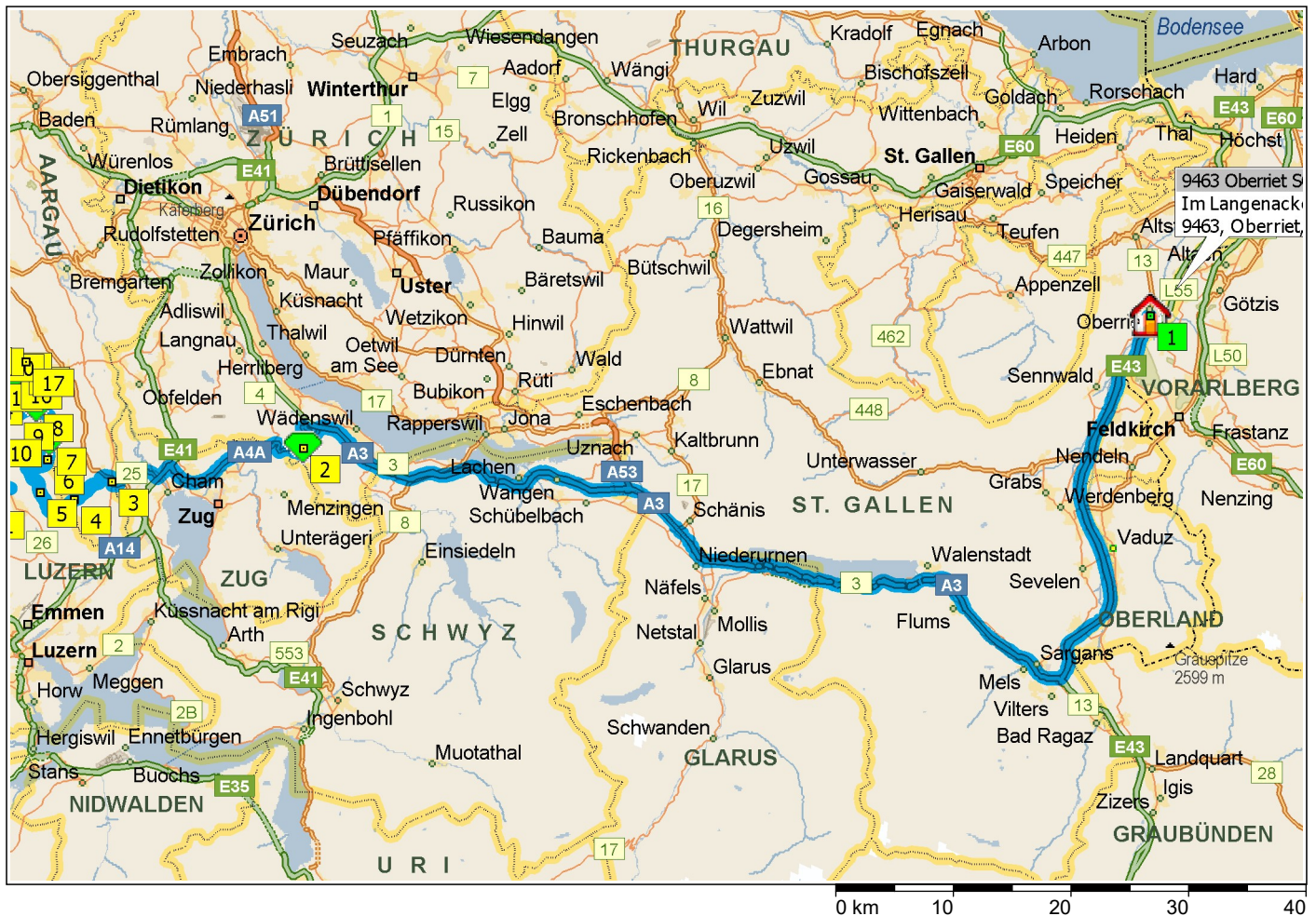


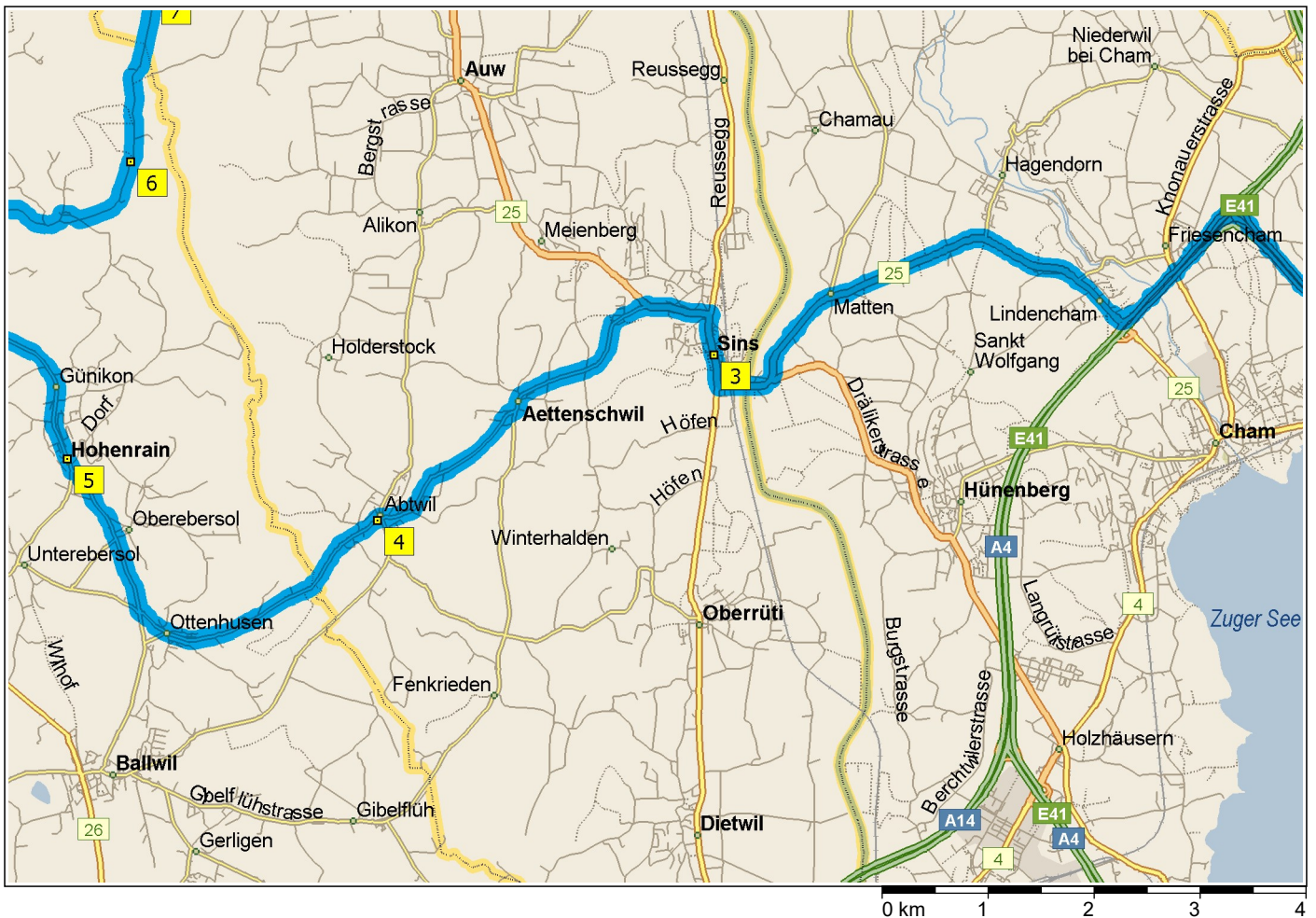
# Oberriet – Gondiswil

385.7 Kilometer; 8 Stunden, 14 Minuten





09:00	0.0 km	<b>1</b> Abfahrt 9463 Oberriet SG auf Im Langenacker (West) Teilstrecke 0.1 km
09:00	0.1 km	LINKS abbiegen (Süd) auf 13 [Staatsstrasse] Teilstrecke 0.4 km
09:01	0.5 km	Im Kreisverkehr die Ausfahrt ZWEITE in Richtung Rheinstrasse Teilstrecke 0.8 km
09:02	1.4 km	RECHTS abbiegen (Südwest) auf Auffahrt Teilstrecke 0.5 km Richtung Chur / Sargans
09:02	1.8 km	*Gebührenpflichtige Straße* Auffahren auf E43 [A13] Teilstrecke 33.5 km
09:20	35.4 km	*Gebührenpflichtige Straße* Ausfahrt 11, von Auffahrt [Sarganserland] (RECHTS) auf A3 fahren> Teilstrecke 73.5 km Richtung A3 / Sargans / Mels / Zürich
10:00	108.8 km	Ausfahrt 36, weiter RECHTS auf Auffahrt [Wädenswil] Teilstrecke 0.2 km Richtung Luzern / Wädenswil / Zug
10:00	109.1 km	RECHTS abbiegen (Ost) auf Rietwiesstrasse Teilstrecke 0.1 km
10:01	109.2 km	Im Kreisverkehr die Ausfahrt ERSTE in Richtung Zugerstrasse Teilstrecke 1.8 km
10:02	111.0 km	Neuer Straßenname: Ab hier In der Kräh [Zugerstrasse] Teilstrecke 70 m
10:02	111.0 km	Neuer Straßenname: Ab hier Zugerstrasse Teilstrecke 0.3 km
10:02	111.3 km	Weiter GERADEAUS auf 388 [Rank] Teilstrecke 2.5 km
10:04	113.8 km	<b>2</b> Bei Hirzel / Enderholz, auf 388 [Zugerstrasse] (Süd) bleiben Teilstrecke 3.9 km
10:07	117.7 km	Im Kreisverkehr die Ausfahrt DRITTE in Richtung 4 [Zugerstrasse] Teilstrecke 0.3 km
10:07	118.0 km	Im Kreisverkehr die Ausfahrt ZWEITE in Richtung 4 [Sihlbruggstrasse] Teilstrecke 1.4 km
10:08	119.4 km	*Gebührenpflichtige Straße* Weiter GERADEAUS auf A4A Teilstrecke 8.1 km Richtung Baar / Gotthard / Luzern / Zug
10:13	127.5 km	*Gebührenpflichtige Straße* Neuer Straßenname: Ab hier Verzweigung Blegi Teilstrecke 1.0 km
10:14	128.6 km	*Gebührenpflichtige Straße* Auffahren auf E41 [A4] Teilstrecke 0.2 km
10:14	128.8 km	*Gebührenpflichtige Straße* Neuer Straßenname: Ab hier A4 Teilstrecke 10 m
10:14	128.8 km	*Gebührenpflichtige Straße* Neuer Straßenname: Ab hier E41 [A4] Teilstrecke 0.3 km



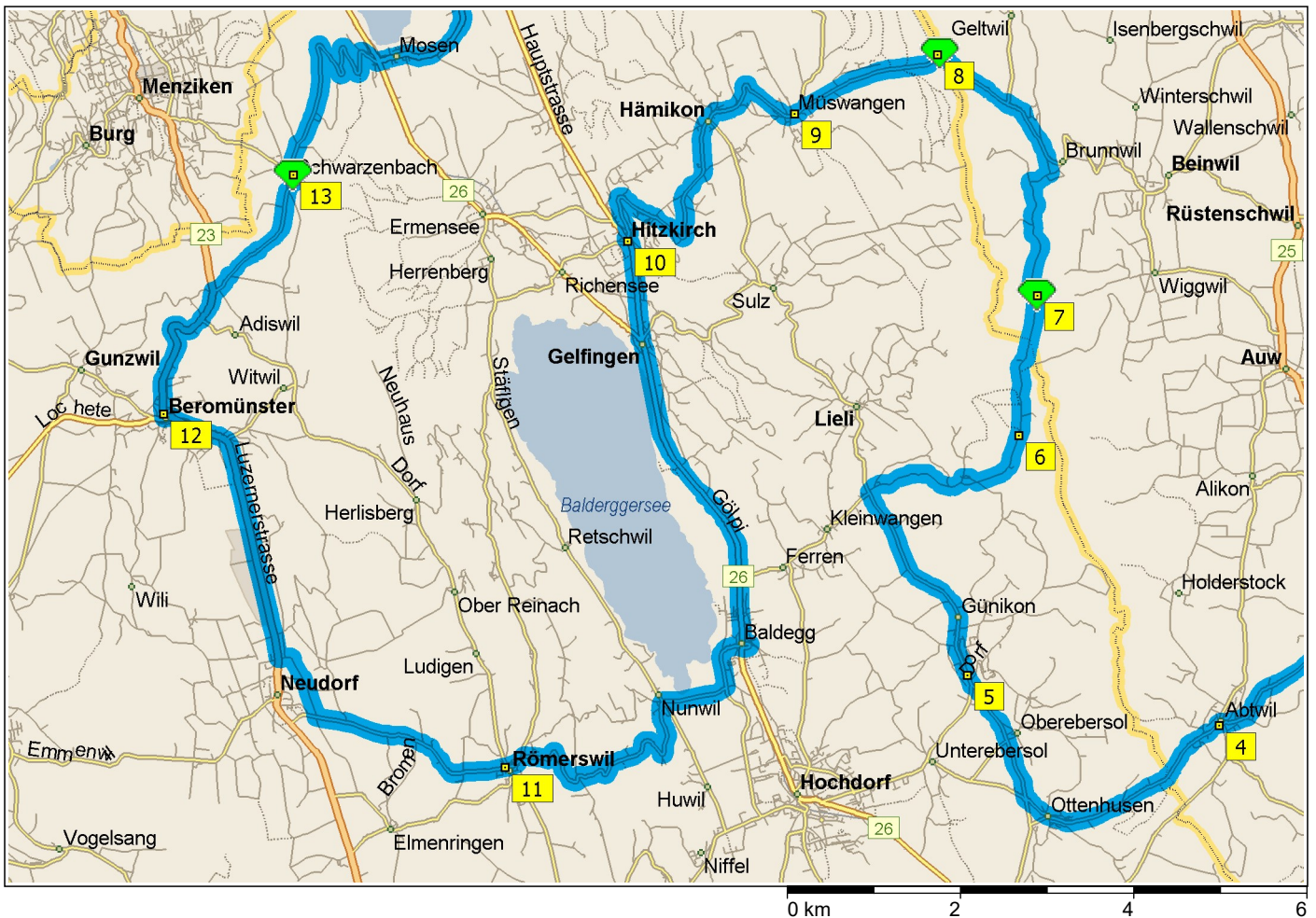
10:14	129.1 km	Ausfahrt 33, weiter RECHTS auf Auffahrt [Cham] Teilstrecke 0.3 km Richtung Cham / Aarau / Hünenberg
10:14	129.4 km	Weiter RECHTS, um auf Auffahrt zu bleiben> Teilstrecke 40 m
10:14	129.5 km	RECHTS halten (Nordwest) auf 25 [Sinserstrasse] Teilstrecke 4.6 km
10:18	134.1 km	Im Kreisverkehr die Ausfahrt ERSTE in Richtung 25 Teilstrecke 0.3 km
10:18	134.4 km	<b>3</b> Bei Sins, auf 25 [Luzernerstrasse] (Nord) bleiben Teilstrecke 0.4 km
10:19	134.8 km	Im Kreisverkehr die Ausfahrt ZWEITE in Richtung 25 [Aarauerstrasse] Teilstrecke 0.7 km
10:20	135.4 km	LINKS abbiegen (Südwest) auf örtliche Straße(n) Teilstrecke 0.2 km
10:20	135.7 km	Neuer Straßenname: Ab hier Aettenschwilerstrasse Teilstrecke 1.2 km
10:22	136.9 km	Neuer Straßenname: Ab hier Unterdorf Teilstrecke 90 m
10:22	137.0 km	LINKS halten (Süd) auf Abtwilerstrasse Teilstrecke 0.1 km
10:23	137.2 km	Weiter GERADEAUS auf Abtwilerstrasse [Kronenplatz] Teilstrecke 30 m
10:23	137.2 km	Weiter GERADEAUS auf Abtwilerstrasse Teilstrecke 0.8 km
10:24	138.0 km	Neuer Straßenname: Ab hier Sinserstrasse Teilstrecke 0.8 km
10:25	138.9 km	RECHTS abbiegen (Nordwest) auf örtliche Straße(n) Teilstrecke 20 m
10:26	138.9 km	Neuer Straßenname: Ab hier Hochdorferstrasse Teilstrecke 40 m
10:27	138.9 km	<b>4</b> Bei Abtwil, auf Hochdorferstrasse (Südwest) bleiben Teilstrecke 0.9 km
10:27	139.8 km	Neuer Straßenname: Ab hier örtliche Straße(n) Teilstrecke 0.1 km
10:28	139.9 km	Neuer Straßenname: Ab hier Steinbruch Teilstrecke 0.1 km
10:29	140.0 km	Weiter GERADEAUS auf örtliche Straße(n) Teilstrecke 0.5 km
10:30	140.5 km	Neuer Straßenname: Ab hier Ottenhusen Teilstrecke 0.7 km
10:31	141.2 km	Weiter GERADEAUS auf Ottenhusen [Sinserstrasse] Teilstrecke 0.3 km



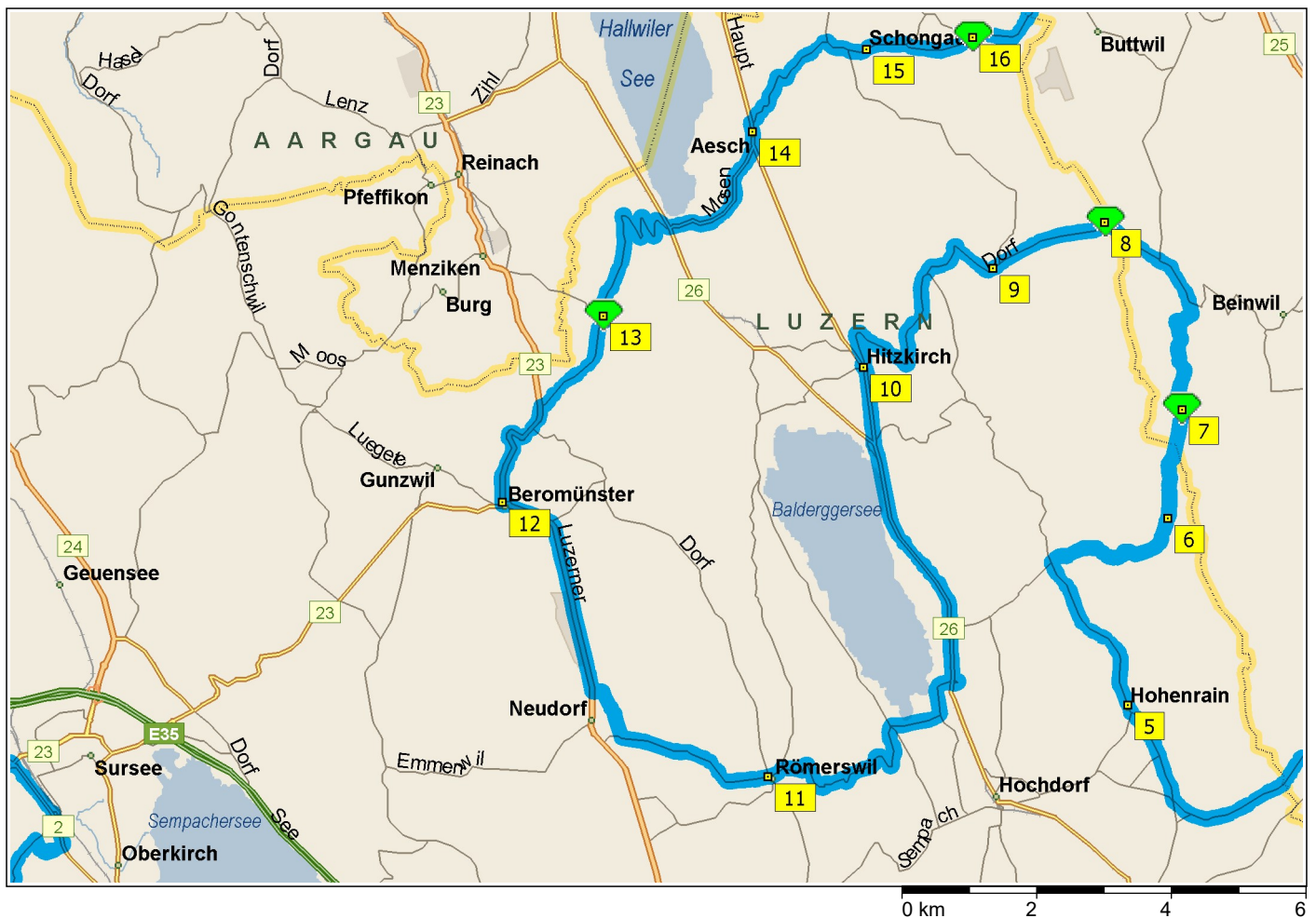
- 10:31 141.4 km RECHTS halten (Nordwest) auf örtliche Straße(n) Teilstrecke 0.2 km
- 10:32 141.7 km Im Kreisverkehr die Ausfahrt ERSTE in Richtung örtliche Straße(n) Teilstrecke 0.7 km
- 10:33 142.4 km Weiter GERADEAUS auf Oberebersol Teilstrecke 0.2 km
- 10:33 142.6 km Weiter GERADEAUS auf örtliche Straße(n) Teilstrecke 0.2 km
- 10:34 142.8 km Weiter GERADEAUS auf Dorf Teilstrecke 0.4 km
- 10:35 143.2 km Weiter GERADEAUS auf Unterdorfstrasse Teilstrecke 60 m
- 10:35 143.3 km **5** Bei Hohenrain, auf Unterdorfstrasse (Nord) bleiben Teilstrecke 0.2 km
- 10:36 143.4 km Neuer Straßenname: Ab hier örtliche Straße(n) Teilstrecke 0.1 km
- 10:36 143.6 km Neuer Straßenname: Ab hier Neuheim Teilstrecke 0.1 km
- 10:37 143.7 km Weiter GERADEAUS auf örtliche Straße(n) Teilstrecke 0.1 km
- 10:38 143.8 km Neuer Straßenname: Ab hier Günikon Teilstrecke 0.4 km
- 10:39 144.2 km Weiter GERADEAUS auf örtliche Straße(n) Teilstrecke 0.7 km
- 10:40 144.8 km RECHTS halten (Nord) auf Augstholz Teilstrecke 0.5 km
- 10:41 145.3 km Weiter GERADEAUS auf örtliche Straße(n) Teilstrecke 0.5 km
- 10:42 145.8 km Neuer Straßenname: Ab hier Oberdorf Teilstrecke 30 m
- 10:42 145.9 km RECHTS abbiegen, um auf Oberdorf zu bleiben> Teilstrecke 90 m
- 10:42 146.0 km Weiter GERADEAUS auf örtliche Straße(n) Teilstrecke 0.9 km
- 10:44 146.8 km Neuer Straßenname: Ab hier Ibenmoos Teilstrecke 0.2 km
- 10:45 147.1 km LINKS abbiegen, um auf Ibenmoos zu bleiben> Teilstrecke 0.2 km
- 10:45 147.3 km LINKS halten (Ost) auf örtliche Straße(n) Teilstrecke 0.3 km
- 10:45 147.6 km Neuer Straßenname: Ab hier Unterillau Teilstrecke 0.5 km



10:46	148.1 km	<b>6</b> Bei Straße und Unterillau, Neuer Straßenname: Ab hier örtliche Straße(n) Teilstrecke 0.9 km
10:47	149.0 km	Weiter GERADEAUS auf Oberillau Teilstrecke 0.1 km
10:48	149.1 km	Neuer Straßenname: Ab hier örtliche Straße(n) Teilstrecke 0.6 km
10:49	149.7 km	Neuer Straßenname: Ab hier Horben Teilstrecke 50 m
10:49	149.8 km	<b>7</b> Bei Horben, auf Horben (Nord) bleiben Teilstrecke 0.1 km
10:50	149.9 km	Neuer Straßenname: Ab hier örtliche Straße(n) Teilstrecke 1.3 km
10:51	151.2 km	RECHTS halten (Ost) auf örtliche Straße(n) Teilstrecke 0.2 km
10:52	151.4 km	Neuer Straßenname: Ab hier Brunnwil Teilstrecke 0.2 km
10:52	151.6 km	Neuer Straßenname: Ab hier örtliche Straße(n) Teilstrecke 0.1 km
10:53	151.7 km	LINKS halten (Nord) auf örtliche Straße(n) Teilstrecke 0.8 km
10:54	152.4 km	LINKS abbiegen (West) auf örtliche Straße(n) Teilstrecke 1.0 km
10:54	153.5 km	<b>8</b> Bei Schlatt (Geltwil), auf örtliche Straße(n) (Südwest) bleiben Teilstrecke 60 m
10:55	153.5 km	Neuer Straßenname: Ab hier Schlatt Teilstrecke 0.1 km
10:55	153.6 km	Neuer Straßenname: Ab hier örtliche Straße(n) Teilstrecke 0.9 km
10:56	154.5 km	Neuer Straßenname: Ab hier Vordere Allmend Teilstrecke 0.1 km
10:57	154.6 km	Neuer Straßenname: Ab hier Hämikerberg [Vordere Allmend] Teilstrecke 90 m
10:58	154.7 km	Weiter GERADEAUS auf Dorfstrasse Teilstrecke 0.6 km
10:59	155.3 km	<b>9</b> Bei Müswangen, auf Dorfstrasse (West) bleiben Teilstrecke 0.3 km
10:59	155.6 km	Neuer Straßenname: Ab hier örtliche Straße(n) Teilstrecke 0.6 km
11:00	156.3 km	Weiter GERADEAUS auf Oberdorf Teilstrecke 0.2 km
11:01	156.5 km	RECHTS halten (West) auf Dorf [Oberdorf] Teilstrecke 50 m



- 11:02 156.5 km Weiter GERADEAUS auf Dorf Teilstrecke 0.2 km
- 11:02 156.7 km RECHTS halten (Südwest) auf Dorf [Unterdorf] Teilstrecke 70 m
- 11:02 156.8 km Neuer Straßenname: Ab hier Brüggel [Unterdorf] Teilstrecke 0.5 km
- 11:03 157.3 km Weiter GERADEAUS auf Unterdorf [Stockmatt] Teilstrecke 80 m
- 11:04 157.3 km Neuer Straßenname: Ab hier Bergweid [Stockmatt] Teilstrecke 0.2 km
- 11:05 157.5 km Neuer Straßenname: Ab hier örtliche Straße(n) Teilstrecke 0.1 km
- 11:05 157.7 km LINKS halten (Süd) auf örtliche Straße(n) Teilstrecke 0.1 km
- 11:05 157.8 km LINKS halten (Süd) auf örtliche Straße(n) Teilstrecke 0.8 km
- 11:06 158.6 km Neuer Straßenname: Ab hier Lindenbergrasse Teilstrecke 1.0 km
- 11:08 159.6 km LINKS abbiegen (Südost) auf Aargauerstrasse Teilstrecke 30 m
- 11:08 159.6 km **10** Bei Hitzkirch, auf Aargauerstrasse (Südost) bleiben Teilstrecke 10 m
- 11:08 159.6 km Neuer Straßenname: Ab hier Luzernerstrasse Teilstrecke 0.7 km
- 11:09 160.3 km Neuer Straßenname: Ab hier Hitzkircherstrasse Teilstrecke 0.5 km
- 11:10 160.8 km Im Kreisverkehr die Ausfahrt ZWEITE in Richtung 26 [Luzernerstrasse] Teilstrecke 4.0 km
- 11:13 164.7 km LINKS abbiegen (Ost) auf Nunwilstrasse Teilstrecke 0.9 km
- 11:14 165.6 km RECHTS abbiegen (West) auf örtliche Straße(n) Teilstrecke 0.8 km
- 11:16 166.4 km LINKS halten (Südwest) auf örtliche Straße(n) Teilstrecke 0.7 km
- 11:16 167.0 km RECHTS halten (West) auf Acher Teilstrecke 0.6 km
- 11:17 167.6 km Neuer Straßenname: Ab hier örtliche Straße(n) Teilstrecke 0.7 km
- 11:18 168.3 km LINKS halten (Südwest) auf örtliche Straße(n) Teilstrecke 1.0 km
- 11:19 169.3 km LINKS abbiegen (Süd) auf Hitzkirchstrasse Teilstrecke 0.2 km



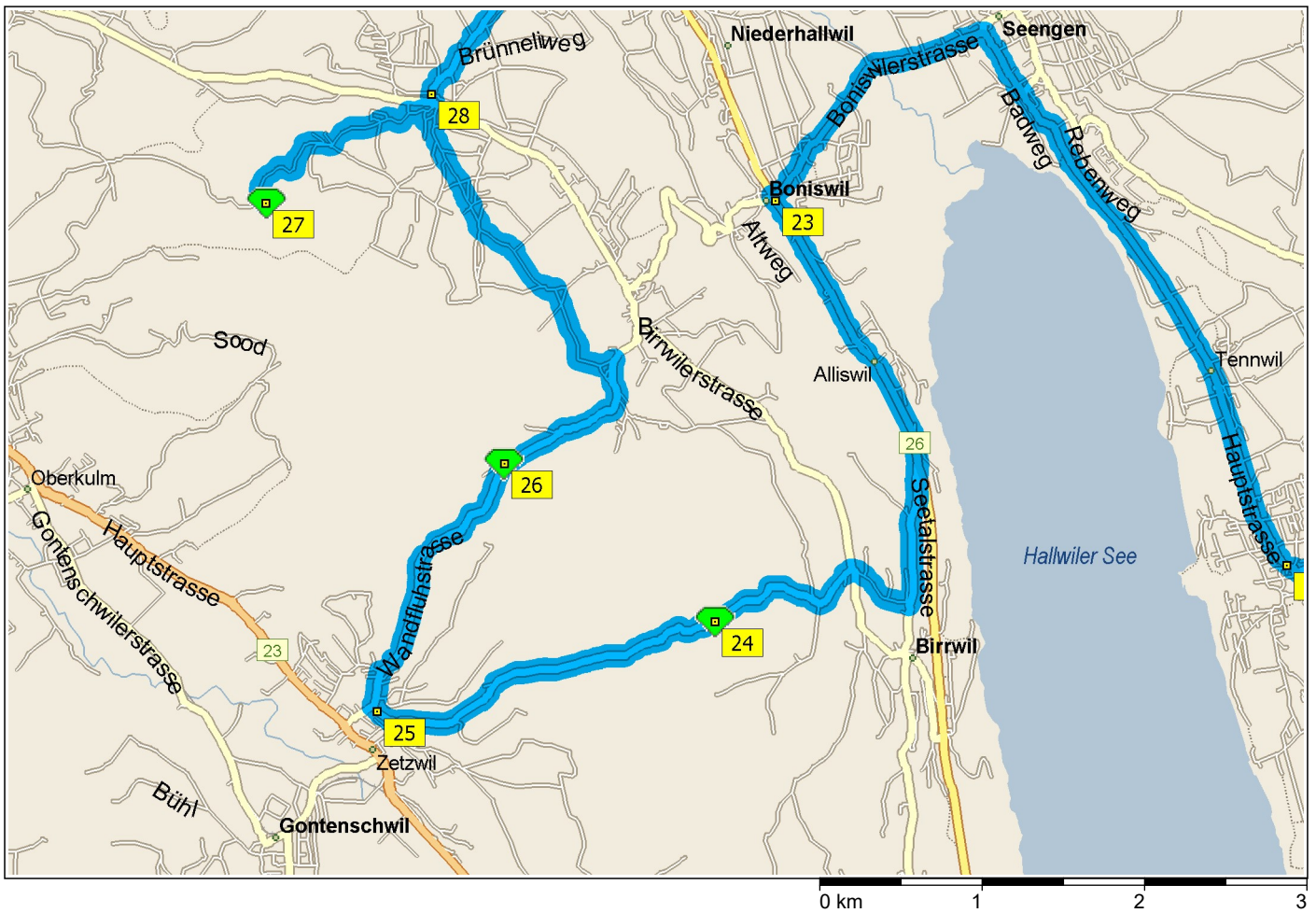
- 11:20 169.5 km RECHTS abbiegen (West) auf Neudorfstrasse Teilstrecke 50 m
- 11:20 169.6 km **11** Bei Römerswil, auf Neudorfstrasse (West) bleiben Teilstrecke 0.5 km
- 11:21 170.1 km Neuer Straßenname: Ab hier örtliche Straße(n) Teilstrecke 0.3 km
- 11:22 170.4 km RECHTS halten (Nord) auf örtliche Straße(n) Teilstrecke 1.6 km
- 11:23 171.9 km RECHTS halten (Nord) auf Chäsibachweg Teilstrecke 0.9 km
- 11:24 172.8 km RECHTS abbiegen (Nord) auf Luzernerstrasse Teilstrecke 3.3 km
- 11:28 176.1 km Neuer Straßenname: Ab hier Fläche [Luzernerstrasse] Teilstrecke 0.1 km
- 11:28 176.3 km RECHTS halten (Nordwest) auf 23 [Aargauerstrasse] Teilstrecke 60 m
- 11:28 176.3 km **12** Bei Beromünster, auf 23 [Aargauerstrasse] (Nord) bleiben Teilstrecke 1.8 km
- 11:30 178.2 km RECHTS abbiegen (Ost) auf örtliche Straße(n) Teilstrecke 70 m
- 11:30 178.2 km LINKS halten (Nordost) auf örtliche Straße(n) Teilstrecke 1.5 km
- 11:31 179.7 km Weiter GERADEAUS auf Hausmatte Teilstrecke 0.1 km
- 11:32 179.8 km Neuer Straßenname: Ab hier örtliche Straße(n) Teilstrecke 90 m
- 11:33 179.9 km **13** Bei Schwarzenbach, auf örtliche Straße(n) (Nord) bleiben Teilstrecke 0.4 km
- 11:33 180.3 km RECHTS halten (Nordost) auf örtliche Straße(n) Teilstrecke 0.3 km
- 11:33 180.6 km Weiter GERADEAUS auf Grüt Teilstrecke 0.1 km
- 11:34 180.8 km Neuer Straßenname: Ab hier örtliche Straße(n) Teilstrecke 1.7 km
- 11:36 182.5 km Neuer Straßenname: Ab hier Schwarzenbacherstrasse Teilstrecke 0.7 km
- 11:37 183.1 km Neuer Straßenname: Ab hier Aescherstrasse Teilstrecke 0.7 km
- 11:39 183.8 km Neuer Straßenname: Ab hier Mosenstrasse Teilstrecke 1.4 km
- 11:40 185.2 km LINKS abbiegen (Nord) auf Hauptstrasse [Vorderdorf] Teilstrecke 0.2 km



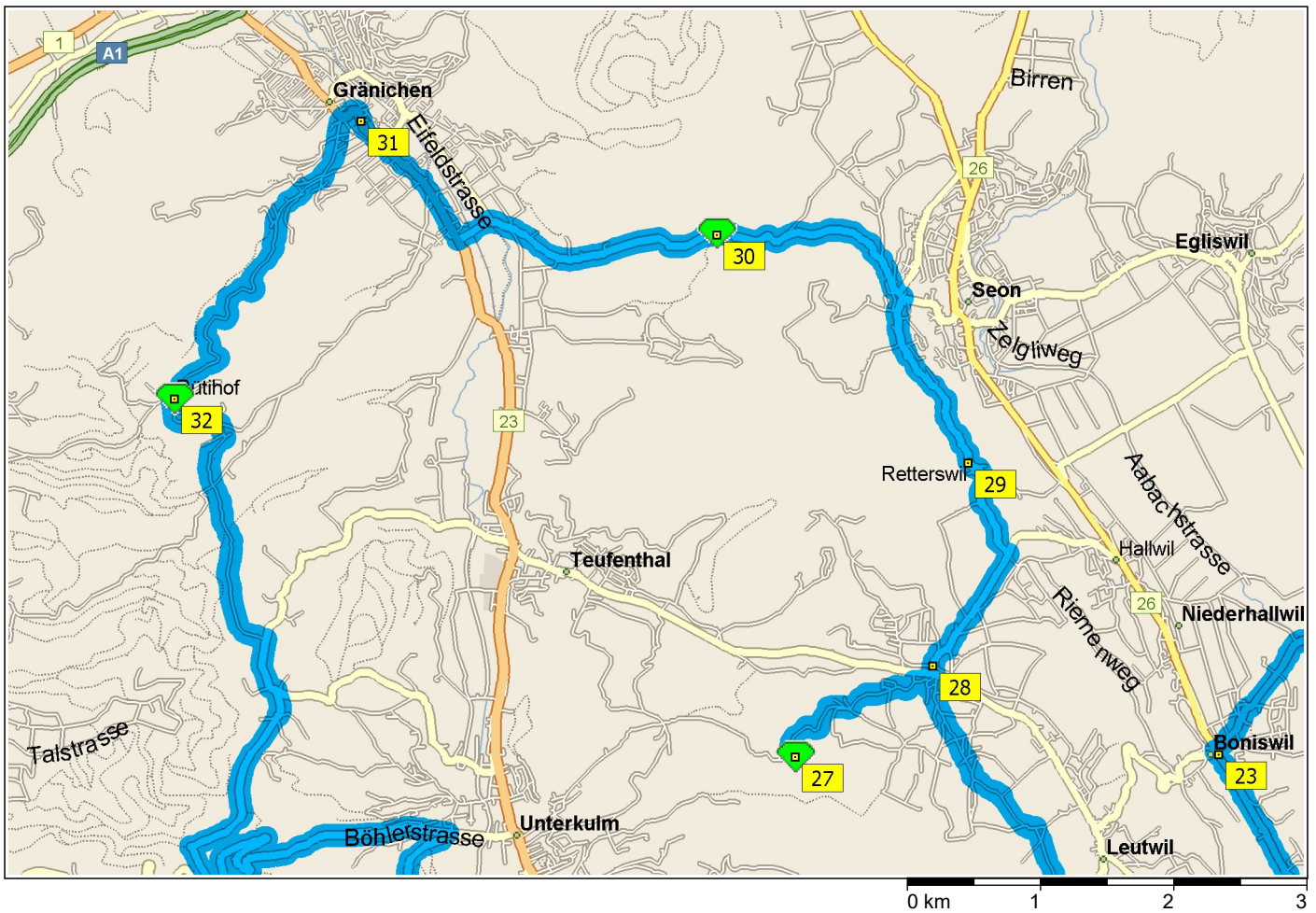
- 11:40 185.4 km **14** Bei Aesch, auf Hauptstrasse (Nord) bleiben Teilstrecke 0.1 km
- 11:40 185.5 km RECHTS abbiegen (Ost) auf Schongauerstrasse Teilstrecke 0.9 km
- 11:42 186.5 km Neuer Straenname: Ab hier rtliche Strae(n) Teilstrecke 0.9 km
- 11:43 187.4 km RECHTS halten (Sdost) auf Mettmenschongau Teilstrecke 0.6 km
- 11:45 188.0 km **15** Bei Schongau, auf Mettmenschongau (Nordost) bleiben Teilstrecke 1.0 km
- 11:46 189.0 km Neuer Straenname: Ab hier Moos Teilstrecke 0.1 km
- 11:47 189.1 km Neuer Straenname: Ab hier rtliche Strae(n) Teilstrecke 0.6 km
- 11:48 189.7 km **16** Bei Chalchtaren / Guugi, auf rtliche Strae(n) (Ost) bleiben Teilstrecke 1.0 km
- 11:49 190.7 km RECHTS halten (Nordost) auf Guggibad Teilstrecke 0.2 km
- 11:49 190.9 km Neuer Straenname: Ab hier rtliche Strae(n) Teilstrecke 0.6 km
- 11:50 191.5 km LINKS abbiegen (Nord) auf rtliche Strae(n) Teilstrecke 0.2 km
- 11:50 191.7 km **17** Bei bei Weissenbach, auf rtliche Strae(n) (West) bleiben Teilstrecke 0.3 km
- 11:51 192.0 km Neuer Straenname: Ab hier Brandholz Teilstrecke 0.1 km
- 11:51 192.1 km **18** Bei Brandholz, auf Brandholz (West) bleiben Teilstrecke 0.1 km
- 11:51 192.2 km Neuer Straenname: Ab hier rtliche Strae(n) Teilstrecke 1.2 km
- 11:53 193.4 km Neuer Straenname: Ab hier Muristrasse Teilstrecke 1.0 km
- 11:55 194.5 km RECHTS abbiegen (Nordost) auf rtliche Strae(n) Teilstrecke 0.3 km
- 11:56 194.8 km **19** Bei Niesenberg / Lengetsmoos, West zurck zu rtliche Strae(n) Teilstrecke 0.3 km
- 11:56 195.2 km RECHTS abbiegen (West) auf Muristrasse Teilstrecke 0.1 km
- 11:57 195.3 km Neuer Straenname: Ab hier Hauptstrasse Teilstrecke 0.2 km
- 11:57 195.5 km **20** Bei Bettwil, auf Hauptstrasse [Stadlerhof] (West) bleiben Teilstrecke 0.2 km



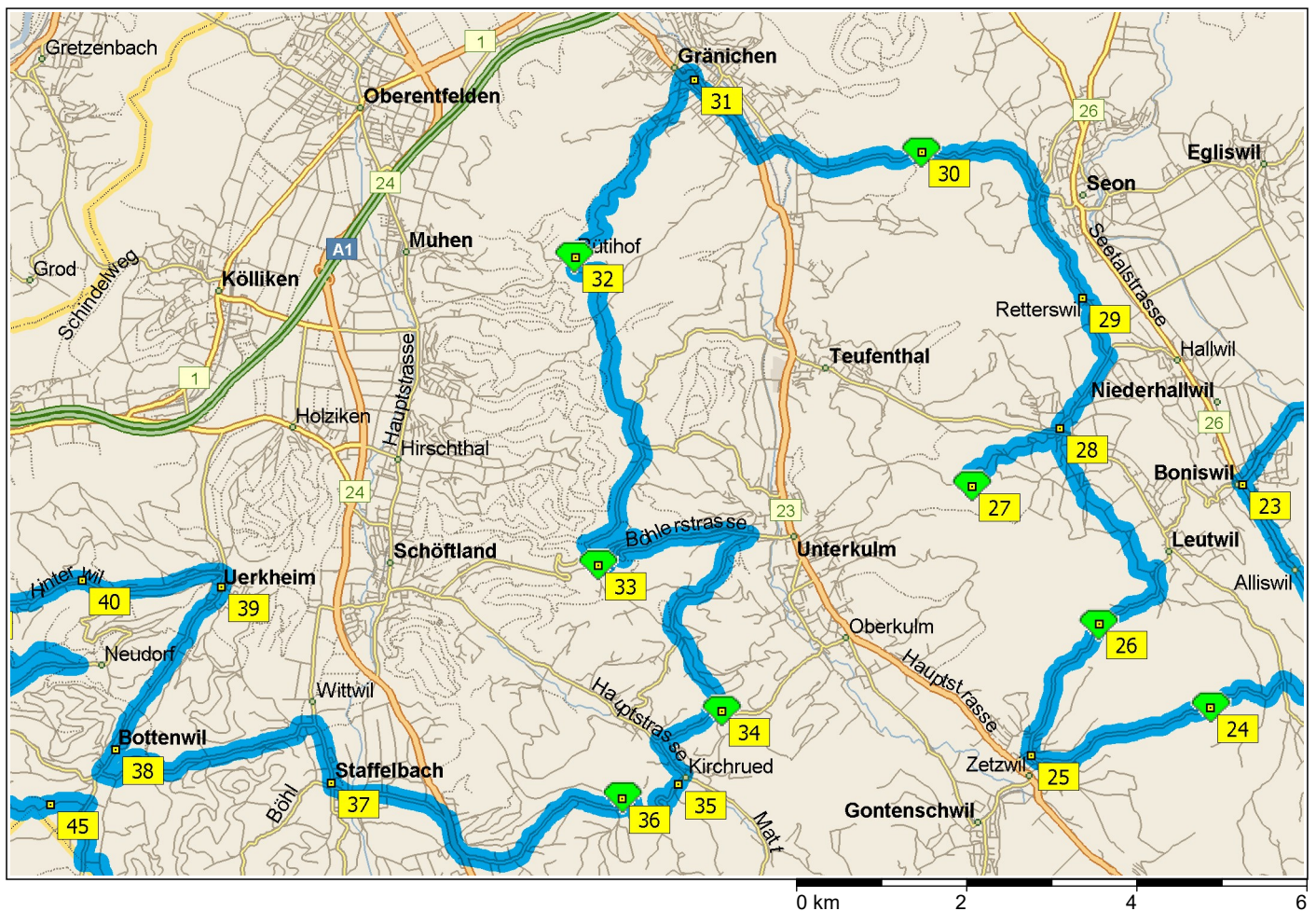
- 11:58 195.7 km Weiter GERADEAUS auf Hauptstrasse Teilstrecke 0.4 km
- 11:58 196.1 km Neuer Stra enname: Ab hier Bettwilerstrasse Teilstrecke 0.3 km
- 11:59 196.4 km Neuer Stra enname: Ab hier Altholz [Bettwilerstrasse] Teilstrecke 0.1 km
- 12:00 196.5 km Neuer Stra enname: Ab hier Bettwilerstrasse Teilstrecke 0.9 km
- 12:01 197.5 km Neuer Stra enname: Ab hier Hintergasse Teilstrecke 0.3 km
- 12:02 197.8 km LINKS abbiegen (S dwest) auf B renplatz Teilstrecke 40 m
- 12:03 197.8 km Neuer Stra enname: Ab hier Bahnhofstrasse Teilstrecke 40 m
- 12:03 197.8 km **21** Bei Fahrwangen, auf Bahnhofstrasse (West) bleiben Teilstrecke 1.0 km
- 12:05 198.9 km RECHTS abbiegen (Nordwest) auf Hauptstrasse Teilstrecke 80 m
- 12:05 198.9 km **22** Bei Meisterschwanden, auf Hauptstrasse (Nordwest) bleiben Teilstrecke 0.9 km
- 12:07 199.9 km Neuer Stra enname: Ab hier Seengerstrasse Teilstrecke 0.6 km
- 12:07 200.4 km Neuer Stra enname: Ab hier Schmittenackerweg [Seengerstrasse] Teilstrecke 0.2 km
- 12:08 200.6 km Weiter GERADEAUS auf Seengerstrasse Teilstrecke 0.6 km
- 12:08 201.2 km Neuer Stra enname: Ab hier Brestenbergstrasse Teilstrecke 1.2 km
- 12:09 202.4 km Weiter GERADEAUS auf Unterdorfstrasse Teilstrecke 0.5 km
- 12:10 202.9 km Neuer Stra enname: Ab hier Boniswilerstrasse Teilstrecke 1.4 km
- 12:12 204.2 km Neuer Stra enname: Ab hier Seengerstrasse Teilstrecke 0.4 km
- 12:12 204.7 km LINKS abbiegen (S d) auf 26 [Seetalstrasse] Teilstrecke 40 m
- 12:12 204.7 km **23** Bei Boniswil, auf 26 [Seetalstrasse] (S dost) bleiben Teilstrecke 1.9 km
- 12:15 206.6 km RECHTS halten (S dwest) auf H usergasse Teilstrecke 0.2 km
- 12:15 206.8 km Neuer Stra enname: Ab hier Kl pfi Teilstrecke 0.5 km



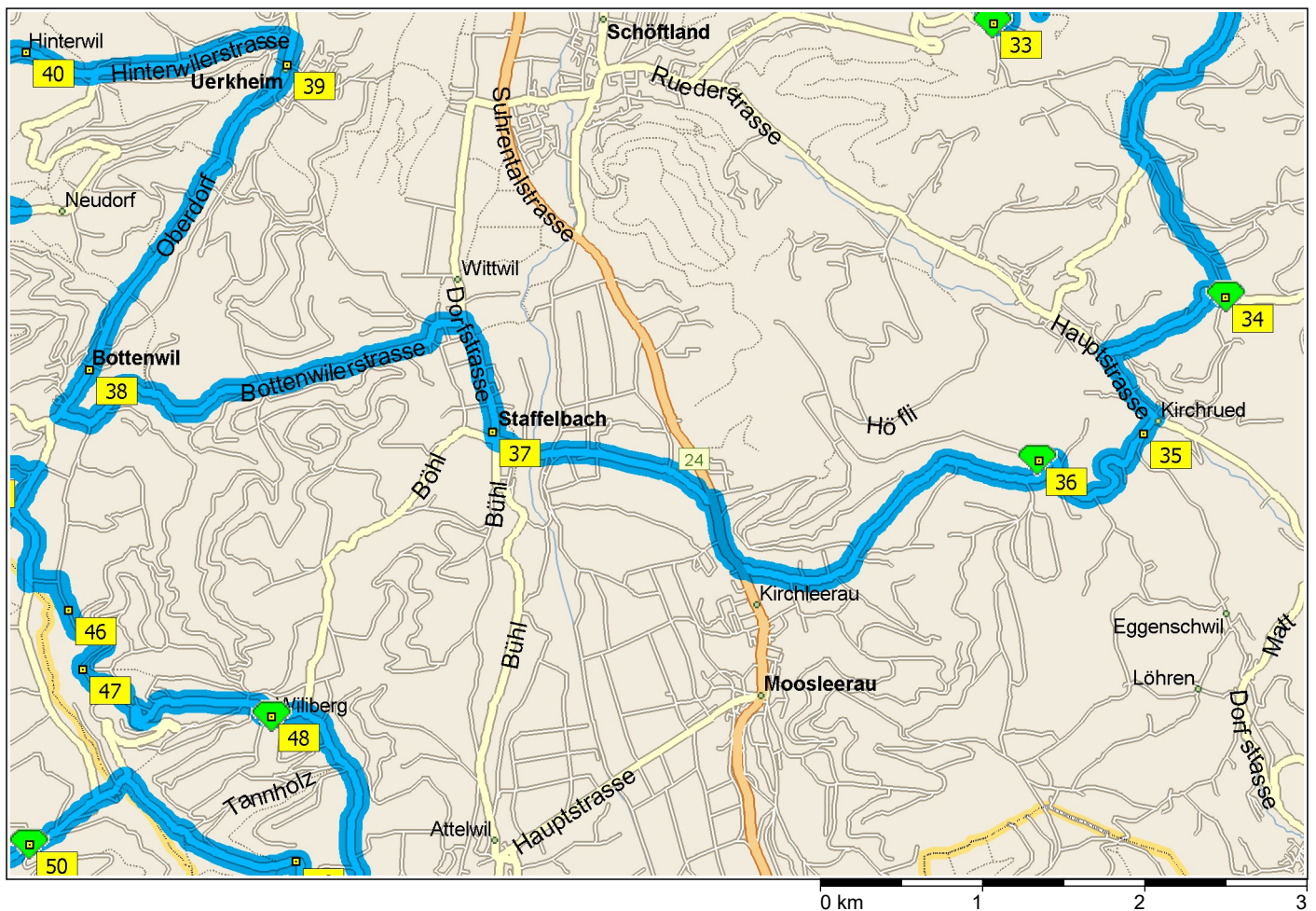
- 12:17 207.3 km Neuer Straßennamen: Ab hier Rotenbühl [Rothenbühl] Teilstrecke 0.2 km
- 12:18 207.5 km RECHTS abbiegen (Nord) auf Zopf [Zopf-Ländernstrasse] Teilstrecke 0.1 km
- 12:18 207.6 km Neuer Straßennamen: Ab hier Zopf-Ländernstrasse Teilstrecke 0.3 km
- 12:19 208.0 km Neuer Straßennamen: Ab hier Bergstrasse Teilstrecke 0.3 km
- 12:20 208.2 km Neuer Straßennamen: Ab hier Berg Teilstrecke 90 m
- 12:21 208.3 km Weiter GERADEAUS auf örtliche Straße(n) Teilstrecke 0.7 km
- 12:22 209.0 km **24** Bei Tätschbuel, auf örtliche Straße(n) (West) bleiben Teilstrecke 1.2 km
- 12:23 210.2 km Neuer Straßennamen: Ab hier Langgasse Teilstrecke 0.3 km
- 12:24 210.5 km LINKS halten (Süd) auf Birrwilerstrasse Teilstrecke 0.9 km
- 12:25 211.4 km **25** Bei Zetzwil, auf Birrwilerstrasse (Nordwest) bleiben Teilstrecke 30 m
- 12:25 211.4 km RECHTS abbiegen (Nord) auf Hinterdorfstrasse Teilstrecke 0.2 km
- 12:26 211.6 km Neuer Straßennamen: Ab hier Wandfluhstrasse Teilstrecke 1.4 km
- 12:28 213.0 km Neuer Straßennamen: Ab hier Zetzwilerstrasse Teilstrecke 50 m
- 12:28 213.0 km Neuer Straßennamen: Ab hier Wandfluhmatt [Zetzwilerstrasse] Teilstrecke 0.2 km
- 12:29 213.2 km **26** Bei Wampfle / Wandfluh, Neuer Straßennamen: Ab hier Zetzwilerstrasse Teilstrecke 1.1 km
- 12:30 214.3 km LINKS abbiegen (West) auf Moosstrasse Teilstrecke 0.7 km
- 12:31 215.0 km LINKS abbiegen (West) auf örtliche Straße(n) Teilstrecke 90 m
- 12:32 215.1 km RECHTS halten (Nordwest) auf örtliche Straße(n) Teilstrecke 0.3 km
- 12:32 215.4 km LINKS halten (Nordwest) auf örtliche Straße(n) Teilstrecke 0.2 km
- 12:32 215.6 km Neuer Straßennamen: Ab hier Sedelstrasse Teilstrecke 0.8 km
- 12:34 216.4 km LINKS abbiegen (West) auf Hutmattstrasse Teilstrecke 0.1 km



- 12:35 216.6 km LINKS abbiegen (West) auf Staldenstrasse Teilstrecke 1.1 km
- 12:36 217.6 km Neuer Straßennamen: Ab hier örtliche Straße(n) Teilstrecke 0.4 km
- 12:39 218.0 km **27** Bei Steinenberg, Nord zurück zu örtliche Straße(n) Teilstrecke 0.3 km
- 12:40 218.3 km Neuer Straßennamen: Ab hier Staldenstrasse Teilstrecke 1.1 km
- 12:42 219.4 km LINKS abbiegen (West) auf Leutwilerstrasse und anschließend sofort RECHTS halten (Nord) auf Hallwilerstrasse Teilstrecke 60 m
- 12:43 219.5 km **28** Bei Dürrenäsch, auf Hallwilerstrasse (Nord) bleiben Teilstrecke 1.0 km
- 12:44 220.5 km LINKS abbiegen (Nordwest) auf örtliche Straße(n) Teilstrecke 0.5 km
- 12:45 221.0 km Neuer Straßennamen: Ab hier Retterswilerstrasse Teilstrecke 0.3 km
- 12:46 221.3 km **29** Bei Retterswil, auf Retterswilerstrasse (Nordwest) bleiben Teilstrecke 1.4 km
- 12:48 222.8 km LINKS abbiegen (Nordwest) auf örtliche Straße(n) Teilstrecke 90 m
- 12:49 222.9 km RECHTS halten (Nord) auf örtliche Straße(n) Teilstrecke 0.2 km
- 12:49 223.1 km Neuer Straßennamen: Ab hier Scheuerbergerstrasse Teilstrecke 0.4 km
- 12:50 223.5 km Neuer Straßennamen: Ab hier örtliche Straße(n) Teilstrecke 0.4 km
- 12:51 223.9 km LINKS halten (West) auf örtliche Straße(n) Teilstrecke 0.7 km
- 12:51 224.5 km **30** Bei Breitenberg, auf örtliche Straße(n) (West) bleiben Teilstrecke 0.8 km
- 12:52 225.3 km Neuer Straßennamen: Ab hier Schürbergstrasse Teilstrecke 0.9 km
- 12:53 226.2 km Neuer Straßennamen: Ab hier Eifeldstrasse Teilstrecke 0.2 km
- 12:53 226.4 km LINKS halten (West) auf örtliche Straße(n) Teilstrecke 0.3 km
- 12:54 226.7 km RECHTS abbiegen (Nord) auf 23 [Oberfeldstrasse] Teilstrecke 1.2 km
- 12:56 227.8 km **31** Bei Gränichen, auf 23 [Mitteldorfstrasse] (Nord) bleiben Teilstrecke 0.2 km
- 12:56 228.0 km LINKS abbiegen (Süd) auf Lochgasse Teilstrecke 0.5 km



- 12:58 228.5 km RECHTS halten (West) auf Rütihofstrasse Teilstrecke 0.5 km
- 12:59 229.0 km LINKS halten (Süd) auf örtliche Straße(n) Teilstrecke 1.9 km
- 13:01 230.9 km **32** Bei Moorberg / Rütihof, RECHTS abbiegen (West) auf Rütihof Teilstrecke 0.8 km
- 13:03 231.7 km Neuer Straßenname: Ab hier Zelg Teilstrecke 0.1 km
- 13:03 231.8 km Neuer Straßenname: Ab hier örtliche Straße(n) Teilstrecke 0.1 km
- 13:04 232.0 km LINKS halten (Südost) auf örtliche Straße(n) Teilstrecke 1.4 km
- 13:05 233.3 km RECHTS abbiegen (Süd) auf Wannenhofstrasse Teilstrecke 0.4 km
- 13:06 233.7 km Weiter GERADEAUS auf Wannenhofstrasse [Vorder Wannenhof] Teilstrecke 40 m
- 13:06 233.7 km RECHTS halten (Süd) auf örtliche Straße(n) Teilstrecke 0.2 km
- 13:07 233.9 km RECHTS halten (Südwest) auf örtliche Straße(n) Teilstrecke 30 m
- 13:07 234.0 km LINKS halten (Süd) auf örtliche Straße(n) Teilstrecke 1.6 km
- 13:08 235.5 km **33** Bei Böhler, LINKS halten (Ost) auf Böhlerstrasse Teilstrecke 2.8 km
- 13:11 238.3 km RECHTS abbiegen (Südwest) auf Brandholzstrasse Teilstrecke 0.9 km
- 13:12 239.3 km Neuer Straßenname: Ab hier Ruederstrasse Teilstrecke 0.7 km
- 13:13 240.0 km Neuer Straßenname: Ab hier örtliche Straße(n) Teilstrecke 80 m
- 13:14 240.1 km LINKS abbiegen (Ost) auf örtliche Straße(n) Teilstrecke 0.5 km
- 13:16 240.6 km RECHTS halten (Süd) auf örtliche Straße(n) Teilstrecke 0.3 km
- 13:18 240.9 km RECHTS halten (Süd) auf örtliche Straße(n) Teilstrecke 0.2 km
- 13:19 241.1 km **34** Bei Pfaffenberg, RECHTS abbiegen (West) auf Pfaffenberg Teilstrecke 0.9 km
- 13:19 242.0 km Neuer Straßenname: Ab hier Eisenbühl [Pfaffenbergstrasse] Teilstrecke 60 m
- 13:20 242.1 km LINKS halten (Süd) auf Pfaffenberg und anschließend sofort LINKS abbiegen (Südost) auf Hauptstrasse Teilstrecke 0.5 km



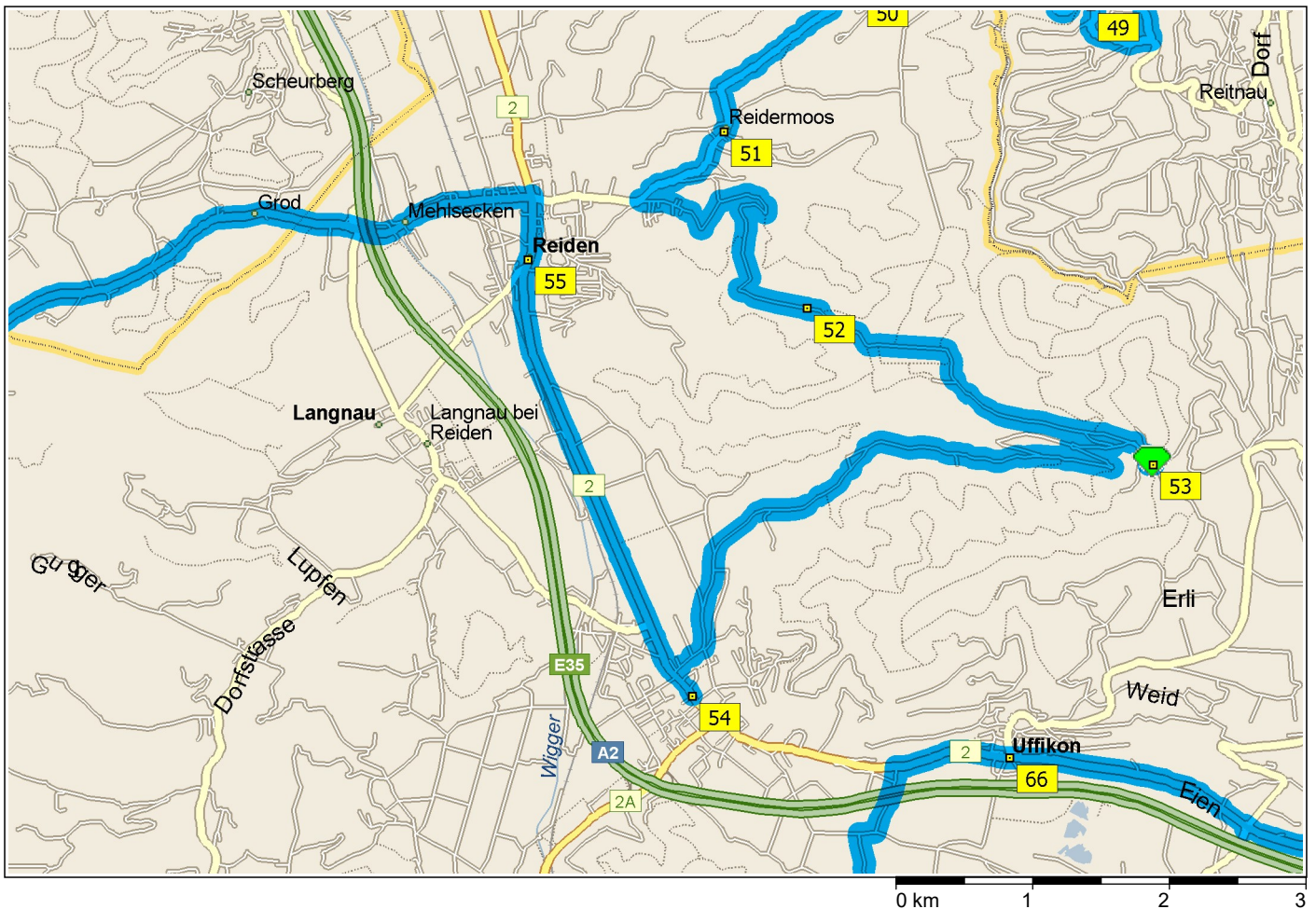
- 13:22 242.6 km RECHTS abbiegen (Südwest) auf Benkelstrasse und anschließend sofort LINKS halten (Süd) auf Geissberg Teilstrecke 0.1 km
- 13:23 242.7 km **35** Bei Kirchrued, auf Geissberg (Nord) bleiben Teilstrecke 50 m
- 13:23 242.8 km LINKS abbiegen (Südwest) auf Benkelstrasse Teilstrecke 0.3 km
- 13:24 243.1 km Neuer Straßenname: Ab hier Benkel Teilstrecke 0.7 km
- 13:25 243.8 km Weiter GERADEAUS auf örtliche Straße(n) Teilstrecke 0.3 km
- 13:26 244.0 km RECHTS abbiegen (Nord) auf örtliche Straße(n) Teilstrecke 70 m
- 13:26 244.1 km **36** Bei Bänkelloch, Süd zurück zu örtliche Straße(n) Teilstrecke 70 m
- 13:26 244.2 km RECHTS abbiegen (West) auf örtliche Straße(n) Teilstrecke 0.3 km
- 13:26 244.5 km Neuer Straßenname: Ab hier Weiherstrasse Teilstrecke 0.6 km
- 13:27 245.1 km Neuer Straßenname: Ab hier örtliche Straße(n) Teilstrecke 0.6 km
- 13:29 245.6 km Neuer Straßenname: Ab hier Oberdorfstrasse Teilstrecke 0.2 km
- 13:30 245.8 km Weiter GERADEAUS auf Dorfstrasse Teilstrecke 0.6 km
- 13:31 246.4 km RECHTS abbiegen (Nordwest) auf 24 [Hauptstrasse] Teilstrecke 0.5 km
- 13:32 246.9 km LINKS abbiegen (West) auf Staffelbacherstrasse Teilstrecke 0.3 km
- 13:33 247.2 km Neuer Straßenname: Ab hier Kirchleerauerstrasse Teilstrecke 0.7 km
- 13:34 247.9 km Neuer Straßenname: Ab hier An der Suhre Teilstrecke 0.3 km
- 13:35 248.2 km Neuer Straßenname: Ab hier Stammrain Teilstrecke 0.2 km
- 13:36 248.4 km Neuer Straßenname: Ab hier Dorfstrasse [Hauptstrasse] Teilstrecke 30 m
- 13:37 248.4 km **37** Bei Staffelbach, auf Dorfstrasse [Hauptstrasse] (Nord) bleiben Teilstrecke 0.5 km
- 13:37 248.9 km Weiter GERADEAUS auf Dorfstrasse Teilstrecke 0.3 km
- 13:38 249.2 km LINKS abbiegen (West) auf Bottenwilerstrasse Teilstrecke 2.1 km



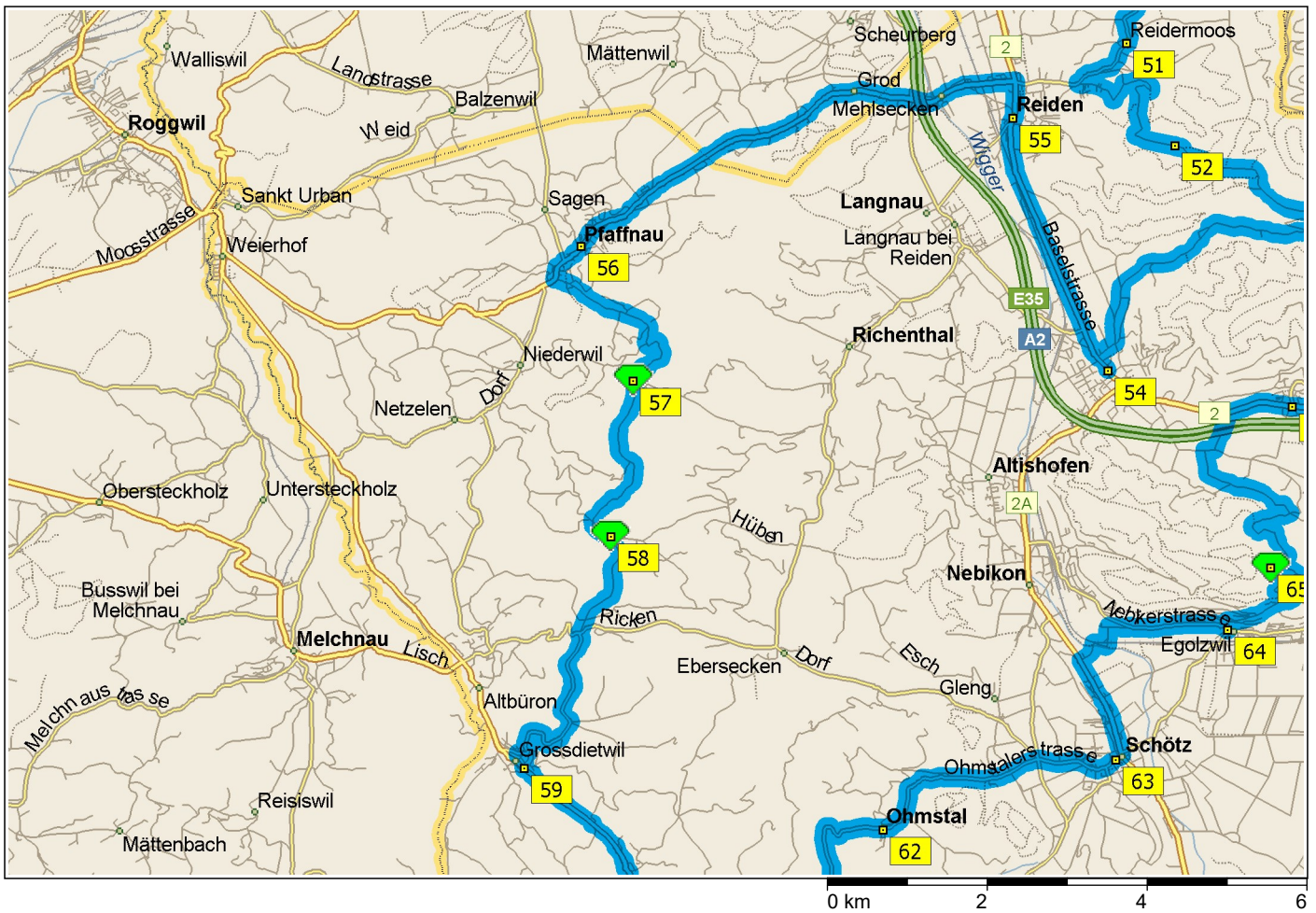


- 13:54 258.9 km Neuer Straßennamen: Ab hier Dänibach Teilstrecke 0.3 km
- 13:55 259.2 km Neuer Straßennamen: Ab hier örtliche Straße(n) Teilstrecke 0.4 km
- 13:55 259.5 km LINKS halten (Ost) auf örtliche Straße(n) Teilstrecke 0.5 km
- 13:56 260.0 km RECHTS abbiegen (West) auf Neudorfhöhe Teilstrecke 0.2 km
- 13:56 260.2 km Neuer Straßennamen: Ab hier örtliche Straße(n) Teilstrecke 1.6 km
- 13:58 261.7 km **42** Bei Munihubel, RECHTS abbiegen (West) auf Bottenwilerstrasse Teilstrecke 2.4 km
- 14:00 264.2 km LINKS abbiegen (West) auf Finkenherdstrasse Teilstrecke 0.4 km
- 14:01 264.6 km RECHTS abbiegen, um auf Finkenherdstrasse zu bleiben> Teilstrecke 60 m
- 14:02 264.7 km LINKS abbiegen (Süd) auf 2 [General-Guisan-strasse] Teilstrecke 10 m
- 14:02 264.7 km **43** Bei Zofingen, auf 2 [General-Guisan-strasse] (Südwest) bleiben Teilstrecke 0.1 km
- 14:02 264.8 km LINKS abbiegen (Südost) auf 2 [Luzernerstrasse] Teilstrecke 0.1 km
- 14:02 264.9 km LINKS abbiegen (Ost) auf Bottensteinerstrasse Teilstrecke 3.0 km
- 14:07 267.9 km Weiter GERADEAUS auf örtliche Straße(n) Teilstrecke 0.3 km
- 14:07 268.1 km **44** Bei Fenchrüti, auf örtliche Straße(n) (Ost) bleiben Teilstrecke 0.9 km
- 14:08 269.0 km Neuer Straßennamen: Ab hier Bottenstein Teilstrecke 0.5 km
- 14:09 269.5 km **45** Bei Bottenstein, auf Bottenstein (Ost) bleiben Teilstrecke 30 m
- 14:09 269.5 km Neuer Straßennamen: Ab hier örtliche Straße(n) Teilstrecke 0.1 km
- 14:09 269.6 km Neuer Straßennamen: Ab hier Bottensteinerstrasse Teilstrecke 0.3 km
- 14:10 270.0 km RECHTS abbiegen (Südwest) auf Vorstattstrasse Teilstrecke 0.8 km
- 14:12 270.8 km LINKS abbiegen (Ost) auf Horniweg Teilstrecke 0.2 km
- 14:13 270.9 km RECHTS abbiegen, um auf Horniweg zu bleiben> Teilstrecke 0.2 km





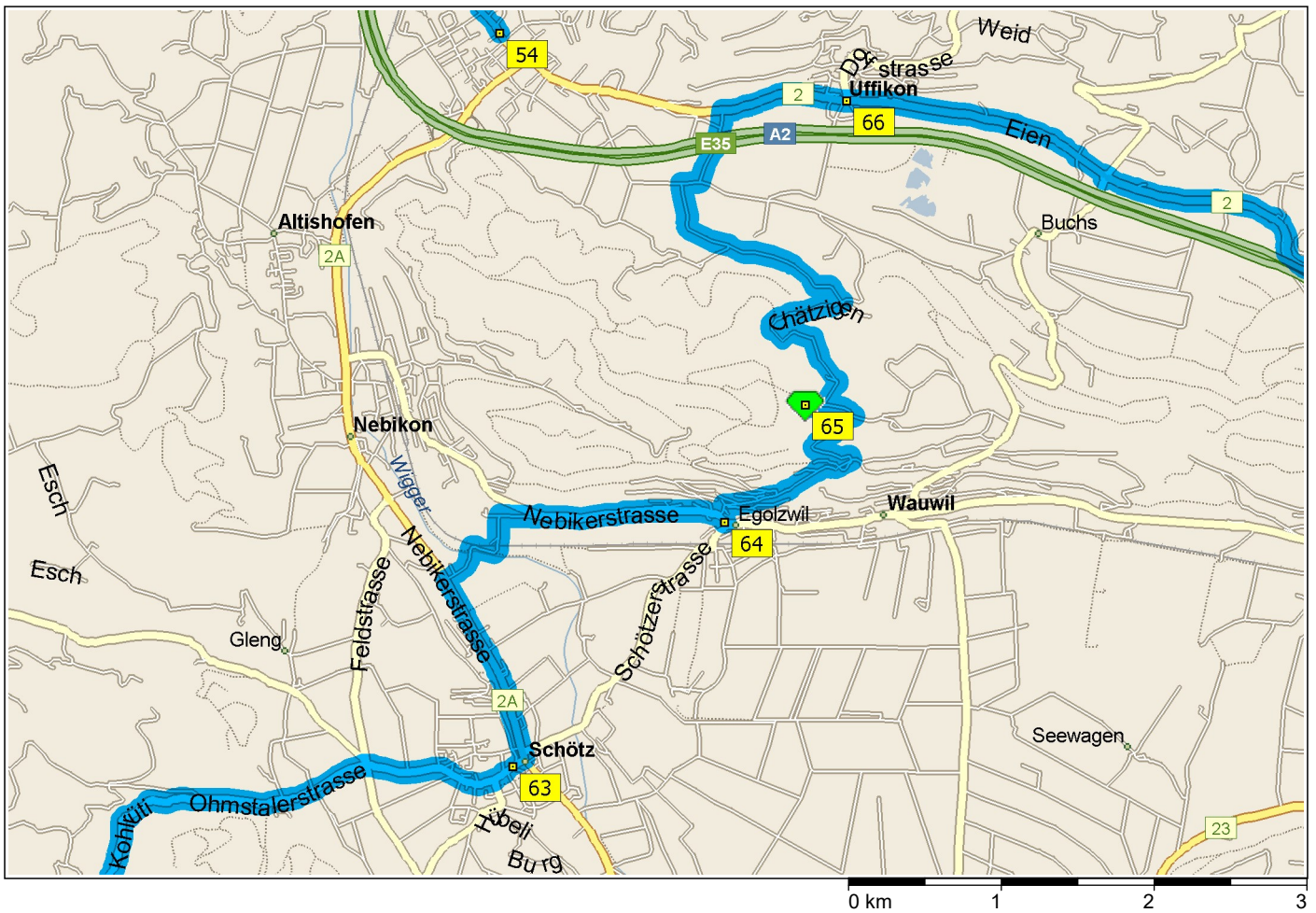
- 14:26 279.8 km LINKS abbiegen (Südost) auf Hölzlistrasse Teilstrecke 0.8 km
- 14:27 280.6 km Neuer Straßenname: Ab hier örtliche Straße(n) Teilstrecke 1.4 km
- 14:29 282.0 km Neuer Straßenname: Ab hier Gsteinghof Teilstrecke 0.4 km
- 14:30 282.4 km **52** Bei Gsteinghof, 6260 Reiden, auf Gsteinghof (Ost) bleiben Teilstrecke 90 m
- 14:30 282.5 km Neuer Straßenname: Ab hier örtliche Straße(n) Teilstrecke 1.0 km
- 14:31 283.5 km Neuer Straßenname: Ab hier Letten Teilstrecke 0.3 km
- 14:32 283.8 km Neuer Straßenname: Ab hier örtliche Straße(n) Teilstrecke 1.4 km
- 14:33 285.2 km LINKS halten (Ost) auf örtliche Straße(n) Teilstrecke 0.3 km
- 14:34 285.4 km **53** Bei Lätten, West zurück zu örtliche Straße(n) Teilstrecke 0.3 km
- 14:34 285.7 km RECHTS halten (West) auf örtliche Straße(n) Teilstrecke 0.3 km
- 14:34 286.1 km LINKS abbiegen (Südost) auf örtliche Straße(n) Teilstrecke 0.2 km
- 14:35 286.3 km RECHTS abbiegen (West) auf örtliche Straße(n) Teilstrecke 0.3 km
- 14:35 286.6 km LINKS halten (Süd) auf örtliche Straße(n) Teilstrecke 2.2 km
- 14:37 288.8 km LINKS halten (Süd) auf örtliche Straße(n) Teilstrecke 1.4 km
- 14:38 290.2 km LINKS halten (Süd) auf örtliche Straße(n) Teilstrecke 0.4 km
- 14:38 290.6 km LINKS halten (Süd) auf Stermelstrasse Teilstrecke 0.6 km
- 14:40 291.2 km LINKS abbiegen (Südost) auf 2 [Baselstrasse] Teilstrecke 0.2 km
- 14:40 291.4 km **54** Bei bei Dagmersellen, Nord zurück zu 2 [Baselstrasse] Teilstrecke 3.5 km
- 14:44 294.9 km **55** Bei Reiden, auf 2 [Hauptstrasse] (Nord) bleiben Teilstrecke 0.5 km
- 14:45 295.4 km Im Kreisverkehr die Ausfahrt DRITTE in Richtung Pfaffnauerstrasse Teilstrecke 2.8 km
- 14:48 298.1 km Weiter GERADEAUS auf örtliche Straße(n) Teilstrecke 10 m



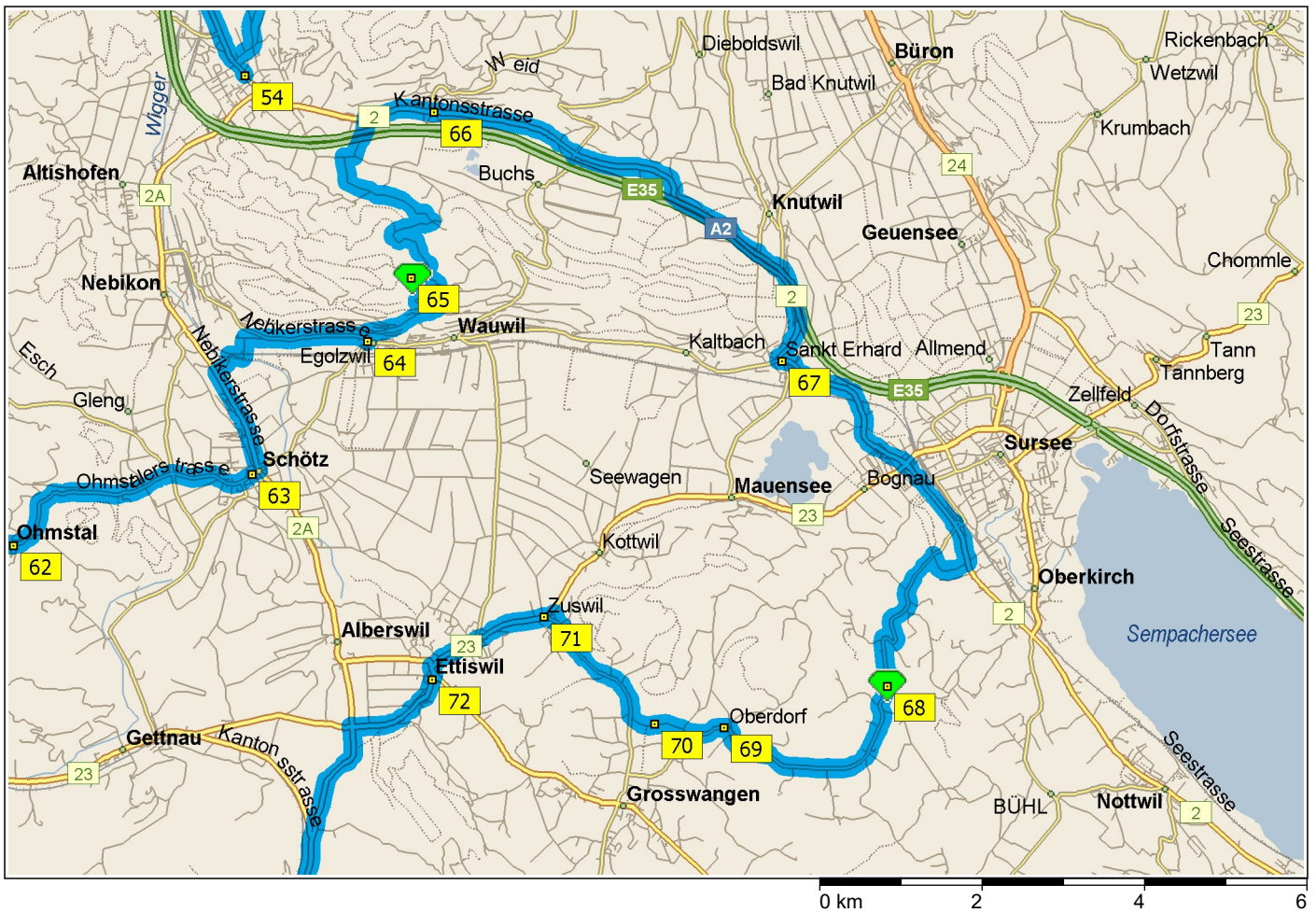
- 14:48 298.1 km Neuer Straßennamen: Ab hier Pfaffnauerstrasse Teilstrecke 1.4 km
- 14:49 299.6 km Neuer Straßennamen: Ab hier örtliche Straße(n) Teilstrecke 0.2 km
- 14:49 299.8 km Weiter GERADEAUS auf Kantonsstrasse Teilstrecke 1.2 km
- 14:50 301.0 km Neuer Straßennamen: Ab hier Dorfstrasse Teilstrecke 0.6 km
- 14:51 301.5 km **56** Bei Pfaffnau, auf Dorfstrasse (West) bleiben Teilstrecke 0.5 km
- 14:51 302.1 km LINKS abbiegen (Ost) auf Burgstrasse [Zinggengass] Teilstrecke 0.2 km
- 14:52 302.2 km Weiter GERADEAUS auf Burgstrasse Teilstrecke 0.8 km
- 14:53 303.0 km Weiter GERADEAUS auf örtliche Straße(n) Teilstrecke 0.4 km
- 14:54 303.4 km RECHTS halten (Süd) auf Burg Teilstrecke 0.5 km
- 14:55 303.9 km Neuer Straßennamen: Ab hier örtliche Straße(n) Teilstrecke 0.6 km
- 14:56 304.5 km **57** Bei Äberdingen, auf örtliche Straße(n) (Süd) bleiben Teilstrecke 2.1 km
- 14:57 306.7 km LINKS abbiegen (Ost) auf Roggliswilerstrasse Teilstrecke 0.3 km
- 14:58 306.9 km **58** Bei Ärpelingen (Bellevue), RECHTS halten (Süd) auf Eppenwilerstrasse Teilstrecke 1.3 km
- 14:59 308.2 km Weiter GERADEAUS auf örtliche Straße(n) Teilstrecke 0.2 km
- 15:00 308.4 km LINKS halten (Süd) auf Totenboden Teilstrecke 0.8 km
- 15:01 309.2 km Neuer Straßennamen: Ab hier örtliche Straße(n) Teilstrecke 0.5 km
- 15:02 309.7 km RECHTS halten (Süd) auf örtliche Straße(n) Teilstrecke 0.2 km
- 15:02 309.9 km RECHTS halten (West) auf örtliche Straße(n) Teilstrecke 0.7 km
- 15:03 310.6 km Neuer Straßennamen: Ab hier Kirchstrasse Teilstrecke 0.2 km
- 15:04 310.8 km LINKS abbiegen (Süd) auf Oberdorfstrasse Teilstrecke 0.2 km
- 15:04 311.0 km **59** Bei Grossdietwil, LINKS halten (Südost) auf Luzernerstrasse Teilstrecke 0.1 km



- 15:05 311.2 km Neuer Straßenname: Ab hier örtliche Straße(n) Teilstrecke 1.0 km
- 15:05 312.1 km Weiter GERADEAUS auf Unterreiferswil Teilstrecke 50 m
- 15:05 312.2 km Neuer Straßenname: Ab hier Reiferswil Teilstrecke 0.4 km
- 15:06 312.6 km Neuer Straßenname: Ab hier örtliche Straße(n) Teilstrecke 0.2 km
- 15:06 312.8 km Neuer Straßenname: Ab hier Hauptstrasse Teilstrecke 1.0 km
- 15:07 313.8 km **60** Bei Leimbütz, auf Hauptstrasse (Süd) bleiben Teilstrecke 90 m
- 15:07 313.9 km LINKS abbiegen (Ost) auf Bodenbergrstrasse [Leimbütz] Teilstrecke 0.2 km
- 15:08 314.0 km Weiter GERADEAUS auf Bodenbergrstrasse Teilstrecke 1.0 km
- 15:09 315.0 km Neuer Straßenname: Ab hier örtliche Straße(n) Teilstrecke 0.3 km
- 15:10 315.2 km RECHTS halten (Ost) auf örtliche Straße(n) Teilstrecke 0.3 km
- 15:10 315.6 km **61** Bei Bodeberg, LINKS halten (Ost) auf Bodenbergr Teilstrecke 1.0 km
- 15:11 316.6 km Neuer Straßenname: Ab hier Rüttsch Teilstrecke 0.3 km
- 15:11 316.9 km Neuer Straßenname: Ab hier Neuhaus Teilstrecke 0.3 km
- 15:12 317.2 km Neuer Straßenname: Ab hier örtliche Straße(n) Teilstrecke 1.1 km
- 15:14 318.2 km **62** Bei Ohmstal, auf örtliche Straße(n) (Ost) bleiben Teilstrecke 30 m
- 15:14 318.3 km Neuer Straßenname: Ab hier Gross Lörzigen [Roseneck] Teilstrecke 0.1 km
- 15:14 318.4 km Neuer Straßenname: Ab hier Unter Bachmatt Teilstrecke 40 m
- 15:15 318.4 km Neuer Straßenname: Ab hier Friedheim [Unter Bachmatt] Teilstrecke 50 m
- 15:15 318.5 km LINKS abbiegen (Nord) auf Unter Bachmatt Teilstrecke 0.1 km
- 15:16 318.6 km Neuer Straßenname: Ab hier Kohlrüti Teilstrecke 0.8 km
- 15:17 319.4 km Neuer Straßenname: Ab hier Ohmstalerstrasse Teilstrecke 2.3 km



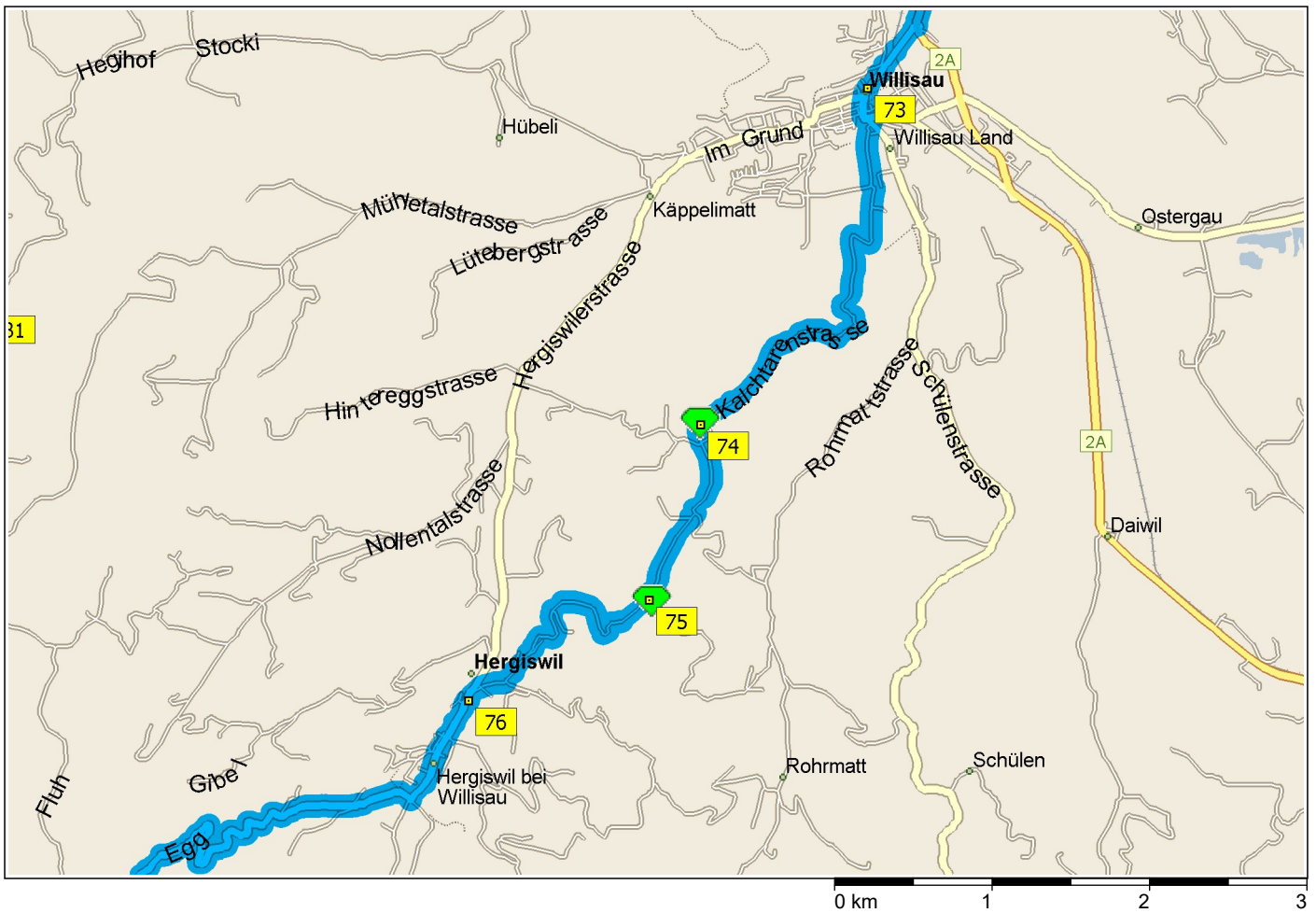
- 15:20 321.7 km **63** Bei Schötz, auf Ohmstalerstrasse (Ost) bleiben Teilstrecke 80 m
- 15:20 321.8 km LINKS abbiegen (Nord) auf 2A [Luzernerstrasse] Teilstrecke 1.3 km
- 15:22 323.1 km RECHTS abbiegen (Ost) auf örtliche Straße(n) Teilstrecke 70 m
- 15:23 323.1 km LINKS halten (Nordost) auf örtliche Straße(n) Teilstrecke 0.6 km
- 15:23 323.8 km RECHTS halten (Ost) auf örtliche Straße(n) Teilstrecke 0.3 km
- 15:24 324.1 km RECHTS halten (Ost) auf Nebikerstrasse Teilstrecke 1.3 km
- 15:26 325.3 km **64** Bei Egnolzwil, Nordwest zurück zu Nebikerstrasse Teilstrecke 60 m
- 15:26 325.4 km RECHTS abbiegen (Nordost) auf Oberdorf Teilstrecke 0.2 km
- 15:26 325.5 km Neuer Straßenname: Ab hier Engelbergstrasse Teilstrecke 0.8 km
- 15:28 326.4 km LINKS abbiegen (Nord) auf örtliche Straße(n) Teilstrecke 0.6 km
- 15:29 327.0 km LINKS abbiegen (Nord) auf örtliche Straße(n) Teilstrecke 0.3 km
- 15:29 327.4 km **65** Bei Chätzigerhöchi, Ost zurück zu örtliche Straße(n) Teilstrecke 0.1 km
- 15:29 327.5 km LINKS abbiegen (Nord) auf örtliche Straße(n) Teilstrecke 0.2 km
- 15:29 327.7 km LINKS halten (Nord) auf örtliche Straße(n) Teilstrecke 0.2 km
- 15:30 327.9 km Neuer Straßenname: Ab hier Chätzigen Teilstrecke 1.0 km
- 15:31 328.9 km LINKS abbiegen (Nordwest) auf örtliche Straße(n) Teilstrecke 0.9 km
- 15:32 329.7 km Weiter GERADEAUS auf Sennhus Teilstrecke 0.4 km
- 15:33 330.1 km Neuer Straßenname: Ab hier örtliche Straße(n) Teilstrecke 0.2 km
- 15:34 330.4 km RECHTS abbiegen (Ost) auf örtliche Straße(n) Teilstrecke 0.1 km
- 15:34 330.5 km LINKS abbiegen (Nord) auf örtliche Straße(n) Teilstrecke 0.3 km
- 15:34 330.8 km LINKS halten (Nord) auf örtliche Straße(n) Teilstrecke 0.2 km



- 15:34 331.0 km RECHTS abbiegen (Ost) auf 2 [Kantonsstrasse] Teilstrecke 0.9 km
- 15:35 331.8 km **66** Bei Uffikon, auf 2 [Kantonsstrasse] (Ost) bleiben Teilstrecke 4.9 km
- 15:39 336.8 km RECHTS abbiegen (Süd) auf 2 Teilstrecke 1.2 km
- 15:41 338.0 km LINKS abbiegen (Ost) auf 2 [Kantonsstrasse] Teilstrecke 30 m
- 15:41 338.0 km **67** Bei Sankt Erhard, auf 2 [Kantonsstrasse] (Ost) bleiben Teilstrecke 2.2 km
- 15:43 340.2 km Im Kreisverkehr die Ausfahrt ZWEITE in Richtung 2 Teilstrecke 1.5 km
- 15:44 341.7 km LINKS abbiegen (Nordost) auf örtliche Straße(n) Teilstrecke 10 m
- 15:45 341.7 km LINKS abbiegen (Nord) auf örtliche Straße(n) Teilstrecke 0.7 km
- 15:46 342.4 km LINKS abbiegen (Südwest) auf örtliche Straße(n) Teilstrecke 0.7 km
- 15:47 343.0 km RECHTS halten (Süd) auf örtliche Straße(n) Teilstrecke 0.1 km
- 15:47 343.1 km RECHTS halten (Südwest) auf Dogelzwil Teilstrecke 0.2 km
- 15:47 343.3 km Neuer Straßenname: Ab hier örtliche Straße(n) Teilstrecke 0.3 km
- 15:48 343.7 km RECHTS halten (West) auf örtliche Straße(n) Teilstrecke 0.1 km
- 15:48 343.8 km LINKS halten (Süd) auf örtliche Straße(n) Teilstrecke 0.5 km
- 15:49 344.3 km RECHTS halten (Süd) auf Ränzligen Teilstrecke 50 m
- 15:49 344.4 km **68** Bei Ränzligen, auf Ränzligen (Süd) bleiben Teilstrecke 0.3 km
- 15:50 344.7 km Neuer Straßenname: Ab hier örtliche Straße(n) Teilstrecke 0.2 km
- 15:50 344.9 km Weiter GERADEAUS auf Sigerswil Teilstrecke 0.9 km
- 15:51 345.8 km Weiter GERADEAUS auf Aecherlig Teilstrecke 0.8 km
- 15:53 346.6 km Weiter GERADEAUS auf örtliche Straße(n) Teilstrecke 0.2 km
- 15:53 346.8 km Neuer Straßenname: Ab hier Oberdorf Teilstrecke 0.5 km

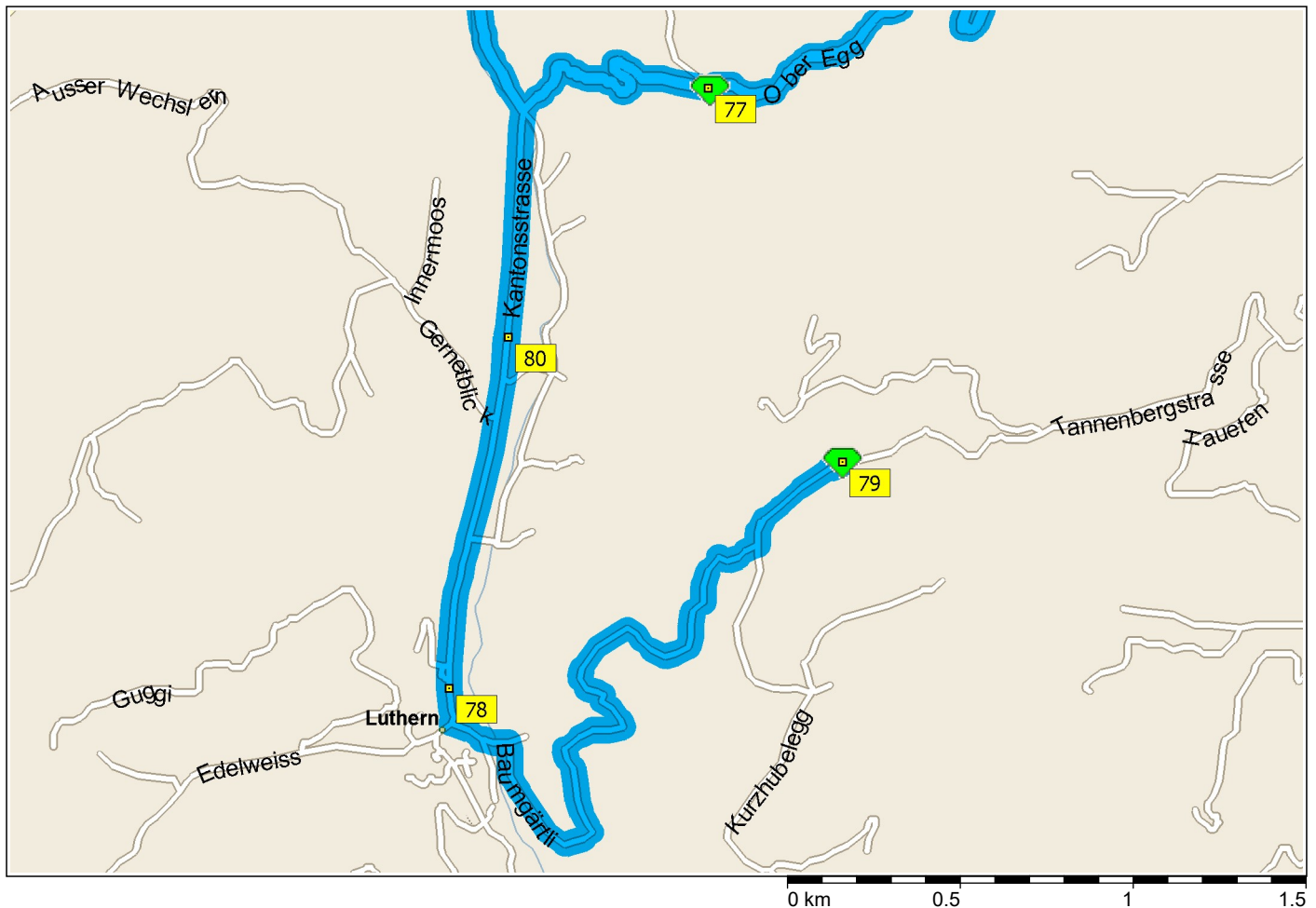


- 15:54 347.3 km **69** Bei Oberdorf, auf Oberdorf (West) bleiben Teilstrecke 0.5 km
- 15:55 347.8 km RECHTS abbiegen (Nord) auf örtliche Straße(n) Teilstrecke 20 m
- 15:56 347.8 km LINKS abbiegen (West) auf Buchhof [Kalofen] Teilstrecke 0.4 km
- 15:56 348.2 km **70** Bei Buchhof, auf Buchhof [Kalofen] (West) bleiben Teilstrecke 0.1 km
- 15:56 348.3 km Neuer Straßenname: Ab hier örtliche Straße(n) Teilstrecke 0.3 km
- 15:57 348.6 km RECHTS abbiegen (Nord) auf Hinterfeld Teilstrecke 0.7 km
- 15:58 349.2 km Weiter GERADEAUS auf örtliche Straße(n) Teilstrecke 0.6 km
- 15:59 349.9 km LINKS halten (Nordwest) auf örtliche Straße(n) Teilstrecke 0.2 km
- 15:59 350.1 km LINKS halten (West) auf örtliche Straße(n) Teilstrecke 70 m
- 15:59 350.1 km RECHTS abbiegen (Nordost) auf örtliche Straße(n) Teilstrecke 0.2 km
- 16:00 350.3 km RECHTS abbiegen (Nordwest) auf örtliche Straße(n) Teilstrecke 30 m
- 16:00 350.3 km LINKS abbiegen (West) auf 23 [Surseestrasse] Teilstrecke 30 m
- 16:00 350.4 km **71** Bei Zuswil, auf 23 [Surseestrasse] (West) bleiben Teilstrecke 1.6 km
- 16:02 351.9 km LINKS abbiegen (Süd) auf 23 [Dorf] Teilstrecke 0.2 km
- 16:03 352.1 km **72** Bei Ettiswil, auf 23 [Bühlmatt] (Süd) bleiben Teilstrecke 1.3 km
- 16:04 353.3 km Im Kreisverkehr die Ausfahrt DRITTE in Richtung 2A [Widenhüslj] Teilstrecke 2.0 km
- 16:06 355.4 km Im Kreisverkehr die Ausfahrt ERSTE in Richtung Ettiswilerstrasse Teilstrecke 0.4 km
- 16:07 355.8 km Weiter GERADEAUS auf Ettiswilerstrasse [Feldj] Teilstrecke 0.1 km
- 16:07 355.9 km **73** Bei Willisau, auf Ettiswilerstrasse (Süd) bleiben Teilstrecke 50 m
- 16:07 355.9 km Weiter GERADEAUS auf Leuenplatz Teilstrecke 60 m
- 16:07 356.0 km Weiter GERADEAUS auf Leuenplatz [Postplatz] Teilstrecke 40 m

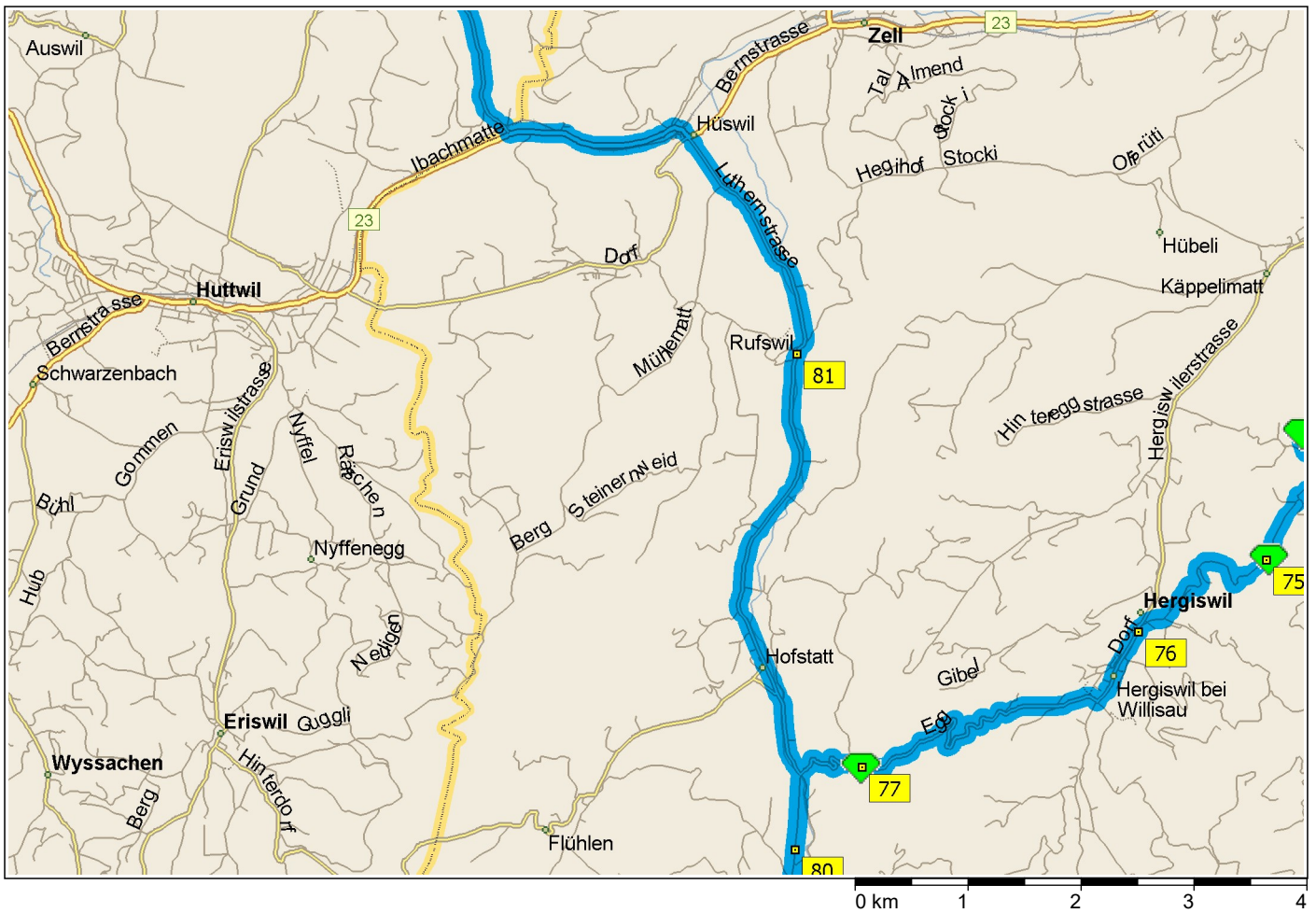


- 16:07 356.0 km Neuer Straßenname: Ab hier Postplatz Teilstrecke 40 m
- 16:08 356.1 km Neuer Straßenname: Ab hier Mohrenplatz Teilstrecke 60 m
- 16:09 356.1 km RECHTS abbiegen, um auf Mohrenplatz zu bleiben> Teilstrecke 50 m
- 16:09 356.2 km Neuer Straßenname: Ab hier Kalchtarensstrasse Teilstrecke 0.4 km
- 16:10 356.5 km LINKS abbiegen, um auf Kalchtarensstrasse zu bleiben> Teilstrecke 2.4 km
- 16:14 359.0 km **74** Bei Mettenberg, auf Kalchtarensstrasse (Südwest) bleiben Teilstrecke 0.1 km
- 16:14 359.1 km Weiter GERADEAUS auf Mättebergstrasse Teilstrecke 0.5 km
- 16:15 359.6 km RECHTS abbiegen (Südwest) auf örtliche Straße(n) Teilstrecke 40 m
- 16:16 359.6 km LINKS halten (Süd) auf örtliche Straße(n) Teilstrecke 0.6 km
- 16:18 360.2 km **75** Bei Mörisegg, RECHTS halten (West) auf Möriseggstrasse Teilstrecke 0.9 km
- 16:19 361.1 km Neuer Straßenname: Ab hier Talfriede Teilstrecke 0.4 km
- 16:20 361.5 km Neuer Straßenname: Ab hier Möriseggstrasse [Sonneck] Teilstrecke 0.1 km
- 16:20 361.6 km Weiter GERADEAUS auf Blüomatte [Möriseggstrasse] Teilstrecke 80 m
- 16:21 361.7 km Neuer Straßenname: Ab hier Möriseggstrasse Teilstrecke 0.2 km
- 16:22 361.9 km Weiter GERADEAUS auf Dorf [Erlengrund] Teilstrecke 0.1 km
- 16:22 362.0 km **76** Bei Hergiswil, RECHTS abbiegen (West) auf örtliche Straße(n) Teilstrecke 10 m
- 16:22 362.0 km LINKS abbiegen (Süd) auf Dorf [Grünau] Teilstrecke 20 m
- 16:23 362.0 km Weiter GERADEAUS auf Dorf [Kantonsstrasse] Teilstrecke 0.2 km
- 16:23 362.3 km Neuer Straßenname: Ab hier Alte Post [Dorf] Teilstrecke 70 m
- 16:24 362.3 km Neuer Straßenname: Ab hier Dorf [Kantonsstrasse] Teilstrecke 60 m
- 16:25 362.4 km Weiter GERADEAUS auf Dorf [Freihof] Teilstrecke 0.1 km

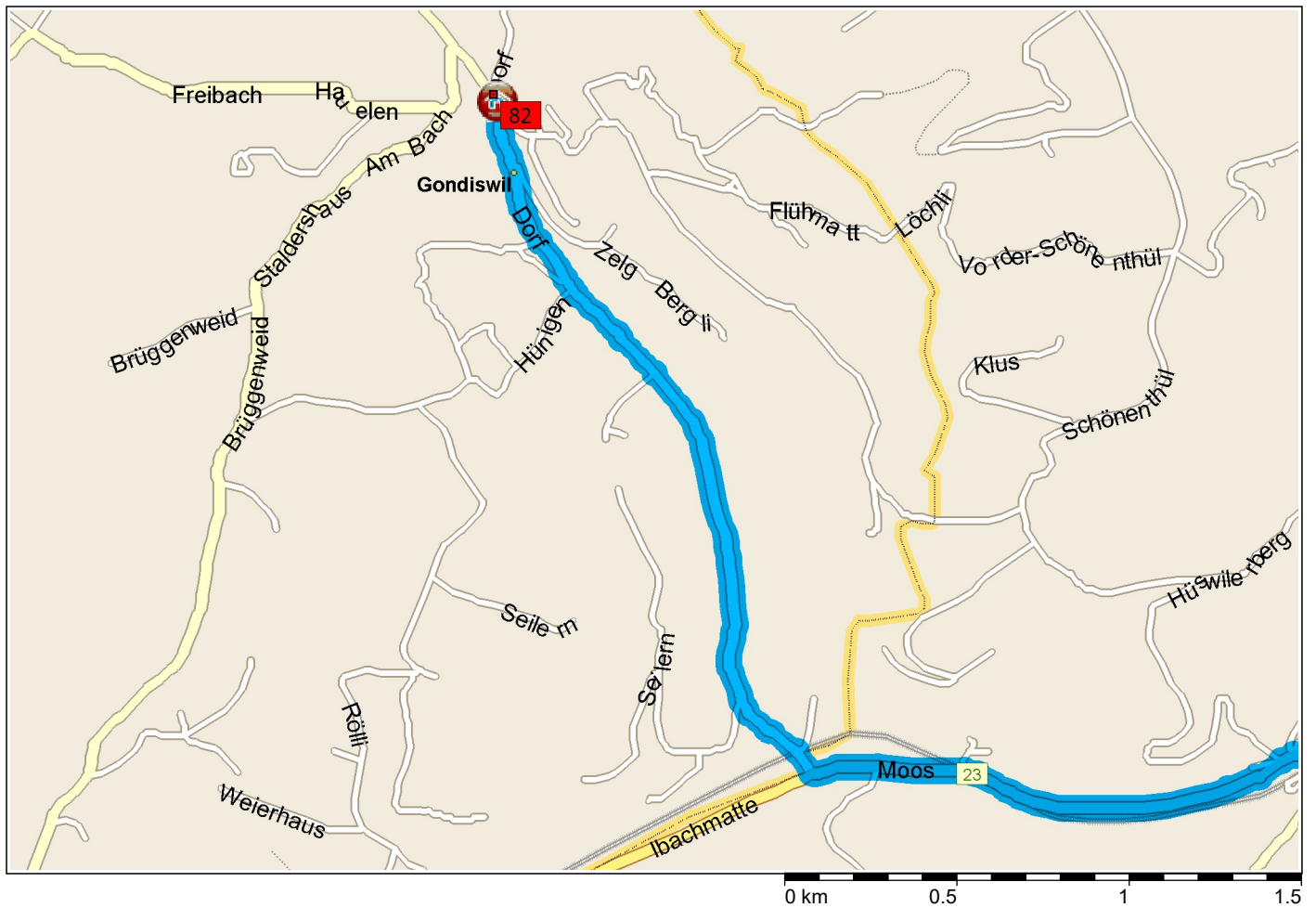




- 16:39 368.5 km RECHTS abbiegen (Süd) auf Baumgärtli [Gishubel] Teilstrecke 1.9 km
- 16:41 370.4 km Neuer Straßenname: Ab hier Vogelgraben Teilstrecke 0.1 km
- 16:42 370.5 km LINKS abbiegen (Nord) auf örtliche Straße(n) Teilstrecke 40 m
- 16:42 370.5 km Weiter RECHTS auf Ober Tannen [Tannenbergrasse] Teilstrecke 0.3 km
- 16:43 370.8 km Weiter RECHTS, um auf Ober Tannen [Tannenbergrasse] zu bleiben> Teilstrecke 40 m
- 16:43 370.9 km **79** Bei Tannen (Wilisegg), West zurück zu Ober Tannen [Tannenbergrasse] Teilstrecke 0.3 km
- 16:43 371.2 km LINKS halten (Süd) auf örtliche Straße(n) Teilstrecke 40 m
- 16:44 371.2 km RECHTS abbiegen (West) auf Vogelgraben Teilstrecke 0.1 km
- 16:44 371.3 km Neuer Straßenname: Ab hier Baumgärtli [Gishubel] Teilstrecke 1.9 km
- 16:46 373.2 km LINKS abbiegen (West) auf Rütli Teilstrecke 30 m
- 16:47 373.2 km Neuer Straßenname: Ab hier Friedeck Teilstrecke 50 m
- 16:48 373.3 km Neuer Straßenname: Ab hier Azalee [Gerbematte] Teilstrecke 0.1 km
- 16:48 373.4 km RECHTS abbiegen (Nord) auf Dorf [Grünauboden] Teilstrecke 0.1 km
- 16:49 373.5 km Weiter GERADEAUS auf Dorf [Kantonsstrasse] Teilstrecke 40 m
- 16:49 373.6 km Neuer Straßenname: Ab hier Bägrösli [Dorf] Teilstrecke 0.2 km
- 16:50 373.8 km Neuer Straßenname: Ab hier Dorf [Kantonsstrasse] Teilstrecke 90 m
- 16:51 373.9 km Neuer Straßenname: Ab hier Kantonsstrasse Teilstrecke 80 m
- 16:51 373.9 km Neuer Straßenname: Ab hier Hinter Wieden [Inner Sagen] Teilstrecke 0.4 km
- 16:52 374.3 km Neuer Straßenname: Ab hier Kantonsstrasse [Unter Wieden] Teilstrecke 0.1 km
- 16:53 374.4 km Weiter GERADEAUS auf Kantonsstrasse [Ober Härlhaus] Teilstrecke 0.1 km
- 16:53 374.6 km **80** Bei Luthern, auf Kantonsstrasse [Ober Härlhaus] (Nord) bleiben Teilstrecke 0.7 km



- 16:53 375.2 km LINKS halten (Nord) auf Kantonsstrasse Teilstrecke 0.2 km
- 16:53 375.4 km Neuer Straßennamen: Ab hier Grünenboden [Hinter-Grünenboden] Teilstrecke 0.2 km
- 16:54 375.6 km Neuer Straßennamen: Ab hier Kantonsstrasse Teilstrecke 0.4 km
- 16:55 376.0 km Neuer Straßennamen: Ab hier Hofstatt [Kantonsstrasse] Teilstrecke 0.4 km
- 16:56 376.5 km Weiter GERADEAUS auf Bachmatt-Hofstatt [Hofstatt] Teilstrecke 0.1 km
- 16:57 376.6 km Neuer Straßennamen: Ab hier Kantonsstrasse [Rüediswil] Teilstrecke 0.3 km
- 16:58 376.8 km RECHTS halten (Nord) auf Kantonsstrasse Teilstrecke 0.2 km
- 16:58 377.1 km Neuer Straßennamen: Ab hier Gyrstock Teilstrecke 0.6 km
- 16:59 377.6 km Neuer Straßennamen: Ab hier örtliche Straße(n) Teilstrecke 0.4 km
- 17:00 378.0 km Weiter GERADEAUS auf Schachen [Schachen Pinte] Teilstrecke 0.3 km
- 17:00 378.3 km Weiter GERADEAUS auf örtliche Straße(n) Teilstrecke 0.2 km
- 17:01 378.6 km Neuer Straßennamen: Ab hier Eggstalden [Untereggstalden] Teilstrecke 0.6 km
- 17:02 379.2 km Neuer Straßennamen: Ab hier Rufswil Teilstrecke 0.1 km
- 17:03 379.3 km **81** Bei Rufswil, auf Rufswil (Nord) bleiben Teilstrecke 50 m
- 17:03 379.4 km RECHTS halten (Nordost) auf örtliche Straße(n) Teilstrecke 90 m
- 17:03 379.4 km LINKS halten (Nord) auf örtliche Straße(n) Teilstrecke 0.4 km
- 17:04 379.9 km Neuer Straßennamen: Ab hier Luthernstrasse Teilstrecke 80 m
- 17:04 379.9 km Weiter GERADEAUS auf Luthernstrasse [Schachen] Teilstrecke 1.2 km
- 17:05 381.1 km RECHTS halten (Nordwest) auf Luthernstrasse Teilstrecke 0.5 km
- 17:06 381.6 km Weiter GERADEAUS auf 23 [Bernstrasse] Teilstrecke 1.7 km
- 17:08 383.3 km RECHTS abbiegen (Nord) auf örtliche Straße(n) Teilstrecke 20 m



17:08	383.4 km	Neuer Straßenname: Ab hier Haltestelle Teilstrecke 0.3 km
17:09	383.6 km	Neuer Straßenname: Ab hier Wiesengrund Teilstrecke 0.3 km
17:10	383.9 km	Neuer Straßenname: Ab hier örtliche Straße(n) Teilstrecke 0.8 km
17:11	384.7 km	Neuer Straßenname: Ab hier Säge Teilstrecke 0.1 km
17:11	384.9 km	Neuer Straßenname: Ab hier örtliche Straße(n) Teilstrecke 0.2 km
17:12	385.1 km	Neuer Straßenname: Ab hier Zelgrain Teilstrecke 30 m
17:13	385.1 km	Neuer Straßenname: Ab hier Dorf [Mühlegasse] Teilstrecke 0.4 km
17:14	385.5 km	Weiter GERADEAUS auf Dorf Teilstrecke 0.2 km
17:14	385.7 km	<b>82</b> Ankunft Hotel Rössli / Gondiswil