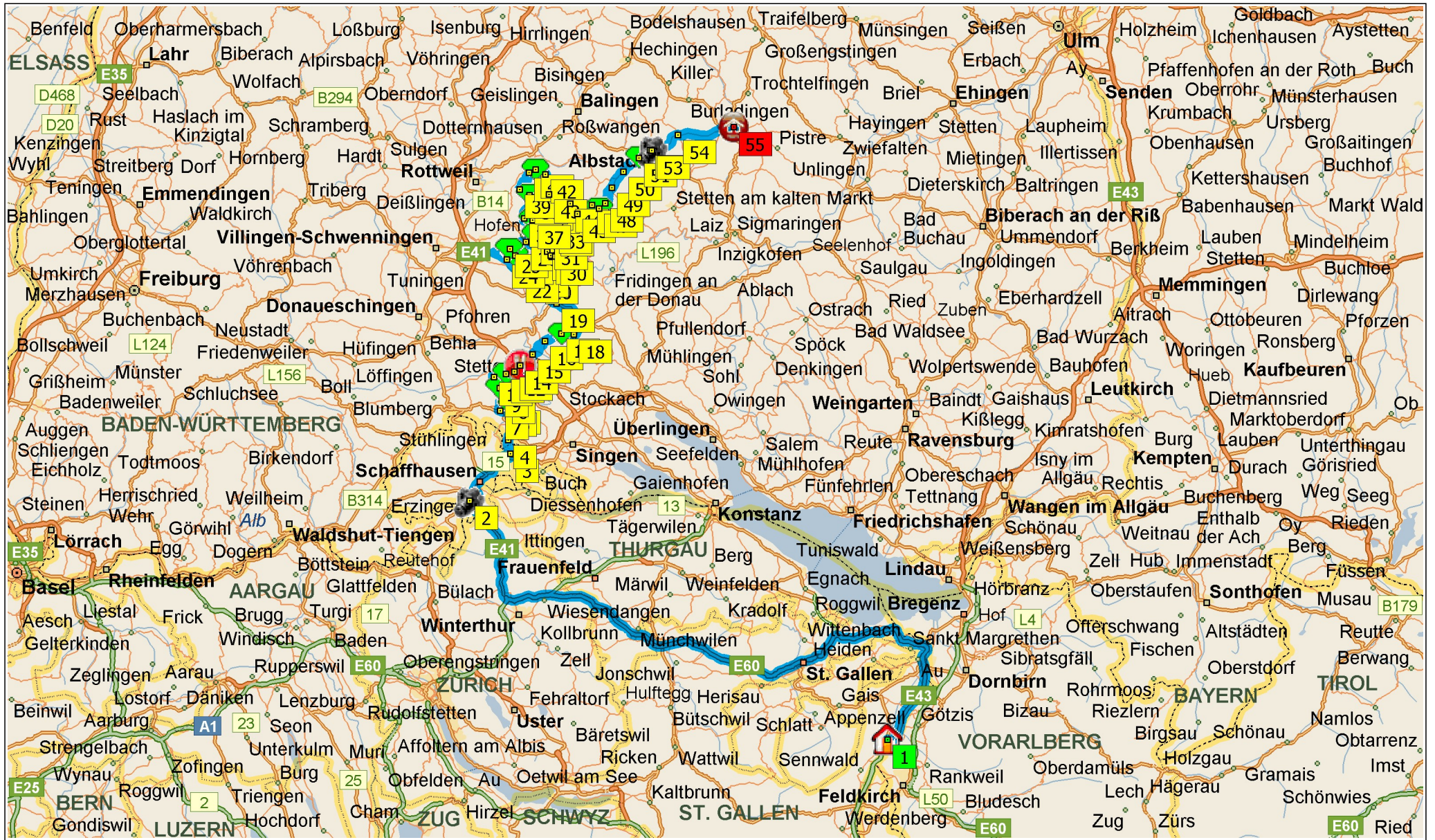
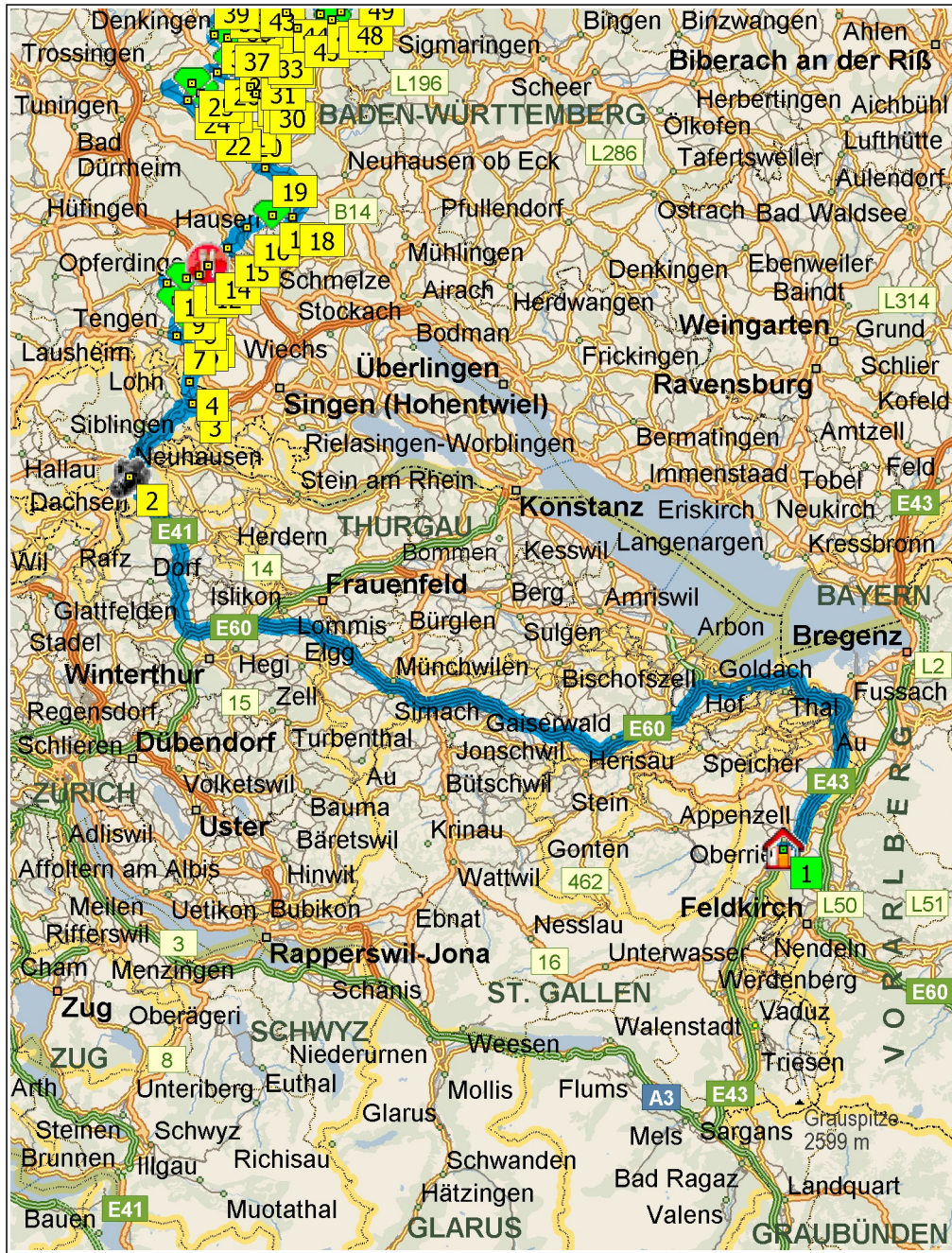


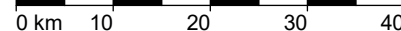
# Oberriet -Ziegelhütte - Gammertingen

329.8 Kilometer; 5 Stunden, 3 Minuten



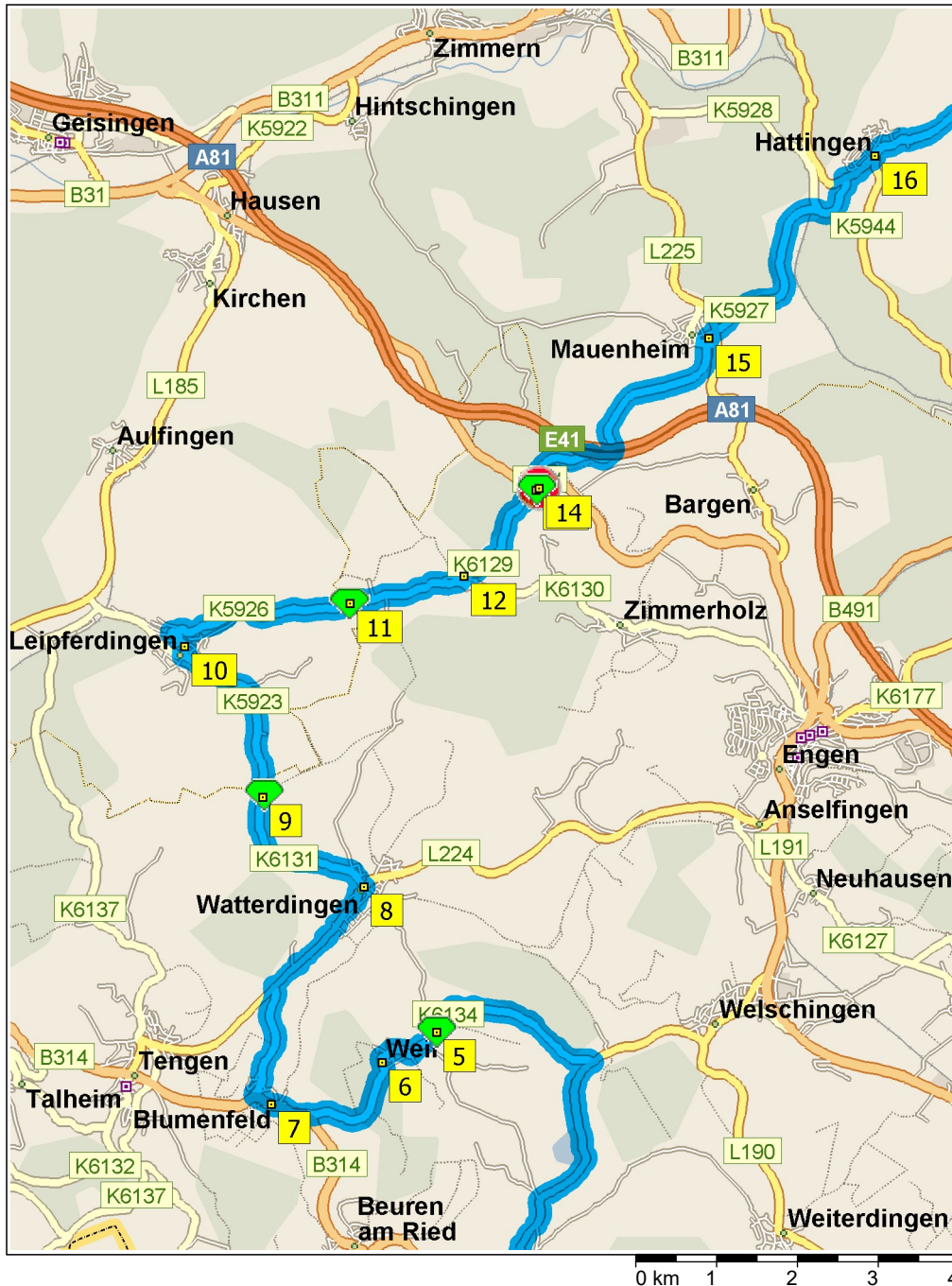


09:00	0.0 km	<b>1</b> Abfahrt Oberriet SG auf Rheinstrasse (Ost) Teilstrecke 0.6 km
09:00	0.6 km	LINKS abbiegen (Nordost) auf Auffahrt Teilstrecke 0.3 km Richtung St. Gallen / St. Margrethen
09:00	0.9 km	*Gebührenpflichtige Straße* Auffahren auf E43 [A13] Teilstrecke 18.1 km
09:10	19.0 km	*Gebührenpflichtige Straße* Ausfahrt 86, Neuer Straßenname: Ab hier A1 Teilstrecke 0.2 km
09:10	19.2 km	*Gebührenpflichtige Straße* Neuer Straßenname: Ab hier E60 [A1] Teilstrecke 81.0 km
09:53	100.2 km	*Gebührenpflichtige Straße* Ausfahrt 70, von Winterthur-Nord [70] auf E41 [A4] fahren> Teilstrecke 19.3 km Richtung A4 / E41 / Henggart / Schaffhausen
10:05	119.5 km	Ausfahrt 7, weiter RECHTS auf Auffahrt [Uhwiesen] Teilstrecke 0.3 km Richtung Uhwiesen / Dachsen
10:05	119.8 km	LINKS abbiegen (West) auf Dorfstrasse Teilstrecke 60 m
10:05	119.8 km	Neuer Straßenname: Ab hier Lauferstrasse Teilstrecke 0.7 km
10:06	120.5 km	RECHTS abbiegen (Nord) auf örtliche Straße(n) Teilstrecke 0.1 km
10:06	120.6 km	RECHTS abbiegen (Nord) auf örtliche Straße(n) Teilstrecke 10 m
10:06	120.6 km	<b>2</b> Bei Rheinflall / Laufen am Rheinflall, Süd zurück zu örtliche Straße(n) Teilstrecke 10 m
10:06	120.6 km	RECHTS abbiegen (Südwest) auf örtliche Straße(n) Teilstrecke 0.1 km
10:06	120.7 km	LINKS abbiegen (Ost) auf Lauferstrasse Teilstrecke 0.7 km
10:08	121.5 km	Neuer Straßenname: Ab hier Dorfstrasse Teilstrecke 60 m
10:08	121.5 km	RECHTS abbiegen (Süd) auf Auffahrt Teilstrecke 0.2 km Richtung Schaffhausen / Kreuzlingen
10:08	121.7 km	*Gebührenpflichtige Straße* Auffahren auf E41 [A4] Teilstrecke 5.8 km
10:12	127.5 km	Ausfahrt 3, auf E41 [E54] (Ost) bleiben Teilstrecke 6.4 km Richtung E41 / E54 / Singen / Stuttgart / SH-Herblingen / Thayngen
10:16	133.8 km	Weiter RECHTS auf Auffahrt Teilstrecke 0.1 km Richtung Thayngen
10:16	134.0 km	LINKS halten (Südost) auf örtliche Straße(n) Teilstrecke 30 m

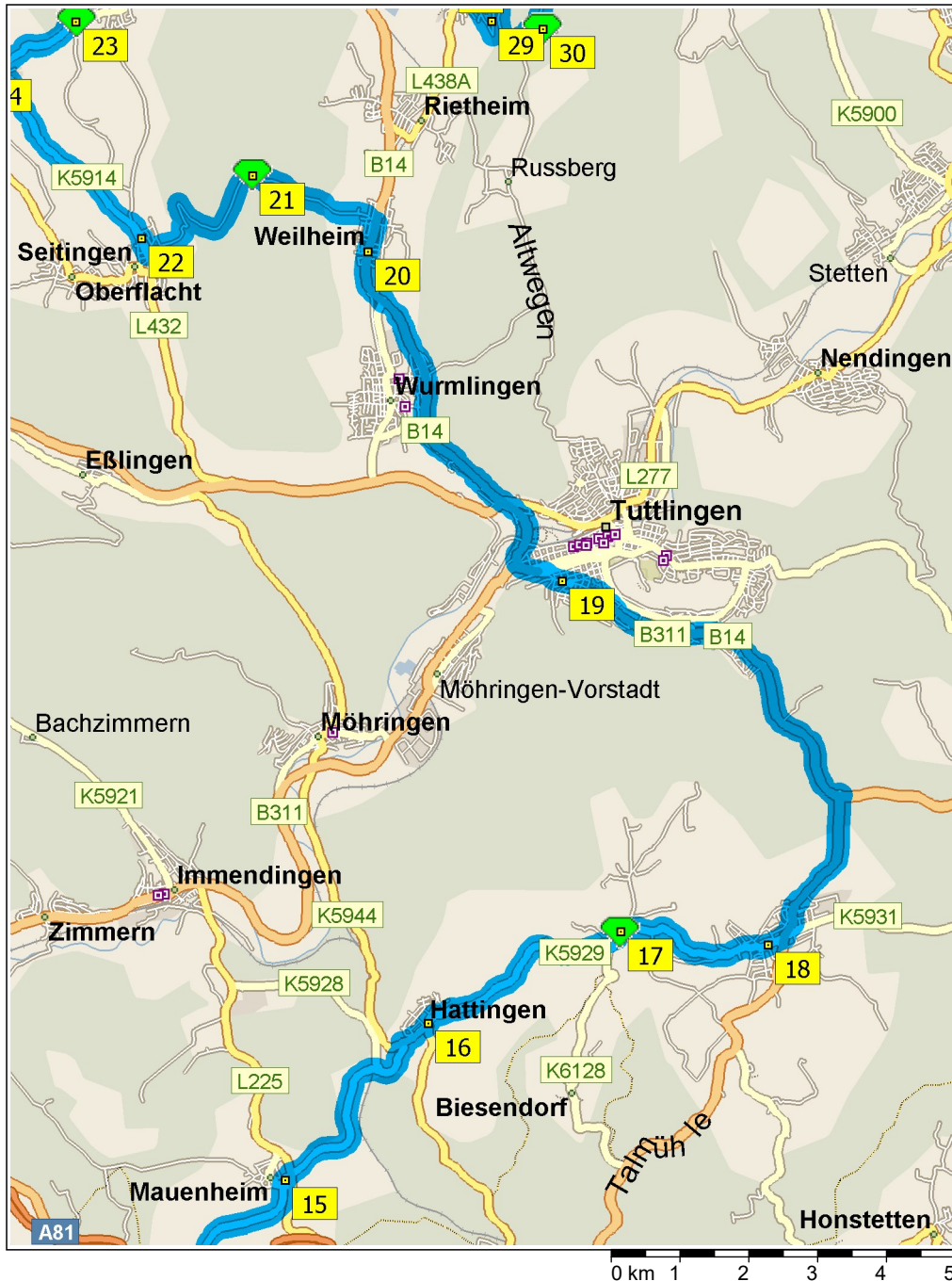




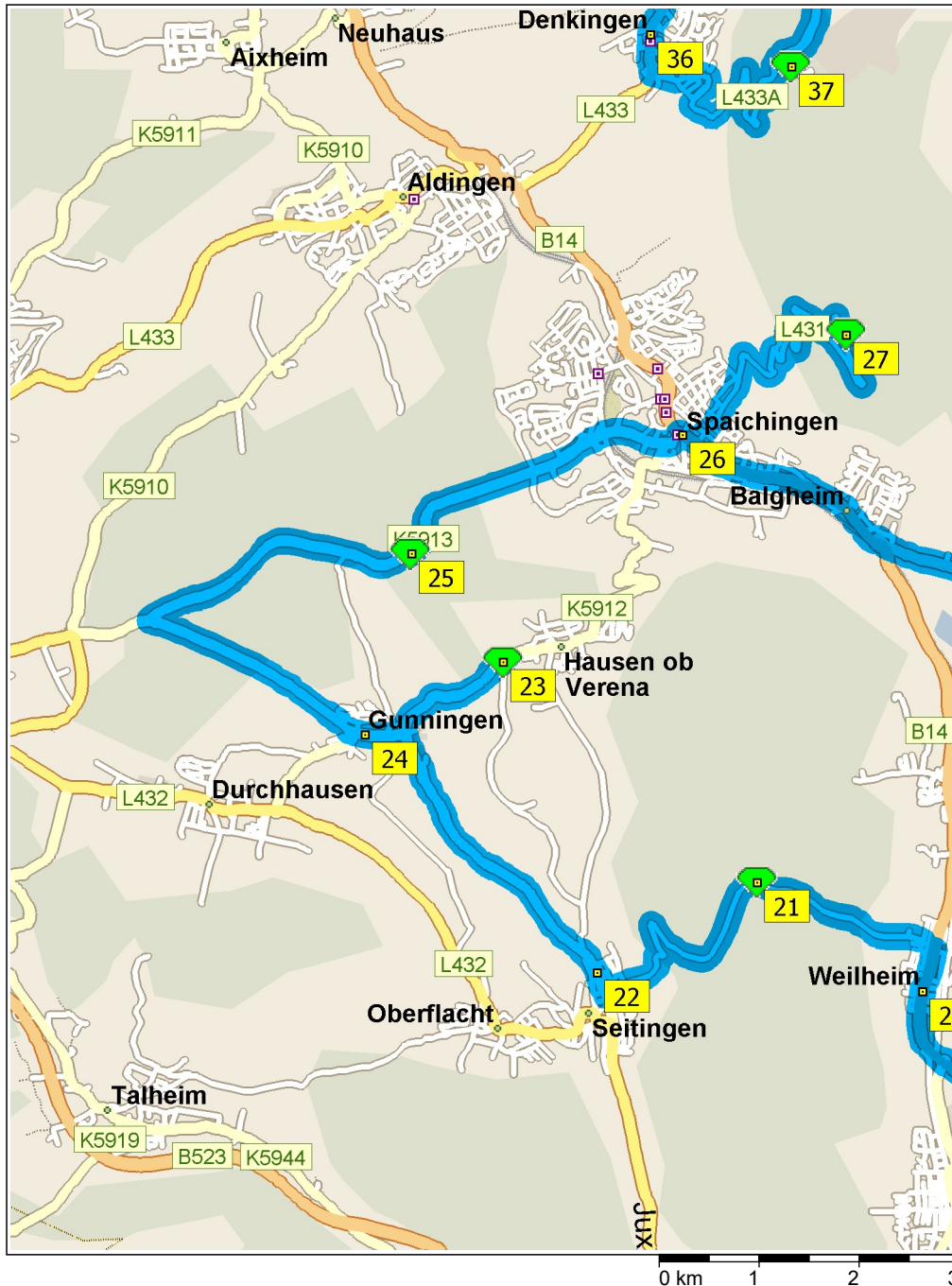
- 10:16 134.0 km LINKS halten (Ost) auf örtliche Straße(n) Teilstrecke 20 m
- 10:16 134.0 km LINKS halten (Nord) auf örtliche Straße(n) Teilstrecke 0.2 km
- 10:16 134.2 km Neuer Straßenname: Ab hier Erlengasse Teilstrecke 0.4 km
- 10:17 134.6 km Weiter GERADEAUS auf Bahnhofstrasse [Kreuzplatz] Teilstrecke 0.1 km
- 10:17 134.7 km Im Kreisverkehr die Ausfahrt ZWEITE in Richtung Biberstrasse [Kreuzplatz] Teilstrecke 0.1 km
- 10:17 134.8 km **3** Bei Thayngen, auf Biberstrasse (Nord) bleiben Teilstrecke 0.2 km
- 10:17 135.0 km RECHTS abbiegen (Nordost) auf Barzheimerstrasse Teilstrecke 0.3 km
- 10:18 135.4 km LINKS halten (Nord) auf Schlattergasse Teilstrecke 0.9 km
- 10:20 136.3 km Ankunft in Deutschland
- 10:20 136.3 km Neuer Straßenname: Ab hier K6141 Teilstrecke 0.8 km
- 10:21 137.1 km Weiter GERADEAUS auf K6141 [Zollstraße] Teilstrecke 0.2 km
- 10:21 137.3 km **4** Bei Schlatt am Randen, auf K6141 [Zollstraße] (Nordost) bleiben Teilstrecke 20 m
- 10:22 137.3 km LINKS halten (Nord) auf K6142 [Zollstraße] Teilstrecke 1.4 km
- 10:23 138.8 km RECHTS halten (Ost) auf K6142 Teilstrecke 0.5 km
- 10:24 139.3 km LINKS abbiegen (Nord) auf B314 Teilstrecke 1.7 km Richtung B314 / Tengen / Waldshut-Tiengen
- 10:26 140.9 km RECHTS abbiegen (Nord) auf K6126 [Beurener Straße] Teilstrecke 3.4 km Richtung Engen / Welschingen
- 10:28 144.3 km LINKS abbiegen (Nordwest) auf K6134 Teilstrecke 2.4 km
- 10:31 146.7 km **5** Bei Griessleiner Höhe, auf K6134 (Südwest) bleiben Teilstrecke 0.2 km
- 10:31 147.0 km Weiter GERADEAUS auf K6134 [Lindenstraße] Teilstrecke 0.7 km
- 10:32 147.7 km **6** Bei Weil, auf K6134 [Lindenstraße] (Süd) bleiben Teilstrecke 1.5 km
- 10:33 149.2 km RECHTS abbiegen (West) auf B314 [Randenstraße] Teilstrecke 0.5 km Richtung B314 / Tengen / Waldshut / Waldshut-Tiengen
- 10:34 149.6 km **7** Bei Blumenfeld, auf B314 [Randenstraße] (West) bleiben Teilstrecke 0.2 km



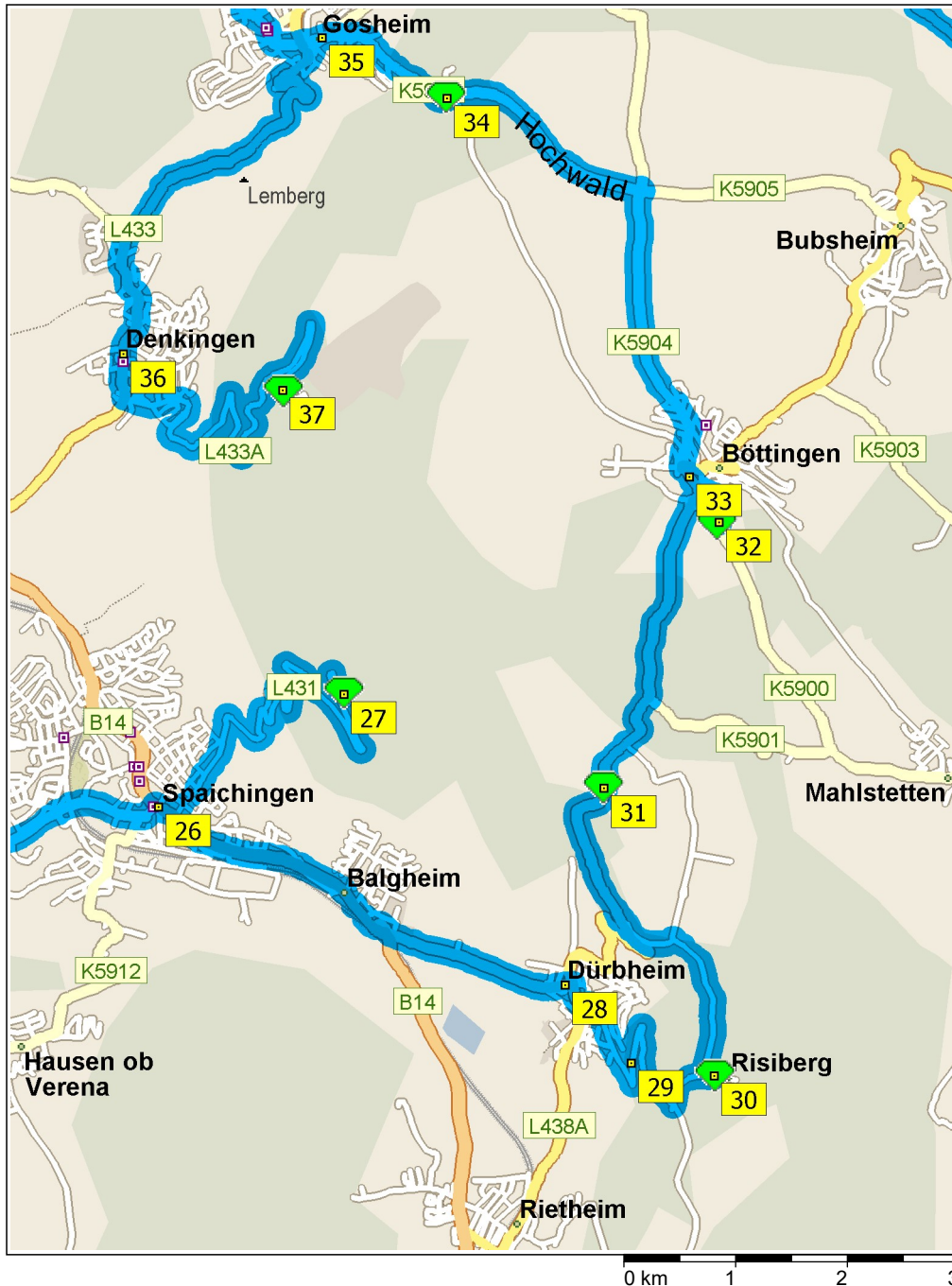
10:34	149.9 km	RECHTS abbiegen (Nord) auf K6133 [Breitenstraße] Teilstrecke 1.5 km Richtung Walterdingen / Engen
10:36	151.3 km	RECHTS abbiegen (Nordost) auf L224 Teilstrecke 1.7 km
10:39	153.0 km	<b>8</b> Bei Watterdingen, LINKS abbiegen (Nord) auf K6131 [Friedhofstraße] Teilstrecke 0.2 km
10:39	153.3 km	Weiter GERADEAUS auf K6131 Teilstrecke 1.8 km
10:40	155.1 km	<b>9</b> Bei Bei der alten Postweghütte, auf K6131 (Nord) bleiben Teilstrecke 0.2 km
10:41	155.3 km	Neuer Straßenname: Ab hier K5923 Teilstrecke 1.7 km
10:42	157.0 km	Weiter GERADEAUS auf K5923 [Mühltalstraße] Teilstrecke 0.4 km
10:43	157.4 km	RECHTS abbiegen (Nord) auf K5926 [Luitfriedstraße] Teilstrecke 0.1 km
10:44	157.5 km	<b>10</b> Bei Leipferdingen, auf K5926 [Luitfriedstraße] (Nord) bleiben Teilstrecke 1.2 km
10:45	158.8 km	Weiter GERADEAUS auf K5926 Teilstrecke 1.4 km
10:46	160.2 km	<b>11</b> Bei Leipferdinger Höhe, Neuer Straßenname: Ab hier K6129 Teilstrecke 1.4 km
10:47	161.6 km	LINKS abbiegen (Nord) auf K6129 [Neuhewenstraße] Teilstrecke 0.1 km
10:47	161.7 km	<b>12</b> Bei Stetten, auf K6129 [Neuhewenstraße] (Nordost) bleiben Teilstrecke 1.3 km
10:49	163.0 km	Weiter GERADEAUS auf K6129 [Hegaublick] Teilstrecke 0.2 km
10:49	163.2 km	RECHTS abbiegen (Ost) auf L191 Teilstrecke 70 m Richtung Singen / Stockach / Engen / Stetten
10:50	163.2 km	<b>13</b> Bei Hegaublick, RECHTS halten (Ost) auf Hegaublick Teilstrecke 50 m
10:50	163.3 km	<b>14</b> Bei Restaurant Hegaublick, auf Hegaublick (Nordost) bleiben Teilstrecke 50 m
10:50	163.3 km	LINKS abbiegen (Süd) auf L191 Teilstrecke 0.2 km
10:51	163.5 km	RECHTS abbiegen (Nord) auf K6129 Teilstrecke 0.6 km Richtung Mauenheim
10:52	164.1 km	Neuer Straßenname: Ab hier K5927 Teilstrecke 2.9 km
10:54	167.0 km	<b>15</b> Bei Mauenheim, auf K5927 (Nordost) bleiben Teilstrecke 3.1 km



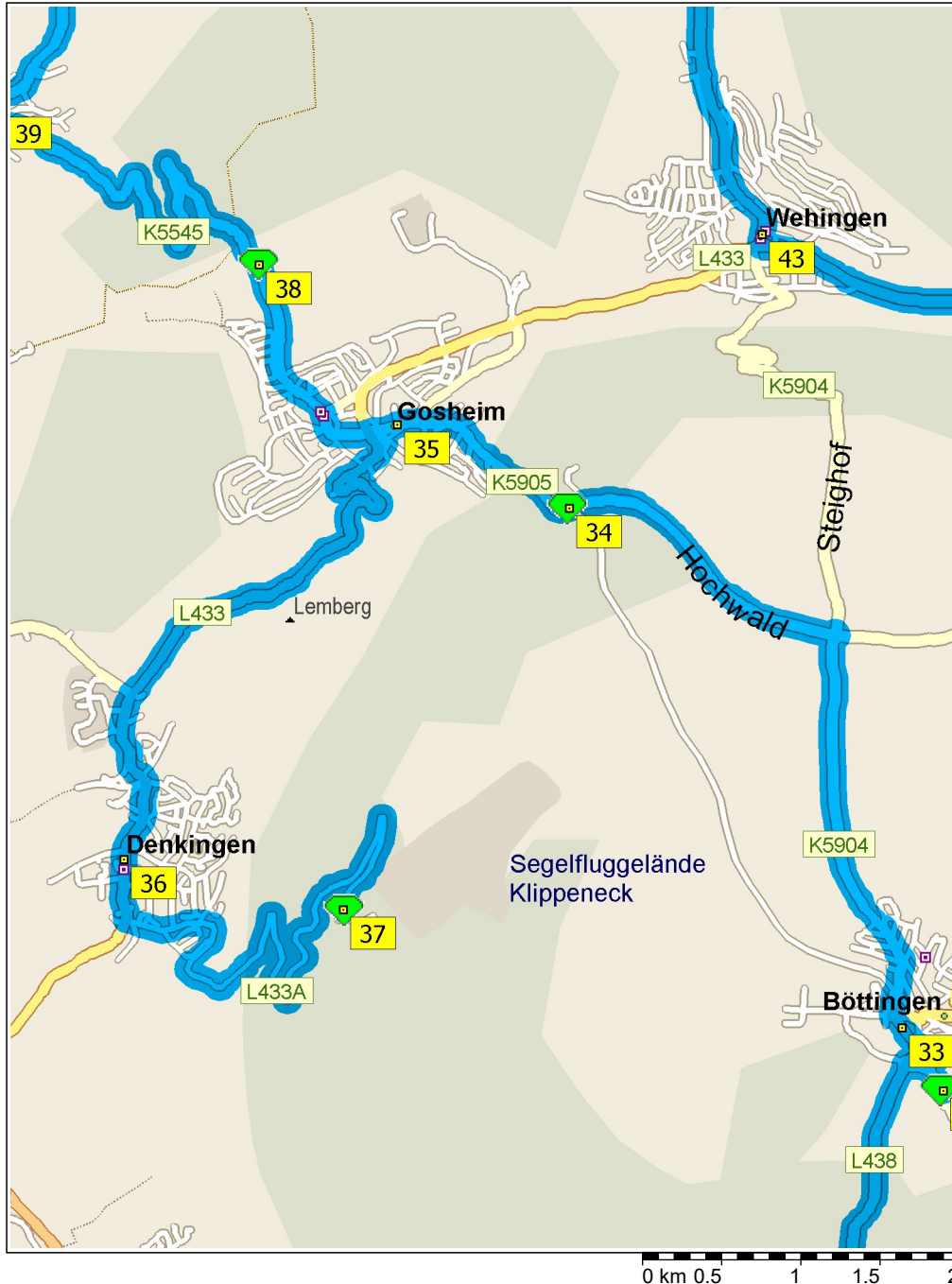
- 10:57 170.1 km RECHTS abbiegen (Ost) auf K5944 Teilstrecke 0.5 km
- 10:58 170.6 km **16** Bei Hattingen, LINKS halten (Nord) auf K5929 [Hauptstraße] Teilstrecke 2.1 km
- 11:00 172.6 km RECHTS halten (Ost) auf K5929 Teilstrecke 1.3 km
- 11:01 173.9 km LINKS halten (Nord) auf K5929 [Windegg] Teilstrecke 60 m
- 11:01 174.0 km **17** Bei Windegg / Witthoh, auf K5929 [Windegg] (Ost) bleiben Teilstrecke 30 m
- 11:01 174.0 km RECHTS halten (Ost) auf K5929 [Sonnhalde] Teilstrecke 0.4 km
- 11:01 174.4 km Weiter GERADEAUS auf K5929 [Obere Riedbreite] Teilstrecke 1.2 km
- 11:02 175.6 km Weiter GERADEAUS auf K5929 [Witthohstraße] Teilstrecke 0.5 km
- 11:03 176.2 km Weiter GERADEAUS auf K5929 [Hauptstraße] Teilstrecke 60 m
- 11:03 176.2 km LINKS halten (Ost) auf K5929 [Kirchstraße] Teilstrecke 0.1 km
- 11:04 176.3 km **18** Bei Emmingen, auf K5929 [Kirchstraße] (Ost) bleiben Teilstrecke 0.3 km
- 11:04 176.6 km LINKS abbiegen (Nord) auf B491 [Engener Straße] Teilstrecke 2.3 km
- 11:06 178.9 km Im Kreisverkehr die Ausfahrt DRITTE in Richtung B14 [B311] Teilstrecke 5.7 km
- 11:11 184.6 km **19** Bei Tuttingen, auf B14 [B311] (West) bleiben Teilstrecke 0.7 km
- 11:12 185.3 km Im Kreisverkehr die Ausfahrt ZWEITE in Richtung B14 Teilstrecke 5.6 km
- 11:16 190.9 km **20** Bei Weilheim, auf B14 [Untere Hauptstraße] (Nord) bleiben Teilstrecke 0.4 km
- 11:17 191.3 km LINKS abbiegen (West) auf Seitinger Straße Teilstrecke 0.3 km
- 11:19 191.7 km Neuer Straßenname: Ab hier Lehle Teilstrecke 0.5 km
- 11:20 192.2 km Neuer Straßenname: Ab hier örtliche Straße(n) Teilstrecke 1.2 km
- 11:23 193.4 km **21** Bei Weilheimer Berg, auf örtliche Straße(n) (West) bleiben Teilstrecke 2.0 km
- 11:27 195.4 km Neuer Straßenname: Ab hier Weilheimer Straße Teilstrecke 0.7 km



11:29	196.1 km	LINKS abbiegen (Süd) auf In der Breite und anschließend sofort RECHTS abbiegen (Nord) auf K5914 [Gunninger Straße] Teilstrecke 0.3 km
11:31	196.4 km	<b>22</b> Bei Seitingen, auf K5914 [Gunninger Straße] (Nord) bleiben Teilstrecke 0.3 km
11:31	196.7 km	Weiter GERADEAUS auf K5914 Teilstrecke 2.6 km
11:33	199.2 km	Weiter GERADEAUS auf K5914 [Seitinger Straße] Teilstrecke 0.3 km
11:34	199.6 km	RECHTS abbiegen (Nord) auf K5912 [Hausener Straße] Teilstrecke 1.4 km
11:35	200.9 km	<b>23</b> Bei Hohenkarpfen, Südwest zurück zu K5912 [Kämmern] Teilstrecke 1.3 km
11:37	202.2 km	LINKS halten (Süd) auf K5912 [Hausener Straße] und anschließend sofort RECHTS abbiegen (West) auf K5914 [Rathausstraße] Teilstrecke 0.5 km
11:38	202.7 km	<b>24</b> Bei Gunningen, auf K5914 [Rathausstraße] (West) bleiben Teilstrecke 0.1 km
11:38	202.8 km	Weiter GERADEAUS auf K5914 [Schuraer Straße] Teilstrecke 2.4 km
11:40	205.2 km	RECHTS abbiegen (Nord) auf K5913 Teilstrecke 3.0 km
11:43	208.2 km	<b>25</b> Bei Staufelberg, auf K5913 (Ost) bleiben Teilstrecke 1.6 km
11:44	209.8 km	Weiter GERADEAUS auf K5913 [Schuraer Straße] Teilstrecke 1.2 km
11:46	211.0 km	Weiter GERADEAUS auf K5913 [Angerstraße] Teilstrecke 0.3 km
11:46	211.3 km	Weiter GERADEAUS auf K5912 [Angerstraße] Teilstrecke 0.2 km
11:47	211.5 km	RECHTS abbiegen (Südost) auf B14 [Hauptstraße] Teilstrecke 40 m
11:48	211.5 km	<b>26</b> Bei Spaichingen, auf B14 [Hauptstraße] (Ost) bleiben Teilstrecke 0.2 km
11:48	211.7 km	LINKS abbiegen (Nord) auf L431 [Dreifaltigkeitsbergstraße] Teilstrecke 1.7 km
11:51	213.4 km	RECHTS halten (Süd) auf L431 Teilstrecke 3.3 km
11:53	216.7 km	<b>27</b> Bei Dreifaltigkeitsberg, Nordwest zurück zu L431 [Dreifaltigkeitsberg] Teilstrecke 3.3 km
11:56	220.0 km	LINKS halten (West) auf L431 Teilstrecke 0.9 km



- 11:57 220.9 km Weiter GERADEAUS auf L431 [Dreifaltigkeitsbergstraße] Teilstrecke 0.8 km
- 11:58 221.7 km LINKS abbiegen (Südost) auf B14 [Hauptstraße] Teilstrecke 0.3 km
- 11:59 222.0 km Im Kreisverkehr die Ausfahrt ZWEITE in Richtung B14 [Balgheimer Straße] Teilstrecke 1.8 km
- 12:01 223.8 km LINKS abbiegen (Nordost) auf L438 Teilstrecke 1.8 km
- 12:03 225.6 km **28** Bei Dürbheim, auf L438 [Balgheimer Straße] (Ost) bleiben Teilstrecke 60 m
- 12:03 225.7 km RECHTS abbiegen (Süd) auf L438A [Hauptstraße] Teilstrecke 0.2 km
- 12:03 225.9 km LINKS abbiegen (Ost) auf Schulstraße Teilstrecke 0.2 km
- 12:04 226.1 km Neuer Straßenname: Ab hier Weberstraße Teilstrecke 0.9 km
- 12:06 227.0 km **29** Bei Weberstraße, auf Weberstraße (Nord) bleiben Teilstrecke 1.2 km
- 12:08 228.2 km LINKS abbiegen (Nord) auf örtliche Straße(n) Teilstrecke 0.5 km
- 12:09 228.7 km Weiter GERADEAUS auf Risiberg Teilstrecke 90 m
- 12:10 228.8 km **30** Bei Risiberg, West zurück zu Risiberg Teilstrecke 80 m
- 12:10 228.8 km RECHTS abbiegen (Nord) auf örtliche Straße(n) Teilstrecke 1.4 km
- 12:13 230.2 km LINKS abbiegen (Süd) auf örtliche Straße(n) Teilstrecke 0.6 km
- 12:14 230.8 km RECHTS abbiegen (Nord) auf L438 Teilstrecke 1.4 km
- 12:16 232.2 km **31** Bei Greut, auf L438 (Nord) bleiben Teilstrecke 2.8 km
- 12:18 235.0 km Im Kreisverkehr die Ausfahrt ERSTE in Richtung K5900 Teilstrecke 0.3 km
- 12:18 235.4 km **32** Bei Alter Berg, Nord zurück zu K5900 Teilstrecke 0.3 km
- 12:19 235.7 km Im Kreisverkehr die Ausfahrt ERSTE in Richtung L438 Teilstrecke 0.6 km
- 12:19 236.2 km **33** Bei Böttingen, auf L438 [Hauptstraße] (Nordwest) bleiben Teilstrecke 0.1 km
- 12:19 236.3 km Weiter GERADEAUS auf K5904 [Brechtgasse] Teilstrecke 0.2 km
- 12:20 236.5 km Weiter GERADEAUS auf K5904 [Wehinger Weg] Teilstrecke 2.4 km

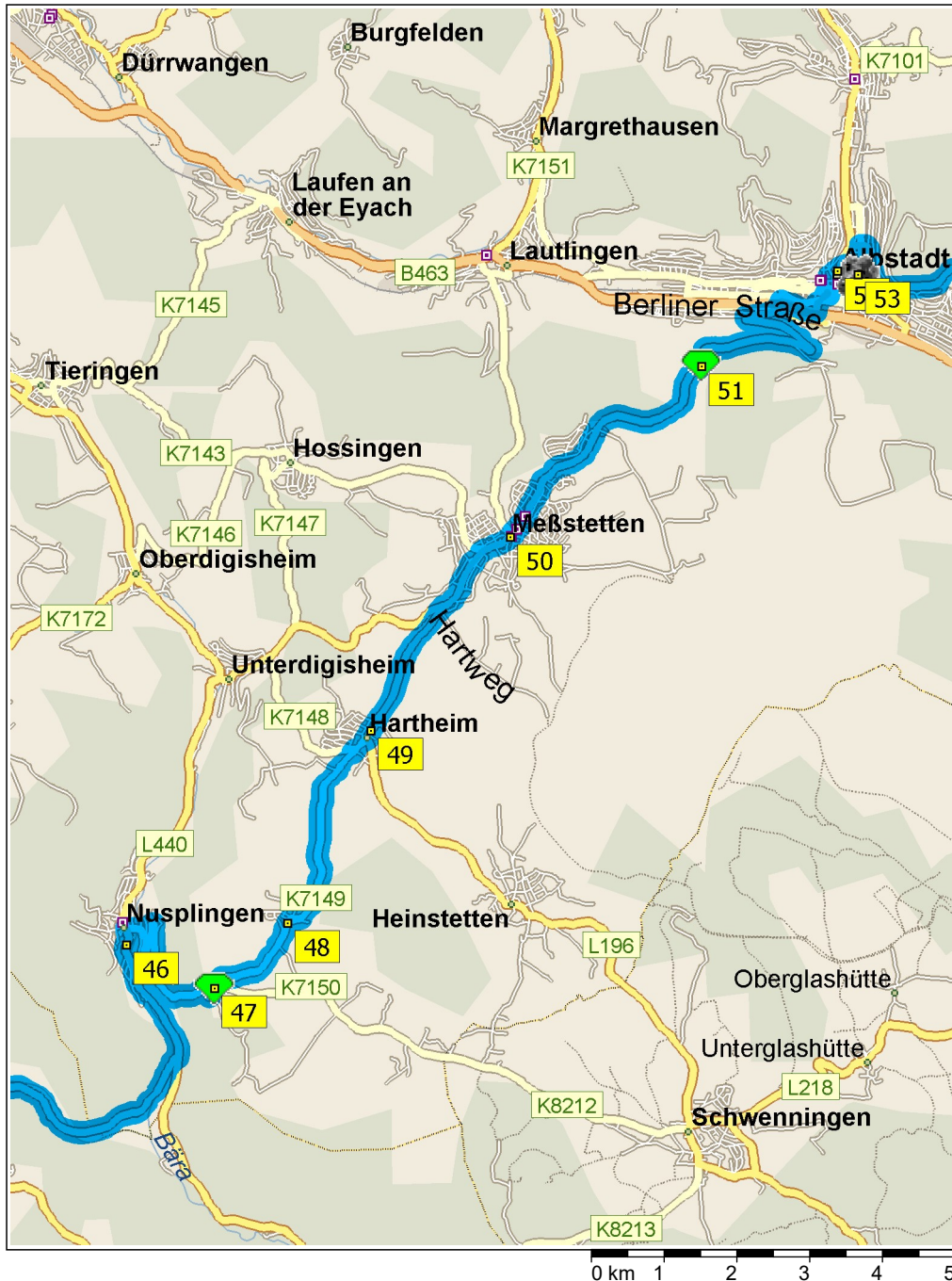


- |       |          |  |
|-------|----------|--|
| 12:23 | 238.9 km | Im Kreisverkehr die Ausfahrt DRITTE in Richtung K5905 [Hochwald] Teilstrecke 2.0 km    |
| 12:24 | 240.9 km | Weiter GERADEAUS auf K5905 Teilstrecke 0.1 km  |
| 12:24 | 241.0 km | <b>34</b> Bei Nakäcker, auf K5905 (West) bleiben Teilstrecke 0.7 km                    |
| 12:25 | 241.7 km | Weiter GERADEAUS auf K5905 [Heubergstraße] Teilstrecke 0.7 km                          |
| 12:26 | 242.4 km | <b>35</b> Bei Gosheim, auf K5905 [Heubergstraße] (West) bleiben Teilstrecke 0.1 km     |
| 12:26 | 242.5 km | LINKS abbiegen (Süd) auf Austraße Teilstrecke 0.1 km                                   |
| 12:27 | 242.7 km | LINKS abbiegen (Süd) auf L433 [Austraße] Teilstrecke 4.2 km                            |
| 12:31 | 246.9 km | <b>36</b> Bei Denklingen, auf L433 [Hauptstraße] (Süd) bleiben Teilstrecke 0.4 km      |
| 12:32 | 247.3 km | LINKS abbiegen (Ost) auf L433A [Bahnhofstraße] Teilstrecke 0.3 km                      |
| 12:33 | 247.5 km | Weiter GERADEAUS auf L433A [Klippeneckstraße] Teilstrecke 0.5 km                       |
| 12:34 | 248.0 km | RECHTS halten (Südwest) auf L433A [Kühäcker] Teilstrecke 4.0 km                        |
| 12:37 | 252.0 km | <b>37</b> Bei Klippeneck, Nord zurück zu L433A [Auf dem Klippeneck] Teilstrecke 4.0 km |
| 12:40 | 256.0 km | LINKS halten (Nord) auf L433A [Klippeneckstraße] Teilstrecke 0.5 km                    |
| 12:41 | 256.4 km | Weiter GERADEAUS auf L433A [Bahnhofstraße] Teilstrecke 0.3 km                          |
| 12:41 | 256.7 km | RECHTS abbiegen (Nord) auf L433 [Hauptstraße] Teilstrecke 4.6 km                       |
| 12:47 | 261.3 km | RECHTS abbiegen (Ost) auf Austraße Teilstrecke 0.1 km                                  |
| 12:47 | 261.4 km | LINKS abbiegen (West) auf K5905 [Hauptstraße] Teilstrecke 0.5 km                       |
| 12:49 | 261.9 km | Weiter GERADEAUS auf K5905 [Lembergstraße] Teilstrecke 0.6 km                          |
| 12:50 | 262.5 km | Im Kreisverkehr die Ausfahrt ZWEITE in Richtung K5905 Teilstrecke 0.5 km               |
| 12:50 | 263.0 km | <b>38</b> Bei Lemberg / Wassersteige, auf K5905 (West) bleiben Teilstrecke 0.3 km      |

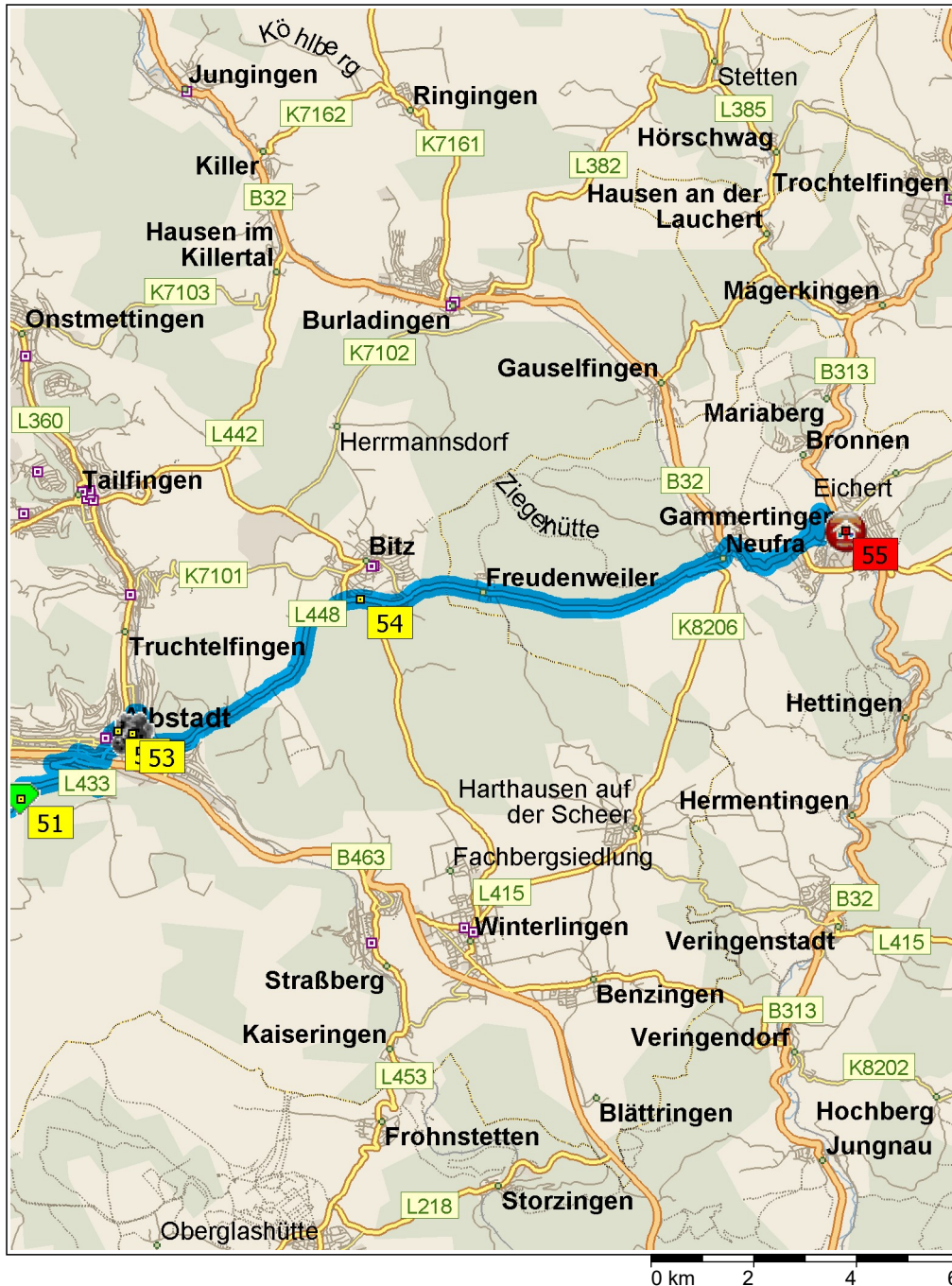
0 km 0.5 1 1.5 2



12:50	263.3 km	Neuer Straßenname: Ab hier K5545 Teilstrecke 2.8 km
12:53	266.1 km	LINKS halten (West) auf K5545 [Gosheimer Straße] Teilstrecke 0.2 km
12:53	266.3 km	RECHTS abbiegen (Nord) auf K5546 [Schörzinger Straße] Teilstrecke 40 m
12:54	266.4 km	<b>39</b> Bei Wilflingen, auf K5546 [Schörzinger Straße] (Nord) bleiben Teilstrecke 2.2 km
12:56	268.6 km	Neuer Straßenname: Ab hier K7157 Teilstrecke 0.5 km
12:57	269.1 km	Weiter GERADEAUS auf K7157 [Wilflinger Straße] Teilstrecke 0.6 km
12:58	269.7 km	LINKS halten (Nord) auf K7157 [Hauptstraße] Teilstrecke 0.3 km
12:59	270.0 km	<b>40</b> Bei Schörzingen, auf K7157 [Hauptstraße] (Nord) bleiben Teilstrecke 0.6 km
13:00	270.6 km	RECHTS abbiegen (Nord) auf K7134 [Weilener Straße] Teilstrecke 0.2 km
13:00	270.8 km	Weiter GERADEAUS auf K7134 Teilstrecke 1.1 km
13:01	271.9 km	LINKS halten (Nord) auf Auffahrt und anschließend sofort RECHTS abbiegen (Süd) auf L435 Teilstrecke 1.4 km Richtung Schömberg / Deilingen / Wehingen
13:03	273.3 km	<b>41</b> Bei Ziegelhütte, auf L435 (Ost) bleiben Teilstrecke 2.0 km
13:05	275.2 km	<b>42</b> Bei Deilingen, auf L435 [Hauptstraße] (Süd) bleiben Teilstrecke 2.4 km
13:08	277.6 km	Im Kreisverkehr die Ausfahrt ZWEITE in Richtung L435 [Deilinger Straße] Teilstrecke 1.2 km
13:09	278.8 km	<b>43</b> Bei Wehingen, auf L435 [Deilinger Straße] (Süd) bleiben Teilstrecke 70 m
13:09	278.9 km	LINKS abbiegen (Ost) auf L433 [Reichenbacher Straße] Teilstrecke 4.2 km
13:13	283.1 km	<b>44</b> Bei Reichenbach am Heuberg, auf L433 [Neue Straße] (Süd) bleiben Teilstrecke 2.4 km
13:15	285.4 km	<b>45</b> Bei Egesheim, auf L433 [Nusplinger Straße] (Ost) bleiben Teilstrecke 4.1 km
13:18	289.5 km	LINKS abbiegen (Nord) auf L433 [L440] Teilstrecke 1.8 km
13:20	291.3 km	<b>46</b> Bei Nusplingen, auf L433 [L440] (Nordost) bleiben Teilstrecke 0.2 km



13:20	291.5 km	RECHTS abbiegen (Ost) auf K7150 [Marktplatz] Teilstrecke 60 m
13:21	291.6 km	Weiter GERADEAUS auf K7150 [Vorstadt] Teilstrecke 0.1 km
13:21	291.7 km	Weiter GERADEAUS auf K7150 [Friedhofstraße] Teilstrecke 0.4 km
13:22	292.1 km	Weiter GERADEAUS auf K7150 Teilstrecke 2.3 km
13:24	294.4 km	<b>47</b> Bei Hartsteige / Steighöfe, LINKS abbiegen (Nord) auf K7149 [Nusplinger Straße] Teilstrecke 1.4 km
13:25	295.8 km	Weiter GERADEAUS auf K7149 Teilstrecke 90 m
13:25	295.9 km	<b>48</b> Bei Heidenstadt, auf K7149 [Albstraße] (Nordost) bleiben Teilstrecke 90 m
13:25	296.0 km	RECHTS abbiegen (Ost) auf K7149 Teilstrecke 2.8 km
13:27	298.7 km	Weiter GERADEAUS auf K7148 [Unterdorfstraße] Teilstrecke 0.2 km
13:28	299.0 km	LINKS abbiegen (Nord) auf L196 [Römerstraße] Teilstrecke 0.1 km
13:29	299.1 km	<b>49</b> Bei Hartheim, auf L196 [Römerstraße] (Nordost) bleiben Teilstrecke 2.4 km
13:31	301.5 km	Neuer Straßennamen: Ab hier L433 Teilstrecke 0.3 km
13:31	301.8 km	Im Kreisverkehr die Ausfahrt ZWEITE in Richtung L433 [Hauptstraße] Teilstrecke 0.7 km
13:32	302.5 km	<b>50</b> Bei Meßstetten, auf L433 [Ebinger Straße] (Nordost) bleiben Teilstrecke 3.9 km
13:36	306.4 km	<b>51</b> Bei Messstetter Steige, auf L433 (Nord) bleiben Teilstrecke 3.5 km
13:39	309.9 km	RECHTS abbiegen (Ost) auf örtliche Straße(n) Teilstrecke 0.2 km
13:39	310.1 km	Im Kreisverkehr die Ausfahrt ZWEITE in Richtung L360 [Kientenstraße] Teilstrecke 0.3 km
13:40	310.4 km	Im Kreisverkehr die Ausfahrt ZWEITE in Richtung L360 [Karlsbrücke] Teilstrecke 0.3 km
13:40	310.7 km	Im Kreisverkehr die Ausfahrt ZWEITE in Richtung L360 [Westtangententunnel] Teilstrecke 0.5 km
13:41	311.2 km	<b>52</b> Bei Ebingen, auf L360 [Langwatte] (Nordost) bleiben Teilstrecke 60 m
13:41	311.2 km	RECHTS halten (Ost) auf örtliche Straße(n) Teilstrecke 30 m



- 13:42 311.3 km LINKS halten (Nordost) auf Schütte Teilstrecke 30 m
- 13:42 311.3 km Neuer Straßenname: Ab hier Grüngrabenstraße Teilstrecke 0.3 km
- 13:44 311.6 km **53** Bei Albaquarium / Albstadt - Ebingen, West zurück zu Grüngrabenstraße Teilstrecke 30 m
- 13:44 311.6 km RECHTS abbiegen, um auf Grüngrabenstraße zu bleiben> Teilstrecke 0.1 km
- 13:45 311.7 km RECHTS abbiegen (Ost) auf Sigmundstraße und dann sofort LINKS abbiegen (Nord) auf Schmiechastraße Teilstrecke 0.4 km
- 13:47 312.1 km Im Kreisverkehr die Ausfahrt ERSTE in Richtung Johannes-Mauthe-Straße Teilstrecke 0.1 km
- 13:47 312.2 km Weiter GERADEAUS auf Mühlesteigstraße Teilstrecke 0.3 km
- 13:47 312.5 km RECHTS halten (Süd) auf L448 [Bitzer Steige] Teilstrecke 5.8 km
- 13:52 318.3 km **54** Bei Bitz1, auf L448 [L449] (Ost) bleiben Teilstrecke 7.8 km
- 13:59 326.0 km RECHTS abbiegen (Ost) auf B32 [Hohenzollernstraße] Teilstrecke 3.7 km
- 14:02 329.8 km RECHTS abbiegen (Südost) auf Marktstraße Teilstrecke 80 m
- 14:03 329.8 km LINKS abbiegen, um auf Marktstraße zu bleiben> Teilstrecke 10 m
- 14:03 329.8 km **55** Ankunft Hotel und Gästehaus Kreuz/Gammertingen

## Reiseübersicht

Gesamte Reisekosten	CHF 26.69
Entfernung	329.8 Kilometer
Reisedauer	5 Stunden, 3 Minuten
Fahrzeit	5 Stunden, 3 Minuten
Entfernung (Luftlinie) zwischen allen Haltepunkten	229.7 Kilometer

## Streckenabschnittsdetails

Von	Nach	Methode	Entfernung	Fahrzeit
Oberriet SG	Rheinfall / Laufen am Rheinfall	Schnellste	120.6 Kilometer	1 Stunde, 6 Minuten
Rheinfall / Laufen am Rheinfall	Thayngen	Schnellste	14.2 Kilometer	10 Minuten
Thayngen	Schlatt am Randen	Schnellste	2.5 Kilometer	4 Minuten
Schlatt am Randen	Griessleener Höhe	Schnellste	9.4 Kilometer	9 Minuten
Griessleener Höhe	Weil	Schnellste	0.9 Kilometer	1 Minute
Weil	Blumenfeld	Schnellste	2.0 Kilometer	2 Minuten
Blumenfeld	Watterdingen	Schnellste	3.4 Kilometer	4 Minuten
Watterdingen	Bei der alten Postweghütte	Schnellste	2.1 Kilometer	1 Minute
Bei der alten Postweghütte	Leipferdingen	Schnellste	2.5 Kilometer	3 Minuten
Leipferdingen	Leipferdinger Höhe	Schnellste	2.7 Kilometer	2 Minuten
Leipferdinger Höhe	Stetten	Schnellste	1.6 Kilometer	1 Minute
Stetten	Hegaublick	Schnellste	1.5 Kilometer	2 Minuten
Hegaublick	Restaurant Hegaublick	Schnellste	50 Meter	Weniger als eine Minute.
Restaurant Hegaublick	Mauenheim	Schnellste	3.7 Kilometer	4 Minuten
Mauenheim	Hattingen	Schnellste	3.6 Kilometer	3 Minuten
Hattingen	Windegg / Witthoh	Schnellste	3.4 Kilometer	3 Minuten
Windegg / Witthoh	Emmingen	Schnellste	2.4 Kilometer	2 Minuten
Emmingen	Tuttlingen	Schnellste	8.3 Kilometer	7 Minuten
Tuttlingen	Weilheim	Schnellste	6.3 Kilometer	5 Minuten
Weilheim	Weilheimer Berg	Schnellste	2.5 Kilometer	6 Minuten
Weilheimer Berg	Seitingen	Schnellste	3.0 Kilometer	7 Minuten
Seitingen	Hohenkarpfen	Schnellste	4.5 Kilometer	4 Minuten
Hohenkarpfen	Gunningen	Schnellste	1.8 Kilometer	2 Minuten
Gunningen	Staufelberg	Schnellste	5.5 Kilometer	5 Minuten
Staufelberg	Spaichingen	Schnellste	3.3 Kilometer	4 Minuten
Spaichingen	Dreifaltigkeitsberg	Schnellste	5.2 Kilometer	5 Minuten
Dreifaltigkeitsberg	Dürbheim	Schnellste	8.9 Kilometer	9 Minuten
Dürbheim	Weberstraße	Schnellste	1.4 Kilometer	3 Minuten
Weberstraße	Risiberg	Schnellste	1.7 Kilometer	4 Minuten
Risiberg	Greut	Schnellste	3.4 Kilometer	5 Minuten
Greut	Alter Berg	Schnellste	3.2 Kilometer	2 Minuten
Alter Berg	Böttingen	Schnellste	0.9 Kilometer	Weniger als eine Minute.
Böttingen	Nakäcker	Schnellste	4.8 Kilometer	5 Minuten
Nakäcker	Gosheim	Schnellste	1.4 Kilometer	1 Minute
Gosheim	Denkingen	Schnellste	4.5 Kilometer	5 Minuten
Denkingen	Klippeneck	Schnellste	5.1 Kilometer	5 Minuten
Klippeneck	Lemberg / Wassersteige	Schnellste	11.0 Kilometer	13 Minuten
Lemberg / Wassersteige	Wilflingen	Schnellste	3.4 Kilometer	4 Minuten
Wilflingen	Schörzingen	Schnellste	3.6 Kilometer	4 Minuten
Schörzingen	Ziegelhütte	Schnellste	3.3 Kilometer	4 Minuten
Ziegelhütte	Deilingen	Schnellste	2.0 Kilometer	1 Minute
Deilingen	Wehingen	Schnellste	3.6 Kilometer	4 Minuten

## Entfernung je Land/Provinz

Bundesland/Provinz	Entfernung	Fahrzeit
Deutschland	193.5 Kilometer	3 Stunden, 42 Minuten
Schweiz	136.3 Kilometer	1 Stunde, 20 Minuten