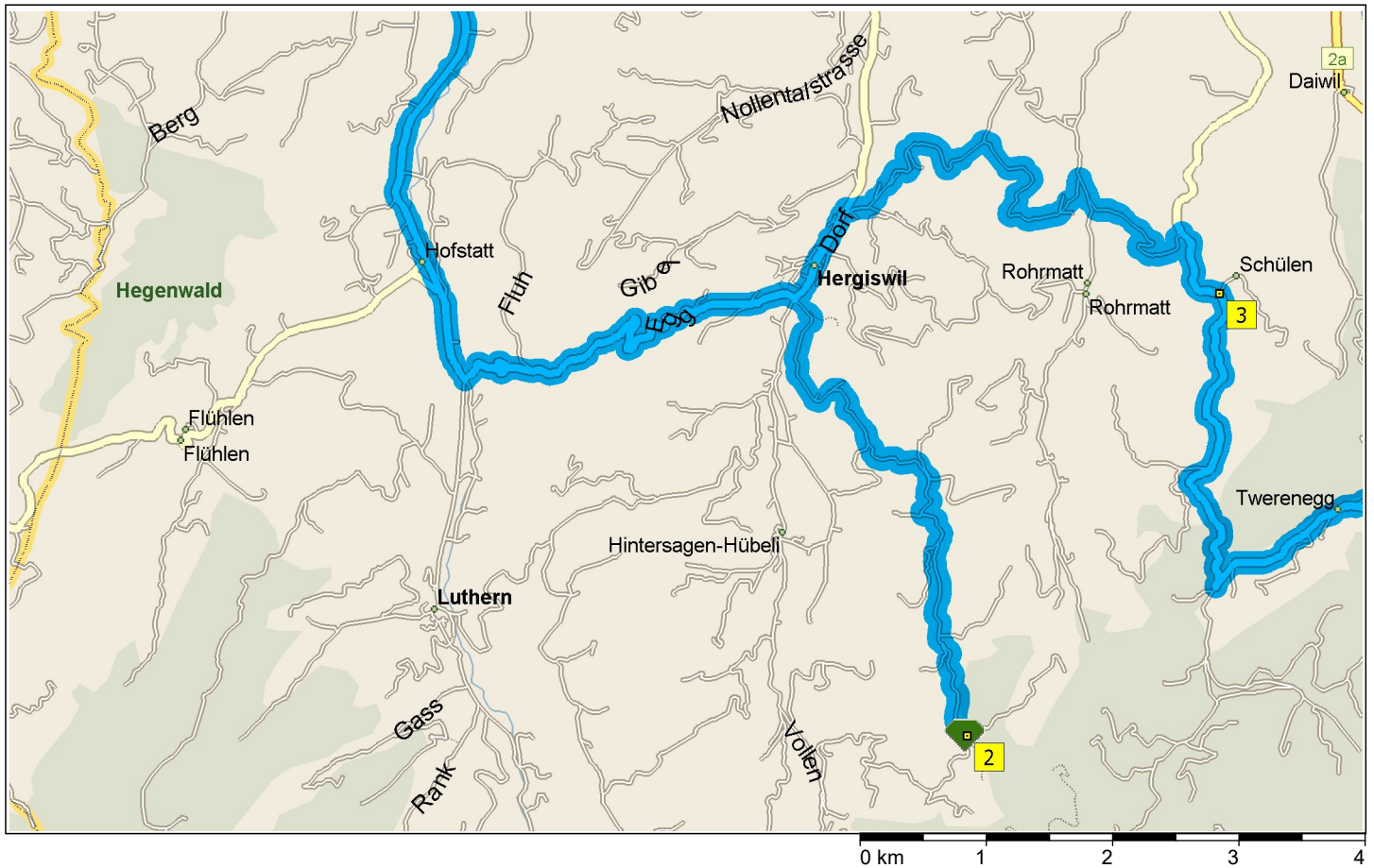
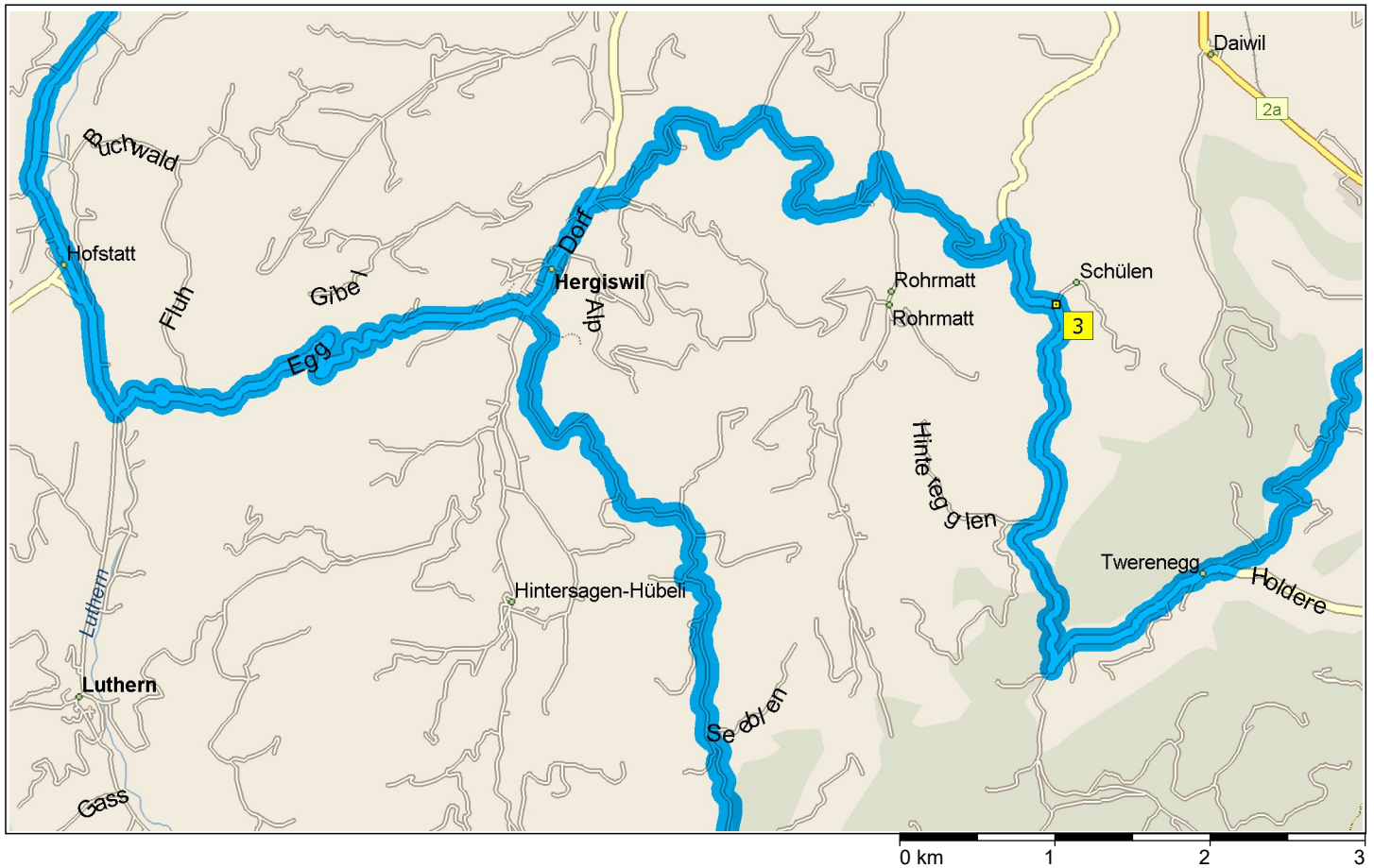


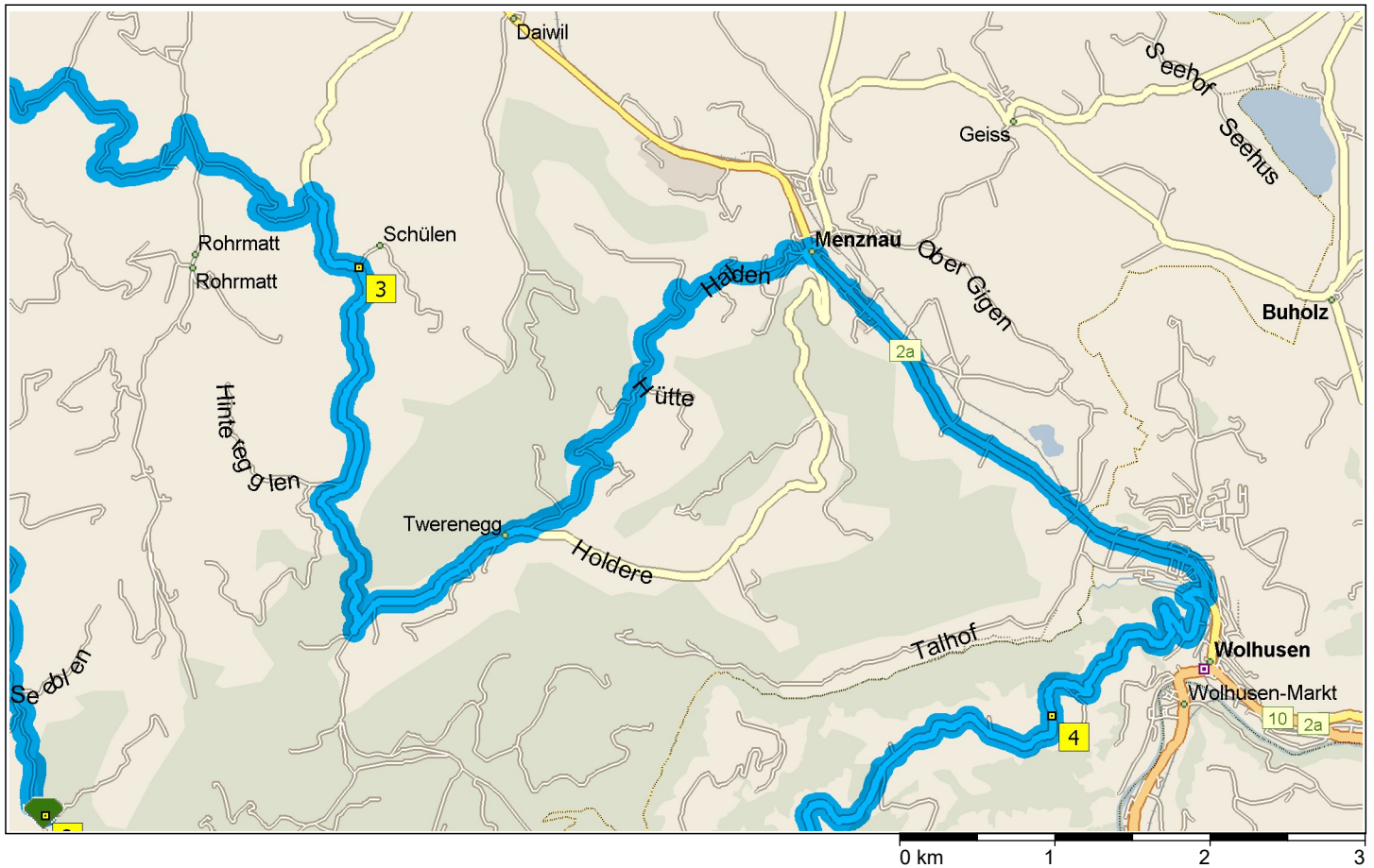
09:00	0.0 km	<b>1</b> Abfahrt Hotel Rössli / Gondiswil auf Dorf (Süd) Teilstrecke 0.5 km
09:00	0.5 km	Weiter GERADEAUS auf Dorf [Mühlegasse] Teilstrecke 0.1 km
09:00	0.6 km	Neuer Straßenname: Ab hier Zelgrain Teilstrecke 30 m
09:01	0.7 km	Neuer Straßenname: Ab hier örtliche Straße(n) Teilstrecke 0.2 km
09:02	0.9 km	Neuer Straßenname: Ab hier Säge Teilstrecke 0.1 km
09:02	1.0 km	Neuer Straßenname: Ab hier örtliche Straße(n) Teilstrecke 0.8 km
09:03	1.8 km	Neuer Straßenname: Ab hier Wiesengrund Teilstrecke 0.3 km
09:04	2.1 km	Neuer Straßenname: Ab hier Haltestelle Teilstrecke 0.3 km
09:05	2.4 km	Neuer Straßenname: Ab hier örtliche Straße(n) Teilstrecke 20 m
09:06	2.4 km	LINKS abbiegen (Ost) auf 23 [Kantonsstrasse] Teilstrecke 1.7 km
09:08	4.1 km	Weiter GERADEAUS auf Luthernstrasse Teilstrecke 0.5 km
09:09	4.6 km	LINKS halten (Ost) auf Luthernstrasse [Schachen] Teilstrecke 1.2 km
09:10	5.8 km	Weiter GERADEAUS auf Luthernstrasse Teilstrecke 80 m
09:10	5.9 km	Neuer Straßenname: Ab hier örtliche Straße(n) Teilstrecke 0.4 km
09:10	6.3 km	RECHTS halten (Süd) auf örtliche Straße(n) Teilstrecke 90 m
09:10	6.4 km	LINKS halten (Süd) auf Ruffwil Teilstrecke 0.2 km
09:11	6.5 km	Neuer Straßenname: Ab hier Eggstalden [Untereggstalden] Teilstrecke 0.6 km
09:12	7.2 km	Neuer Straßenname: Ab hier örtliche Straße(n) Teilstrecke 0.2 km
09:13	7.4 km	Weiter GERADEAUS auf Schachen [Schachen Pint] Teilstrecke 0.3 km
09:14	7.7 km	Weiter GERADEAUS auf örtliche Straße(n) Teilstrecke 0.4 km



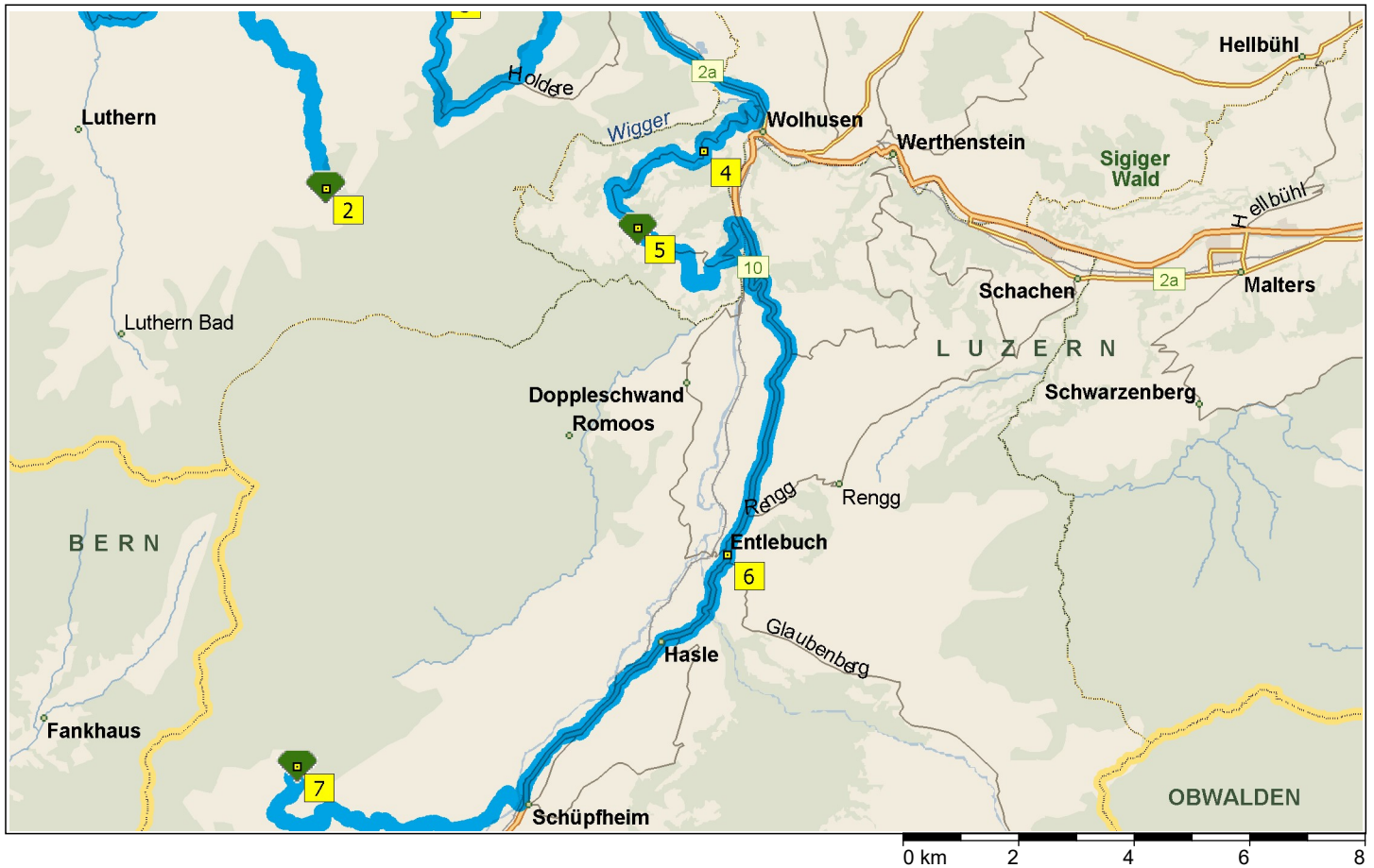
- |       |         |   |
|-------|---------|---|
| 09:14 | 8.1 km  | Neuer Straßenname: Ab hier Gyrstock Teilstrecke 0.6 km                                      |
| 09:15 | 8.7 km  | Neuer Straßenname: Ab hier Kantonsstrasse [Mittler Walsburg] Teilstrecke 0.2 km             |
| 09:16 | 8.9 km  | LINKS halten (Süd) auf Kantonsstrasse [Rüediswil] Teilstrecke 0.3 km                        |
| 09:16 | 9.2 km  | Neuer Straßenname: Ab hier Bachmatt-Hofstatt [Hofstatt] Teilstrecke 0.1 km                  |
| 09:17 | 9.3 km  | Weiter GERADEAUS auf Hofstatt [Kantonsstrasse] Teilstrecke 0.4 km                           |
| 09:18 | 9.7 km  | Neuer Straßenname: Ab hier Kantonsstrasse Teilstrecke 0.4 km                                |
| 09:19 | 10.1 km | Neuer Straßenname: Ab hier Grünenboden [Hypachweid] Teilstrecke 0.2 km                      |
| 09:20 | 10.3 km | Neuer Straßenname: Ab hier Kantonsstrasse Teilstrecke 0.2 km                                |
| 09:20 | 10.5 km | LINKS abbiegen (Nordost) auf Inner Kreuzstiegen [Kreuzstiegenstrasse] Teilstrecke 0.8 km    |
| 09:22 | 11.3 km | Neuer Straßenname: Ab hier Ober Egg Teilstrecke 0.5 km                                      |
| 09:22 | 11.8 km | Neuer Straßenname: Ab hier Egg [Kreuzstiegenstrasse] Teilstrecke 1.5 km                     |
| 09:24 | 13.3 km | Neuer Straßenname: Ab hier Kreuzstiegenstrasse [Mittler fürbach] Teilstrecke 0.5 km         |
| 09:25 | 13.9 km | Neuer Straßenname: Ab hier Fürbach [Kreuzstiegenstrasse] Teilstrecke 0.3 km                 |
| 09:26 | 14.1 km | Neuer Straßenname: Ab hier Kreuzstiegenstrasse [Unter Schachenmatt] Teilstrecke 100 m       |
| 09:27 | 14.2 km | Neuer Straßenname: Ab hier Landhaus [Unterskapfstrasse] Teilstrecke 100 m                   |
| 09:27 | 14.3 km | Neuer Straßenname: Ab hier Unterskapfstrasse Teilstrecke 70 m                               |
| 09:28 | 14.4 km | Neuer Straßenname: Ab hier Klein Steinacher [Unterskapfstrasse] Teilstrecke 80 m            |
| 09:28 | 14.5 km | Neuer Straßenname: Ab hier Unterskapfstrasse Teilstrecke 3.6 km                             |
| 09:32 | 18.1 km | Neuer Straßenname: Ab hier Sankt Theodul [Unterskapfstrasse] Teilstrecke 0.9 km             |
| 09:33 | 19.0 km | <b>2</b> Bei St. Joder, West zurück zu Sankt Theodul [Unterskapfstrasse] Teilstrecke 0.9 km |



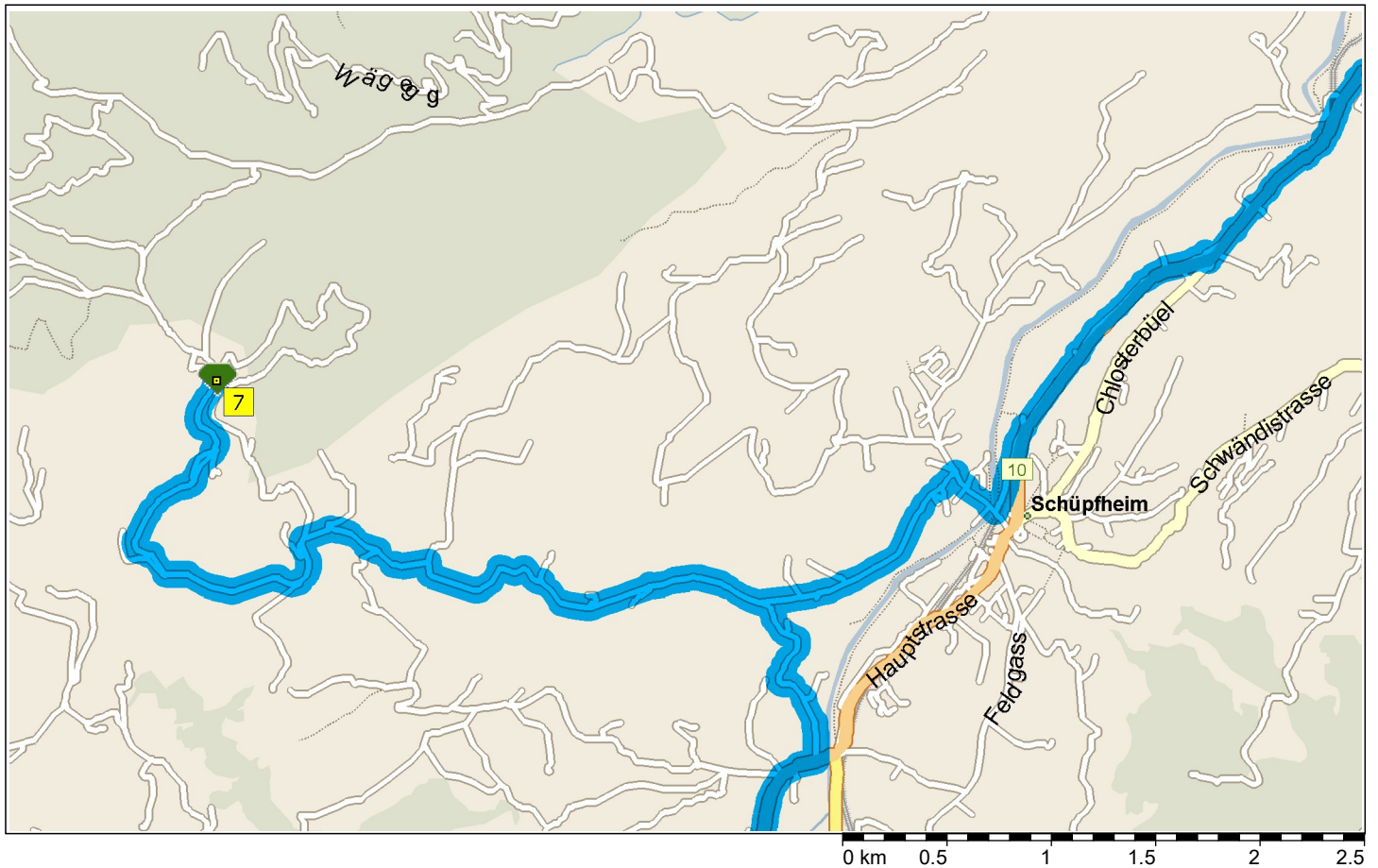
- 09:34 19.9 km Neuer Straßenname: Ab hier Unterskapfstrasse Teilstrecke 3.6 km
- 09:37 23.5 km Neuer Straßenname: Ab hier Klein Steinacher [Unterskapfstrasse] Teilstrecke 80 m
- 09:38 23.6 km Neuer Straßenname: Ab hier Unterskapfstrasse Teilstrecke 70 m
- 09:38 23.6 km Neuer Straßenname: Ab hier Landhaus [Unterskapfstrasse] Teilstrecke 90 m
- 09:39 23.7 km RECHTS abbiegen (Nordost) auf Dorf [Dorfmatte] Teilstrecke 70 m
- 09:40 23.8 km Neuer Straßenname: Ab hier Bärgrosli [Dorf] Teilstrecke 60 m
- 09:40 23.9 km Neuer Straßenname: Ab hier Dorf [Kantonsstrasse] Teilstrecke 80 m
- 09:41 23.9 km Weiter GERADEAUS auf Dorf [Freihof] Teilstrecke 0.1 km
- 09:41 24.1 km Weiter GERADEAUS auf Dorf [Kantonsstrasse] Teilstrecke 60 m
- 09:41 24.1 km Neuer Straßenname: Ab hier Alte Post [Dorf] Teilstrecke 70 m
- 09:42 24.2 km Neuer Straßenname: Ab hier Dorf [Kantonsstrasse] Teilstrecke 0.3 km
- 09:43 24.5 km Weiter GERADEAUS auf Dorf [Grünau] Teilstrecke 20 m
- 09:43 24.5 km Weiter GERADEAUS auf Dorf [Helvetia] Teilstrecke 0.1 km
- 09:43 24.6 km RECHTS abbiegen (Ost) auf Möriseggstrasse [Stampfe] Teilstrecke 40 m
- 09:44 24.6 km LINKS halten (Ost) auf Möriseggstrasse Teilstrecke 0.2 km
- 09:44 24.8 km Neuer Straßenname: Ab hier Blüomatte [Möriseggstrasse] Teilstrecke 80 m
- 09:44 24.9 km Weiter GERADEAUS auf Möriseggstrasse [Sonneck] Teilstrecke 0.1 km
- 09:45 25.0 km Neuer Straßenname: Ab hier Talfriede Teilstrecke 0.4 km
- 09:46 25.4 km Neuer Straßenname: Ab hier Möriseggstrasse Teilstrecke 0.9 km
- 09:47 26.3 km Neuer Straßenname: Ab hier Farnernstrasse Teilstrecke 1.7 km



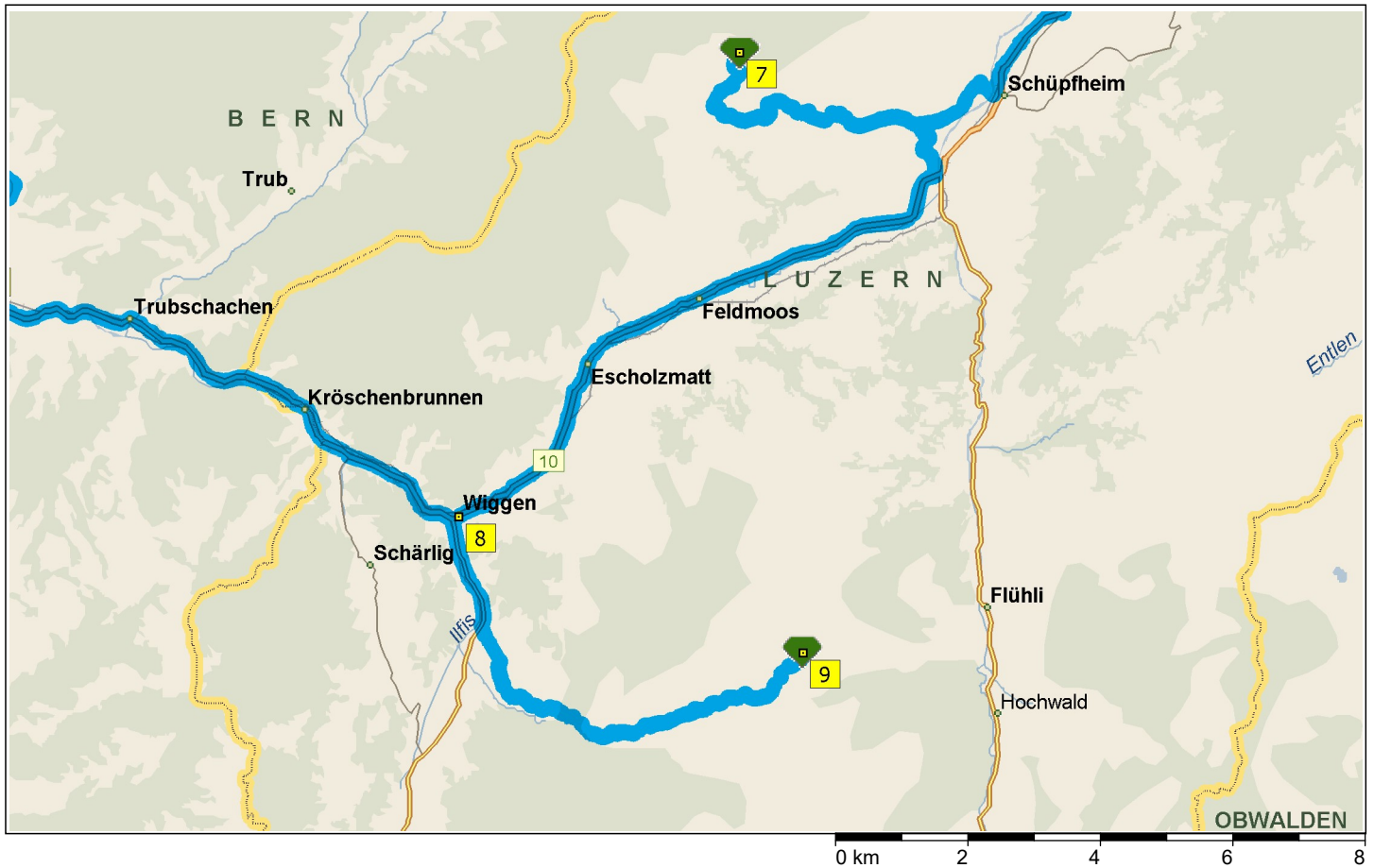
09:49	28.0 km	RECHTS abbiegen (Süd) auf Rohrmattstrasse Teilstrecke 0.2 km
09:49	28.2 km	LINKS halten (Südost) auf Buechlistrasse Teilstrecke 1.3 km
09:51	29.5 km	RECHTS abbiegen (Südost) auf Lingraben [Schülenstrasse] Teilstrecke 0.1 km
09:52	29.6 km	Neuer Straßenname: Ab hier Herrenberg [Schülenstrasse] Teilstrecke 0.1 km
09:52	29.8 km	Neuer Straßenname: Ab hier Schülenstrasse Teilstrecke 0.5 km
09:53	30.2 km	<b>3</b> Bei Schülen, RECHTS halten (Südost) auf Schülen Teilstrecke 70 m
09:53	30.3 km	Neuer Straßenname: Ab hier örtliche Straße(n) Teilstrecke 2.7 km
09:56	33.0 km	LINKS abbiegen (Nordost) auf örtliche Straße(n) Teilstrecke 1.0 km
09:57	34.0 km	Neuer Straßenname: Ab hier Twerenegg Teilstrecke 0.3 km
09:58	34.3 km	Neuer Straßenname: Ab hier örtliche Straße(n) Teilstrecke 70 m
09:58	34.4 km	LINKS abbiegen (Nord) auf Alpenblick Teilstrecke 0.7 km
09:59	35.0 km	Neuer Straßenname: Ab hier Guggischwand Teilstrecke 50 m
10:00	35.1 km	LINKS halten (Nordost) auf Niespel Teilstrecke 0.4 km
10:01	35.5 km	Neuer Straßenname: Ab hier örtliche Straße(n) Teilstrecke 0.5 km
10:01	35.9 km	RECHTS halten (Nordost) auf örtliche Straße(n) Teilstrecke 0.1 km
10:01	36.0 km	Neuer Straßenname: Ab hier Ober Chalchtare Teilstrecke 0.1 km
10:02	36.1 km	Neuer Straßenname: Ab hier Under Chalchtare Teilstrecke 0.7 km
10:03	36.8 km	RECHTS abbiegen (Süd) auf Halden [Kastelstrasse] Teilstrecke 0.6 km
10:04	37.5 km	Neuer Straßenname: Ab hier Kastelstrasse Teilstrecke 0.4 km
10:05	37.9 km	RECHTS abbiegen (Süd) auf 2a [Willisauerstrasse] Teilstrecke 3.6 km



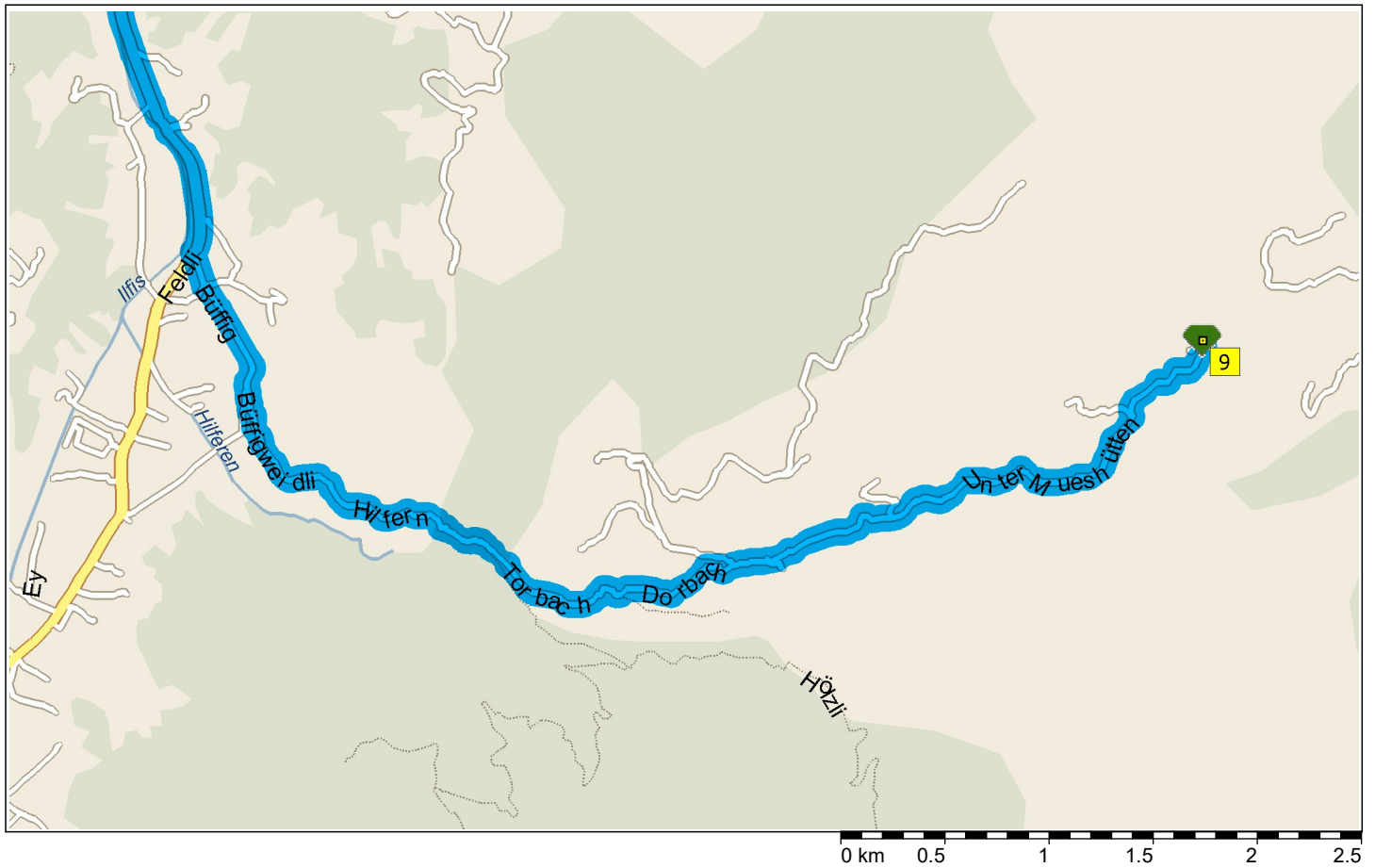
10:10	41.4 km	RECHTS abbiegen (West) auf Berghofstrasse Teilstrecke 1.4 km
10:13	42.8 km	Neuer Straßenname: Ab hier örtliche Straße(n) Teilstrecke 80 m
10:13	42.9 km	Neuer Straßenname: Ab hier Guggernäll Teilstrecke 0.3 km
10:14	43.2 km	RECHTS halten (West) auf örtliche Straße(n) Teilstrecke 0.4 km
10:15	43.6 km	<b>4</b> Bei Straße6, auf örtliche Straße(n) (Süd) bleiben Teilstrecke 1.0 km
10:15	44.6 km	Neuer Straßenname: Ab hier Mittler Hasenschwand Teilstrecke 0.1 km
10:16	44.7 km	Neuer Straßenname: Ab hier örtliche Straße(n) Teilstrecke 0.3 km
10:17	45.1 km	LINKS halten (Süd) auf örtliche Straße(n) Teilstrecke 0.6 km
10:17	45.6 km	Neuer Straßenname: Ab hier Hübeli Teilstrecke 0.1 km
10:18	45.7 km	Neuer Straßenname: Ab hier örtliche Straße(n) Teilstrecke 0.8 km
10:19	46.5 km	LINKS halten (Süd) auf örtliche Straße(n) Teilstrecke 0.2 km
10:19	46.8 km	<b>5</b> Bei Steinhuserberg, auf örtliche Straße(n) (Ost) bleiben Teilstrecke 0.1 km
10:19	46.9 km	RECHTS halten (Süd) auf örtliche Straße(n) Teilstrecke 0.2 km
10:20	47.1 km	RECHTS halten (Südost) auf örtliche Straße(n) Teilstrecke 0.6 km
10:20	47.7 km	RECHTS abbiegen (Südost) auf örtliche Straße(n) Teilstrecke 1.3 km
10:21	49.0 km	RECHTS abbiegen (Ost) auf örtliche Straße(n) Teilstrecke 1.5 km
10:22	50.5 km	LINKS halten (Ost) auf örtliche Straße(n) Teilstrecke 60 m
10:22	50.6 km	RECHTS abbiegen (Süd) auf 10 [Aemserestrasse] Teilstrecke 6.8 km
10:28	57.3 km	<b>6</b> Bei Entlebuch, auf 10 [Hauptstrasse] (Süd) bleiben Teilstrecke 4.3 km
10:32	61.7 km	RECHTS abbiegen (Nord) auf örtliche Straße(n) Teilstrecke 40 m



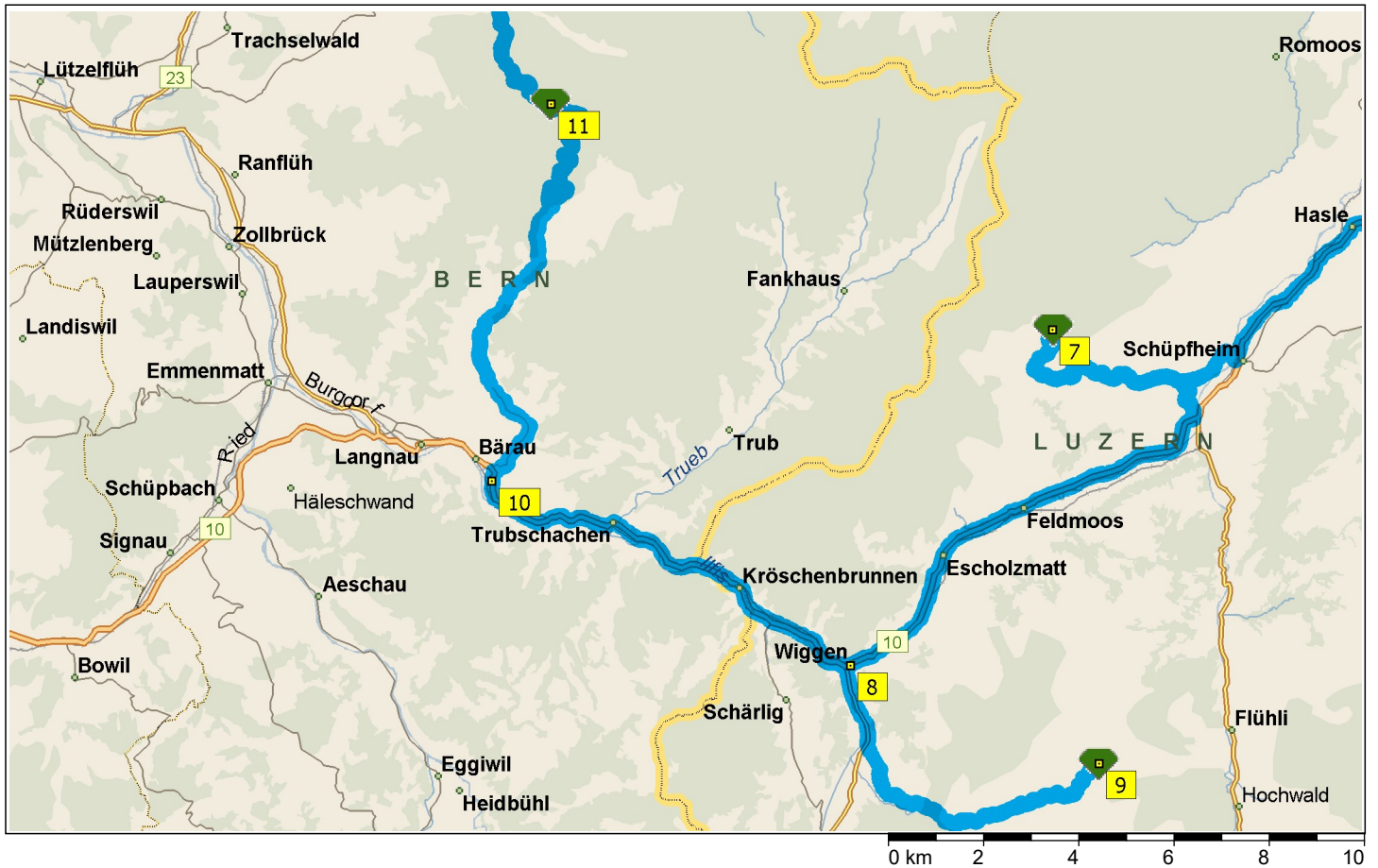
10:33	61.7 km	LINKS abbiegen (Südwest) auf örtliche Straße(n) Teilstrecke 1.7 km
10:35	63.5 km	RECHTS abbiegen (Nord) auf örtliche Straße(n) Teilstrecke 40 m
10:35	63.5 km	Weiter GERADEAUS auf Schächli Teilstrecke 0.2 km
10:36	63.7 km	LINKS abbiegen (West) auf Roomüli Teilstrecke 100 m
10:36	63.8 km	RECHTS halten (Südwest) auf örtliche Straße(n) Teilstrecke 1.7 km
10:38	65.5 km	LINKS halten (West) auf örtliche Straße(n) Teilstrecke 0.3 km
10:38	65.9 km	RECHTS halten (West) auf örtliche Straße(n) Teilstrecke 0.5 km
10:39	66.4 km	Neuer Straßenname: Ab hier Oberberg Teilstrecke 0.8 km
10:40	67.2 km	Neuer Straßenname: Ab hier örtliche Straße(n) Teilstrecke 0.3 km
10:41	67.5 km	LINKS halten (Südwest) auf örtliche Straße(n) Teilstrecke 40 m
10:41	67.6 km	LINKS halten (Süd) auf örtliche Straße(n) Teilstrecke 0.9 km
10:42	68.5 km	RECHTS halten (West) auf örtliche Straße(n) Teilstrecke 0.8 km
10:42	69.3 km	LINKS halten (Nord) auf örtliche Straße(n) Teilstrecke 0.4 km
10:43	69.8 km	<b>7</b> Bei Gmeinwerch, Süd zurück zu örtliche Straße(n) Teilstrecke 0.4 km
10:43	70.2 km	RECHTS halten (Südwest) auf örtliche Straße(n) Teilstrecke 0.8 km
10:44	71.0 km	LINKS halten (Ost) auf örtliche Straße(n) Teilstrecke 0.9 km
10:44	72.0 km	RECHTS halten (Nord) auf örtliche Straße(n) Teilstrecke 40 m
10:44	72.0 km	RECHTS halten (Ost) auf örtliche Straße(n) Teilstrecke 0.3 km
10:45	72.3 km	Neuer Straßenname: Ab hier Oberberg Teilstrecke 0.8 km
10:46	73.1 km	Neuer Straßenname: Ab hier örtliche Straße(n) Teilstrecke 0.5 km



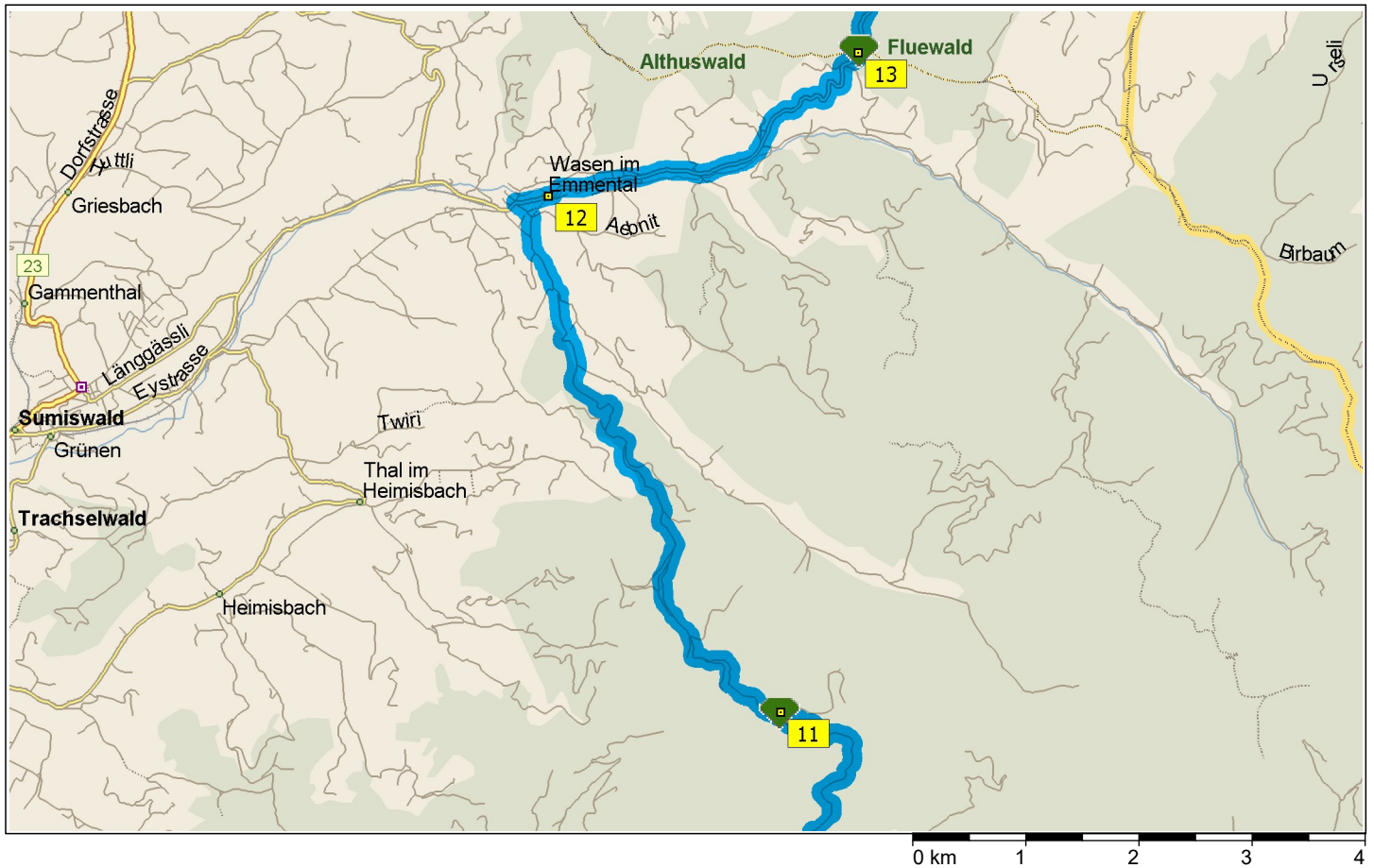
10:47	73.7 km	LINKS halten (Ost) auf örtliche Straße(n) Teilstrecke 0.3 km
10:47	74.0 km	RECHTS halten (Ost) auf örtliche Straße(n) Teilstrecke 0.6 km
10:47	74.6 km	RECHTS halten (Südost) auf örtliche Straße(n) Teilstrecke 0.4 km
10:48	75.0 km	Neuer Straßenname: Ab hier Chratzerstrasse Teilstrecke 0.6 km
10:49	75.6 km	RECHTS abbiegen (West) auf 10 [Landbrügg] Teilstrecke 9.6 km
10:57	85.2 km	<b>8</b> Bei Wigen, auf 10 [Am Aeschlisbach] (West) bleiben Teilstrecke 0.1 km
10:57	85.3 km	LINKS abbiegen (Süd) auf Eckhaus Teilstrecke 0.1 km
10:58	85.4 km	Neuer Straßenname: Ab hier Ifisblick Teilstrecke 0.3 km
10:58	85.7 km	Neuer Straßenname: Ab hier Staldenschächli Teilstrecke 0.2 km
10:58	85.9 km	Weiter GERADEAUS auf örtliche Straße(n) Teilstrecke 0.3 km
10:58	86.2 km	Weiter GERADEAUS auf Vorder Stalden Teilstrecke 0.1 km
10:58	86.3 km	Neuer Straßenname: Ab hier örtliche Straße(n) Teilstrecke 0.5 km
10:59	86.8 km	Neuer Straßenname: Ab hier Rotgutbrücke Teilstrecke 0.2 km
10:59	87.0 km	LINKS halten (Süd) auf örtliche Straße(n) Teilstrecke 0.2 km
10:59	87.2 km	Neuer Straßenname: Ab hier Büffig [Rossfären] Teilstrecke 0.6 km
11:00	87.8 km	Neuer Straßenname: Ab hier Büffigweidli [Hilfernmätteli] Teilstrecke 0.7 km
11:01	88.5 km	Neuer Straßenname: Ab hier Hilfern [Rischiboden] Teilstrecke 0.6 km
11:02	89.1 km	Neuer Straßenname: Ab hier örtliche Straße(n) Teilstrecke 0.4 km
11:03	89.5 km	Neuer Straßenname: Ab hier Torbach Teilstrecke 0.5 km
11:04	90.0 km	Neuer Straßenname: Ab hier Hilfernthal Teilstrecke 0.2 km



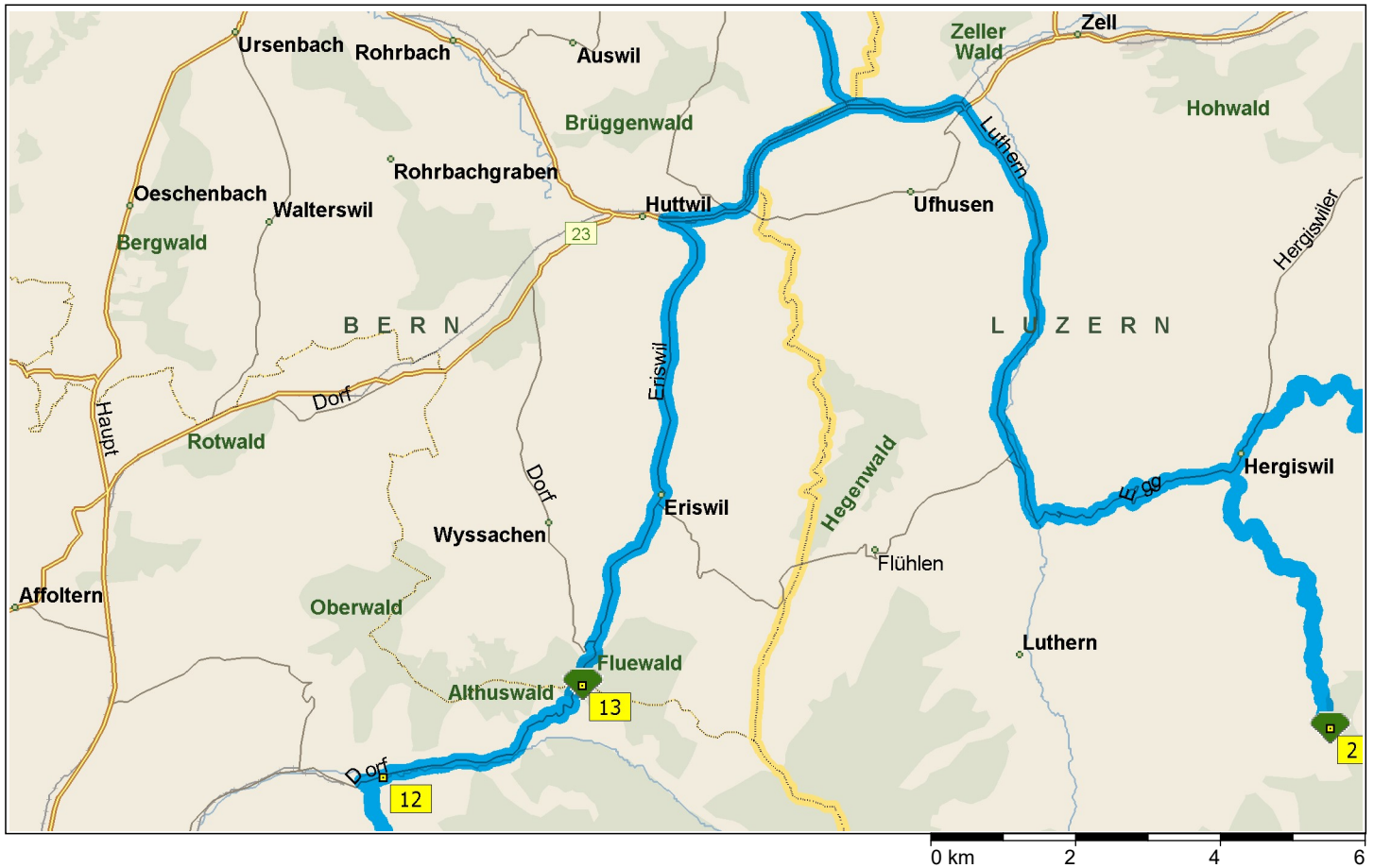
11:05	90.2 km	Neuer Straßenname: Ab hier Dorbach Teilstrecke 0.6 km
11:06	90.8 km	Neuer Straßenname: Ab hier örtliche Straße(n) Teilstrecke 0.1 km
11:06	90.9 km	LINKS halten (Ost) auf örtliche Straße(n) Teilstrecke 0.7 km
11:07	91.6 km	LINKS halten (Ost) auf örtliche Straße(n) Teilstrecke 0.1 km
11:07	91.8 km	Neuer Straßenname: Ab hier Unter Mueshütten Teilstrecke 1.3 km
11:09	93.1 km	Neuer Straßenname: Ab hier Samligen Teilstrecke 0.6 km
11:10	93.6 km	<b>9</b> Bei Hilferenpass, Süd zurück zu Samligen Teilstrecke 0.6 km
11:10	94.2 km	Neuer Straßenname: Ab hier Unter Mueshütten Teilstrecke 1.3 km
11:12	95.5 km	Neuer Straßenname: Ab hier örtliche Straße(n) Teilstrecke 0.1 km
11:12	95.7 km	RECHTS halten (West) auf örtliche Straße(n) Teilstrecke 0.7 km
11:13	96.3 km	RECHTS halten (West) auf örtliche Straße(n) Teilstrecke 0.1 km
11:13	96.5 km	Neuer Straßenname: Ab hier Dorbach Teilstrecke 0.6 km
11:14	97.1 km	Neuer Straßenname: Ab hier Hilferthal Teilstrecke 0.2 km
11:15	97.3 km	Neuer Straßenname: Ab hier Torbach Teilstrecke 0.5 km
11:16	97.8 km	Neuer Straßenname: Ab hier örtliche Straße(n) Teilstrecke 0.4 km
11:16	98.2 km	Neuer Straßenname: Ab hier Hilferen [Rischiboden] Teilstrecke 0.6 km
11:17	98.8 km	Neuer Straßenname: Ab hier Büffigweidli [Hilfernmätteli] Teilstrecke 0.7 km
11:18	99.5 km	Neuer Straßenname: Ab hier Büffig [Rossfären] Teilstrecke 0.6 km
11:19	100.1 km	Neuer Straßenname: Ab hier örtliche Straße(n) Teilstrecke 0.2 km
11:20	100.3 km	Neuer Straßenname: Ab hier Rotgutbrücke Teilstrecke 0.2 km



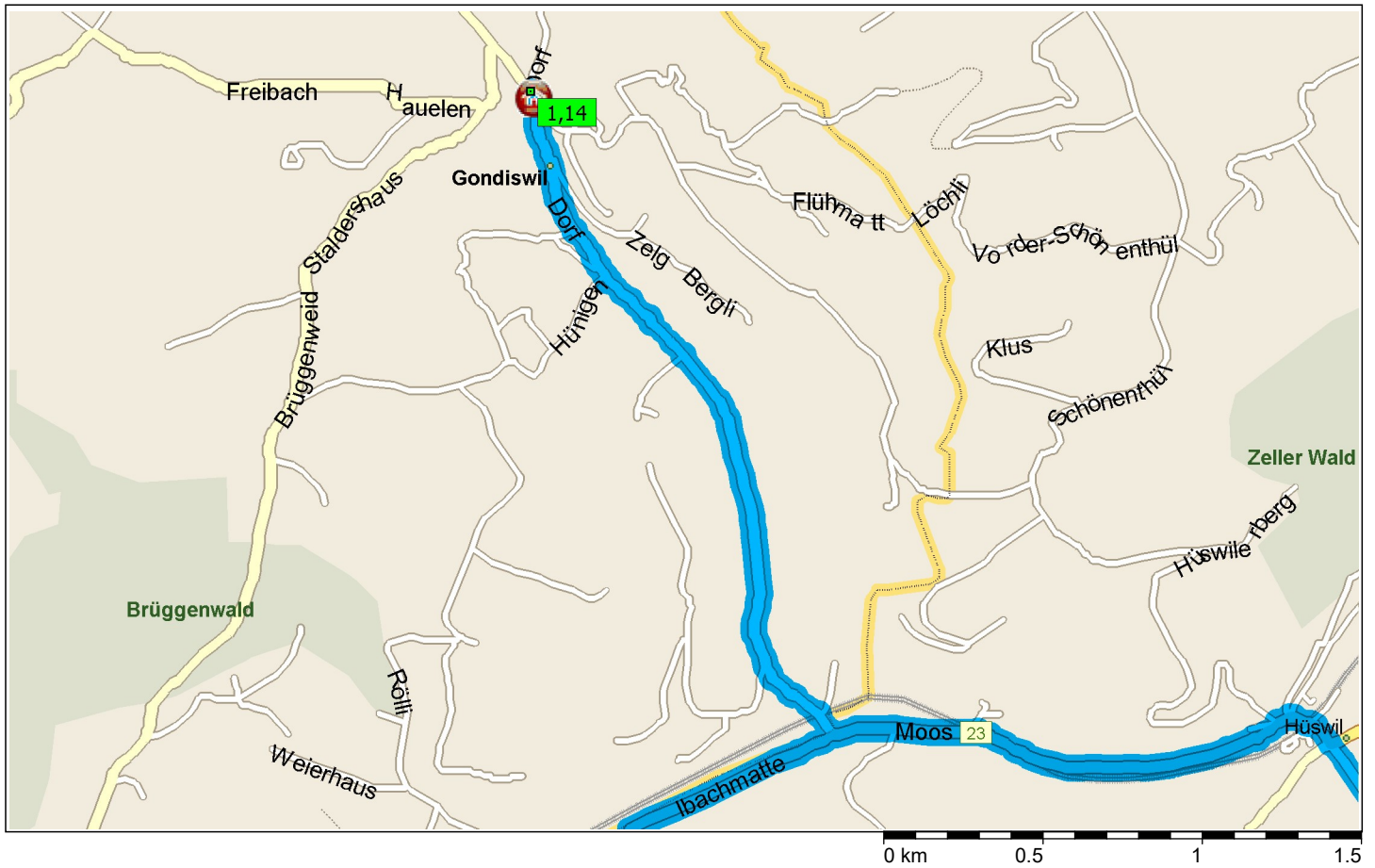
11:21	100.5 km	Neuer Straßenname: Ab hier örtliche Straße(n) Teilstrecke 0.5 km
11:21	100.9 km	Neuer Straßenname: Ab hier Vorder Stalden Teilstrecke 0.1 km
11:21	101.1 km	Weiter GERADEAUS auf örtliche Straße(n) Teilstrecke 0.3 km
11:21	101.3 km	Weiter GERADEAUS auf Staldenschächli Teilstrecke 0.2 km
11:22	101.6 km	Neuer Straßenname: Ab hier Ilfblick Teilstrecke 0.3 km
11:22	101.9 km	Neuer Straßenname: Ab hier Eckhaus Teilstrecke 0.1 km
11:22	102.0 km	LINKS abbiegen (West) auf 10 Teilstrecke 9.2 km
11:30	111.2 km	<b>10</b> Bei Bärau, auf 10 [Bäraustrasse] (Nord) bleiben Teilstrecke 0.2 km
11:31	111.5 km	RECHTS abbiegen (Ost) auf Styggässli Teilstrecke 0.2 km
11:32	111.7 km	LINKS halten (Nordost) auf Styg Teilstrecke 0.5 km
11:33	112.1 km	Neuer Straßenname: Ab hier Chammerhus Teilstrecke 0.4 km
11:34	112.5 km	Neuer Straßenname: Ab hier örtliche Straße(n) Teilstrecke 0.2 km
11:34	112.8 km	LINKS halten (Nord) auf örtliche Straße(n) Teilstrecke 2.0 km
11:36	114.7 km	Weiter GERADEAUS auf Vogelsang Teilstrecke 0.1 km
11:37	114.9 km	Weiter GERADEAUS auf örtliche Straße(n) Teilstrecke 0.8 km
11:38	115.6 km	LINKS halten (Nordost) auf örtliche Straße(n) Teilstrecke 0.7 km
11:39	116.3 km	LINKS halten (Nord) auf örtliche Straße(n) Teilstrecke 0.5 km
11:39	116.8 km	RECHTS halten (Ost) auf örtliche Straße(n) Teilstrecke 1.7 km
11:41	118.5 km	LINKS abbiegen (Nord) auf örtliche Straße(n) Teilstrecke 3.1 km
11:43	121.7 km	Neuer Straßenname: Ab hier Obere Rislualp Teilstrecke 0.3 km



11:44	121.9 km	Neuer Straßenname: Ab hier Untere Rislualp Teilstrecke 0.3 km
11:45	122.2 km	Neuer Straßenname: Ab hier örtliche Straße(n) Teilstrecke 0.5 km
11:46	122.7 km	Neuer Straßenname: Ab hier Lüderenalp Teilstrecke 80 m
11:46	122.8 km	<b>11</b> Bei Lüderenalp, West zurück zu Lüderenalp Teilstrecke 0.2 km
11:46	123.0 km	Neuer Straßenname: Ab hier örtliche Straße(n) Teilstrecke 1.9 km
11:48	124.9 km	Weiter GERADEAUS auf Sauergraben Teilstrecke 90 m
11:49	125.0 km	Weiter GERADEAUS auf örtliche Straße(n) Teilstrecke 0.4 km
11:50	125.4 km	LINKS halten (Nord) auf örtliche Straße(n) Teilstrecke 1.0 km
11:50	126.4 km	RECHTS halten (Nord) auf örtliche Straße(n) Teilstrecke 1.6 km
11:52	128.0 km	LINKS abbiegen (Nordwest) auf Kurzeneistrasse Teilstrecke 0.6 km
11:53	128.6 km	Neuer Straßenname: Ab hier örtliche Straße(n) Teilstrecke 20 m
11:54	128.6 km	RECHTS abbiegen (Nordost) auf Gmündenstrasse Teilstrecke 0.4 km
11:55	129.0 km	RECHTS abbiegen (Ost) auf Dorfstrasse Teilstrecke 0.3 km
11:56	129.3 km	<b>12</b> Bei Wasen im Emmental, auf Dorfstrasse (Ost) bleiben Teilstrecke 0.1 km
11:56	129.4 km	Neuer Straßenname: Ab hier Huttwilstrasse Teilstrecke 1.1 km
11:58	130.5 km	Neuer Straßenname: Ab hier Grubershaus [Huttwilstrasse] Teilstrecke 0.1 km
11:59	130.6 km	Neuer Straßenname: Ab hier Huttwilstrasse Teilstrecke 0.2 km
11:59	130.8 km	Neuer Straßenname: Ab hier Hornbachsäge [Huttwilstrasse] Teilstrecke 0.3 km
12:00	131.1 km	Neuer Straßenname: Ab hier Huttwilstrasse Teilstrecke 0.2 km
12:01	131.3 km	Neuer Straßenname: Ab hier Hornbach [Huttwilstrasse] Teilstrecke 0.2 km



12:01	131.5 km	Weiter GERADEAUS auf Huttwilstrasse Teilstrecke 1.3 km
12:03	132.8 km	Neuer Straenname: Ab hier Fritzenflue-Tunnel [Huttwilstrasse] Teilstrecke 20 m
12:03	132.8 km	<b>13</b> Bei Fritzenflue, auf Fritzenflue-Tunnel (Nord) bleiben Teilstrecke 90 m
12:03	132.9 km	Neuer Straenname: Ab hier rtliche Strae(n) Teilstrecke 0.4 km
12:04	133.3 km	Neuer Straenname: Ab hier Httli Teilstrecke 60 m
12:05	133.3 km	Neuer Straenname: Ab hier Fritzenfluh Teilstrecke 0.2 km
12:05	133.5 km	Neuer Straenname: Ab hier Ryseralp Teilstrecke 0.6 km
12:06	134.1 km	Neuer Straenname: Ab hier Rtimatt [Sandhohlen] Teilstrecke 0.6 km
12:07	134.7 km	Neuer Straenname: Ab hier Hohfuhren Teilstrecke 0.3 km
12:08	135.0 km	Neuer Straenname: Ab hier Leimatt Teilstrecke 0.5 km
12:10	135.5 km	Neuer Straenname: Ab hier Oberdorf Teilstrecke 0.2 km
12:10	135.7 km	Neuer Straenname: Ab hier Dorf [Oberdorf] Teilstrecke 60 m
12:11	135.8 km	LINKS halten (Nord) auf Dorf [Stalden] Teilstrecke 0.2 km
12:11	136.0 km	Weiter GERADEAUS auf Dorf Teilstrecke 0.1 km
12:11	136.1 km	Weiter GERADEAUS auf Niederdorf Teilstrecke 0.2 km
12:12	136.3 km	Neuer Straenname: Ab hier Bnihaus [Niederdorf] Teilstrecke 50 m
12:13	136.3 km	Neuer Straenname: Ab hier Niederdorf Teilstrecke 0.4 km
12:14	136.7 km	Neuer Straenname: Ab hier rtliche Strae(n) Teilstrecke 0.6 km
12:15	137.3 km	Neuer Straenname: Ab hier Eriswilstrasse Teilstrecke 2.9 km
12:18	140.1 km	RECHTS abbiegen (Ost) auf 23 [Luzernstrasse] Teilstrecke 3.3 km



- 12:22 143.5 km LINKS abbiegen (Nord) auf örtliche Straße(n) Teilstrecke 20 m
- 12:23 143.5 km Neuer Straßenname: Ab hier Haltestelle Teilstrecke 0.3 km
- 12:23 143.8 km Neuer Straßenname: Ab hier Wiesengrund Teilstrecke 0.3 km
- 12:24 144.1 km Neuer Straßenname: Ab hier örtliche Straße(n) Teilstrecke 0.8 km
- 12:25 144.9 km Neuer Straßenname: Ab hier Säge Teilstrecke 0.1 km
- 12:26 145.0 km Neuer Straßenname: Ab hier örtliche Straße(n) Teilstrecke 0.2 km
- 12:27 145.2 km Neuer Straßenname: Ab hier Zelgrain Teilstrecke 30 m
- 12:27 145.3 km Neuer Straßenname: Ab hier Dorf [Mühlegasse] Teilstrecke 0.4 km
- 12:28 145.6 km Weiter GERADEAUS auf Dorf Teilstrecke 0.2 km
- 12:29 145.9 km **14** Ankunft Hotel Rössli / Gondiswil

## Reiseübersicht

Gesamte Reisekosten	CHF 11.41
Entfernung	145.9 Kilometer
Reisedauer	3 Stunden, 29 Minuten
Fahrzeit	3 Stunden, 29 Minuten
Entfernung (Luftlinie) zwischen allen Haltepunkten	93.2 Kilometer

## Streckenabschnittdetails

Von	Nach	Methode	Entfernung	Fahrzeit
Hotel Rössli / Gondiswil	St. Joder	Schnellste	19.0 Kilometer	33 Minuten
St. Joder	Schülen	Schnellste	11.2 Kilometer	20 Minuten
Schülen	Straße6	Schnellste	13.4 Kilometer	21 Minuten
Straße6	Steinhuserberg	Schnellste	3.1 Kilometer	4 Minuten
Steinhuserberg	Entlebuch	Schnellste	10.6 Kilometer	9 Minuten
Entlebuch	Gmeinwerch	Schnellste	12.4 Kilometer	14 Minuten
Gmeinwerch	Wiggen	Schnellste	15.4 Kilometer	14 Minuten
Wiggen	Hilferenpass	Schnellste	8.5 Kilometer	12 Minuten
Hilferenpass	Bärau	Schnellste	17.6 Kilometer	20 Minuten
Bärau	Lüderenalp	Schnellste	11.6 Kilometer	15 Minuten
Lüderenalp	Wasen im Emmental	Schnellste	6.5 Kilometer	9 Minuten
Wasen im Emmental	Fritzenflue	Schnellste	3.5 Kilometer	7 Minuten
Fritzenflue	Hotel Rössli / Gondiswil	Schnellste	13.0 Kilometer	25 Minuten

## Entfernung je Land/Provinz

Bundesland/Provinz	Entfernung	Fahrzeit
Schweiz	145.9 Kilometer	3 Stunden, 29 Minuten