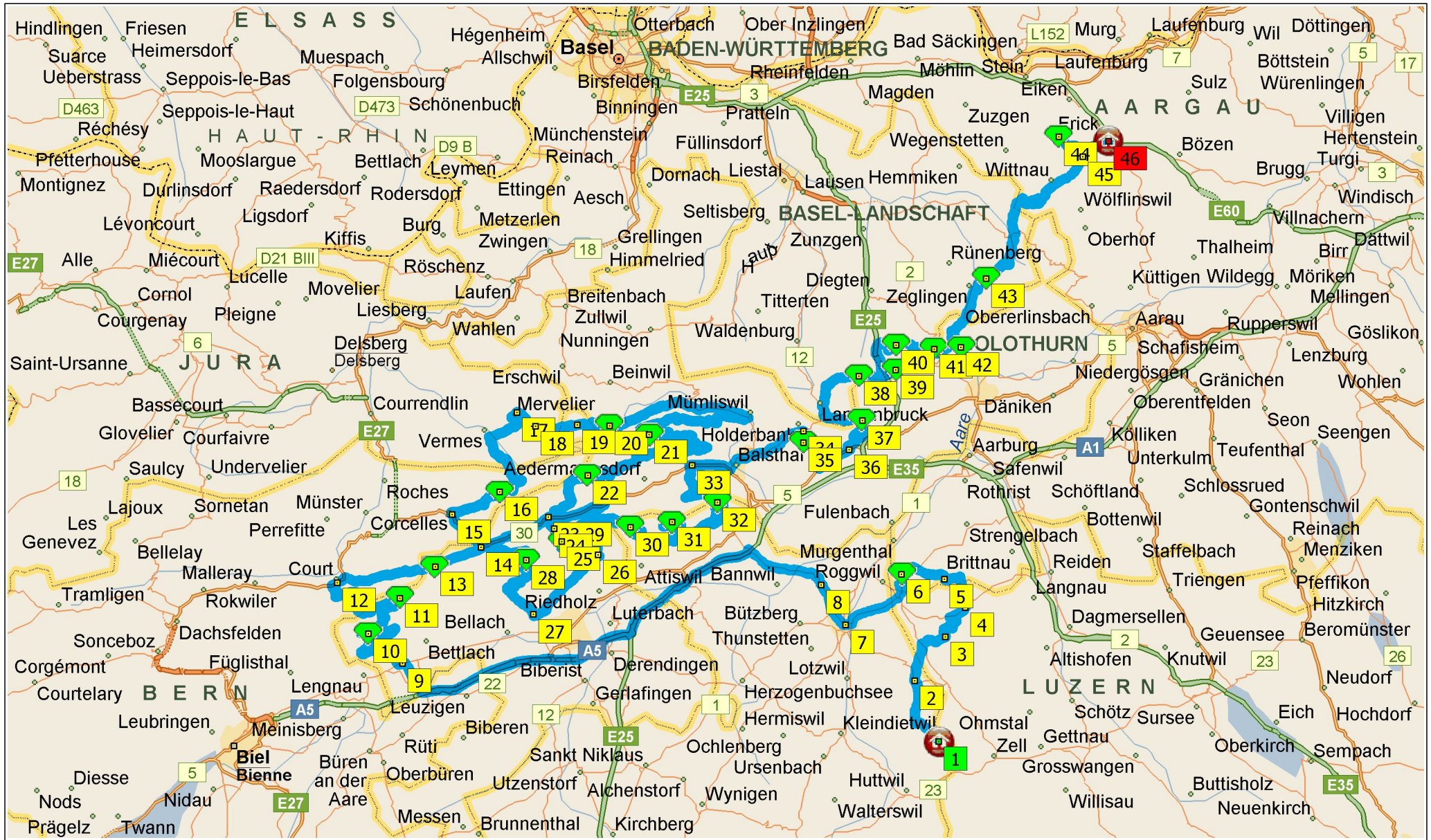


# 04. Tag Gondiswil - Frick

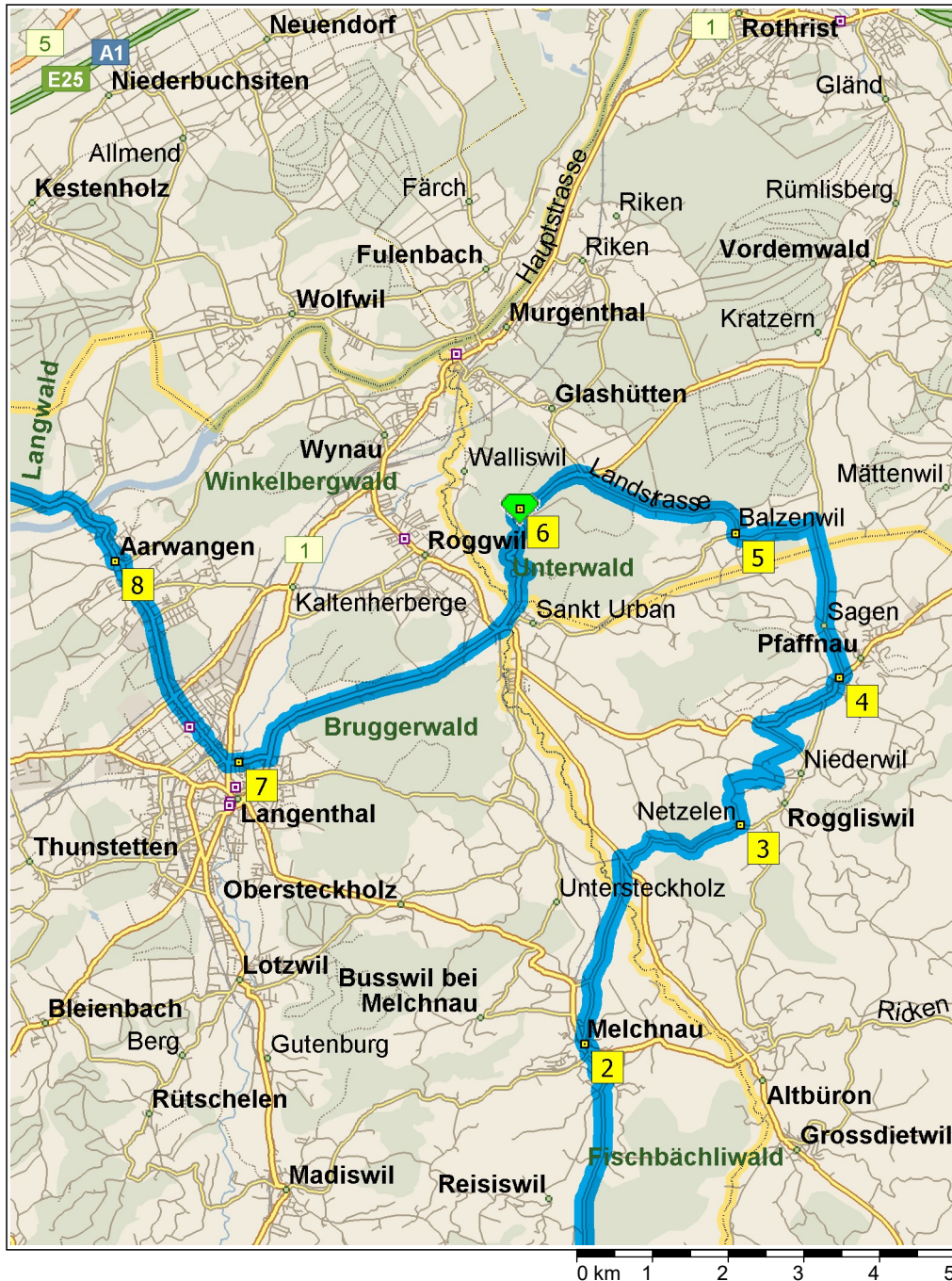
304.7 Kilometer; 7 Stunden, 28 Minuten



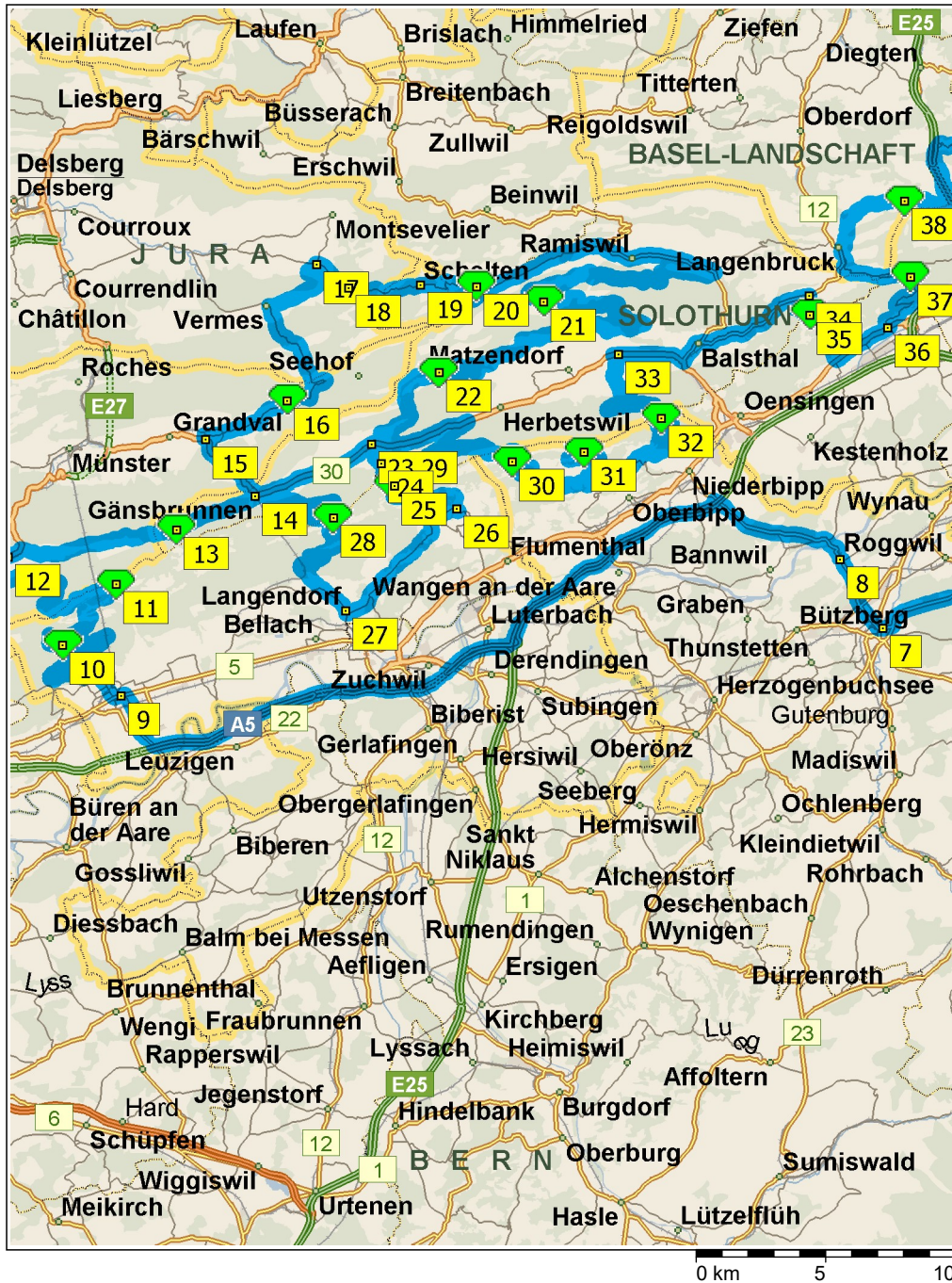
0 km 10 20 30



09:00	0.0 km	<b>1</b> Abfahrt Hotel Rössli / Gondiswil auf Dorf (Nordwest) Teilstrecke 50 m
09:00	0.1 km	Neuer Straßennamen: Ab hier Unterdorf Teilstrecke 0.1 km
09:00	0.2 km	Weiter GERADEAUS auf Melchnastrasse Teilstrecke 0.2 km
09:01	0.3 km	Neuer Straßennamen: Ab hier Brausmatt Teilstrecke 0.7 km
09:02	1.0 km	Weiter GERADEAUS auf örtliche Straße(n) Teilstrecke 1.0 km
09:03	2.0 km	Neuer Straßennamen: Ab hier Dorfstrasse [Laupern] Teilstrecke 0.4 km
09:04	2.5 km	Weiter GERADEAUS auf Dorfstrasse Teilstrecke 1.1 km
09:05	3.6 km	Weiter GERADEAUS auf Dorfstrasse [Matten] Teilstrecke 20 m
09:05	3.6 km	Weiter GERADEAUS auf Dorfstrasse Teilstrecke 1.2 km
09:06	4.8 km	Neuer Straßennamen: Ab hier Hammeggasse Teilstrecke 0.3 km
09:07	5.1 km	RECHTS abbiegen (Nord) auf Dorfstrasse Teilstrecke 0.1 km
09:08	5.3 km	<b>2</b> Bei Melchnau, auf Dorfstrasse (Nordwest) bleiben Teilstrecke 30 m
09:08	5.3 km	RECHTS abbiegen (Nord) auf Berghofstrasse Teilstrecke 2.0 km
09:11	7.3 km	Neuer Straßennamen: Ab hier örtliche Straße(n) Teilstrecke 0.5 km
09:12	7.8 km	RECHTS abbiegen (Süd) auf Unterer Berghof Teilstrecke 60 m
09:12	7.9 km	LINKS abbiegen (Ost) auf örtliche Straße(n) Teilstrecke 0.5 km
09:13	8.4 km	RECHTS halten (Nordost) auf Oberer Berghof Teilstrecke 30 m
09:14	8.4 km	RECHTS halten (Ost) auf örtliche Straße(n) Teilstrecke 0.9 km
09:15	9.4 km	Neuer Straßennamen: Ab hier Netzelen Teilstrecke 0.3 km
09:16	9.7 km	<b>3</b> Bei Netzelen, auf Netzelen (Nord) bleiben Teilstrecke 0.1 km
09:16	9.8 km	Neuer Straßennamen: Ab hier örtliche Straße(n) Teilstrecke 0.4 km
09:17	10.2 km	LINKS halten (Nord) auf örtliche Straße(n) Teilstrecke 0.1 km
09:17	10.3 km	RECHTS abbiegen (Ost) auf Dürlef Teilstrecke 0.6 km
09:18	10.9 km	LINKS abbiegen (Nord) auf örtliche Straße(n) Teilstrecke 80 m
09:19	11.0 km	LINKS abbiegen (West) auf örtliche Straße(n) Teilstrecke 0.2 km
09:19	11.2 km	RECHTS abbiegen (Nord) auf örtliche Straße(n) Teilstrecke 0.5 km
09:19	11.8 km	LINKS abbiegen (West) auf örtliche Straße(n) Teilstrecke 0.5 km



- 09:20 12.3 km RECHTS abbiegen (Ost) auf örtliche Straße(n) Teilstrecke 0.4 km
- 09:20 12.6 km Weiter GERADEAUS auf Buttenried [Steinacher] Teilstrecke 0.4 km
- 09:20 13.1 km Neuer Straßenname: Ab hier Steinacher Teilstrecke 0.3 km
- 09:21 13.4 km Neuer Straßenname: Ab hier Dorfstrasse Teilstrecke 0.2 km
- 09:21 13.6 km **4** Bei Pfaffnau, auf Dorfstrasse (Ost) bleiben Teilstrecke 60 m
- 09:21 13.6 km LINKS abbiegen (Nord) auf Sagenstrasse [Alte Post] Teilstrecke 0.7 km
- 09:23 14.3 km Weiter GERADEAUS auf Sagenstrasse Teilstrecke 1.1 km
- 09:24 15.4 km Neuer Straßenname: Ab hier örtliche Straße(n) Teilstrecke 0.3 km
- 09:25 15.8 km LINKS abbiegen (Südwest) auf örtliche Straße(n) Teilstrecke 0.3 km
- 09:25 16.1 km Neuer Straßenname: Ab hier Landstrasse Teilstrecke 0.8 km
- 09:26 16.9 km **5** Bei Balzenwil1, auf Landstrasse (Nord) bleiben Teilstrecke 2.3 km
- 09:28 19.2 km LINKS abbiegen (West) auf Zofingerstrasse Teilstrecke 40 m
- 09:29 19.2 km Neuer Straßenname: Ab hier örtliche Straße(n) Teilstrecke 1.0 km
- 09:30 20.2 km **6** Bei Unterwald / Bowald, auf örtliche Straße(n) (West) bleiben Teilstrecke 70 m
- 09:30 20.3 km LINKS halten (Süd) auf örtliche Straße(n) Teilstrecke 1.7 km
- 09:31 22.0 km Neuer Straßenname: Ab hier Kantonsstrasse Teilstrecke 0.4 km
- 09:31 22.4 km RECHTS abbiegen (West) auf Sankt Urbanstrasse Teilstrecke 60 m
- 09:31 22.4 km Weiter GERADEAUS auf Moosstrasse Teilstrecke 1.5 km
- 09:32 23.9 km Neuer Straßenname: Ab hier Sankt Urbanstrasse Teilstrecke 2.2 km
- 09:34 26.1 km RECHTS abbiegen (West) auf Waldhofstrasse Teilstrecke 0.4 km
- 09:35 26.5 km **7** Bei Langenthal, auf Waldhofstrasse (West) bleiben Teilstrecke 0.1 km
- 09:35 26.7 km Im Kreisverkehr die Ausfahrt ZWEITE in Richtung Aarwangenstrasse Teilstrecke 1.4 km
- 09:37 28.1 km Neuer Straßenname: Ab hier Langenthalstrasse Teilstrecke 1.6 km



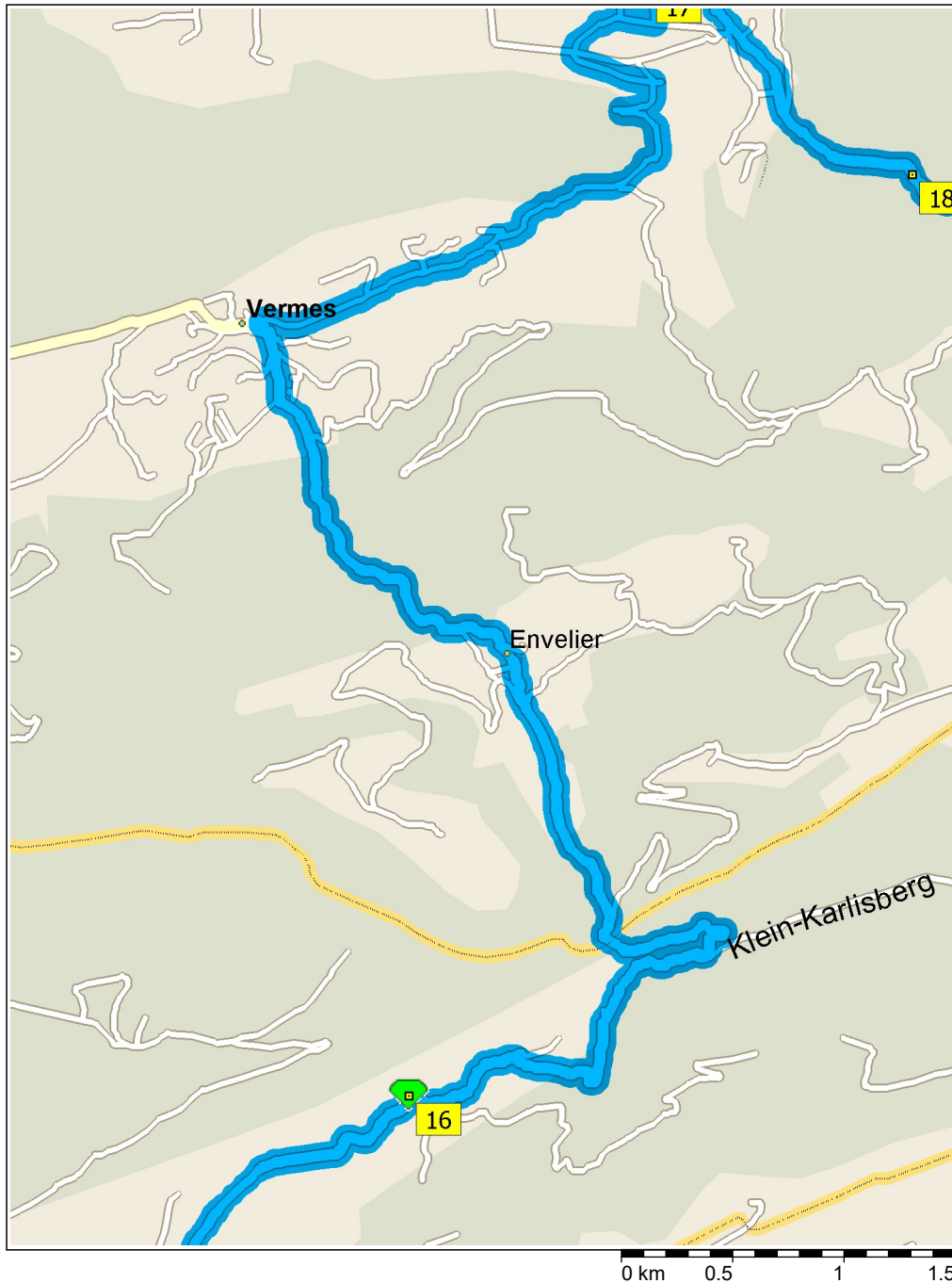
09:39	29.7 km	Im Kreisverkehr die Ausfahrt DRITTE in Richtung Jurastrasse Teilstrecke 0.1 km
09:39	29.8 km	<b>8</b> Bei Aarwangen, auf Jurastrasse (Nordwest) bleiben Teilstrecke 1.3 km
09:41	31.1 km	Neuer Straßenname: Ab hier Kleben Teilstrecke 0.2 km
09:41	31.3 km	Weiter GERADEAUS auf örtliche Straße(n) Teilstrecke 1.0 km
09:42	32.3 km	Neuer Straßenname: Ab hier Jurastrasse Teilstrecke 0.6 km
09:42	32.9 km	Neuer Straßenname: Ab hier Aarwangenstrasse Teilstrecke 2.2 km
09:44	35.1 km	Neuer Straßenname: Ab hier Holzhäusernstrasse Teilstrecke 0.5 km
09:45	35.6 km	LINKS abbiegen (Südwest) auf Auffahrt Teilstrecke 0.1 km Richtung Biel / Bern / Solothurn
09:45	35.8 km	Weiter RECHTS, um auf Auffahrt zu bleiben> Teilstrecke 0.2 km
09:45	36.0 km	*Gebührenpflichtige Straße* Auffahren auf E25 [A1] Teilstrecke 9.4 km
09:50	45.4 km	*Gebührenpflichtige Straße* Ausfahrt 41, weiter RECHTS auf Auffahrt [Luterbach] Teilstrecke 0.8 km Richtung A5 / Solothurn / Biel / Bienne
09:50	46.2 km	*Gebührenpflichtige Straße* Neuer Straßenname: Ab hier A5 Teilstrecke 14.0 km
09:58	60.3 km	Ausfahrt 30, weiter RECHTS auf Auffahrt [Grenchen] Teilstrecke 0.4 km Richtung Büren a.A. / Arch / Grenchen
09:59	60.6 km	RECHTS halten (Nordwest) auf örtliche Straße(n) Teilstrecke 20 m
09:59	60.6 km	RECHTS abbiegen (Nordwest) auf Archstrasse Teilstrecke 0.7 km Richtung Flughafen / Grenchen
09:59	61.4 km	Im Kreisverkehr die Ausfahrt ERSTE in Richtung örtliche Straße(n) Teilstrecke 0.2 km
10:00	61.6 km	Weiter GERADEAUS auf Flughafenstrasse Teilstrecke 0.6 km
10:00	62.2 km	LINKS abbiegen, um auf Flughafenstrasse zu bleiben> Teilstrecke 0.4 km
10:01	62.6 km	Neuer Straßenname: Ab hier Leimenstrasse Teilstrecke 0.4 km
10:02	63.0 km	LINKS abbiegen (West) auf 5 [Solothurnstrasse] Teilstrecke 0.2 km



10:03	63.2 km	<b>9</b> Bei Grenchen, auf 5 [Solothurnstrasse] (West) bleiben Teilstrecke 0.3 km
10:03	63.5 km	RECHTS abbiegen (Nord) auf Kirchstrasse Teilstrecke 0.7 km
10:05	64.1 km	LINKS abbiegen (West) auf Schmelzistrasse Teilstrecke 0.4 km
10:06	64.5 km	LINKS abbiegen (West) auf Bergstrasse Teilstrecke 0.6 km
10:08	65.1 km	Neuer Straßennamen: Ab hier örtliche Straße(n) Teilstrecke 6.4 km
10:18	71.6 km	RECHTS halten (Nordwest) auf örtliche Straße(n) Teilstrecke 10 m
10:18	71.6 km	Neuer Straßennamen: Ab hier Grenchenberg Teilstrecke 40 m
10:18	71.6 km	<b>10</b> Bei Stierenberg / Wäsmeli, auf Grenchenberg (West) bleiben Teilstrecke 40 m
10:18	71.7 km	Neuer Straßennamen: Ab hier örtliche Straße(n) Teilstrecke 0.5 km
10:19	72.1 km	RECHTS halten (Nord) auf örtliche Straße(n) Teilstrecke 2.6 km
10:21	74.8 km	Neuer Straßennamen: Ab hier Untergrenchenberg Teilstrecke 0.2 km
10:22	74.9 km	Neuer Straßennamen: Ab hier örtliche Straße(n) Teilstrecke 1.6 km
10:24	76.6 km	RECHTS halten (Nord) auf Obergrenchenberg Teilstrecke 0.1 km
10:25	76.7 km	<b>11</b> Bei Grenchenberg, Oberer, LINKS halten (Nordwest) auf örtliche Straße(n) Teilstrecke 1.6 km
10:27	78.3 km	Neuer Straßennamen: Ab hier Längschwang Teilstrecke 50 m
10:28	78.3 km	Neuer Straßennamen: Ab hier örtliche Straße(n) Teilstrecke 0.6 km
10:30	79.0 km	Neuer Straßennamen: Ab hier Montagne de Montoz [Montoz] Teilstrecke 1.4 km
10:31	80.3 km	Neuer Straßennamen: Ab hier Montoz Teilstrecke 0.8 km
10:32	81.1 km	LINKS halten (Nordost) auf Montoz [Route de Montoz] Teilstrecke 60 m
10:32	81.2 km	Neuer Straßennamen: Ab hier Route de Montoz Teilstrecke 4.0 km
10:36	85.2 km	Neuer Straßennamen: Ab hier Le Petit-Pré [Route de Montoz] Teilstrecke 0.2 km
10:37	85.3 km	Neuer Straßennamen: Ab hier Route de Montoz Teilstrecke 0.3 km
10:38	85.6 km	LINKS abbiegen (West) auf Rue de la Valle Teilstrecke 0.3 km
10:39	85.8 km	RECHTS abbiegen (Ost) auf E27 [30] Teilstrecke 0.4 km
10:40	86.3 km	<b>12</b> Bei Court1, auf E27 [30] (Nordost) bleiben Teilstrecke 0.6 km



10:40	86.8 km	RECHTS abbiegen (Ost) auf örtliche Straße(n) Teilstrecke 90 m
10:41	86.9 km	Neuer Straßenname: Ab hier Route de Chaluet Teilstrecke 1.0 km
10:43	88.0 km	Neuer Straßenname: Ab hier örtliche Straße(n) Teilstrecke 2.4 km
10:46	90.3 km	LINKS halten (Ost) auf örtliche Straße(n) Teilstrecke 1.0 km
10:47	91.4 km	LINKS halten (Ost) auf Le Chaluet Teilstrecke 1.0 km
10:48	92.4 km	Neuer Straßenname: Ab hier Binzstrasse Teilstrecke 0.8 km
10:49	93.1 km	Neuer Straßenname: Ab hier Binzberg [Binzstrasse] Teilstrecke 0.1 km
10:50	93.3 km	<b>13</b> Bei Binzberg, Neuer Straßenname: Ab hier Binzstrasse Teilstrecke 3.2 km
10:52	96.5 km	RECHTS halten (Ost) auf Binzstrasse [Schmelzihof] und anschließend sofort LINKS abbiegen (Nord) auf 30 [Hauptstrasse] Teilstrecke 0.2 km
10:53	96.7 km	<b>14</b> Bei Gännsbrunnen, auf 30 [Hauptstrasse] (Nord) bleiben Teilstrecke 3.1 km
10:56	99.8 km	<b>15</b> Bei Crémines, auf 30 [Champ du Moulin] (West) bleiben Teilstrecke 70 m
10:56	99.9 km	RECHTS abbiegen (Nord) auf Les Rouges-Terres [Rue du Collège] Teilstrecke 0.1 km
10:57	100.0 km	Neuer Straßenname: Ab hier Haut du Village [Rue du Collège] Teilstrecke 30 m
10:58	100.1 km	RECHTS halten (Ost) auf Route de Corcelles [Samuel Gobat] Teilstrecke 0.5 km
10:59	100.5 km	Weiter GERADEAUS auf Route de Corcelles Teilstrecke 0.3 km
10:59	100.8 km	Neuer Straßenname: Ab hier örtliche Straße(n) Teilstrecke 20 m
11:00	100.8 km	Weiter GERADEAUS auf Clos La Jus [La Fin-Dedos] Teilstrecke 0.3 km
11:00	101.1 km	RECHTS halten (Ost) auf Route Principale [Verger Dedos] Teilstrecke 80 m
11:01	101.2 km	Weiter GERADEAUS auf Route Principale Teilstrecke 0.2 km
11:01	101.3 km	Neuer Straßenname: Ab hier La Grosse Seigne [Route Principale] Teilstrecke 0.3 km
11:02	101.6 km	Neuer Straßenname: Ab hier Les Quemines Teilstrecke 0.5 km
11:03	102.1 km	Neuer Straßenname: Ab hier örtliche Straße(n) Teilstrecke 1.8 km



11:05	103.9 km	<b>16</b> Bei Pâturage Derrière / La Hauteur, auf örtliche Straße(n) (Ost) bleiben Teilstrecke 0.6 km
11:06	104.5 km	RECHTS halten (Ost) auf örtliche Straße(n) Teilstrecke 1.0 km
11:06	105.5 km	Neuer Straßenname: Ab hier Schmittli Teilstrecke 0.3 km
11:07	105.8 km	Weiter GERADEAUS auf örtliche Straße(n) Teilstrecke 40 m
11:08	105.8 km	RECHTS halten (Ost) auf Grändel Teilstrecke 0.8 km
11:09	106.6 km	Neuer Straßenname: Ab hier örtliche Straße(n) Teilstrecke 0.1 km
11:09	106.8 km	Weiter GERADEAUS auf La Rossmatte Teilstrecke 0.2 km
11:10	106.9 km	Neuer Straßenname: Ab hier örtliche Straße(n) Teilstrecke 0.6 km
11:11	107.5 km	Neuer Straßenname: Ab hier Le Verrier Teilstrecke 0.2 km
11:12	107.7 km	Neuer Straßenname: Ab hier örtliche Straße(n) Teilstrecke 0.2 km
11:12	107.9 km	Weiter GERADEAUS auf Envelier Teilstrecke 0.2 km
11:13	108.1 km	Neuer Straßenname: Ab hier Bas Denvelier [Envelier] Teilstrecke 0.1 km
11:14	108.2 km	Weiter GERADEAUS auf Envelier Teilstrecke 0.3 km
11:14	108.5 km	Neuer Straßenname: Ab hier örtliche Straße(n) Teilstrecke 1.3 km
11:16	109.8 km	Neuer Straßenname: Ab hier Au Sacy [Haut du Village] Teilstrecke 0.3 km
11:17	110.1 km	RECHTS halten (Nord) auf Champ Juan [Haut du Village] Teilstrecke 0.2 km
11:18	110.3 km	Weiter GERADEAUS auf Haut du Village [Route Principale] Teilstrecke 90 m
11:18	110.4 km	Weiter GERADEAUS auf Bas du Village [Route Principale] Teilstrecke 70 m
11:19	110.4 km	RECHTS abbiegen (Nordost) auf Bas du Village [La Rivatte] Teilstrecke 0.1 km
11:19	110.6 km	Neuer Straßenname: Ab hier Clos Grandgarde [Route de Mervelier] Teilstrecke 0.1 km
11:20	110.7 km	Neuer Straßenname: Ab hier Route de Mervelier Teilstrecke 0.3 km
11:21	111.0 km	Neuer Straßenname: Ab hier Aux Combes [Route de Mervelier] Teilstrecke 0.3 km
11:22	111.3 km	Neuer Straßenname: Ab hier Route de Mervelier Teilstrecke 1.2 km



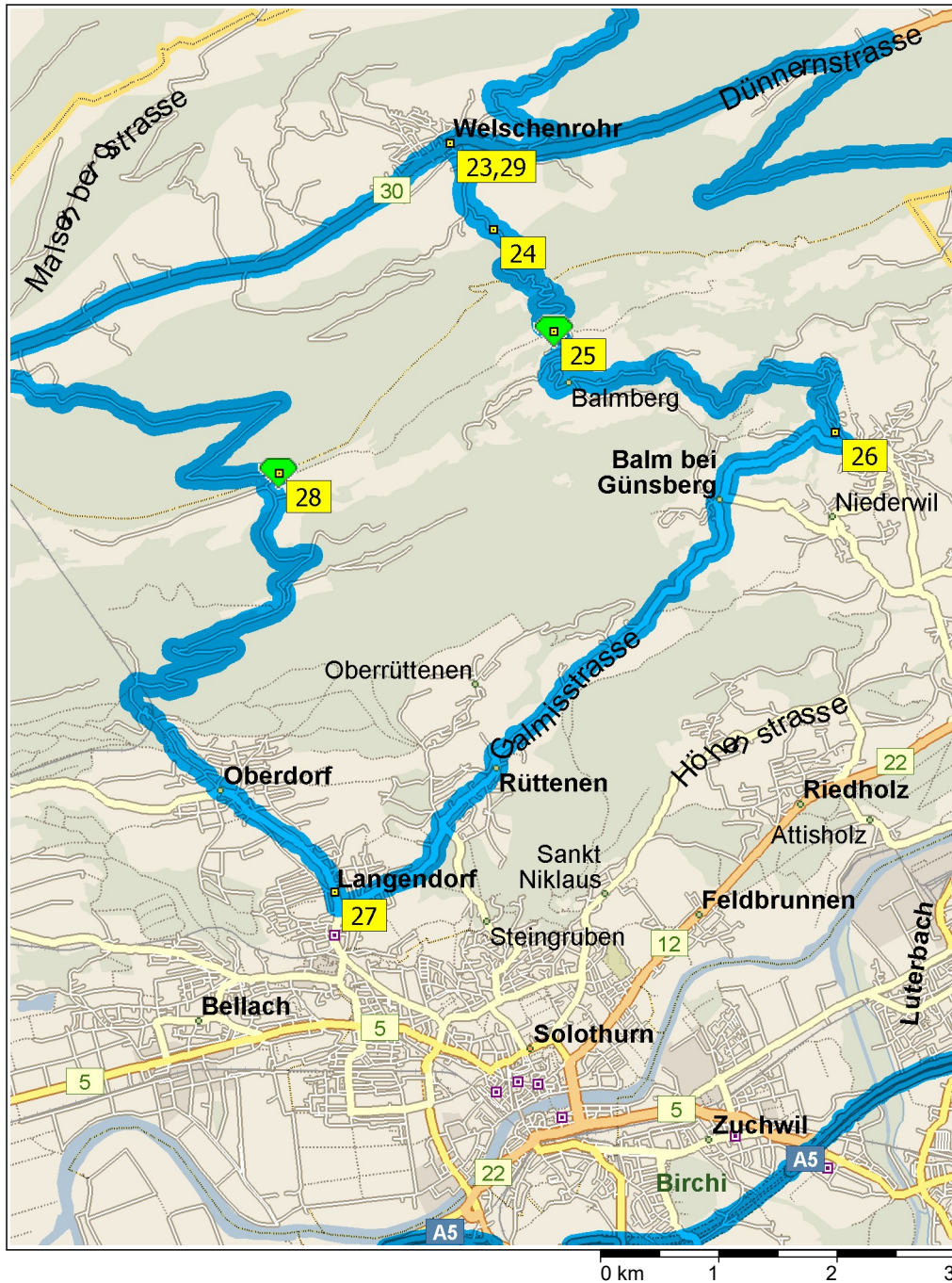
11:25	112.5 km	Neuer Straßenname: Ab hier örtliche Straße(n) Teilstrecke 0.4 km
11:26	112.9 km	RECHTS abbiegen (Ost) auf örtliche Straße(n) Teilstrecke 0.3 km
11:26	113.2 km	LINKS abbiegen (West) auf örtliche Straße(n) Teilstrecke 0.9 km
11:28	114.0 km	LINKS abbiegen (Nord) auf örtliche Straße(n) Teilstrecke 0.1 km
11:29	114.1 km	Neuer Straßenname: Ab hier Rue de l'Église Teilstrecke 60 m
11:29	114.2 km	RECHTS abbiegen, um auf Rue de l'Église zu bleiben> Teilstrecke 60 m
11:29	114.3 km	Weiter GERADEAUS, um auf Rue de l'Église zu bleiben> Teilstrecke 10 m
11:29	114.3 km	<b>17</b> Bei Mervelier, auf Rue de l'Église (Ost) bleiben Teilstrecke 20 m
11:29	114.3 km	RECHTS abbiegen (Ost) auf Route Principale Teilstrecke 0.3 km
11:30	114.6 km	Neuer Straßenname: Ab hier Route de la Scheulte Teilstrecke 1.4 km
11:32	116.0 km	<b>18</b> Bei Route de la Scheulte, auf Route de la Scheulte (Süd) bleiben Teilstrecke 1.2 km
11:33	117.2 km	Neuer Straßenname: Ab hier Le Cerneux sur l'Eau [Route de la Scheulte] Teilstrecke 0.3 km
11:34	117.5 km	Neuer Straßenname: Ab hier Untergarten Teilstrecke 40 m
11:35	117.5 km	Neuer Straßenname: Ab hier örtliche Straße(n) Teilstrecke 1.4 km
11:36	118.9 km	Weiter GERADEAUS auf Hauptstrasse [Scheltenmüli] Teilstrecke 0.1 km
11:37	119.0 km	<b>19</b> Bei Schelten1, auf Hauptstrasse [Scheltenmüli] (Ost) bleiben Teilstrecke 60 m
11:37	119.1 km	Neuer Straßenname: Ab hier örtliche Straße(n) Teilstrecke 1.4 km
11:39	120.5 km	RECHTS halten (Ost) auf Grosse Rotmatt Teilstrecke 0.2 km
11:39	120.7 km	Weiter GERADEAUS auf örtliche Straße(n) Teilstrecke 0.1 km
11:40	120.8 km	Neuer Straßenname: Ab hier Nasenboden Teilstrecke 0.2 km
11:41	121.0 km	Neuer Straßenname: Ab hier örtliche Straße(n) Teilstrecke 1.3 km
11:42	122.3 km	<b>20</b> Bei Scheltenpass, auf örtliche Straße(n) (Süd) bleiben Teilstrecke 1.8 km
11:43	124.1 km	Neuer Straßenname: Ab hier Glashütte [Guldental] Teilstrecke 0.1 km



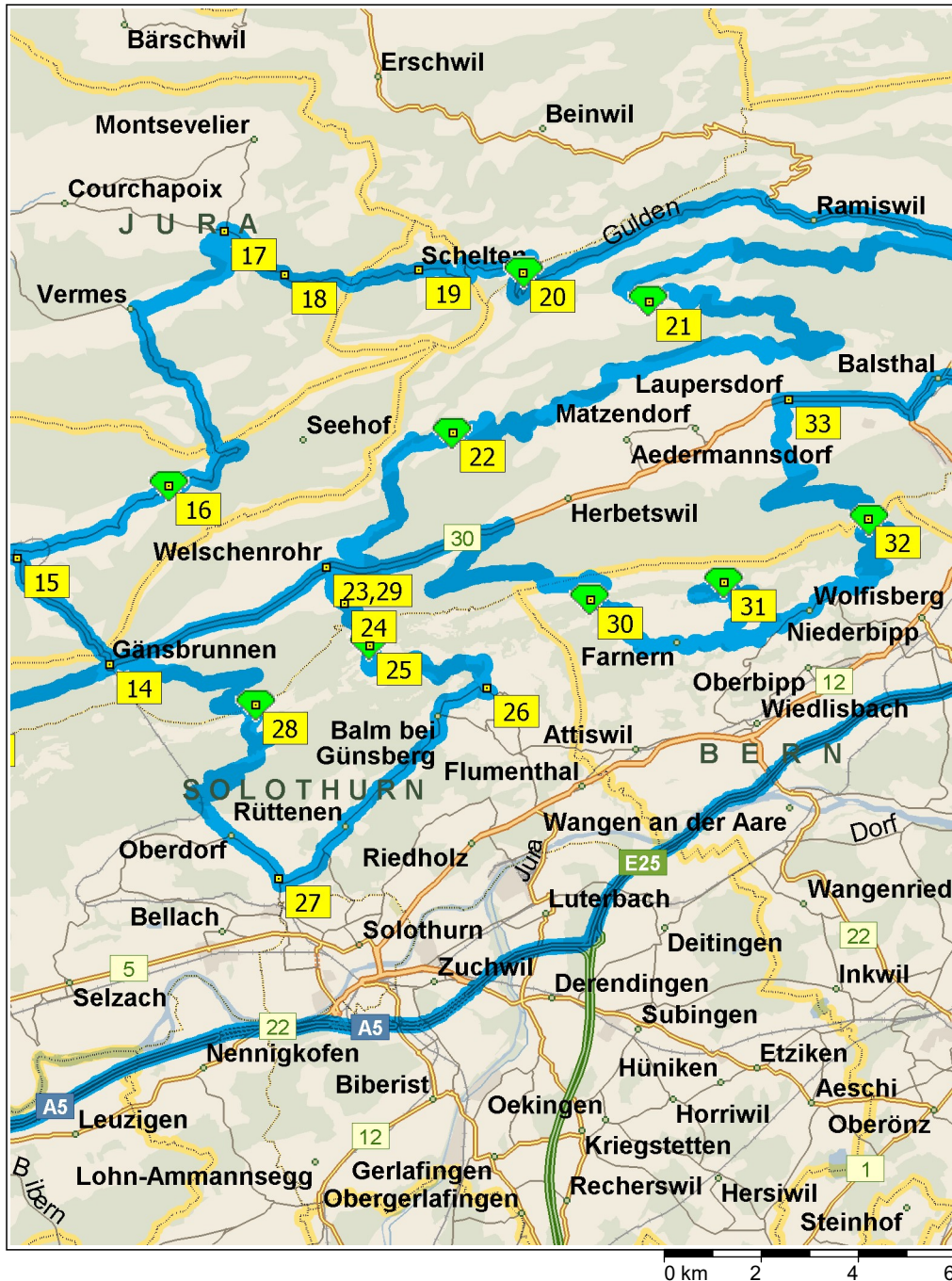
11:44	124.2 km	Neuer Straßenname: Ab hier Guldental Teilstrecke 4.5 km
11:48	128.7 km	Neuer Straßenname: Ab hier Scheltenstrasse Teilstrecke 0.5 km
11:49	129.3 km	RECHTS halten (Süd) auf Passwangstrasse Teilstrecke 1.4 km
11:51	130.7 km	Neuer Straßenname: Ab hier Mühle [Ramiswilerstrasse] Teilstrecke 60 m
11:51	130.7 km	Neuer Straßenname: Ab hier Ramiswilerstrasse Teilstrecke 2.6 km
11:53	133.3 km	Neuer Straßenname: Ab hier Hauptstrasse Teilstrecke 0.2 km
11:54	133.6 km	RECHTS abbiegen (West) auf Brunnersbergstrasse Teilstrecke 1.5 km
11:57	135.1 km	RECHTS halten (Nordwest) auf Brunnersbergstrasse [Förstlen] Teilstrecke 1.8 km
12:00	136.9 km	LINKS halten (West) auf Brunnersbergstrasse Teilstrecke 5.2 km
12:09	142.1 km	Neuer Straßenname: Ab hier Brunnersberg [Brunnersbergstrasse] Teilstrecke 1.0 km
12:12	143.1 km	RECHTS abbiegen (Süd) auf Brunnersberg Teilstrecke 30 m
12:12	143.1 km	<b>21</b> Bei Grosser Brunnersberg, Nord zurück zu Brunnersberg Teilstrecke 30 m
12:12	143.2 km	RECHTS halten (Ost) auf Brunnersberg [Grossbrunnersberg] Teilstrecke 60 m
12:12	143.2 km	Weiter GERADEAUS auf Brunnersberg Teilstrecke 1.5 km
12:14	144.7 km	RECHTS halten (Süd) auf örtliche Straße(n) Teilstrecke 2.1 km
12:19	146.8 km	RECHTS halten (Südost) auf örtliche Straße(n) Teilstrecke 1.1 km
12:21	147.9 km	Neuer Straßenname: Ab hier Brunnersbergstrasse Teilstrecke 0.8 km
12:23	148.7 km	RECHTS abbiegen (Südwest) auf Wissweg Teilstrecke 1.1 km
12:28	149.8 km	Neuer Straßenname: Ab hier örtliche Straße(n) Teilstrecke 0.2 km
12:28	150.0 km	RECHTS abbiegen (Nordwest) auf Schwengiweg Teilstrecke 0.3 km
12:29	150.3 km	LINKS abbiegen (Südwest) auf Erzweg Teilstrecke 0.3 km
12:30	150.6 km	RECHTS abbiegen (Nord) auf Hohlstrasse Teilstrecke 1.6 km
12:32	152.2 km	Neuer Straßenname: Ab hier örtliche Straße(n) Teilstrecke 1.4 km
12:33	153.7 km	Neuer Straßenname: Ab hier Sebli Teilstrecke 50 m
12:34	153.7 km	RECHTS halten (West) auf örtliche Straße(n) Teilstrecke 0.7 km



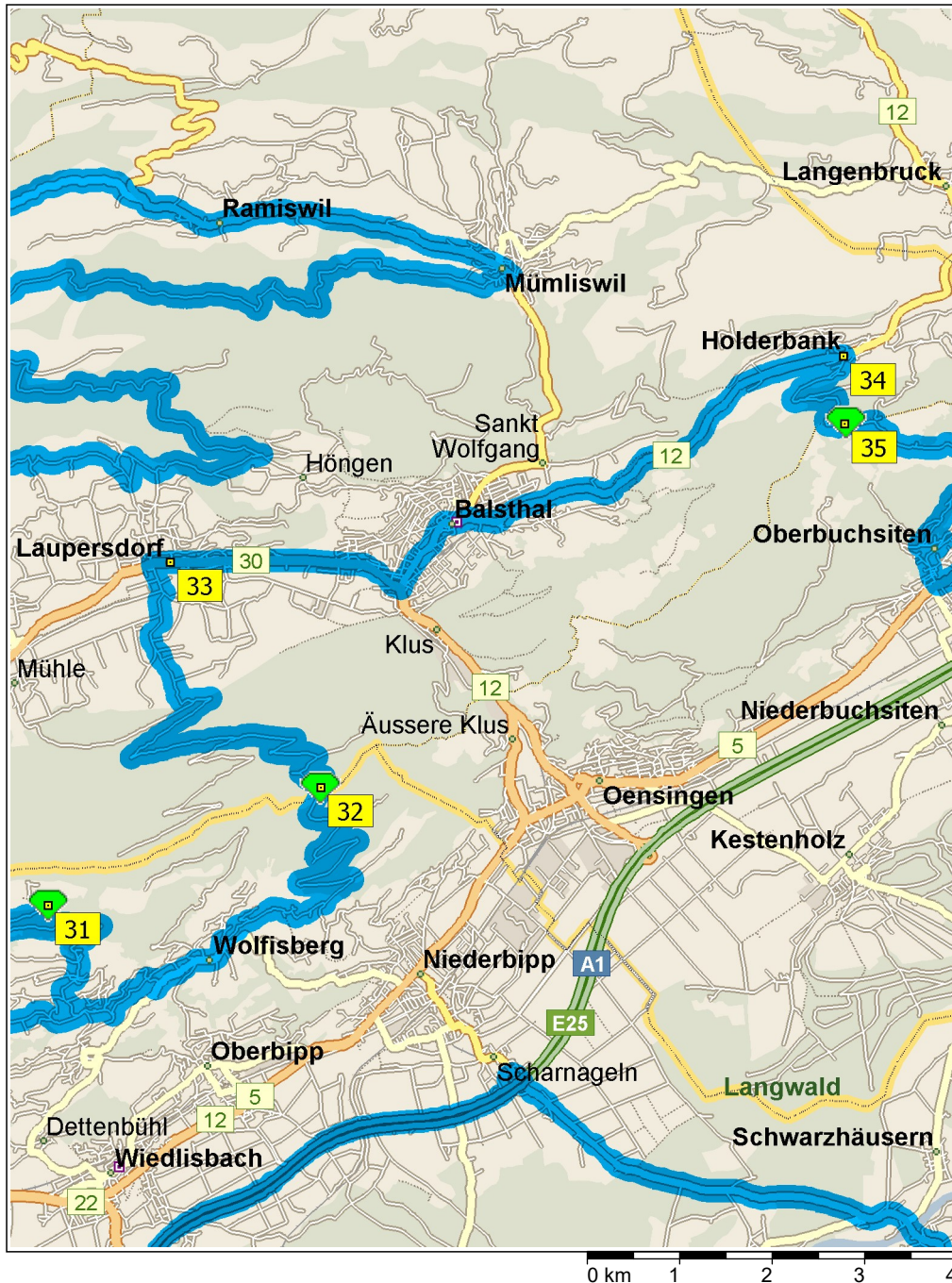
- 12:35 154.5 km LINKS abbiegen (Ost) auf örtliche Straße(n) Teilstrecke 0.9 km
- 12:36 155.3 km RECHTS abbiegen (West) auf Allmendstrasse Teilstrecke 1.9 km
- 12:38 157.2 km RECHTS abbiegen (West) auf örtliche Straße(n) Teilstrecke 0.4 km
- 12:39 157.6 km Neuer Straßenname: Ab hier Wäscheten Teilstrecke 50 m
- 12:39 157.7 km Neuer Straßenname: Ab hier örtliche Straße(n) Teilstrecke 3.0 km
- 12:42 160.6 km Neuer Straßenname: Ab hier Obere Tannmatt Teilstrecke 40 m
- 12:43 160.7 km **22** Bei Obere Tannmatt, auf Obere Tannmatt (West) bleiben Teilstrecke 40 m
- 12:43 160.7 km Neuer Straßenname: Ab hier örtliche Straße(n) Teilstrecke 0.4 km
- 12:43 161.1 km LINKS halten (Südwest) auf örtliche Straße(n) Teilstrecke 3.4 km
- 12:46 164.5 km RECHTS halten (West) auf örtliche Straße(n) Teilstrecke 0.7 km
- 12:47 165.2 km RECHTS halten (Südost) auf örtliche Straße(n) Teilstrecke 0.9 km
- 12:48 166.1 km RECHTS abbiegen (West) auf 30 [Hauptstrasse] Teilstrecke 0.7 km
- 12:49 166.8 km **23** Bei Welschenrohr, LINKS abbiegen (Süd) auf Balmbergstrasse Teilstrecke 0.4 km
- 12:50 167.2 km Neuer Straßenname: Ab hier örtliche Straße(n) Teilstrecke 0.2 km
- 12:50 167.4 km LINKS abbiegen (Ost) auf Schattenberg Teilstrecke 0.4 km
- 12:51 167.7 km **24** Bei Schattenberg, auf Schattenberg (Ost) bleiben Teilstrecke 0.1 km
- 12:52 167.8 km Neuer Straßenname: Ab hier örtliche Straße(n) Teilstrecke 1.0 km
- 12:55 168.8 km RECHTS halten (Südwest) auf örtliche Straße(n) Teilstrecke 0.9 km
- 12:56 169.8 km **25** Bei Balmberg, auf örtliche Straße(n) (Südost) bleiben Teilstrecke 0.1 km
- 12:56 169.9 km Weiter GERADEAUS auf Oberbalmberg Teilstrecke 0.1 km
- 12:57 170.0 km Weiter GERADEAUS auf örtliche Straße(n) Teilstrecke 0.1 km
- 12:58 170.2 km Neuer Straßenname: Ab hier Balmberg Teilstrecke 0.1 km
- 12:58 170.3 km Neuer Straßenname: Ab hier örtliche Straße(n) Teilstrecke 0.3 km
- 12:59 170.6 km Neuer Straßenname: Ab hier Mittlerbalmberg Teilstrecke 0.1 km
- 13:00 170.7 km Neuer Straßenname: Ab hier Vorderbalmberg Teilstrecke 0.4 km



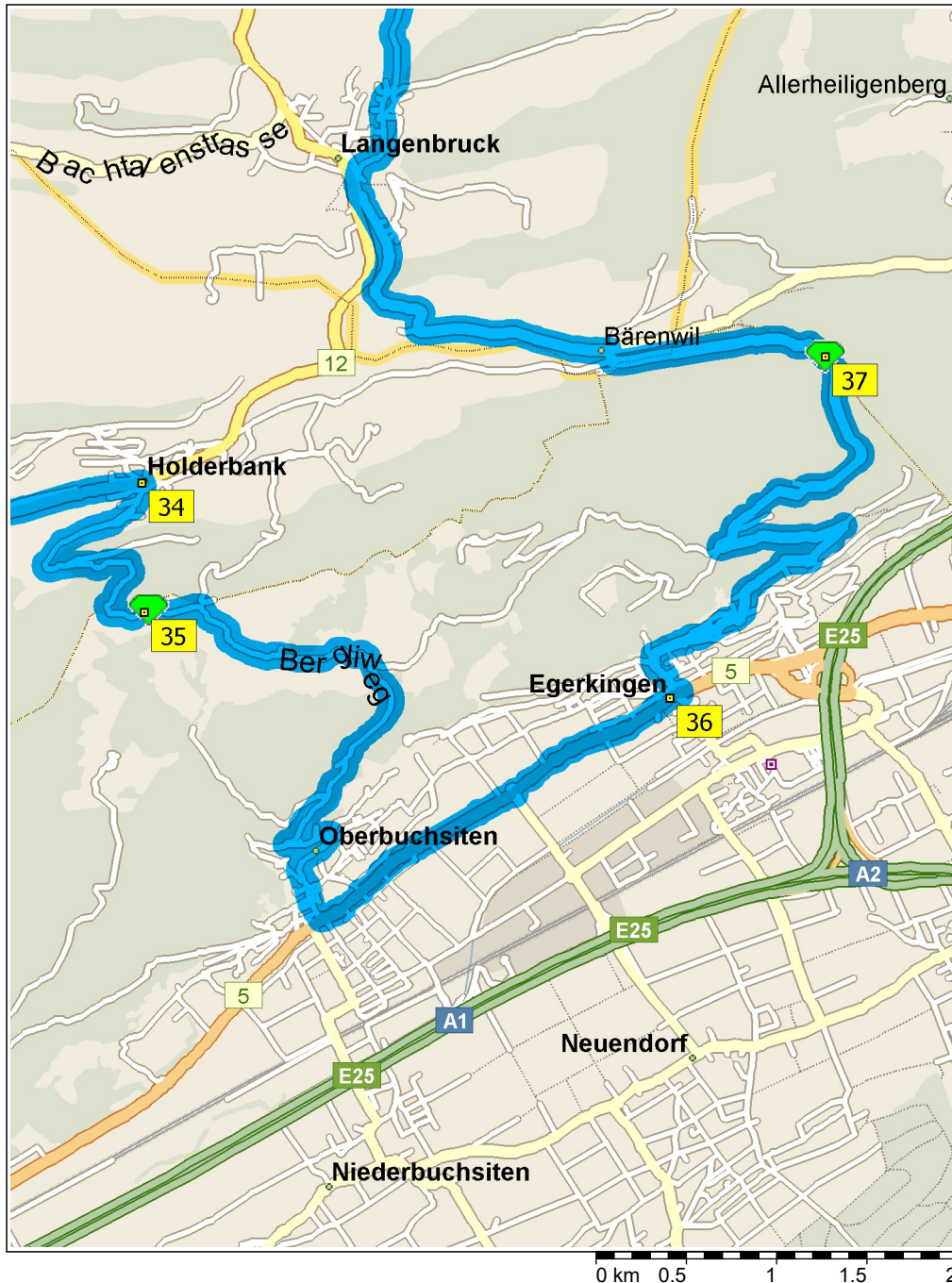
13:01	171.1 km	Neuer Straßenname: Ab hier örtliche Straße(n) Teilstrecke 0.1 km
13:01	171.2 km	Neuer Straßenname: Ab hier Balmbergstrasse Teilstrecke 2.4 km
13:04	173.6 km	RECHTS halten (Süd) auf Balmbergstrasse [Dälen] Teilstrecke 0.1 km
13:04	173.8 km	RECHTS halten (West) auf Balmbergstrasse Teilstrecke 0.4 km
13:05	174.2 km	<b>26</b> Bei Günsberg, auf Balmbergstrasse (Südost) bleiben Teilstrecke 0.1 km
13:05	174.3 km	RECHTS abbiegen (West) auf Balmbergstrasse [Balmstrasse] Teilstrecke 0.2 km
13:05	174.5 km	Neuer Straßenname: Ab hier Balmstrasse Teilstrecke 0.9 km
13:06	175.3 km	Neuer Straßenname: Ab hier Hauptstrasse Teilstrecke 1.3 km
13:08	176.6 km	Neuer Straßenname: Ab hier örtliche Straße(n) Teilstrecke 0.5 km
13:09	177.1 km	Neuer Straßenname: Ab hier Galmisstrasse Teilstrecke 0.4 km
13:10	177.5 km	Weiter GERADEAUS auf Galmisstrasse [Galmis] Teilstrecke 0.5 km
13:10	178.0 km	Weiter GERADEAUS auf Galmisstrasse Teilstrecke 0.9 km
13:11	178.9 km	Neuer Straßenname: Ab hier Hauptstrasse Teilstrecke 0.8 km
13:13	179.7 km	RECHTS halten (Süd) auf Rüttenenstrasse Teilstrecke 1.2 km
13:15	180.9 km	RECHTS abbiegen (Nord) auf Weissensteinstrasse Teilstrecke 0.1 km
13:16	181.0 km	<b>27</b> Bei Langendorf, auf Weissensteinstrasse (Nord) bleiben Teilstrecke 1.2 km
13:17	182.2 km	Neuer Straßenname: Ab hier Dorfplatz [Weissensteinstrasse] Teilstrecke 50 m
13:18	182.2 km	Neuer Straßenname: Ab hier Weissensteinstrasse Teilstrecke 1.0 km
13:20	183.2 km	Neuer Straßenname: Ab hier örtliche Straße(n) Teilstrecke 0.1 km
13:20	183.3 km	Weiter GERADEAUS auf Weissensteinstrasse Teilstrecke 0.3 km
13:21	183.6 km	Neuer Straßenname: Ab hier örtliche Straße(n) Teilstrecke 3.0 km
13:24	186.6 km	LINKS halten (Nord) auf örtliche Straße(n) Teilstrecke 0.6 km
13:24	187.2 km	LINKS halten (Nordwest) auf örtliche Straße(n) Teilstrecke 0.8 km
13:25	187.9 km	Neuer Straßenname: Ab hier Weissenstein Teilstrecke 0.1 km
13:26	188.1 km	LINKS halten (Nord) auf örtliche Straße(n) Teilstrecke 0.1 km



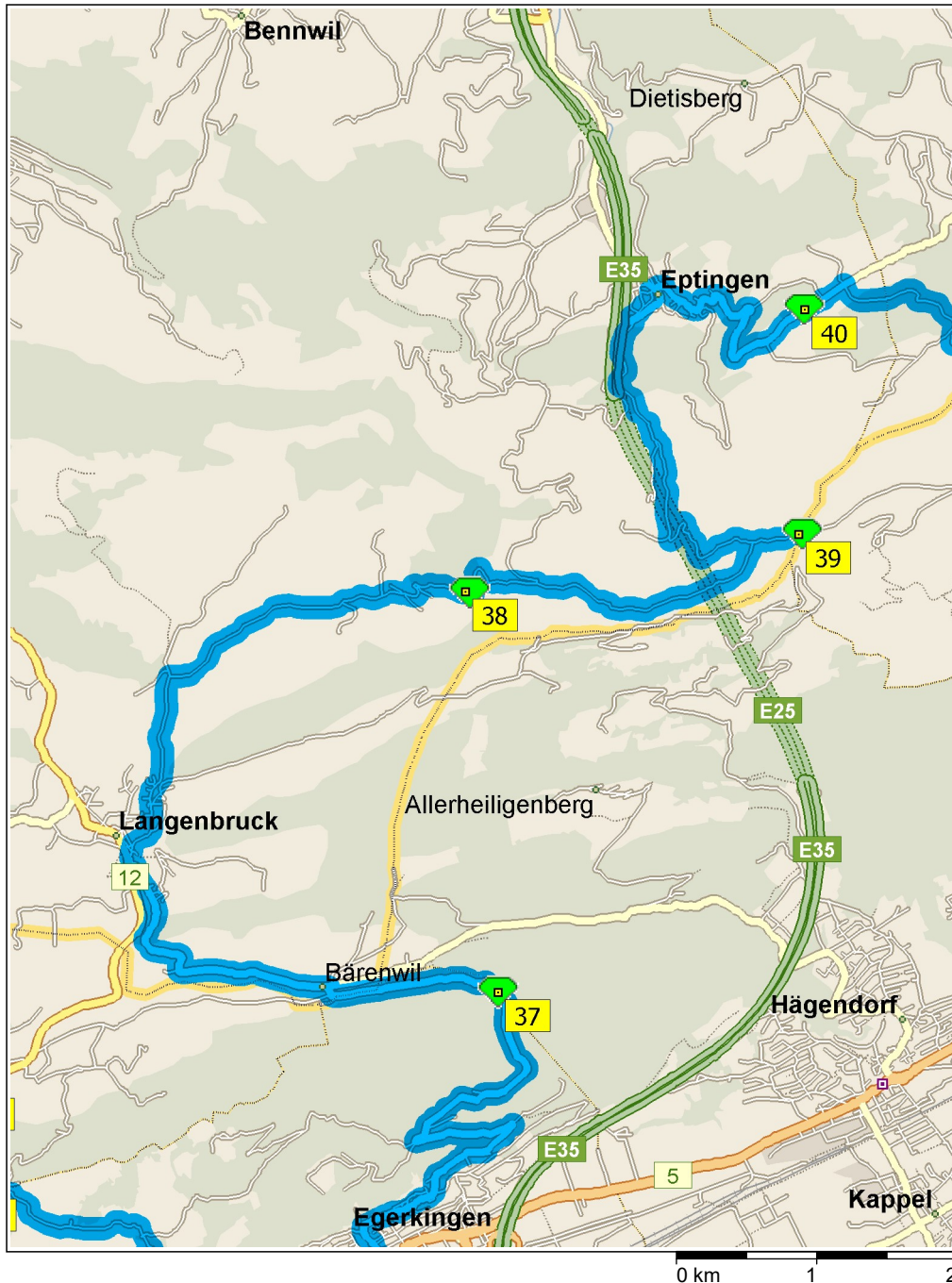
- 13:26 188.2 km RECHTS halten (Nord) auf örtliche Straße(n) Teilstrecke 0.2 km
- 13:26 188.3 km **28** Bei Weissenstein, auf örtliche Straße(n) (West) bleiben Teilstrecke 4.9 km
- 13:30 193.2 km RECHTS abbiegen (Ost) auf 30 [Hauptstrasse] Teilstrecke 4.7 km
- 13:35 198.0 km **29** Bei Welschenrohr, auf 30 [Hauptstrasse] (Ost) bleiben Teilstrecke 3.9 km
- 13:38 201.9 km RECHTS abbiegen (Süd) auf örtliche Straße(n) Teilstrecke 4.6 km
- 13:42 206.5 km RECHTS halten (Ost) auf örtliche Straße(n) Teilstrecke 20 m
- 13:42 206.5 km RECHTS halten (Süd) auf örtliche Straße(n) Teilstrecke 0.2 km
- 13:42 206.7 km LINKS halten (Ost) auf örtliche Straße(n) Teilstrecke 0.9 km
- 13:43 207.6 km RECHTS halten (Ost) auf örtliche Straße(n) Teilstrecke 0.4 km
- 13:44 208.0 km RECHTS halten (Süd) auf örtliche Straße(n) Teilstrecke 0.5 km
- 13:44 208.5 km **30** Bei Bättlerchuchi, auf örtliche Straße(n) (Ost) bleiben Teilstrecke 1.3 km
- 13:45 209.8 km LINKS halten (Süd) auf örtliche Straße(n) Teilstrecke 0.4 km
- 13:45 210.2 km Neuer Straßennamen: Ab hier Schmiedenmattstrasse Teilstrecke 0.8 km
- 13:47 211.0 km Neuer Straßennamen: Ab hier Dorfstrasse Teilstrecke 1.2 km
- 13:49 212.2 km Neuer Straßennamen: Ab hier Farnenstrasse Teilstrecke 1.0 km
- 13:50 213.2 km LINKS abbiegen (West) auf Schorenstrasse Teilstrecke 2.4 km
- 13:53 215.6 km Neuer Straßennamen: Ab hier örtliche Straße(n) Teilstrecke 1.0 km
- 13:55 216.6 km **31** Bei Hinteregg, Südwest zurück zu örtliche Straße(n) Teilstrecke 1.0 km
- 13:55 217.6 km Neuer Straßennamen: Ab hier Schorenstrasse Teilstrecke 2.4 km
- 13:58 220.0 km LINKS halten (Nordost) auf Farnenstrasse Teilstrecke 0.4 km
- 13:59 220.4 km LINKS abbiegen (Nordost) auf Eigenacherweg Teilstrecke 0.6 km
- 14:00 221.0 km RECHTS abbiegen (Südost) auf örtliche Straße(n) Teilstrecke 0.3 km
- 14:01 221.3 km LINKS abbiegen (Nord) auf Rumisbergstrasse Teilstrecke 0.7 km
- 14:02 221.9 km Neuer Straßennamen: Ab hier Dorfstrasse Teilstrecke 0.3 km
- 14:03 222.2 km LINKS halten (Nord) auf Bergstrasse und anschließend sofort RECHTS abbiegen (Ost) auf Waldengässli Teilstrecke 0.8 km



- 14:05 222.9 km Neuer Straßennamen: Ab hier örtliche Straße(n) Teilstrecke 0.1 km
- 14:06 223.1 km LINKS halten (Südost) auf Walden Teilstrecke 90 m
- 14:07 223.2 km RECHTS abbiegen (Süd) auf örtliche Straße(n) Teilstrecke 0.3 km
- 14:08 223.4 km LINKS halten (Nordost) auf örtliche Straße(n) Teilstrecke 0.2 km
- 14:08 223.6 km LINKS abbiegen (Nordost) auf örtliche Straße(n) Teilstrecke 0.4 km
- 14:10 224.0 km LINKS halten (Nordwest) auf örtliche Straße(n) Teilstrecke 2.0 km
- 14:18 226.0 km RECHTS halten (West) auf örtliche Straße(n) Teilstrecke 0.5 km
- 14:20 226.5 km LINKS halten (Nordost) auf örtliche Straße(n) Teilstrecke 0.3 km
- 14:22 226.8 km LINKS halten (Nordwest) auf örtliche Straße(n) Teilstrecke 0.9 km
- 14:26 227.7 km **32** Bei Burgmätteli, auf örtliche Straße(n) (Nord) bleiben Teilstrecke 0.4 km
- 14:27 228.2 km RECHTS halten (Nord) auf örtliche Straße(n) Teilstrecke 0.1 km
- 14:28 228.3 km Neuer Straßennamen: Ab hier Schwengimatt Teilstrecke 0.1 km
- 14:29 228.4 km Weiter GERADEAUS auf örtliche Straße(n) Teilstrecke 3.5 km
- 14:32 231.9 km Neuer Straßennamen: Ab hier Schwengimatt Teilstrecke 0.3 km
- 14:33 232.2 km Neuer Straßennamen: Ab hier örtliche Straße(n) Teilstrecke 0.2 km
- 14:34 232.4 km Weiter GERADEAUS auf Kienweg Teilstrecke 1.5 km
- 14:36 234.0 km LINKS abbiegen (Nordwest) auf Enerholzstrasse Teilstrecke 0.3 km
- 14:37 234.3 km RECHTS abbiegen (Ost) auf 30 [Thalstrasse] Teilstrecke 0.2 km
- 14:37 234.6 km **33** Bei Laupersdorf, auf 30 [Thalstrasse] (Ost) bleiben Teilstrecke 2.6 km
- 14:40 237.1 km Im Kreisverkehr die Ausfahrt ZWEITE in Richtung 12 [Lindenallee] Teilstrecke 6.0 km
- 14:46 243.1 km **34** Bei Holderbank 1, RECHTS abbiegen (Süd) auf Tiefmattstrasse Teilstrecke 40 m
- 14:46 243.2 km Neuer Straßennamen: Ab hier Schattenberg [Tiefmattstrasse] Teilstrecke 60 m
- 14:47 243.2 km Neuer Straßennamen: Ab hier Tiefmattstrasse Teilstrecke 0.7 km
- 14:49 244.0 km Neuer Straßennamen: Ab hier örtliche Straße(n) Teilstrecke 90 m
- 14:49 244.1 km LINKS halten (Ost) auf örtliche Straße(n) Teilstrecke 0.8 km



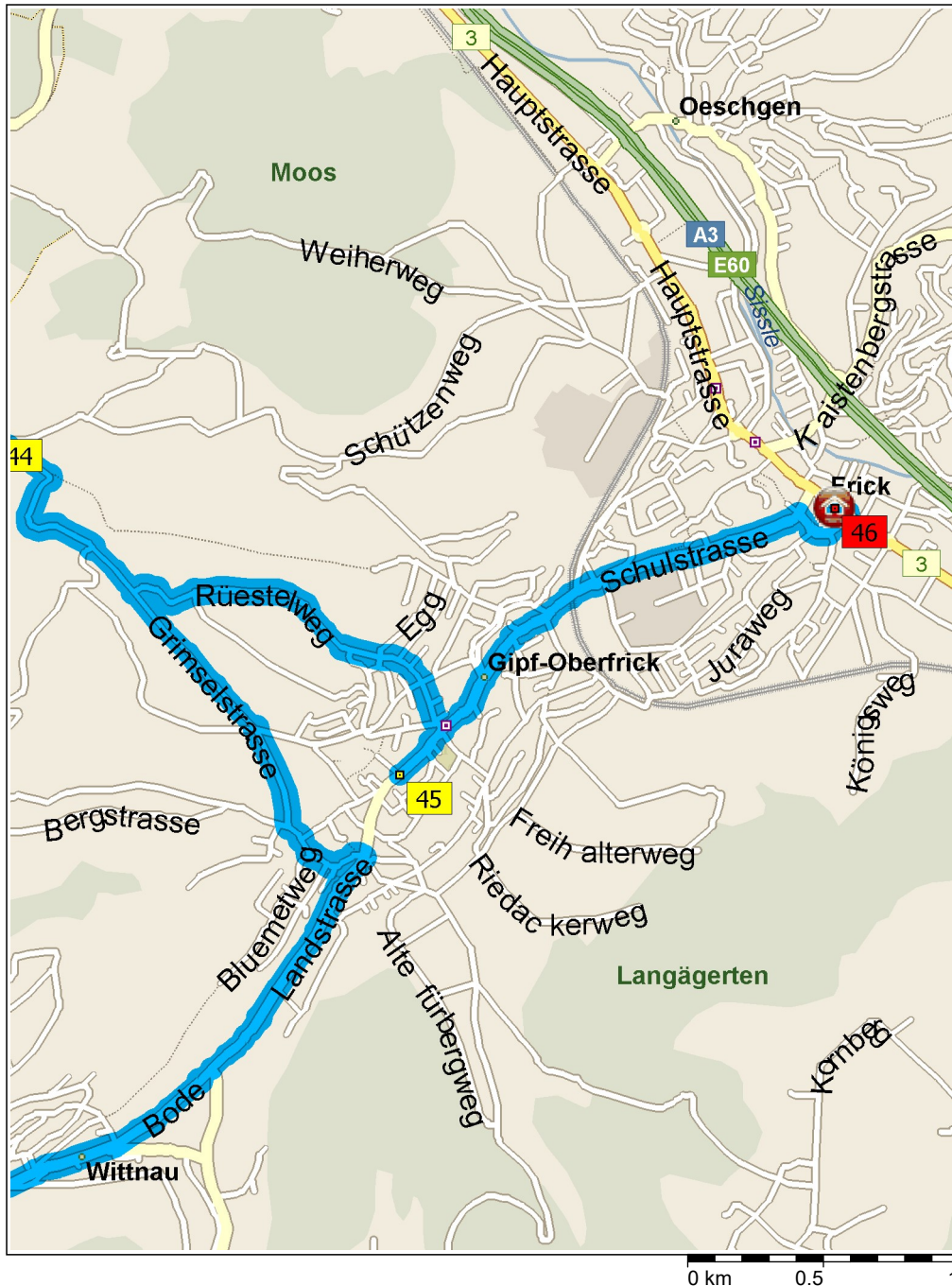
14:52	244.9 km	Neuer Straßenname: Ab hier Tiefmatt Teilstrecke 90 m
14:53	245.0 km	<b>35</b> Bei Tiefmatt, Neuer Straßenname: Ab hier örtliche Straße(n) Teilstrecke 0.9 km
14:54	245.9 km	Weiter GERADEAUS auf Bergliweg Teilstrecke 0.6 km
14:55	246.5 km	Weiter GERADEAUS auf Bergliweg [Bergli] Teilstrecke 10 m
14:55	246.5 km	Weiter GERADEAUS auf Bergliweg Teilstrecke 1.3 km
14:56	247.8 km	LINKS abbiegen (Südost) auf Hannelistrasse Teilstrecke 0.3 km
14:57	248.1 km	RECHTS abbiegen (Süd) auf Hegistrasse Teilstrecke 0.3 km
14:58	248.4 km	Neuer Straßenname: Ab hier Dorfstrasse Teilstrecke 0.3 km
14:59	248.7 km	LINKS abbiegen (Ost) auf 5 [Hauptstrasse] Teilstrecke 2.4 km
15:02	251.1 km	<b>36</b> Bei Egerkingen, auf 5 [Solothurnerstrasse] (Ost) bleiben Teilstrecke 40 m
15:02	251.2 km	Im Kreisverkehr die Ausfahrt DRITTE in Richtung Kornhausplatz Teilstrecke 70 m
15:02	251.2 km	Neuer Straßenname: Ab hier Martinstrasse Teilstrecke 0.2 km
15:03	251.5 km	RECHTS abbiegen (Nord) auf J. M. Rauber-Platz Teilstrecke 20 m
15:03	251.5 km	Neuer Straßenname: Ab hier Vorstadt Teilstrecke 0.5 km
15:05	251.9 km	Neuer Straßenname: Ab hier Geissenbrunnenplatz [Vorstadt] Teilstrecke 30 m
15:05	252.0 km	Neuer Straßenname: Ab hier Fridastrasse [Vorstadt] Teilstrecke 0.2 km
15:06	252.2 km	Weiter GERADEAUS auf Fridastrasse Teilstrecke 0.4 km
15:06	252.6 km	LINKS halten (Ost) auf Fridastrasse [Holzhubel] Teilstrecke 0.3 km
15:07	252.9 km	LINKS abbiegen (West) auf Fridastrasse Teilstrecke 0.9 km
15:08	253.8 km	RECHTS halten (Nord) auf Fridastrasse [Pflegeheim Fridau] Teilstrecke 0.5 km
15:08	254.3 km	RECHTS halten (Ost) auf örtliche Straße(n) Teilstrecke 1.0 km
15:09	255.4 km	<b>37</b> Bei Santelhöchi, auf örtliche Straße(n) (Nordwest) bleiben Teilstrecke 1.1 km
15:10	256.5 km	Neuer Straßenname: Ab hier Bärenwil Teilstrecke 0.2 km
15:11	256.7 km	LINKS abbiegen (West) auf Bärenwil [Bärenwilerstrasse] Teilstrecke 70 m



15:11	256.8 km	Neuer Straßenname: Ab hier Bärenwilerstrasse Teilstrecke 2.1 km
15:14	258.9 km	Weiter RECHTS auf Oskar-Biderstrasse Teilstrecke 0.2 km
15:14	259.0 km	RECHTS abbiegen (Nordost) auf Schöntalstrasse Teilstrecke 1.3 km
15:17	260.4 km	RECHTS abbiegen, um auf Schöntalstrasse zu bleiben> Teilstrecke 0.1 km
15:17	260.5 km	Neuer Straßenname: Ab hier örtliche Straße(n) Teilstrecke 1.3 km
15:18	261.8 km	Neuer Straßenname: Ab hier Kilchzimmer Teilstrecke 0.6 km
15:19	262.5 km	Weiter GERADEAUS auf örtliche Straße(n) Teilstrecke 0.4 km
15:20	262.9 km	<b>38</b> Bei Chilchzimmersattel, Neuer Straßenname: Ab hier Belchenpass Teilstrecke 0.1 km
15:20	263.0 km	Neuer Straßenname: Ab hier örtliche Straße(n) Teilstrecke 0.7 km
15:21	263.7 km	RECHTS halten (Ost) auf örtliche Straße(n) Teilstrecke 1.8 km
15:23	265.4 km	Neuer Straßenname: Ab hier Kall [Ober Kall] Teilstrecke 0.1 km
15:23	265.6 km	RECHTS abbiegen (Ost) auf örtliche Straße(n) Teilstrecke 0.3 km
15:24	265.9 km	<b>39</b> Bei Challhöchi, West zurück zu örtliche Straße(n) Teilstrecke 0.3 km
15:24	266.3 km	Weiter GERADEAUS auf Kall [Kallstrasse] Teilstrecke 0.3 km
15:25	266.5 km	Neuer Straßenname: Ab hier Kallstrasse Teilstrecke 0.7 km
15:26	267.2 km	Weiter GERADEAUS auf Kallstrasse [Neuhaus] Teilstrecke 0.7 km
15:27	267.9 km	Neuer Straßenname: Ab hier Dreier [Kallstrasse] Teilstrecke 0.3 km
15:28	268.2 km	Neuer Straßenname: Ab hier Kallstrasse Teilstrecke 0.8 km
15:29	269.0 km	Neuer Straßenname: Ab hier Leisenstrasse Teilstrecke 0.3 km
15:30	269.3 km	Neuer Straßenname: Ab hier Läuferfingerstrasse Teilstrecke 0.6 km
15:31	269.9 km	Neuer Straßenname: Ab hier örtliche Straße(n) Teilstrecke 0.4 km
15:32	270.3 km	RECHTS halten (Süd) auf örtliche Straße(n) Teilstrecke 0.6 km
15:32	270.9 km	Neuer Straßenname: Ab hier Steinägerten Teilstrecke 90 m
15:33	270.9 km	Weiter GERADEAUS auf örtliche Straße(n) Teilstrecke 0.4 km
15:34	271.3 km	<b>40</b> Bei Laufmatt, auf örtliche Straße(n) (Ost) bleiben Teilstrecke 0.3 km







- |       |          |  |
|-------|----------|--|
| 16:19 | 300.7 km | LINKS abbiegen (Ost) auf örtliche Straße(n) Teilstrecke 0.3 km                 |
| 16:20 | 300.9 km | Neuer Straßenname: Ab hier Rüstelweg Teilstrecke 1.2 km                        |
| 16:22 | 302.1 km | Neuer Straßenname: Ab hier Maiweg [Rüstelweg] Teilstrecke 30 m                 |
| 16:22 | 302.2 km | RECHTS abbiegen (Südwest) auf Landstrasse Teilstrecke 0.2 km                   |
| 16:23 | 302.4 km | <b>45</b> Bei Gipf-Oberfrick, Nordost zurück zu Landstrasse Teilstrecke 1.0 km |
| 16:25 | 303.4 km | Neuer Straßenname: Ab hier Schulstrasse Teilstrecke 1.0 km                     |
| 16:27 | 304.4 km | RECHTS abbiegen (Südost) auf Geissgasse Teilstrecke 0.3 km                     |
| 16:27 | 304.6 km | LINKS abbiegen (Nordwest) auf 3 [Hauptstrasse] Teilstrecke 50 m                |
| 16:28 | 304.7 km | <b>46</b> Ankunft Hotel Adler / Frick  |

## Reiseübersicht

Gesamte Reisekosten	CHF 23.81
Entfernung	304.7 Kilometer
Reisedauer	7 Stunden, 28 Minuten
Fahrzeit	7 Stunden, 28 Minuten
Entfernung (Luftlinie) zwischen allen Haltepunkten	178.8 Kilometer

## Streckenabschnittdetails

Von	Nach	Methode	Entfernung	Fahrzeit
Hotel Rössli / Gondiswil	Melchnau	Schnellste	5.3 Kilometer	8 Minuten
Melchnau	Netzelen	Schnellste	4.5 Kilometer	7 Minuten
Netzelen	Pfaffnau	Schnellste	3.9 Kilometer	5 Minuten
Pfaffnau	Balzenwil1	Schnellste	3.3 Kilometer	5 Minuten
Balzenwil1	Unterwald / Bowald	Schnellste	3.4 Kilometer	3 Minuten
Unterwald / Bowald	Langenthal	Schnellste	6.3 Kilometer	5 Minuten
Langenthal	Aarwangen	Schnellste	3.3 Kilometer	4 Minuten
Aarwangen	Grenchen	Schnellste	33.4 Kilometer	23 Minuten
Grenchen	Stierenberg / Wäsmeli	Schnellste	8.4 Kilometer	15 Minuten
Stierenberg / Wäsmeli	Grenchenberg, Oberer	Schnellste	5.0 Kilometer	6 Minuten
Grenchenberg, Oberer	Court1	Schnellste	9.6 Kilometer	14 Minuten
Court1	Binzberg	Schnellste	7.0 Kilometer	10 Minuten
Binzberg	Gänsbrunnen	Schnellste	3.4 Kilometer	3 Minuten
Gänsbrunnen	Crémines	Schnellste	3.1 Kilometer	2 Minuten
Crémines	Pâturage Derrière / La Hauteur	Schnellste	4.0 Kilometer	9 Minuten
Pâturage Derrière / La Hauteur	Mervelier	Schnellste	10.4 Kilometer	24 Minuten
Mervelier	Route de la Scheulte	Schnellste	1.7 Kilometer	3 Minuten
Route de la Scheulte	Schelten1	Schnellste	3.0 Kilometer	4 Minuten
Schelten1	Scheltenpass	Schnellste	3.3 Kilometer	5 Minuten
Scheltenpass	Grosser Brunnersberg	Schnellste	20.8 Kilometer	29 Minuten
Grosser Brunnersberg	Obere Tannmatt	Schnellste	17.5 Kilometer	30 Minuten
Obere Tannmatt	Welschenrohr	Schnellste	6.1 Kilometer	6 Minuten
Welschenrohr	Schattenberg	Schnellste	0.9 Kilometer	2 Minuten
Schattenberg	Balmberg	Schnellste	2.1 Kilometer	4 Minuten
Balmberg	Günsberg	Schnellste	4.4 Kilometer	8 Minuten
Günsberg	Langendorf	Schnellste	6.8 Kilometer	11 Minuten
Langendorf	Weissenstein	Schnellste	7.3 Kilometer	10 Minuten
Weissenstein	Welschenrohr	Schnellste	9.6 Kilometer	8 Minuten
Welschenrohr	Bättlerchuchi	Schnellste	10.6 Kilometer	9 Minuten
Bättlerchuchi	Hinteregg	Schnellste	8.1 Kilometer	10 Minuten
Hinteregg	Burgmätteli	Schnellste	11.1 Kilometer	30 Minuten
Burgmätteli	Laupersdorf	Schnellste	6.8 Kilometer	11 Minuten
Laupersdorf	Holderbank 1	Schnellste	8.6 Kilometer	8 Minuten
Holderbank 1	Tiefmatt	Schnellste	1.9 Kilometer	6 Minuten
Tiefmatt	Egerkingen	Schnellste	6.1 Kilometer	8 Minuten
Egerkingen	Santelhöchi	Schnellste	4.2 Kilometer	7 Minuten
Santelhöchi	Chilchzimmersattel	Schnellste	7.5 Kilometer	10 Minuten
Chilchzimmersattel	Chalhöchi	Schnellste	3.0 Kilometer	4 Minuten
Chalhöchi	Laufmatt	Schnellste	5.4 Kilometer	9 Minuten
Laufmatt	Hauenstein, Unterer	Schnellste	3.2 Kilometer	3 Minuten
Hauenstein, Unterer	Erlimoos / Froburg	Schnellste	2.5 Kilometer	4 Minuten
Erlimoos / Froburg	Kallhof	Schnellste	6.5 Kilometer	11 Minuten

## Entfernung je Land/Provinz

Bundesland/Provinz	Entfernung	Fahrzeit
Schweiz	304.7 Kilometer	7 Stunden, 28 Minuten