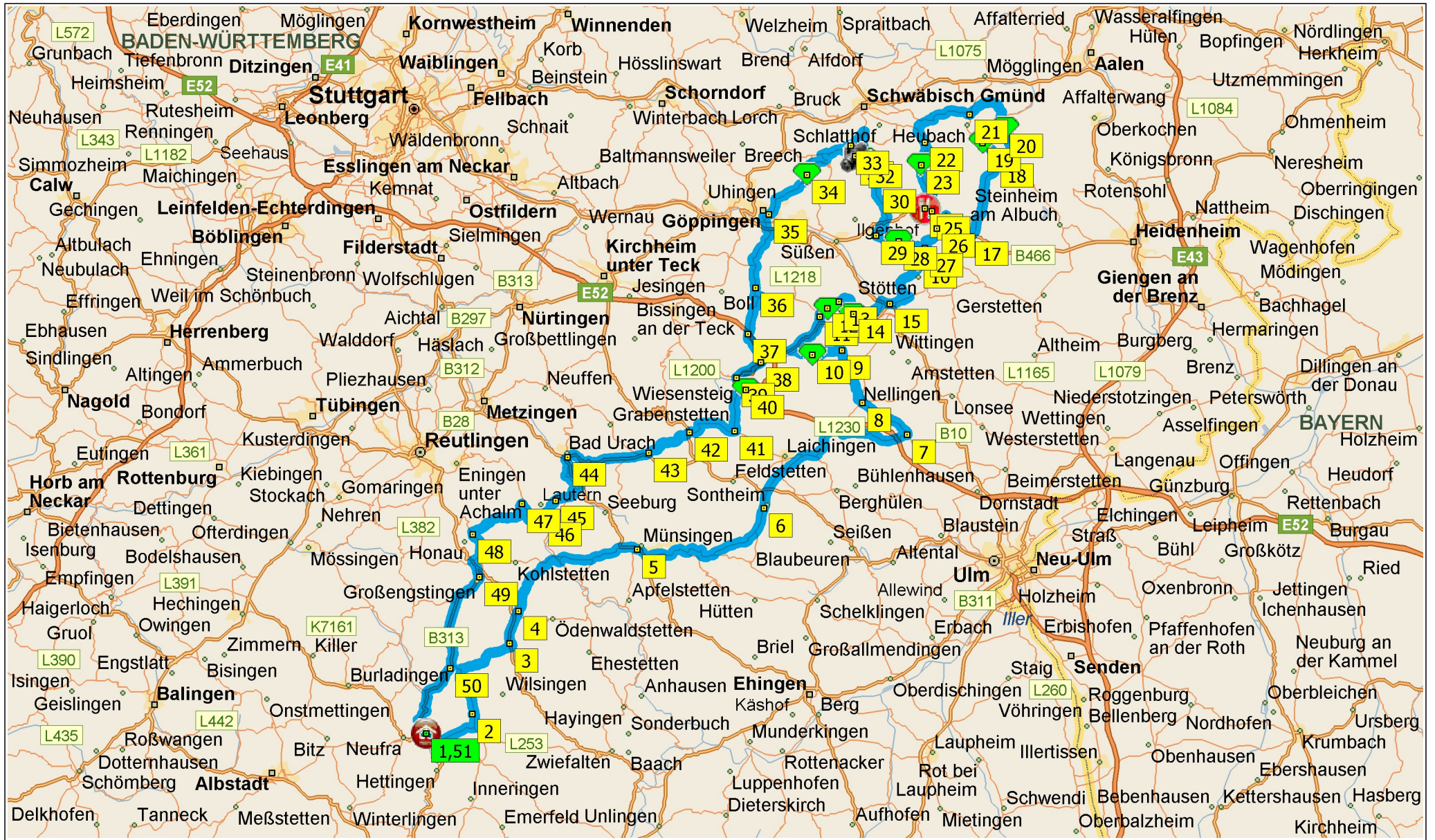
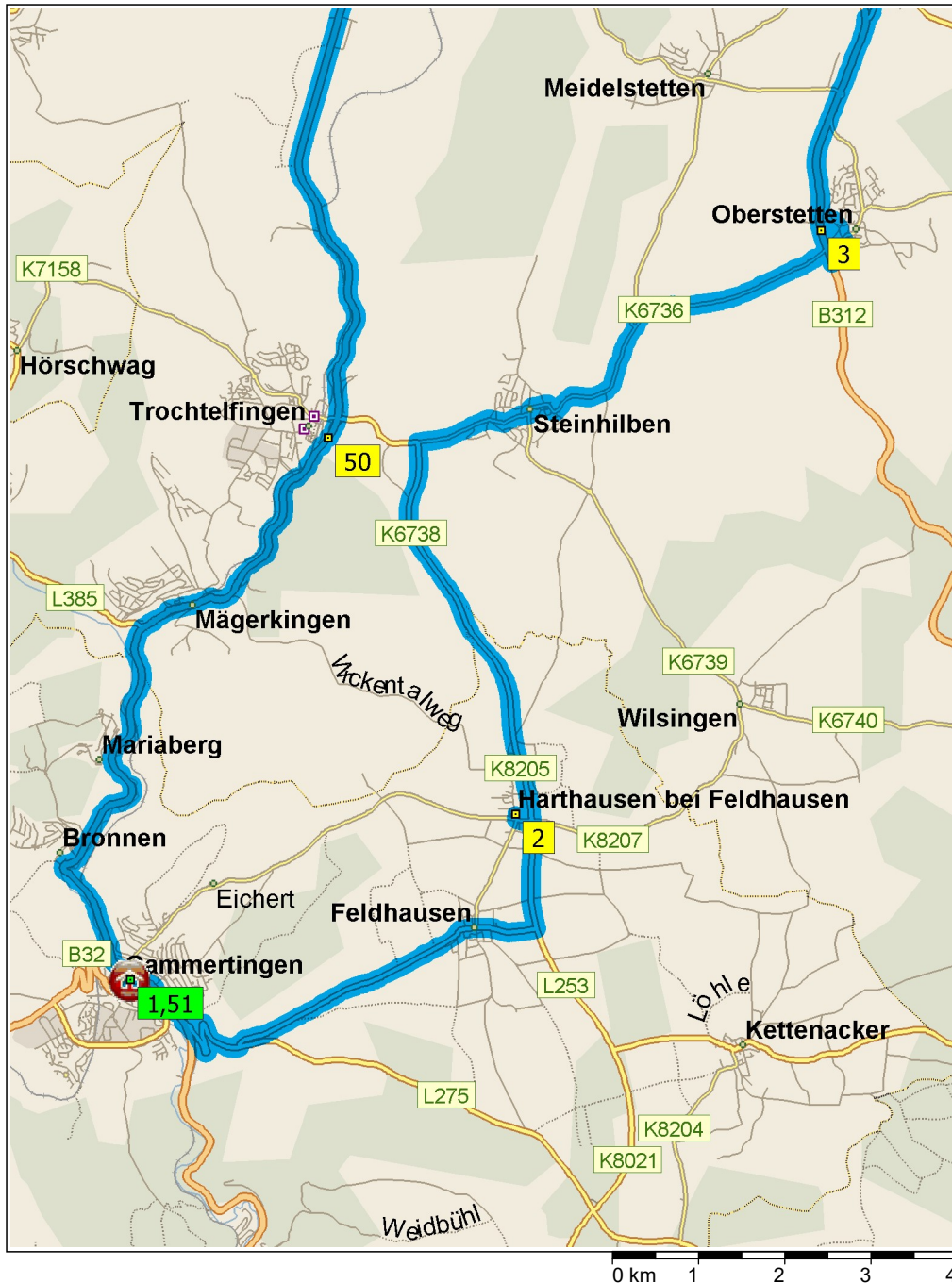


Hexensattel - Burgruine Hohenrechberg - Lämmerbuckel

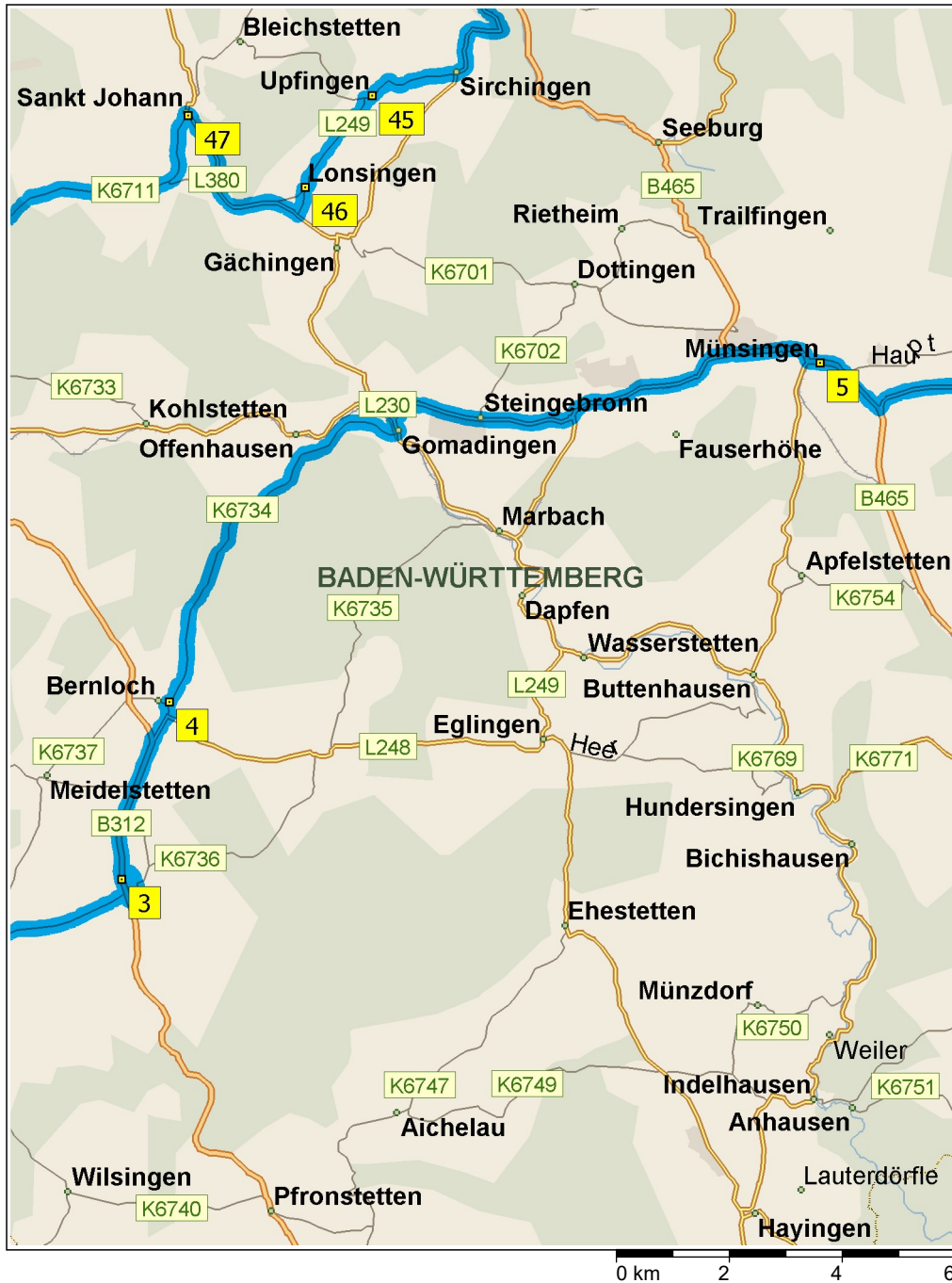
307.6 Kilometer; 5 Stunden, 28 Minuten



0 km 10 20 30 40 50



09:00	0.0 km	1 Abfahrt Hotel und Gästehaus Kreuz/Gammertingen auf Marktstraße (Südwest) Teilstrecke 10 m
09:00	0.1 km	RECHTS abbiegen, um auf Marktstraße zu bleiben> Teilstrecke 80 m
09:00	0.1 km	RECHTS abbiegen (Nordost) auf B32 [Hohenzollernstraße] Teilstrecke 0.8 km
09:01	0.8 km	Im Kreisverkehr die Ausfahrt ZWEITE in Richtung B32 [Sigmaringer Straße] Teilstrecke 0.2 km
09:02	1.1 km	LINKS halten (Ost) auf L275 Teilstrecke 1.4 km
09:03	2.5 km	LINKS abbiegen (Nord) auf L253 Teilstrecke 3.9 km
09:06	6.4 km	LINKS abbiegen (Nord) auf K8205 Teilstrecke 1.3 km
09:07	7.7 km	LINKS abbiegen (West) auf Wilsinger Straße Teilstrecke 0.2 km
09:08	7.8 km	Im Kreisverkehr die Ausfahrt ERSTE in Richtung Trochtelfinger Straße Teilstrecke 70 m
09:08	7.9 km	2 Bei Harthausen, auf Trochtelfinger Straße (Süd) bleiben Teilstrecke 40 m
09:08	8.0 km	Im Kreisverkehr die Ausfahrt DRITTE in Richtung Wilsinger Straße Teilstrecke 0.2 km
09:08	8.2 km	LINKS abbiegen (Nord) auf K8205 Teilstrecke 2.7 km
09:11	10.9 km	Neuer Straßenname: Ab hier K6738 Teilstrecke 2.2 km
09:12	13.0 km	RECHTS abbiegen (Ost) auf K6736 [Rosshartschachen] Teilstrecke 0.7 km
09:13	13.7 km	Weiter GERADEAUS auf K6736 Teilstrecke 0.2 km
09:14	13.9 km	Weiter GERADEAUS auf K6736 [Gammertinger Straße] Teilstrecke 0.5 km
09:14	14.4 km	LINKS abbiegen (Nord) auf K6736 [Oberstetter Straße] Teilstrecke 1.1 km
09:16	15.5 km	Weiter GERADEAUS auf K6736 Teilstrecke 3.5 km
09:19	19.1 km	LINKS (Nord) abbiegen auf K6736 [Albstraße] und anschließend sofort LINKS halten (Nordwest) auf Heckwiesenweg Teilstrecke 0.2 km
09:20	19.3 km	RECHTS halten (Nord) auf Augstbergstraße und anschließend sofort LINKS halten (Nord) auf Sankt-Wendelin-Weg Teilstrecke 0.2 km



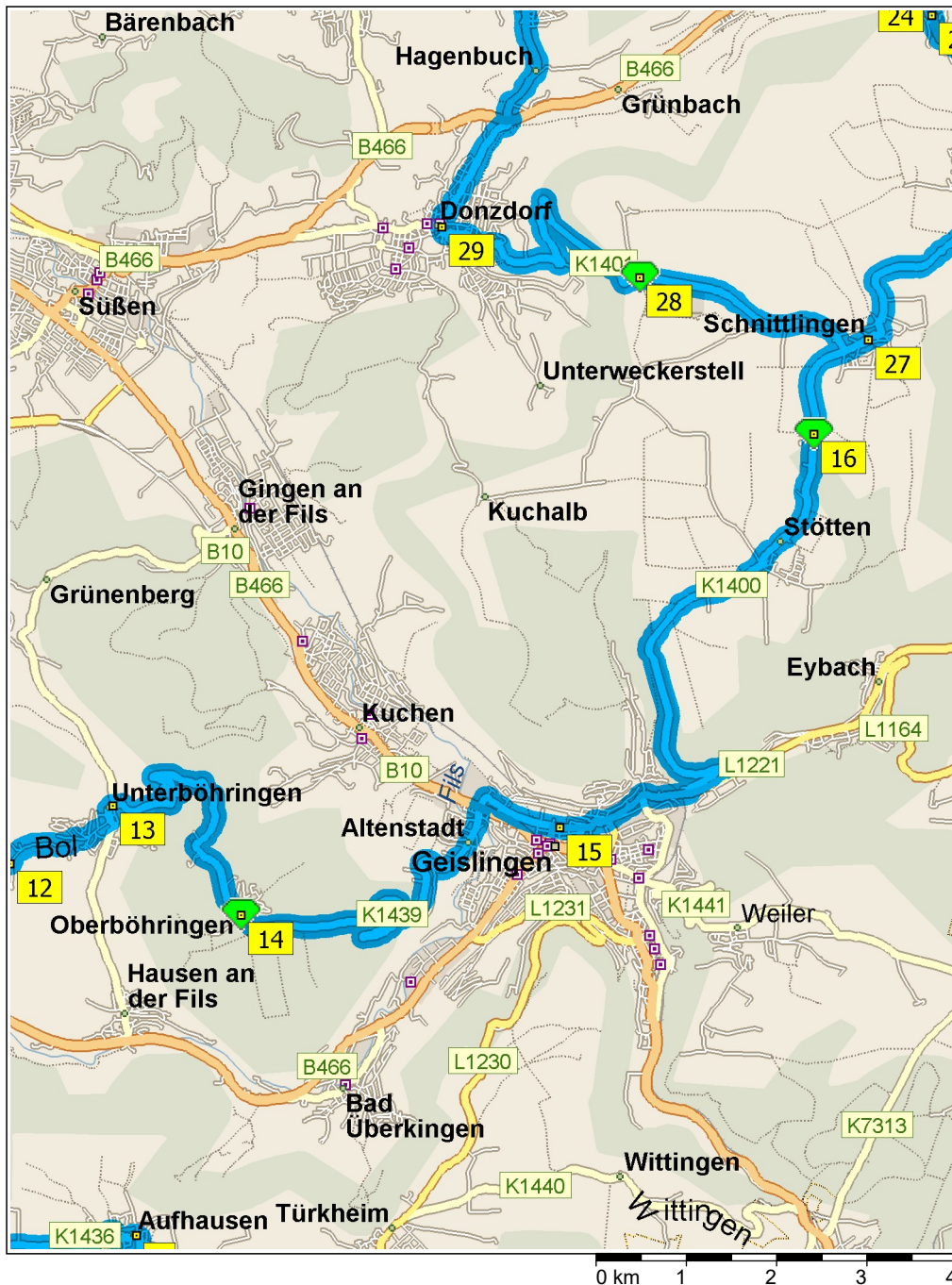
- 09:22 19.5 km Neuer Straßenname: Ab hier Lauäcker [Sankt-Wendelin-Weg] Teilstrecke 70 m
- 09:22 19.6 km LINKS abbiegen (Süd) auf örtliche Straße(n) Teilstrecke 0.1 km
- 09:23 19.7 km **3** Bei Oberstetten, Nord zurück zu örtliche Straße(n) Teilstrecke 0.1 km
- 09:23 19.8 km RECHTS abbiegen (Ost) auf Lauäcker [Sankt-Wendelin-Weg] Teilstrecke 60 m
- 09:24 19.9 km Neuer Straßenname: Ab hier Sankt-Wendelin-Weg Teilstrecke 0.2 km
- 09:25 20.0 km RECHTS halten (Süd) auf Augstbergstraße und anschließend sofort LINKS halten (Süd) auf Heckwiesenweg Teilstrecke 0.2 km
- 09:27 20.2 km RECHTS halten (Süd) auf K6736 [Albstraße] und anschließend sofort RECHTS halten (Süd) auf Auffahrt Teilstrecke 0.3 km
- 09:28 20.5 km RECHTS abbiegen (Nord) auf B312 Teilstrecke 3.0 km
- 09:30 23.5 km RECHTS abbiegen (Ost) auf L248 Teilstrecke 0.5 km
- 09:30 24.0 km Weiter GERADEAUS auf K6737 [Marktstraße] Teilstrecke 0.2 km
- 09:31 24.2 km RECHTS abbiegen (Nordost) auf K6734 [Gomadinger Straße] Teilstrecke 80 m
- 09:32 24.3 km **4** Bei Bernloch, auf K6734 [Gomadinger Straße] (Ost) bleiben Teilstrecke 0.3 km
- 09:32 24.6 km Weiter GERADEAUS auf K6734 Teilstrecke 6.5 km
- 09:37 31.0 km Weiter GERADEAUS auf K6734 [Hauptstraße] Teilstrecke 0.5 km
- 09:38 31.6 km LINKS halten (Ost) auf K6734 und anschließend sofort LINKS abbiegen (Nord) auf L249 [Uracher Straße] Teilstrecke 0.3 km
- 09:39 31.9 km RECHTS abbiegen (Nordost) auf Münsinger Straße Teilstrecke 0.4 km
- 09:39 32.3 km Weiter RECHTS auf Auffahrt Teilstrecke 0.2 km
- 09:40 32.5 km RECHTS halten (Ost) auf L230 Teilstrecke 5.9 km
- 09:44 38.5 km RECHTS abbiegen (Ost) auf B465 Teilstrecke 1.0 km
- 09:45 39.4 km Im Kreisverkehr die Ausfahrt ERSTE in Richtung B465 [Lichtensteinstraße] Teilstrecke 0.8 km
- 09:46 40.2 km **5** Bei Münsingen, auf B465 [Karlstraße] (Ost) bleiben Teilstrecke 0.5 km



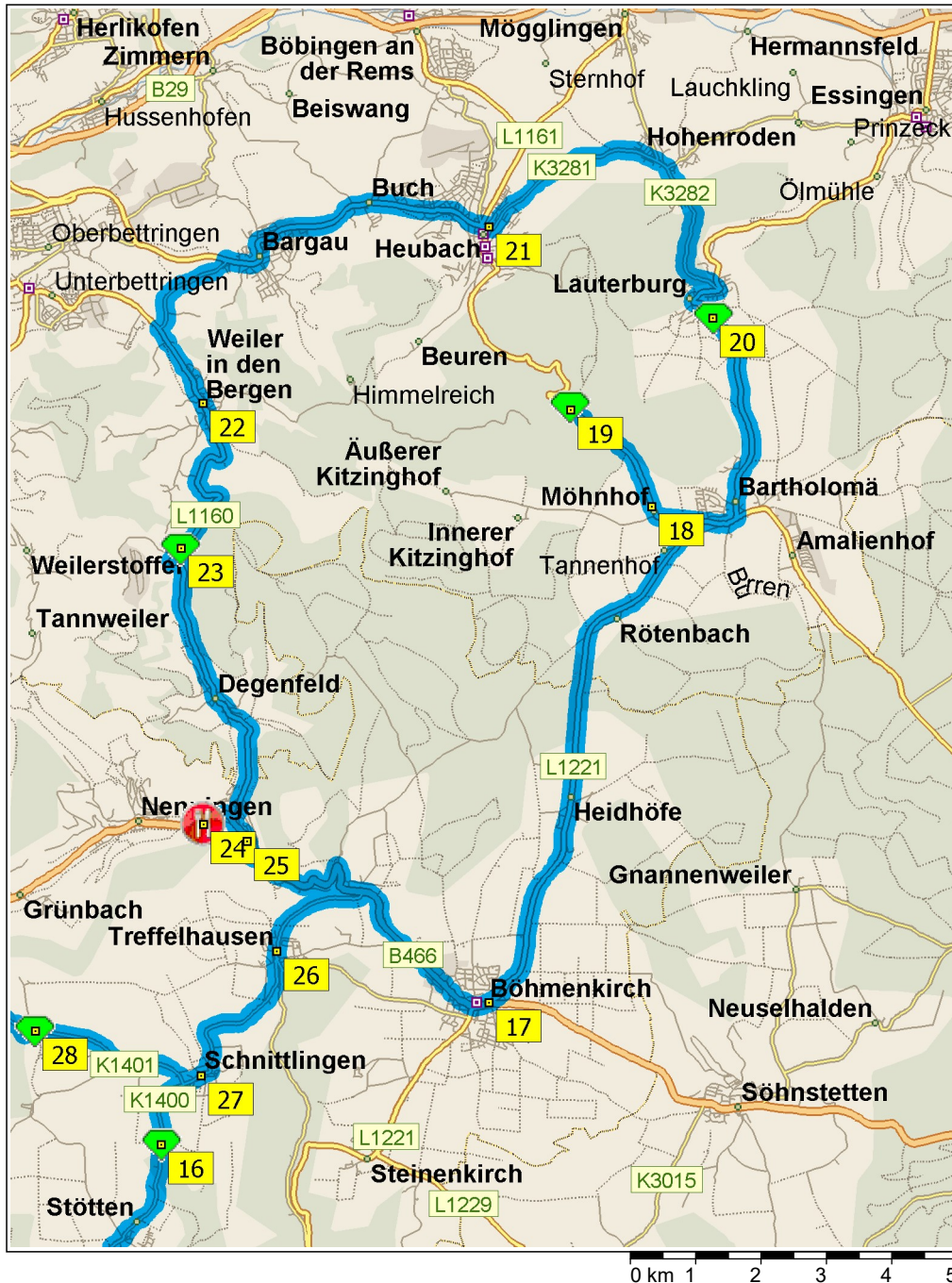
- 09:47 40.7 km Im Kreisverkehr die Ausfahrt ZWEITE in Richtung B465 [Hauptstraße] Teilstrecke 0.9 km
- 09:47 41.6 km LINKS abbiegen (Nordost) auf L230 Teilstrecke 13.1 km
- 09:58 54.7 km Weiter GERADEAUS auf L232 Teilstrecke 2.0 km
- 09:59 56.7 km Neuer Straßenname: Ab hier L230 Teilstrecke 0.5 km
- 10:00 57.1 km **6** Bei Heroldstatt, auf L230 (Nord) bleiben Teilstrecke 7.9 km
- 10:05 65.1 km LINKS halten (Ost) auf L1230 Teilstrecke 3.7 km
- 10:08 68.8 km RECHTS abbiegen (Süd) auf örtliche Straße(n) Teilstrecke 90 m
- 10:08 68.9 km LINKS abbiegen (Ost) auf örtliche Straße(n) Teilstrecke 30 m
- 10:08 68.9 km RECHTS halten (Ost) auf örtliche Straße(n) Teilstrecke 0.9 km
- 10:09 69.8 km Im Kreisverkehr die Ausfahrt DRITTE in Richtung L1234 [Scharenstetter Straße] Teilstrecke 6.7 km
- 10:14 76.5 km LINKS abbiegen (Nord) auf L1233 [Hauptstraße] Teilstrecke 30 m
- 10:14 76.5 km **7** Bei Scharenstetten, auf L1233 [Hauptstraße] (Nord) bleiben Teilstrecke 5.8 km
- 10:19 82.4 km RECHTS abbiegen (Nord) auf L1230 [Aicher Straße] Teilstrecke 60 m
- 10:19 82.4 km **8** Bei Nellingen, auf L1230 [Aicher Straße] (Nord) bleiben Teilstrecke 0.2 km
- 10:20 82.6 km LINKS halten (Nordwest) auf K7315 [Schulplatz] Teilstrecke 0.1 km
- 10:20 82.7 km LINKS halten (Nordwest) auf K7315 [Freistraße] Teilstrecke 0.3 km
- 10:21 83.0 km RECHTS halten (West) auf K7315 [Aufhauser Straße] Teilstrecke 1.1 km
- 10:22 84.2 km Weiter GERADEAUS auf K7315 Teilstrecke 1.3 km
- 10:23 85.5 km Neuer Straßenname: Ab hier K1437 Teilstrecke 0.6 km
- 10:24 86.1 km Weiter GERADEAUS auf K1437 [Merklinger Straße] Teilstrecke 1.8 km
- 10:26 87.9 km LINKS halten (Nord) auf K1436 [Egerländerstraße] Teilstrecke 0.1 km
- 10:26 88.0 km Weiter GERADEAUS auf K1436 [Theodor-Heuss-Straße] Teilstrecke 0.2 km



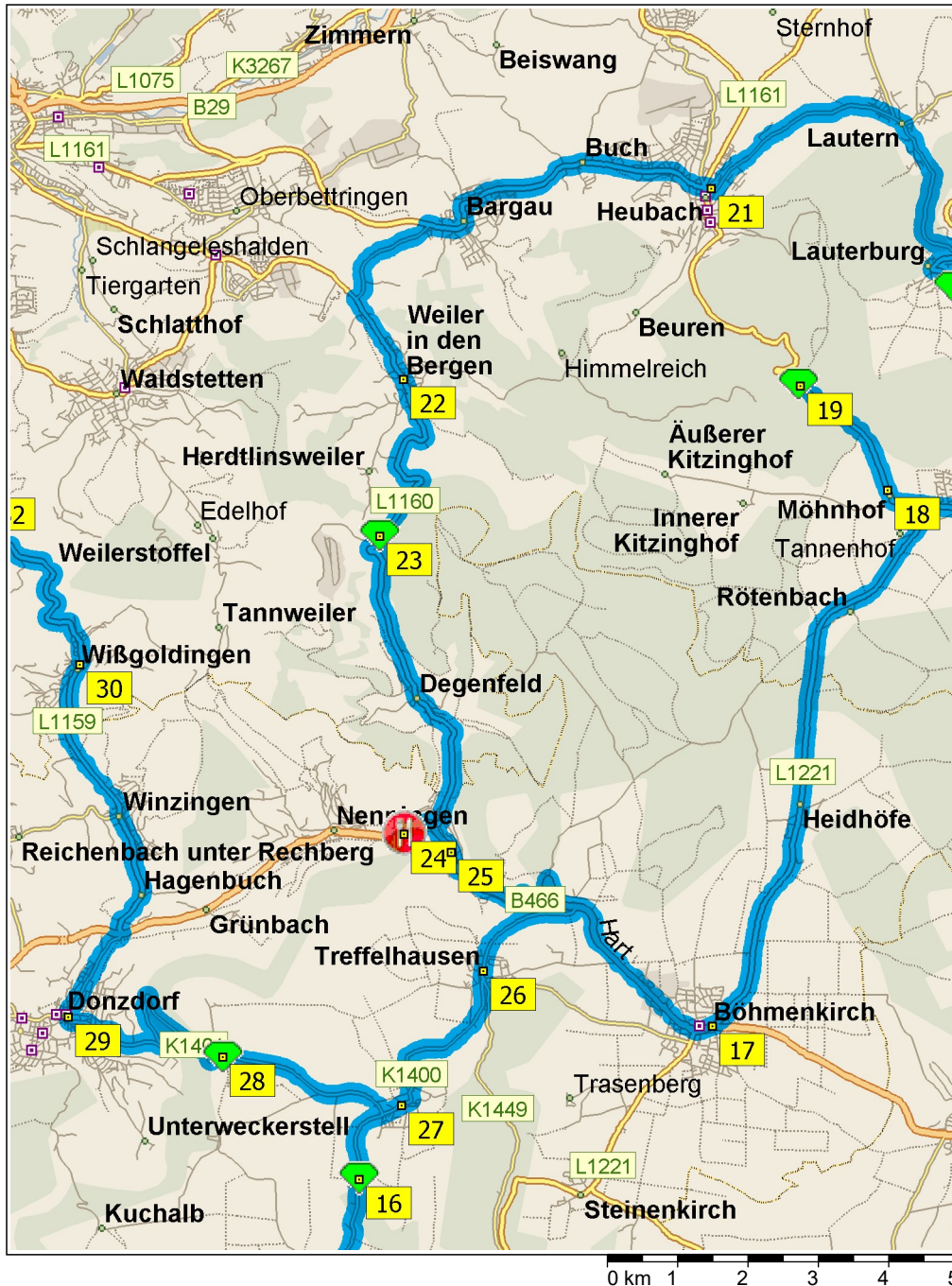
- 10:27 88.2 km **9** Bei Aufhausen, auf K1436 [Ditzenbacher Steinboss] (West) bleiben Teilstrecke 50 m
- 10:27 88.2 km LINKS halten (Südwest) auf K1436 [Theodor-Heuss-Straße] Teilstrecke 90 m
- 10:27 88.3 km Weiter GERADEAUS auf K1436 [Steinboss] Teilstrecke 0.2 km
- 10:27 88.5 km LINKS halten (West) auf K1436 [Ditzenbacher Straße] Teilstrecke 1.1 km
- 10:28 89.6 km Weiter GERADEAUS auf K1436 Teilstrecke 1.7 km
- 10:30 91.3 km **10** Bei Schonderhöhe, auf K1436 (West) bleiben Teilstrecke 2.5 km
- 10:32 93.8 km Weiter GERADEAUS auf K1436 [Hauptstraße] Teilstrecke 0.3 km
- 10:32 94.1 km LINKS halten (West) auf K1436 [Helfensteinstraße] Teilstrecke 0.5 km
- 10:33 94.6 km RECHTS abbiegen (Ost) auf B466 Teilstrecke 4.0 km
- 10:38 98.5 km LINKS abbiegen (Nordwest) auf L1218 [Reichenbachstraße] Teilstrecke 0.7 km
- 10:39 99.2 km **11** Bei Reichenbach im Täle, auf L1218 [Reichenbachstraße] (Nord) bleiben Teilstrecke 0.2 km
- 10:39 99.4 km RECHTS abbiegen (Ost) auf L1218 [Böhringer Straße] Teilstrecke 10 m
- 10:39 99.4 km Weiter GERADEAUS auf Böhringer Straße Teilstrecke 0.5 km
- 10:42 99.9 km Neuer Straßenname: Ab hier Eichholz Teilstrecke 0.5 km
- 10:43 100.4 km Neuer Straßenname: Ab hier örtliche Straße(n) Teilstrecke 40 m
- 10:43 100.4 km **12** Bei Hexensattel, auf örtliche Straße(n) (Ost) bleiben Teilstrecke 10 m
- 10:43 100.4 km Neuer Straßenname: Ab hier Bol Teilstrecke 0.8 km
- 10:44 101.3 km Neuer Straßenname: Ab hier Reichenbacher Straße Teilstrecke 0.3 km
- 10:46 101.6 km Neuer Straßenname: Ab hier Im Gässle [Reichenbacher Straße] Teilstrecke 0.2 km
- 10:47 101.7 km LINKS abbiegen (Nord) auf K1438 [Im Gässle] Teilstrecke 0.1 km
- 10:48 101.8 km Weiter GERADEAUS auf K1438 [Ortstraße] Teilstrecke 80 m
- 10:48 101.9 km **13** Bei Unterböhringen, RECHTS abbiegen (Südost) auf Oberböhringer Straße Teilstrecke 0.3 km



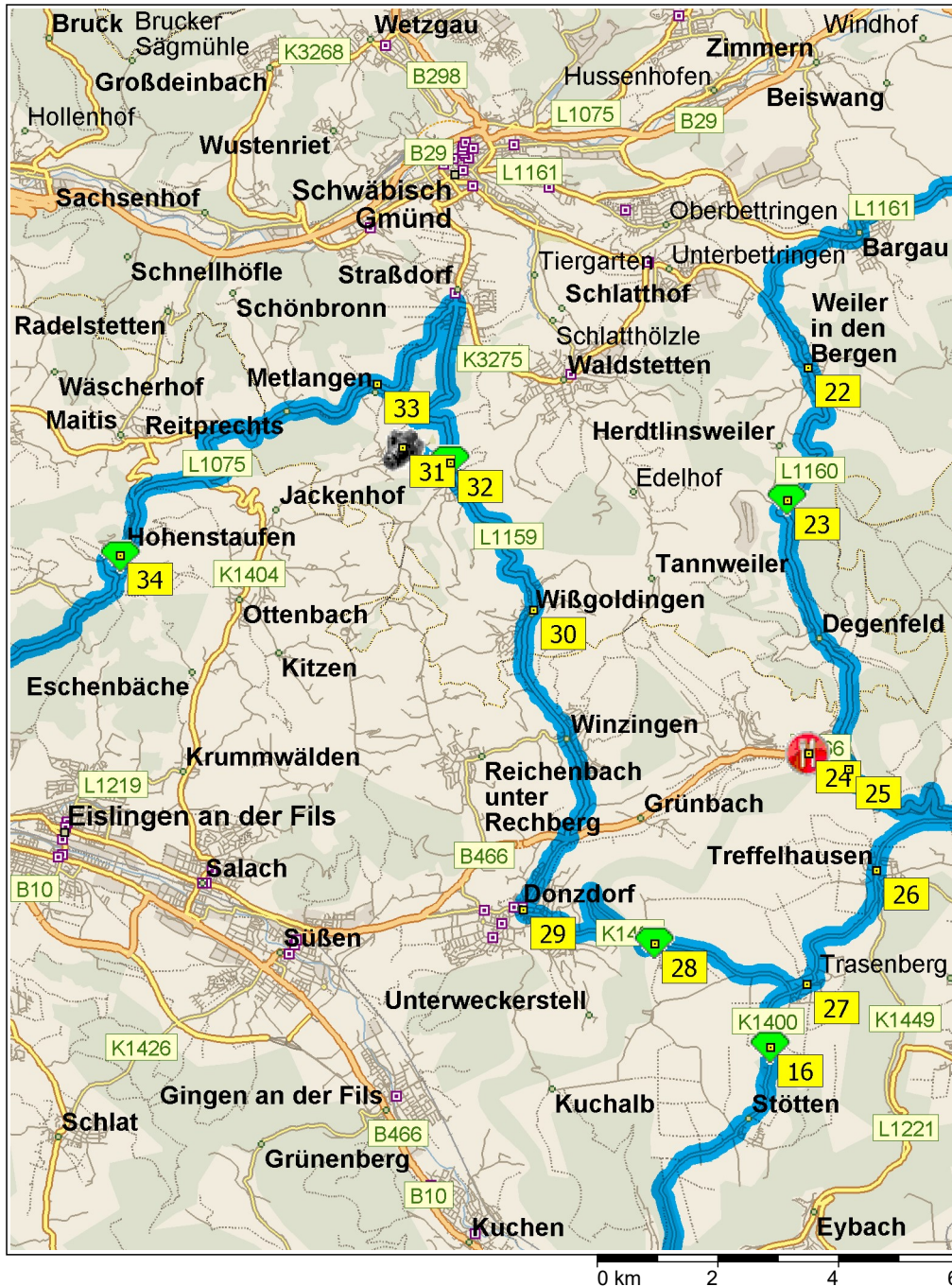
10:49	102.2 km	Neuer Straßenname: Ab hier örtliche Straße(n) Teilstrecke 1.9 km
10:51	104.0 km	RECHTS abbiegen (Süd) auf örtliche Straße(n) Teilstrecke 0.8 km
10:52	104.8 km	Neuer Straßenname: Ab hier K1439 Teilstrecke 90 m
10:53	104.9 km	Weiter GERADEAUS auf K1439 [Sankt Michael] Teilstrecke 80 m
10:53	105.0 km	LINKS halten (Ost) auf K1439 Teilstrecke 0.4 km
10:54	105.5 km	Weiter GERADEAUS auf K1439 [Beim Bildstöckle] Teilstrecke 0.4 km
10:54	105.8 km	14 Bei Michelsberg (Oberböhringen), auf K1439 [Altenstädter Straße] (Südost) bleiben Teilstrecke 0.5 km
10:55	106.3 km	Weiter GERADEAUS auf K1439 Teilstrecke 3.8 km
10:58	110.1 km	Weiter GERADEAUS auf K1439 [Oberböhringer Straße] Teilstrecke 0.6 km
10:59	110.8 km	Neuer Straßenname: Ab hier Rheinlandstraße [Stuttgarter Straße] Teilstrecke 0.1 km
11:00	110.9 km	RECHTS halten (Ost) auf Rheinlandstraße Teilstrecke 0.2 km
11:00	111.1 km	RECHTS halten (Südost) auf Gutenbergstraße [Rheinlandstraße] und anschließend sofort LINKS halten (Ost) auf Rheinlandstraße Teilstrecke 0.7 km
11:02	111.8 km	15 Bei Geislingen an der Steige, auf Rheinlandstraße (Ost) bleiben Teilstrecke 0.2 km
11:03	112.0 km	Weiter GERADEAUS auf L1221 [Eybacher Straße] Teilstrecke 1.3 km
11:05	113.3 km	LINKS abbiegen (Nord) auf K1400 [Heidenheimer Straße] Teilstrecke 50 m
11:05	113.4 km	Weiter GERADEAUS auf K1400 Teilstrecke 3.5 km
11:08	116.9 km	Weiter GERADEAUS auf K1400 [Albstraße] Teilstrecke 0.7 km
11:09	117.6 km	LINKS halten (Nord) auf K1400 [Schnittlinger Straße] Teilstrecke 0.9 km
11:10	118.5 km	Weiter GERADEAUS auf K1400 Teilstrecke 0.7 km
11:10	119.2 km	Weiter GERADEAUS auf K1400 [Schnittlinger Berg] Teilstrecke 60 m
11:10	119.3 km	16 Bei Schnittlinger Berg, auf K1400 (Nord) bleiben Teilstrecke 1.1 km



11:11	120.4 km	Weiter GERADEAUS auf K1400 [Geislinger Straße] Teilstrecke 0.5 km
11:12	120.8 km	LINKS halten (Nord) auf K1400 [Treffelhauser Straße] Teilstrecke 0.4 km
11:12	121.3 km	Weiter GERADEAUS auf K1400 Teilstrecke 1.3 km
11:14	122.6 km	Weiter GERADEAUS auf K1400 [Sankt-Vitus-Straße] Teilstrecke 0.7 km
11:15	123.3 km	RECHTS halten (Nord) auf K1400 [Hubstraße] Teilstrecke 30 m
11:15	123.3 km	Im Kreisverkehr die Ausfahrt DRITTE in Richtung K1449 [Roggentalstraße] Teilstrecke 1.5 km
11:16	124.8 km	Weiter GERADEAUS auf K1449 Teilstrecke 0.5 km
11:17	125.3 km	RECHTS abbiegen (Ost) auf B466 Teilstrecke 2.8 km
11:20	128.1 km	17 Bei Böhmenkirch, auf B466 [Hauptstraße] (Ost) bleiben Teilstrecke 20 m
11:20	128.1 km	LINKS abbiegen (Nord) auf L1221 [Bajerstraße] Teilstrecke 8.4 km
11:27	136.5 km	LINKS abbiegen (West) auf L1162 Teilstrecke 0.6 km
11:28	137.1 km	18 Bei Möhnhof, auf L1162 (Nord) bleiben Teilstrecke 2.0 km
11:30	139.1 km	19 Bei Bartholomäer Steige, Südost zurück zu L1162 Teilstrecke 3.4 km
11:33	142.6 km	LINKS abbiegen (Nord) auf L1165 [Beckengasse] Teilstrecke 3.3 km
11:36	145.9 km	20 Bei Lauterburg, auf L1165 [Schaffeld] (Nord) bleiben Teilstrecke 0.9 km
11:37	146.8 km	LINKS abbiegen (Nord) auf K3282 Teilstrecke 1.8 km
11:39	148.5 km	Weiter GERADEAUS auf K3282 [Lauterburger Straße] Teilstrecke 0.2 km
11:40	148.8 km	RECHTS halten (Nord) auf K3282 [Rosensteinstraße] Teilstrecke 0.5 km
11:41	149.3 km	Weiter GERADEAUS auf K3281 [Heubacher Straße] Teilstrecke 2.0 km
11:43	151.3 km	Weiter GERADEAUS auf K3281 [Lauterner Straße] Teilstrecke 1.0 km
11:44	152.3 km	Weiter GERADEAUS auf K3281 [Poststraße] Teilstrecke 70 m



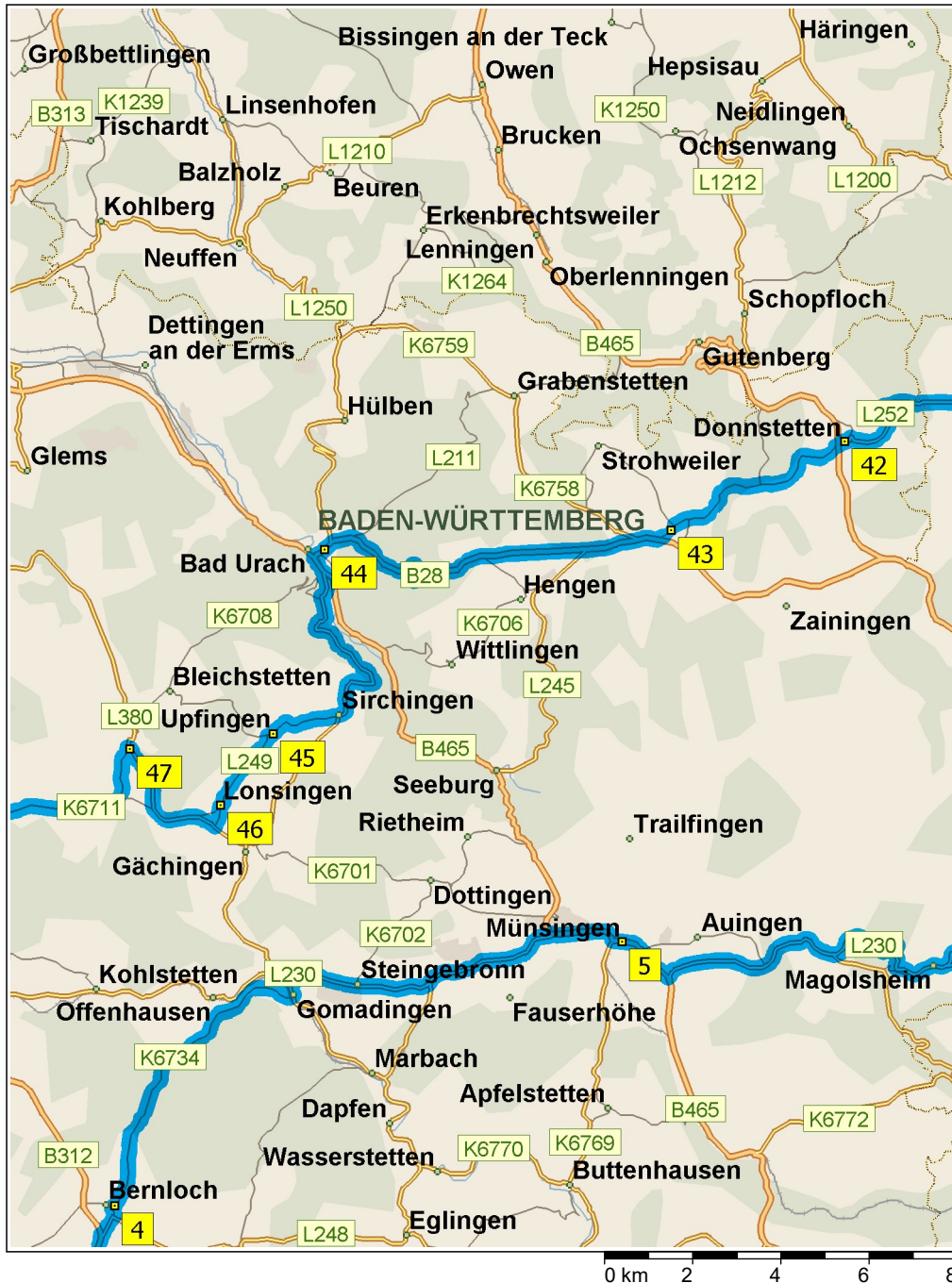
- 11:44 152.3 km **21** Bei Heubach, auf K3281 [Poststraße] (West) bleiben Teilstrecke 50 m
- 11:44 152.4 km LINKS halten (West) auf K3281 [Postplatz] Teilstrecke 50 m
- 11:44 152.4 km Im Kreisverkehr die Ausfahrt ZWEITE in Richtung L1161 [Gmünder Straße] Teilstrecke 4.5 km
- 11:50 156.9 km Im Kreisverkehr die Ausfahrt ZWEITE in Richtung K3279 Teilstrecke 1.7 km
- 11:52 158.6 km LINKS abbiegen (Süd) auf L1160 Teilstrecke 1.3 km
- 11:54 159.9 km **22** Bei Weiler in den Bergen, auf L1160 [Strümpfelbachstraße] (Süd) bleiben Teilstrecke 3.1 km
- 11:56 163.0 km **23** Bei Furtlepass, auf L1160 (Süd) bleiben Teilstrecke 4.8 km
- 12:01 167.8 km RECHTS halten (Nordwest) auf B466 [Hauptstraße] Teilstrecke 0.5 km
- 12:01 168.3 km **24** Bei Ställe Motorradtreffpunkt, Ost zurück zu B466 [Hauptstraße] Teilstrecke 0.9 km
- 12:02 169.2 km **25** Bei Weißenstein, auf B466 [Hauptstraße] (Süd) bleiben Teilstrecke 2.6 km
- 12:06 171.8 km RECHTS abbiegen (Süd) auf K1449 Teilstrecke 0.5 km
- 12:07 172.3 km Weiter GERADEAUS auf K1449 [Roggentalstraße] Teilstrecke 1.3 km
- 12:08 173.7 km **26** Bei Treffelhausen, auf K1449 [Roggentalstraße] (Süd) bleiben Teilstrecke 90 m
- 12:09 173.7 km Im Kreisverkehr die Ausfahrt ERSTE in Richtung K1400 [Hubstraße] Teilstrecke 60 m
- 12:09 173.8 km LINKS halten (Süd) auf K1400 [Sankt-Vitus-Straße] Teilstrecke 0.7 km
- 12:10 174.5 km Weiter GERADEAUS auf K1400 Teilstrecke 1.3 km
- 12:11 175.8 km Weiter GERADEAUS auf K1400 [Treffelhauser Straße] Teilstrecke 0.4 km
- 12:11 176.2 km RECHTS halten (Südwest) auf K1400 [Geislinger Straße] Teilstrecke 0.1 km
- 12:11 176.3 km LINKS abbiegen (Südost) auf örtliche Straße(n) Teilstrecke 40 m
- 12:12 176.4 km **27** Bei Schnittlingen, auf örtliche Straße(n) (Süd) bleiben Teilstrecke 30 m



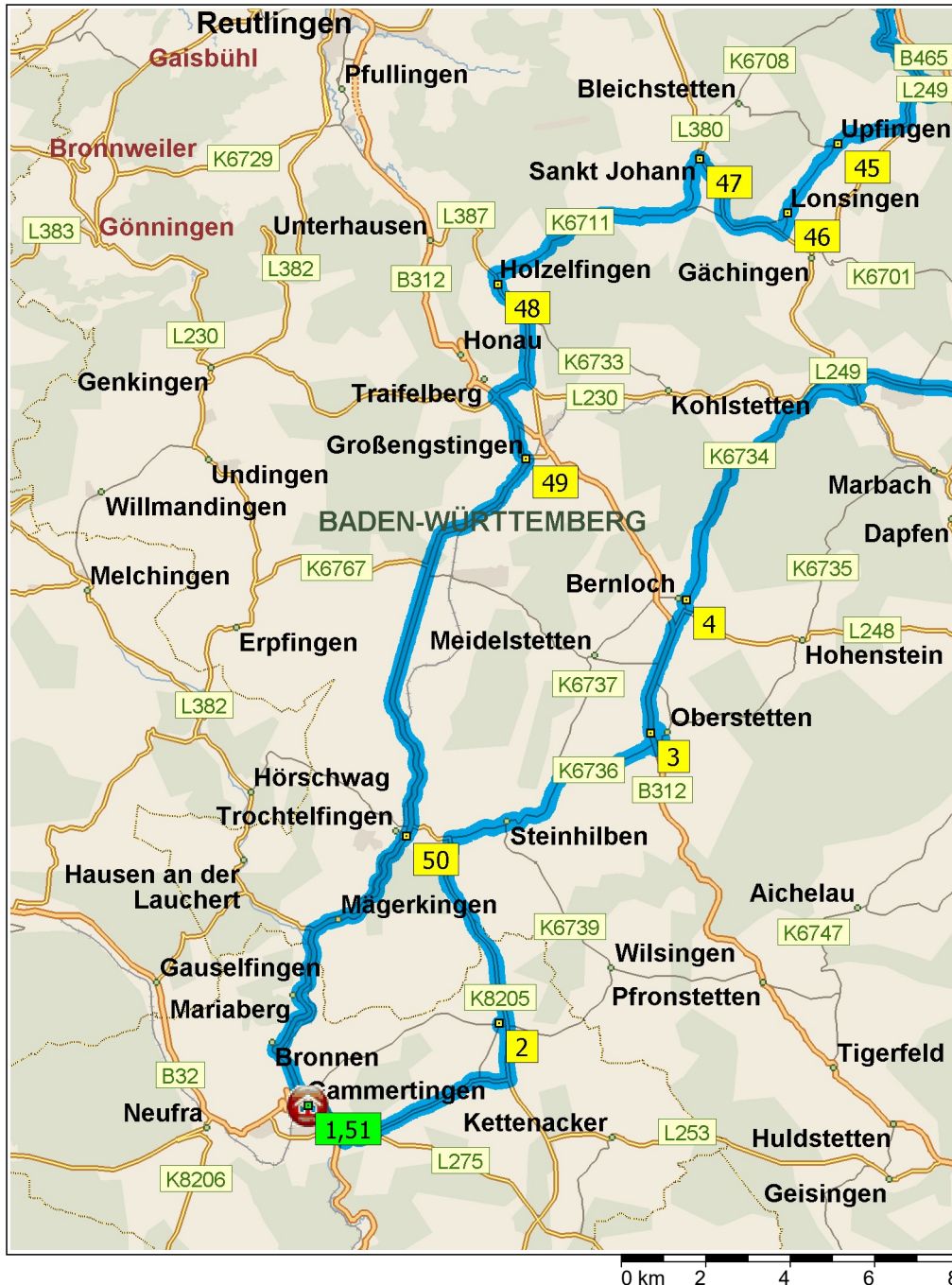
- | | | |
|-------|----------|--|
| 12:12 | 176.4 km | LINKS abbiegen (West) auf K1400 [Geislinger Straße] Teilstrecke 0.3 km |
| 12:13 | 176.7 km | RECHTS abbiegen (Nord) auf K1401 Teilstrecke 30 m |
| 12:14 | 176.7 km | Weiter GERADEAUS auf K1401 [Lange Äcker] Teilstrecke 0.1 km |
| 12:14 | 176.8 km | LINKS halten (Nordwest) auf K1401 Teilstrecke 2.4 km |
| 12:16 | 179.3 km | 28 Bei Messelberg, auf K1401 (West) bleiben Teilstrecke 3.1 km |
| 12:19 | 182.4 km | LINKS halten (Nordwest) auf K1401 [Messelbergsteige] Teilstrecke 0.7 km |
| 12:20 | 183.0 km | RECHTS halten (Nordwest) auf K1401 [Schlossstraße] Teilstrecke 70 m |
| 12:20 | 183.1 km | 29 Bei Donzdorf, auf K1401 [Schlossstraße] (Nord) bleiben Teilstrecke 40 m |
| 12:20 | 183.1 km | RECHTS abbiegen (Nordost) auf Hauptstraße Teilstrecke 1.4 km |
| 12:22 | 184.6 km | Im Kreisverkehr die Ausfahrt ZWEITE in Richtung L1159 [Hauptstraße] Teilstrecke 1.3 km |
| 12:24 | 185.8 km | Im Kreisverkehr die Ausfahrt ZWEITE in Richtung L1159 [Gmünder Straße] Teilstrecke 3.1 km |
| 12:27 | 188.9 km | 30 Bei Wißgoldingen, auf L1159 [Donzdorfer Straße] (Nord) bleiben Teilstrecke 3.3 km |
| 12:30 | 192.3 km | LINKS abbiegen (West) auf Hohenstaufenstraße Teilstrecke 0.3 km |
| 12:32 | 192.5 km | RECHTS halten (Nord) auf Kirchbergweg Teilstrecke 0.7 km |
| 12:34 | 193.2 km | 31 Bei Burgruine Hohenrechberg, Süd zurück zu Kirchbergweg Teilstrecke 0.7 km |
| 12:35 | 193.8 km | LINKS halten (Ost) auf Hohenstaufenstraße Teilstrecke 0.3 km |
| 12:36 | 194.1 km | LINKS abbiegen (Nord) auf L1159 [Kaiserbergstraße] Teilstrecke 0.1 km |
| 12:37 | 194.2 km | 32 Bei Rechberg (Schwäbisch Gmünd), auf L1159 [Bergäcker] (Nord) bleiben Teilstrecke 3.6 km |
| 12:40 | 197.8 km | Im Kreisverkehr die Ausfahrt DRITTE in Richtung L1075 [Göppinger Straße] Teilstrecke 2.3 km |
| 12:43 | 200.1 km | 33 Bei Metlangen, auf L1075 (West) bleiben Teilstrecke 7.4 km |
| 12:51 | 207.4 km | RECHTS abbiegen (West) auf Ailstraße Teilstrecke 30 m |
| 12:51 | 207.5 km | 34 Bei Hohenstaufen, Ost zurück zu Ailstraße Teilstrecke 30 m |



- 12:51 207.5 km RECHTS abbiegen (Süd) auf L1075 [Reichsdorfstraße] Teilstrecke 5.2 km
- 12:57 212.7 km Im Kreisverkehr die Ausfahrt ZWEITE in Richtung L1075 [Hohenstaufenstraße] Teilstrecke 1.3 km
- 12:59 214.0 km **35** Bei Göppingen, auf L1075 [Hohenstaufenstraße] (West) bleiben Teilstrecke 1.5 km
- 13:01 215.6 km Neuer Straßenname: Ab hier L1217 [Heiningen Straße] Teilstrecke 6.0 km
- 13:07 221.5 km Im Kreisverkehr die Ausfahrt ZWEITE in Richtung L1217 Teilstrecke 1.3 km
- 13:09 222.9 km Im Kreisverkehr die Ausfahrt ZWEITE in Richtung L1217 [Hauptstraße] Teilstrecke 0.3 km
- 13:09 223.2 km **36** Bei Gammelshausen, auf L1217 [Hauptstraße] (Süd) bleiben Teilstrecke 6.2 km
- 13:14 229.4 km **37** Bei Gruibingen, auf L1217 [Hauptstraße] (Süd) bleiben Teilstrecke 2.6 km
- 13:17 232.0 km Weiter GERADEAUS auf B466 Teilstrecke 0.4 km
- 13:18 232.4 km Weiter RECHTS auf örtliche Straße(n) Teilstrecke 60 m
- 13:18 232.4 km RECHTS halten (Süd) auf L1200 Teilstrecke 0.3 km
- 13:18 232.7 km **38** Bei Mühlhausen im Täle, auf L1200 (Südwest) bleiben Teilstrecke 2.9 km
- 13:22 235.6 km LINKS abbiegen (Süd) auf L1236 [Westerheimer Straße] Teilstrecke 40 m
- 13:22 235.7 km **39** Bei Wiesensteig, auf L1236 [Westerheimer Straße] (Süd) bleiben Teilstrecke 2.4 km
- 13:24 238.1 km LINKS abbiegen (Südost) auf K1431 [Am Wiesensteiger Weg] Teilstrecke 0.5 km
- 13:25 238.6 km **40** Bei Lämmerbuckel, West zurück zu K1431 [Am Wiesensteiger Weg] Teilstrecke 0.5 km
- 13:25 239.0 km LINKS abbiegen (West) auf L1236 [Lämmerbuckel] Teilstrecke 4.6 km
- 13:29 243.6 km RECHTS abbiegen (West) auf L252 [Donnstetter Straße] Teilstrecke 80 m
- 13:29 243.7 km **41** Bei Westerheim, auf L252 [Donnstetter Straße] (West) bleiben Teilstrecke 5.6 km



- 13:34 249.2 km **42** Bei Donnstetten, auf L252 [Feldstetter Straße] (West) bleiben Teilstrecke 0.2 km
- 13:34 249.4 km Weiter GERADEAUS auf L252 [Böringer Straße] Teilstrecke 2.2 km
- 13:36 251.6 km LINKS halten (West) auf L252 Teilstrecke 2.0 km
- 13:38 253.6 km Weiter GERADEAUS auf L252 [Poststraße] Teilstrecke 0.4 km
- 13:38 254.0 km Weiter GERADEAUS auf L252 [Albstraße] Teilstrecke 0.2 km
- 13:39 254.2 km **43** Bei Römerstein, auf L252 [Albstraße] (Südwest) bleiben Teilstrecke 0.4 km
- 13:39 254.6 km RECHTS abbiegen (West) auf B28 [B465] Teilstrecke 8.9 km
- 13:47 263.4 km **44** Bei Bad Urach, auf B28 [B465] (Süd) bleiben Teilstrecke 0.3 km
- 13:47 263.8 km LINKS abbiegen (Südost) auf B465 [Burgstraße] Teilstrecke 0.4 km
- 13:48 264.2 km RECHTS abbiegen (Südwest) auf L249 [Sirchinger Straße] Teilstrecke 4.9 km
- 13:52 269.1 km RECHTS abbiegen (West) auf L249 [Upfinger Straße] Teilstrecke 1.0 km
- 13:53 270.1 km Weiter GERADEAUS auf L249 Teilstrecke 0.3 km
- 13:53 270.4 km LINKS halten (West) auf L249 [Uracher Straße] Teilstrecke 0.3 km
- 13:54 270.6 km Weiter GERADEAUS auf L249 [Lonsinger Straße] Teilstrecke 0.1 km
- 13:54 270.8 km **45** Bei Upfingen, auf L249 [Lonsinger Straße] (Südwest) bleiben Teilstrecke 0.1 km
- 13:54 270.9 km LINKS abbiegen (Süd) auf L249 Teilstrecke 1.4 km
- 13:55 272.4 km Weiter GERADEAUS auf L249 [Marktstraße] Teilstrecke 0.3 km
- 13:56 272.7 km Weiter GERADEAUS auf L249 [Albstraße] Teilstrecke 0.2 km
- 13:56 272.9 km **46** Bei Lonsingen, auf L249 [Albstraße] (West) bleiben Teilstrecke 20 m
- 13:56 272.9 km LINKS halten (Süd) auf L249 [Gächinger Straße] Teilstrecke 0.5 km
- 13:57 273.4 km RECHTS abbiegen (Nordwest) auf L380 [Bühl] Teilstrecke 3.1 km
- 14:00 276.5 km **47** Bei Sankt Johann, auf L380 [Münsinger Straße] (West) bleiben Teilstrecke 50 m



- | | | |
|-------|----------|---|
| 14:00 | 276.6 km | LINKS abbiegen (Süd) auf K6711 [Bergstraße] Teilstrecke 0.2 km |
| 14:01 | 276.8 km | Weiter GERADEAUS auf K6711 Teilstrecke 1.9 km |
| 14:02 | 278.7 km | Weiter GERADEAUS auf K6711 [Würtinger Straße] Teilstrecke 0.3 km |
| 14:03 | 279.0 km | Weiter GERADEAUS auf K6711 [Holzelfinger Straße] Teilstrecke 0.3 km |
| 14:03 | 279.3 km | Weiter GERADEAUS auf K6711 Teilstrecke 3.4 km |
| 14:06 | 282.7 km | Weiter GERADEAUS auf K6711 [Ohnastetter Straße] Teilstrecke 0.3 km |
| 14:07 | 282.9 km | LINKS abbiegen (Südost) auf L387 [Römerstraße] Teilstrecke 0.3 km |
| 14:07 | 283.2 km | 48 Bei Holzelfingen, auf L387 [Römerstraße] (Süd) bleiben Teilstrecke 2.7 km |
| 14:10 | 285.9 km | RECHTS abbiegen (West) auf L230 Teilstrecke 0.8 km |
| 14:10 | 286.7 km | Im Kreisverkehr die Ausfahrt DRITTE in Richtung B312 [B313] Teilstrecke 0.8 km |
| 14:11 | 287.5 km | Weiter RECHTS auf örtliche Straße(n) Teilstrecke 50 m |
| 14:11 | 287.6 km | Weiter GERADEAUS auf B313 Teilstrecke 0.9 km |
| 14:12 | 288.5 km | 49 Bei Engstingen, auf B313 [Trochtelfinger Straße] (Süd) bleiben Teilstrecke 10.5 km |
| 14:20 | 299.0 km | 50 Bei Trochtelfingen, auf B313 (West) bleiben Teilstrecke 8.4 km |
| 14:27 | 307.4 km | RECHTS abbiegen (Süd) auf B313 [Hohenzollernstraße] und anschließend sofort RECHTS halten (Süd) auf B32 [Hohenzollernstraße] Teilstrecke 90 m |
| 14:27 | 307.5 km | LINKS abbiegen (Südost) auf Marktstraße Teilstrecke 80 m |
| 14:28 | 307.5 km | LINKS abbiegen, um auf Marktstraße zu bleiben> Teilstrecke 10 m |
| 14:28 | 307.6 km | 51 Ankunft Hotel und Gästehaus Kreuz/Gammertingen |

Reiseübersicht

Gesamte Reisekosten	CHF 25.15
Entfernung	307.6 Kilometer
Reisedauer	5 Stunden, 28 Minuten
Fahrzeit	5 Stunden, 28 Minuten
Entfernung (Luftlinie) zwischen allen Haltepunkten	228.4 Kilometer

Streckenabschnittdetails

Von	Nach	Methode	Entfernung	Fahrzeit
Hotel und Gästehaus Kreuz/Ga...	Harthausen	Schnellste	7.9 Kilometer	8 Minuten
Harthausen	Oberstetten	Schnellste	11.8 Kilometer	14 Minuten
Oberstetten	Bernloch	Schnellste	4.6 Kilometer	9 Minuten
Bernloch	Münsingen	Schnellste	15.9 Kilometer	14 Minuten
Münsingen	Heroldstatt	Schnellste	16.9 Kilometer	13 Minuten
Heroldstatt	Scharenstetten	Schnellste	19.4 Kilometer	14 Minuten
Scharenstetten	Nellingen	Schnellste	5.9 Kilometer	5 Minuten
Nellingen	Aufhausen	Schnellste	5.8 Kilometer	7 Minuten
Aufhausen	Schonderhöhe	Schnellste	3.2 Kilometer	3 Minuten
Schonderhöhe	Reichenbach im Täle	Schnellste	7.8 Kilometer	8 Minuten
Reichenbach im Täle	Hexensattel	Schnellste	1.2 Kilometer	4 Minuten
Hexensattel	Unterböhringen	Schnellste	1.5 Kilometer	5 Minuten
Unterböhringen	Michelsberg (Oberböhringen)	Schnellste	3.9 Kilometer	5 Minuten
Michelsberg (Oberböhringen)	Geislingen an der Steige	Schnellste	6.0 Kilometer	8 Minuten
Geislingen an der Steige	Schnittlinger Berg	Schnellste	7.5 Kilometer	7 Minuten
Schnittlinger Berg	Böhmenkirch	Schnellste	8.8 Kilometer	9 Minuten
Böhmenkirch	Möhhof	Schnellste	9.1 Kilometer	7 Minuten
Möhhof	Bartholomäer Steige	Schnellste	2.0 Kilometer	1 Minute
Bartholomäer Steige	Lauterburg	Schnellste	6.7 Kilometer	6 Minuten
Lauterburg	Heubach	Schnellste	6.5 Kilometer	8 Minuten
Heubach	Weiler in den Bergen	Schnellste	7.6 Kilometer	9 Minuten
Weiler in den Bergen	Furtlepass	Schnellste	3.1 Kilometer	2 Minuten
Furtlepass	Ställe Motorradtreffpunkt	Schnellste	5.3 Kilometer	5 Minuten
Ställe Motorradtreffpunkt	Weißenstein	Schnellste	0.9 Kilometer	1 Minute
Weißenstein	Treffelhausen	Schnellste	4.5 Kilometer	5 Minuten
Treffelhausen	Schnittlingen	Schnellste	2.7 Kilometer	3 Minuten
Schnittlingen	Messelberg	Schnellste	2.9 Kilometer	3 Minuten
Messelberg	Donzdorf	Schnellste	3.9 Kilometer	4 Minuten
Donzdorf	Wißgoldingen	Schnellste	5.8 Kilometer	7 Minuten
Wißgoldingen	Burgruine Hohenrechberg	Schnellste	4.2 Kilometer	6 Minuten
Burgruine Hohenrechberg	Rechberg (Schwäbisch Gmünd)	Schnellste	1.0 Kilometer	3 Minuten
Rechberg (Schwäbisch Gmünd)	Metlangen	Schnellste	5.9 Kilometer	5 Minuten
Metlangen	Hohenstaufen	Schnellste	7.4 Kilometer	8 Minuten
Hohenstaufen	Göppingen	Schnellste	6.5 Kilometer	7 Minuten
Göppingen	Gammelshausen	Schnellste	9.2 Kilometer	10 Minuten
Gammelshausen	Gruibingen	Schnellste	6.2 Kilometer	5 Minuten
Gruibingen	Mühlhausen im Täle	Schnellste	3.4 Kilometer	4 Minuten
Mühlhausen im Täle	Wiesensteig	Schnellste	2.9 Kilometer	3 Minuten
Wiesensteig	Lämmerbuckel	Schnellste	2.9 Kilometer	3 Minuten
Lämmerbuckel	Westerheim	Schnellste	5.1 Kilometer	4 Minuten
Westerheim	Donnstetten	Schnellste	5.6 Kilometer	4 Minuten
Donnstetten	Römerstein	Schnellste	4.9 Kilometer	4 Minuten

Entfernung je Land/Provinz

Bundesland/Provinz	Entfernung	Fahrzeit
Deutschland	307.3 Kilometer	5 Stunden, 28 Minuten