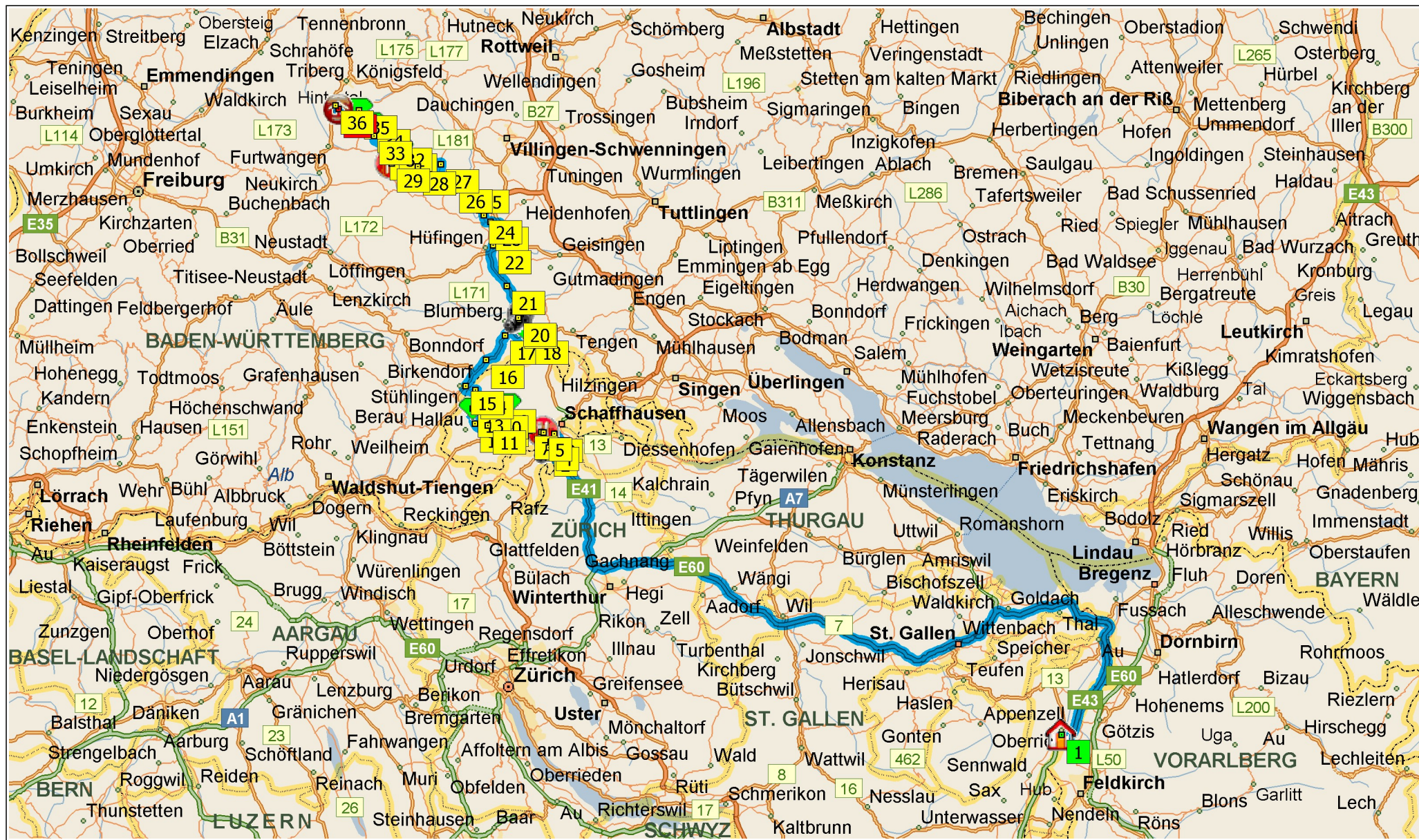


1. Oberriet SG - Schönwald im Schwarzwald

245.4 Kilometer; 3 Stunden, 48 Minuten



0 km 20 40 60

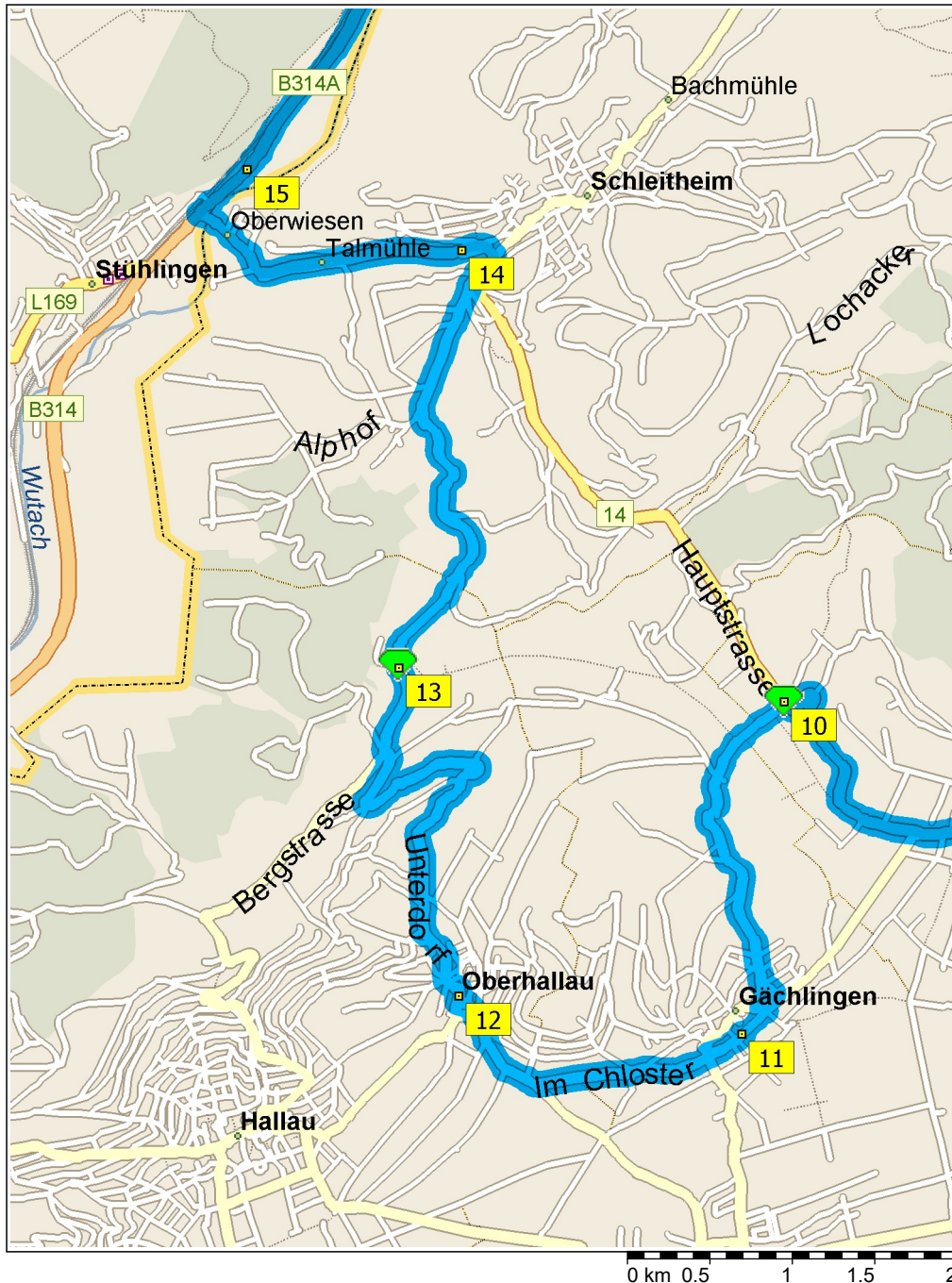


09:00	0.0 km	1 Abfahrt 9463 Oberriet SG auf 13 [Staatsstrasse] (Süd) Teilstrecke 0.3 km
09:00	0.3 km	Im Kreisverkehr die Ausfahrt ZWEITE in Richtung Rheinstrasse Teilstrecke 0.9 km
09:01	1.2 km	LINKS abbiegen (Nordost) auf Auffahrt Teilstrecke 0.3 km Richtung St. Gallen / St. Margrethen
09:01	1.6 km	*Gebührenpflichtige Straße* Auffahren auf E43 [A13] Teilstrecke 18.1 km
09:10	19.6 km	*Gebührenpflichtige Straße* Ausfahrt 86, Neuer Straßennamen: Ab hier A1 Teilstrecke 0.2 km
09:10	19.8 km	*Gebührenpflichtige Straße* Neuer Straßennamen: Ab hier E60 [A1] Teilstrecke 81.0 km
09:54	100.8 km	*Gebührenpflichtige Straße* Ausfahrt 70, von Winterthur-Nord [70] auf E41 [A4] fahren> Teilstrecke 19.3 km Richtung A4 / E41 / Henggart / Schaffhausen
10:05	120.1 km	Ausfahrt 7, weiter RECHTS auf Auffahrt [Uhwiesen] Teilstrecke 0.3 km Richtung Uhwiesen / Dachsen
10:06	120.4 km	LINKS abbiegen (West) auf Dorfstrasse Teilstrecke 60 m
10:06	120.5 km	Neuer Straßennamen: Ab hier Lauferstrasse Teilstrecke 0.7 km
10:06	121.1 km	RECHTS abbiegen (Nord) auf örtliche Straße(n) Teilstrecke 0.1 km
10:07	121.2 km	RECHTS abbiegen (Nord) auf örtliche Straße(n) Teilstrecke 10 m
10:07	121.2 km	2 Bei Rheinfall / Laufen am Rheinfall, Süd zurück zu örtliche Straße(n) Teilstrecke 10 m
10:07	121.2 km	RECHTS abbiegen (Südwest) auf örtliche Straße(n) Teilstrecke 0.1 km
10:07	121.4 km	LINKS abbiegen (Ost) auf Lauferstrasse Teilstrecke 0.7 km
10:08	122.1 km	Neuer Straßennamen: Ab hier Dorfstrasse Teilstrecke 60 m
10:08	122.1 km	RECHTS abbiegen (Süd) auf Auffahrt Teilstrecke 0.2 km Richtung Schaffhausen / Kreuzlingen
10:08	122.3 km	*Gebührenpflichtige Straße* Auffahren auf E41 [A4] Teilstrecke 2.3 km
10:10	124.6 km	Ausfahrt 5, weiter RECHTS auf Auffahrt [Schaffhausen-Süd] Teilstrecke 0.3 km Richtung Neuhausen A. Rhf. / Kreuzlingen / Zentrum / Schaffhausen-S

0 km 10 20 30 40



10:10	124.9 km	Weiter GERADEAUS auf örtliche Straße(n) Teilstrecke 50 m
10:10	125.0 km	RECHTS halten (Nord) auf örtliche Straße(n) Teilstrecke 60 m
10:10	125.0 km	LINKS halten (Nord) auf örtliche Straße(n) Teilstrecke 10 m
10:10	125.0 km	LINKS abbiegen (West) auf 13 [14] Teilstrecke 0.2 km
10:11	125.3 km	3 Bei Schaffhausen, auf 13 [14] (West) bleiben Teilstrecke 0.1 km
10:11	125.4 km	Neuer Straßenname: Ab hier E54 [13] Teilstrecke 1.2 km
10:12	126.6 km	4 Bei Neuhausen am Rheinfall, auf E54 [13] (Süd) bleiben Teilstrecke 1.6 km
10:14	128.2 km	Im Kreisverkehr die Ausfahrt ERSTE in Richtung 14 [Schaffhauserstrasse] Teilstrecke 0.3 km
10:15	128.5 km	5 Bei Restaurant Engebrunnen / Engihof bei Beringen, auf 14 [Schaffhauserstrasse] (West) bleiben Teilstrecke 0.3 km
10:15	128.8 km	6 Bei Engihof bei Beringen, auf 14 [Schaffhauserstrasse] (West) bleiben Teilstrecke 1.7 km
10:17	130.5 km	7 Bei Beringen, auf 14 [Schaffhauserstrasse] (West) bleiben Teilstrecke 4.7 km
10:21	135.2 km	8 Bei Siblingen, auf 14 [Hauptstrasse] (Nord) bleiben Teilstrecke 0.1 km
10:22	135.3 km	RECHTS abbiegen (Ost) auf Breitestrasse Teilstrecke 0.2 km
10:22	135.5 km	RECHTS abbiegen (Südost) auf Randenstrasse Teilstrecke 1.0 km
10:25	136.5 km	RECHTS abbiegen, um auf Randenstrasse zu bleiben> Teilstrecke 2.5 km
10:33	139.0 km	Neuer Straßenname: Ab hier Randenhaus [Randenhof] Teilstrecke 80 m
10:34	139.1 km	9 Bei Siblinger Randenhuus, auf Randenhaus [Randenhof] (Südwest) bleiben Teilstrecke 70 m
10:34	139.2 km	Neuer Straßenname: Ab hier Randenstrasse Teilstrecke 2.5 km
10:43	141.7 km	LINKS abbiegen, um auf Randenstrasse zu bleiben> Teilstrecke 1.3 km
10:46	143.0 km	LINKS abbiegen (Süd) auf Hofackerstrasse Teilstrecke 0.3 km
10:47	143.3 km	RECHTS abbiegen (West) auf 14 [Hauptstrasse] Teilstrecke 1.9 km

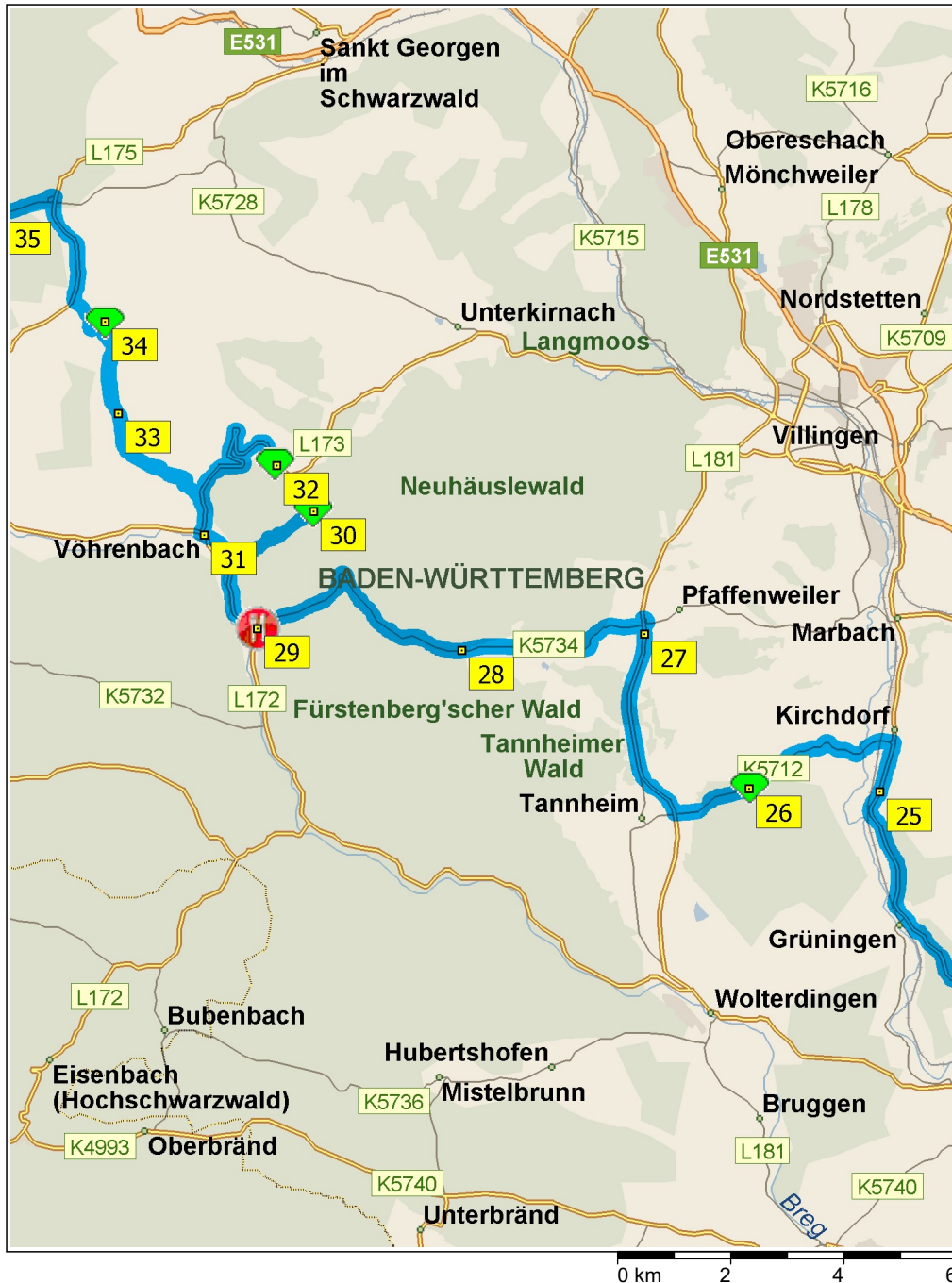


- 10:49 145.2 km **10** Bei Siblingerhöhe, LINKS abbiegen (Südwest) auf Bergstrasse Teilstrecke 2.3 km
- 10:51 147.5 km LINKS abbiegen (Ost) auf Siblingerstrasse und anschließend sofort RECHTS abbiegen (Südwest) auf Kirchstrasse Teilstrecke 0.2 km
- 10:52 147.7 km **11** Bei Gächlingen, auf Kirchstrasse (Südwest) bleiben Teilstrecke 0.3 km
- 10:53 148.0 km RECHTS halten (West) auf Im Chloster Teilstrecke 1.1 km
- 10:54 149.1 km RECHTS abbiegen (Nordwest) auf Mitteldorf Teilstrecke 0.6 km
- 10:56 149.7 km RECHTS abbiegen, um auf Mitteldorf zu bleiben> Teilstrecke 90 m
- 10:56 149.8 km Weiter GERADEAUS auf Schulgasse Teilstrecke 80 m
- 10:56 149.9 km RECHTS abbiegen (Nord) auf Unterdorf Teilstrecke 30 m
- 10:57 149.9 km **12** Bei Oberhallau, auf Unterdorf (Nord) bleiben Teilstrecke 50 m
- 10:57 149.9 km Neuer Straßenname: Ab hier Auf dem Damm [Unterdorf] Teilstrecke 60 m
- 10:58 150.0 km Neuer Straßenname: Ab hier Unterdorf Teilstrecke 2.8 km
- 11:00 152.8 km Neuer Straßenname: Ab hier Hinterer Berghof Teilstrecke 0.1 km
- 11:01 152.9 km Neuer Straßenname: Ab hier örtliche Straße(n) Teilstrecke 0.5 km
- 11:02 153.4 km **13** Bei Oberhallauerberg / Rummelen, auf örtliche Straße(n) (Nord) bleiben Teilstrecke 0.7 km
- 11:02 154.1 km Neuer Straßenname: Ab hier Schindergass Teilstrecke 2.0 km
- 11:04 156.0 km Neuer Straßenname: Ab hier Hallauerstrasse [Schindergass] Teilstrecke 0.1 km
- 11:05 156.2 km Weiter GERADEAUS auf Hallauerstrasse Teilstrecke 0.3 km
- 11:05 156.4 km LINKS abbiegen (Nord) auf 14 [Schwarzwaldstrasse] Teilstrecke 0.2 km
- 11:06 156.7 km **14** Bei Schleithem, auf 14 [Schwarzwaldstrasse] (West) bleiben Teilstrecke 1.8 km
- 11:08 158.4 km Ankunft in Deutschland
- 11:08 158.4 km Neuer Straßenname: Ab hier B315 Teilstrecke 60 m
- 11:08 158.5 km RECHTS abbiegen (Nordost) auf B314 [B315] Teilstrecke 0.4 km
- 11:08 158.9 km **15** Bei Bundesstraße, auf B314 [B315] (Nordost) bleiben Teilstrecke 0.1 km



- 11:08 159.0 km Neuer Straßenname: Ab hier B314A Teilstrecke 3.8 km
- 11:11 162.9 km Neuer Straßenname: Ab hier B314 Teilstrecke 0.8 km
- 11:12 163.7 km **16** Bei Grimmelshofen, auf B314 [Brückenstraße] (Ost) bleiben Teilstrecke 5.0 km
- 11:16 168.6 km **17** Bei B314, auf B314 (Nord) bleiben Teilstrecke 5.1 km
- 11:20 173.7 km **18** Bei Randen, auf B314 (Ost) bleiben Teilstrecke 0.1 km
- 11:20 173.9 km LINKS abbiegen (West) auf B27 Teilstrecke 3.5 km Richtung B27 / Donaueschingen / Villingen-Schwenningen / Blumberg / Stuttgart
- 11:23 177.4 km **19** Bei Zollhaus, auf B27 [Schaffhauser Straße] (West) bleiben Teilstrecke 0.5 km
- 11:23 177.9 km RECHTS abbiegen (Ost) auf Bahnhofstraße Teilstrecke 0.2 km
- 11:24 178.0 km **20** Bei Sauschwänzlebahn Museumsbahn, West zurück zu Bahnhofstraße Teilstrecke 0.2 km
- 11:25 178.2 km RECHTS abbiegen (Nord) auf B27 [Ausser Ort] Teilstrecke 0.1 km
- 11:26 178.3 km Im Kreisverkehr die Ausfahrt ZWEITE in Richtung B27 Teilstrecke 4.7 km Richtung Villingen-Schwenningen / Donaueschingen
- 11:29 183.0 km **21** Bei B274, auf B27 (Nordwest) bleiben Teilstrecke 6.5 km
- 11:35 189.5 km **22** Bei B275, auf B27 (Nordost) bleiben Teilstrecke 3.3 km
- 11:37 192.8 km Weiter RECHTS auf Auffahrt Teilstrecke 0.4 km Richtung Kaserne / Pfohren / Donauquelle / Donaueschingen-Mitte / Aasen
- 11:37 193.1 km RECHTS abbiegen (West) auf K5756 Teilstrecke 0.3 km
- 11:37 193.4 km Neuer Straßenname: Ab hier L180 Teilstrecke 1.2 km
- 11:39 194.6 km **23** Bei Donaueschingen, auf L180 [Pfohrer Straße] (West) bleiben Teilstrecke 0.7 km
- 11:40 195.3 km RECHTS abbiegen (Nord) auf L178 [Villinger Straße] Teilstrecke 1.0 km
- 11:41 196.3 km **24** Bei Villinger Straße, auf L178 [Villinger Straße] (Nord) bleiben Teilstrecke 5.2 km
- 11:46 201.5 km **25** Bei Klengen, auf L178 [Hauptstraße] (Nord) bleiben Teilstrecke 0.9 km
- 11:48 202.4 km Im Kreisverkehr die Ausfahrt DRITTE in Richtung K5712 [Essey-les-Nancy-Straße] Teilstrecke 0.5 km
- 11:48 202.9 km Weiter GERADEAUS auf K5712 Teilstrecke 0.4 km

0 km 2 4 6 8 10



11:49	203.3 km	Weiter GERADEAUS auf K5712 [Bondelstraße] Teilstrecke 2.0 km
11:51	205.3 km	26 Bei Schanze, auf K5712 (West) bleiben Teilstrecke 1.5 km
11:52	206.8 km	RECHTS abbiegen (Nord) auf L181 Teilstrecke 3.5 km
11:56	210.3 km	27 Bei Pfaffenweiler, auf L181 (Nord) bleiben Teilstrecke 0.3 km
11:56	210.6 km	RECHTS abbiegen (Ost) auf Auffahrt und anschließend sofort RECHTS halten (Süd) auf K5734 [Hauptstraße] Teilstrecke 0.3 km
11:56	210.9 km	Weiter GERADEAUS auf K5734 Teilstrecke 3.3 km
11:59	214.2 km	28 Bei K5734, auf K5734 (West) bleiben Teilstrecke 4.7 km
12:02	218.9 km	RECHTS abbiegen (Nord) auf L172 [Donaeschinger Straße] Teilstrecke 50 m
12:03	218.9 km	29 Bei Landgasthof Waldrast / Vöhrenbach, auf L172 [Donaeschinger Straße] (Nord) bleiben Teilstrecke 1.3 km
12:04	220.3 km	RECHTS abbiegen (Nordost) auf Schleifstraße Teilstrecke 0.4 km
12:07	220.7 km	RECHTS abbiegen (Südost) auf Herzogenweiler Straße Teilstrecke 1.9 km
12:11	222.6 km	30 Bei Auf der Steig, West zurück zu Herzogenweiler Straße Teilstrecke 1.9 km
12:16	224.5 km	Neuer Straßenname: Ab hier Krankenhausstraße Teilstrecke 0.3 km
12:18	224.9 km	RECHTS abbiegen (Nord) auf L172 [Schützenstraße] Teilstrecke 70 m
12:18	224.9 km	31 Bei Vöhrenbach, auf L172 [Friedrichstraße] (West) bleiben Teilstrecke 70 m
12:18	225.0 km	RECHTS abbiegen (Nord) auf L173 [Villinger Straße] Teilstrecke 4.0 km
12:22	229.0 km	32 Bei Friedrichshöhe, Nordwest zurück zu L173 [Villinger Straße] Teilstrecke 3.6 km
12:25	232.6 km	RECHTS abbiegen (West) auf K5733 [Langenbacher Straße] Teilstrecke 0.6 km
12:27	233.2 km	Weiter GERADEAUS auf K5733 Teilstrecke 80 m
12:28	233.3 km	Weiter GERADEAUS auf Bregstraße Teilstrecke 0.1 km
12:29	233.4 km	Neuer Straßenname: Ab hier Bregsstraße Teilstrecke 1.1 km



- | | | |
|-------|----------|---|
| 12:31 | 234.5 km | Weiter RECHTS auf Bergstraße Teilstrecke 0.7 km |
| 12:33 | 235.1 km | Weiter RECHTS, um auf Bergstraße zu bleiben> Teilstrecke 40 m |
| 12:33 | 235.2 km | 33 Bei Bregstraße, auf Bergstraße (Nordwest) bleiben Teilstrecke 0.9 km |
| 12:34 | 236.0 km | Neuer Straßenname: Ab hier Breghöfe Teilstrecke 0.1 km |
| 12:35 | 236.2 km | Neuer Straßenname: Ab hier Breghäusle Teilstrecke 80 m |
| 12:36 | 236.3 km | Neuer Straßenname: Ab hier Bregstraße Teilstrecke 0.5 km |
| 12:37 | 236.7 km | Neuer Straßenname: Ab hier örtliche Straße(n) Teilstrecke 0.2 km |
| 12:38 | 236.9 km | 34 Bei Schlegelberg West, auf örtliche Straße(n) (West) bleiben Teilstrecke 0.3 km |
| 12:38 | 237.2 km | RECHTS halten (West) auf Obertal Teilstrecke 0.8 km |
| 12:40 | 238.0 km | RECHTS halten (Nord) auf L175 [Obertal] Teilstrecke 1.9 km |
| 12:42 | 239.9 km | LINKS abbiegen (West) auf Auffahrt Teilstrecke 0.2 km Richtung Schönwald / Oberkirmach / Villingen-Schwenningen |
| 12:42 | 240.0 km | RECHTS abbiegen (West) auf K5728 [Obertal] Teilstrecke 0.9 km |
| 12:43 | 240.9 km | 35 Bei Am Stöcklewald, auf K5728 (West) bleiben Teilstrecke 3.2 km |
| 12:45 | 244.2 km | LINKS halten (West) auf K5728 [Kirmacher Straße] Teilstrecke 0.3 km |
| 12:46 | 244.5 km | 36 Bei Schönwald im Schwarzwald, LINKS abbiegen (Süd) auf Moos Teilstrecke 0.6 km |
| 12:47 | 245.0 km | Neuer Straßenname: Ab hier Oberort Teilstrecke 0.3 km |
| 12:48 | 245.4 km | 37 Ankunft Akzent Hotel Kaltenbach |

Reiseübersicht

Gesamte Reisekosten	CHF 19.08
Entfernung	245.4 Kilometer
Reisedauer	3 Stunden, 48 Minuten
Fahrzeit	3 Stunden, 48 Minuten
Entfernung (Luftlinie) zwischen allen Haltepunkten	173.5 Kilometer

Streckenabschnittdetails

Von	Nach	Methode	Entfernung	Fahrzeit
9463 Oberriet SG	Rheinfal / Laufen am Rheinfal	Schnellste	121.2 Kilometer	1 Stunde, 7 Minuten
Rheinfal / Laufen am Rheinfal	Schaffhausen	Schnellste	4.0 Kilometer	3 Minuten
Schaffhausen	Neuhausen am Rheinfal	Schnellste	1.3 Kilometer	1 Minute
Neuhausen am Rheinfal	Restaurant Engebrunnen / Engih...	Schnellste	1.9 Kilometer	2 Minuten
Restaurant Engebrunnen / Engih...	Engihof bei Beringen	Schnellste	310 Meter	Weniger als eine Minute.
Engihof bei Beringen	Beringen	Schnellste	1.7 Kilometer	1 Minute
Beringen	Siblingen	Schnellste	4.7 Kilometer	4 Minuten
Siblingen	Siblinger Randenhuus	Schnellste	3.9 Kilometer	12 Minuten
Siblinger Randenhuus	Siblingerhöhe	Schnellste	6.1 Kilometer	14 Minuten
Siblingerhöhe	Gächlingen	Schnellste	2.5 Kilometer	3 Minuten
Gächlingen	Oberhallau	Schnellste	2.1 Kilometer	4 Minuten
Oberhallau	Oberhallauerberg / Rummelen	Schnellste	3.5 Kilometer	4 Minuten
Oberhallauerberg / Rummelen	Schleitheim	Schnellste	3.3 Kilometer	4 Minuten
Schleitheim	Bundesstraße	Schnellste	2.2 Kilometer	2 Minuten
Bundesstraße	Grimmelshofen	Schnellste	4.8 Kilometer	3 Minuten
Grimmelshofen	B314	Schnellste	5.0 Kilometer	3 Minuten
B314	Randen	Schnellste	5.1 Kilometer	3 Minuten
Randen	Zollhaus	Schnellste	3.7 Kilometer	3 Minuten
Zollhaus	Sauschwänzlebahn Museumsba...	Schnellste	0.6 Kilometer	1 Minute
Sauschwänzlebahn Museumsba...	B274	Schnellste	5.0 Kilometer	5 Minuten
B274	B275	Schnellste	6.5 Kilometer	5 Minuten
B275	Donaueschingen	Schnellste	5.1 Kilometer	4 Minuten
Donaueschingen	Villinger Straße	Schnellste	1.7 Kilometer	2 Minuten
Villinger Straße	Klengen	Schnellste	5.2 Kilometer	4 Minuten
Klengen	Schanze	Schnellste	3.9 Kilometer	4 Minuten
Schanze	Pfaffenweiler	Schnellste	4.9 Kilometer	4 Minuten
Pfaffenweiler	K5734	Schnellste	4.0 Kilometer	3 Minuten
K5734	Landgasthof Waldrast / Vöhrenb...	Schnellste	4.7 Kilometer	4 Minuten
Landgasthof Waldrast / Vöhrenb...	Auf der Steig	Schnellste	3.7 Kilometer	8 Minuten
Auf der Steig	Vöhrenbach	Schnellste	2.3 Kilometer	6 Minuten
Vöhrenbach	Friedrichshöhe	Schnellste	4.1 Kilometer	3 Minuten
Friedrichshöhe	Bregstraße	Schnellste	6.2 Kilometer	10 Minuten
Bregstraße	Schlegelberg West	Schnellste	1.8 Kilometer	5 Minuten
Schlegelberg West	Am Stöcklewald	Schnellste	4.0 Kilometer	5 Minuten
Am Stöcklewald	Schönwald im Schwarzwald	Schnellste	3.6 Kilometer	2 Minuten
Schönwald im Schwarzwald	Akzent Hotel Kaltenbach	Schnellste	0.9 Kilometer	2 Minuten

Entfernung je Land/Provinz

Bundesland/Provinz	Entfernung	Fahrzeit
Deutschland	86.9 Kilometer	1 Stunde, 40 Minuten
Schweiz	158.4 Kilometer	2 Stunden, 8 Minuten