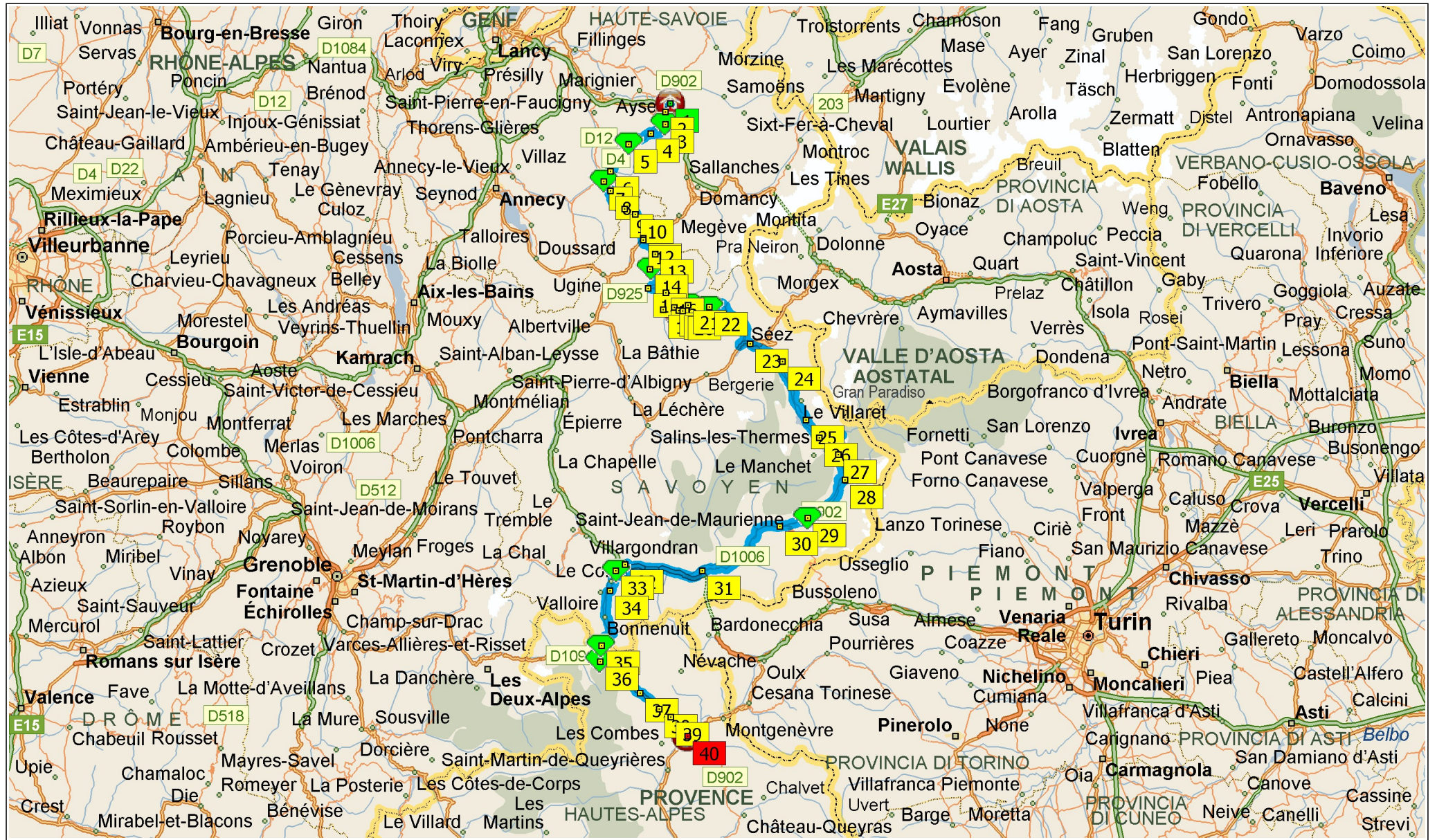
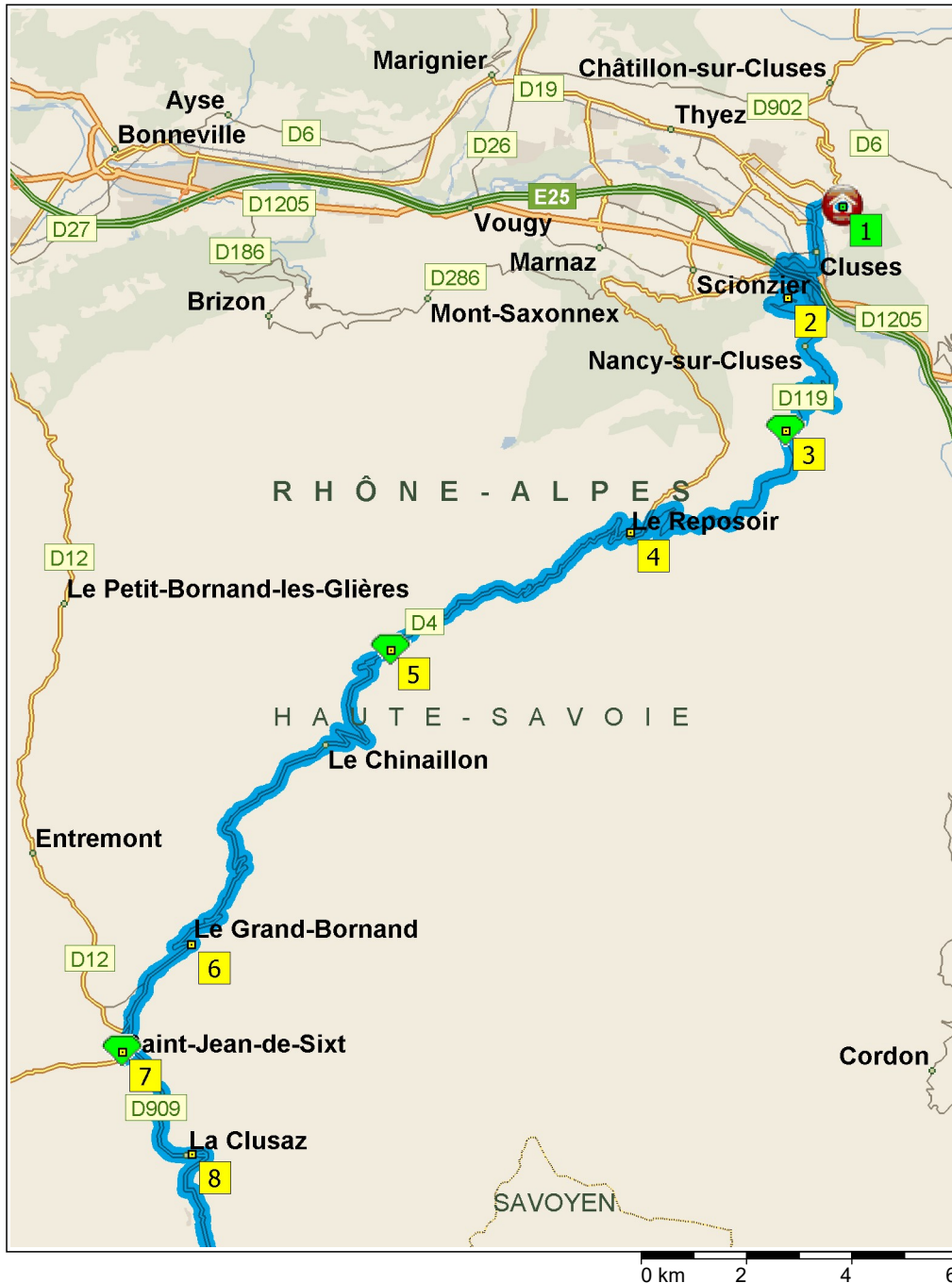


Cluses - Iseran, Col de l' - Briançon

334.6 Kilometer; 5 Stunden, 12 Minuten



0 km 20 40 60 80 100



09:00	0.0 km	1 Abfahrt Hotel-Restaurant 4C / Cluses auf Boulevard du Chevrans (Nordwest) Teilstrecke 0.2 km
09:00	0.2 km	LINKS abbiegen (West) auf D902 [Avenue de Chatillon] Teilstrecke 0.5 km
09:02	0.7 km	LINKS abbiegen (Süd) auf D902 [Avenue des Alpes] Teilstrecke 0.7 km
09:03	1.4 km	Im Kreisverkehr die Ausfahrt ZWEITE in Richtung D902 [Grande Rue] Teilstrecke 0.5 km
09:04	1.9 km	Im Kreisverkehr die Ausfahrt ERSTE in Richtung D1205 [Pont de l'Europe] Teilstrecke 0.7 km Richtung D1205 / Annecy / Annemasse / Genève / Thonon-Évian
09:05	2.5 km	Im Kreisverkehr die Ausfahrt VIERTE in Richtung D4 [Avenue du Mont-Blanc] Teilstrecke 0.4 km Richtung D4 / Scionzier / Le Reposoir / Mont-Saxonnex / Z.I. de la Garette / Col de la Colombière / Nancy S/Cluses
09:06	3.0 km	LINKS abbiegen (Südost) auf D119 [Rue de la Garette] Teilstrecke 2.9 km
09:08	5.8 km	2 Bei Les Cruz, auf D119 [Lieu-dit Les Cruz] (Ost) bleiben Teilstrecke 1.4 km
09:09	7.2 km	Weiter GERADEAUS auf D119 Teilstrecke 5.1 km
09:14	12.3 km	Weiter GERADEAUS auf D119 [Lieu-dit Romme] Teilstrecke 90 m
09:15	12.4 km	3 Bei Romme, Col de, auf D119 [Lieu-dit Romme] (Süd) bleiben Teilstrecke 0.2 km
09:15	12.6 km	Weiter GERADEAUS auf D119 [Chemin de Méry] Teilstrecke 2.0 km
09:17	14.6 km	LINKS halten (Südwest) auf D119 Teilstrecke 4.0 km
09:21	18.6 km	LINKS halten (Südwest) auf D4 Teilstrecke 0.4 km
09:22	19.0 km	4 Bei Le Reposoir, auf D4 (Nordost) bleiben Teilstrecke 7.1 km
09:27	26.1 km	5 Bei Colombière, Col de la, auf D4 (West) bleiben Teilstrecke 11.8 km
09:39	37.9 km	6 Bei Le Grand-Bornand, auf D4 (West) bleiben Teilstrecke 1.9 km
09:41	39.7 km	Weiter GERADEAUS auf D12 Teilstrecke 0.7 km
09:41	40.5 km	7 Bei St Jean de Sixt, Col de, auf D12 (Süd) bleiben Teilstrecke 0.1 km

0 km 2 4 6



09:41	40.6 km	Im Kreisverkehr die Ausfahrt DRITTE in Richtung D909 [Route de la Clusaz] Teilstrecke 3.0 km
09:45	43.6 km	8 Im Kreisverkehr die Ausfahrt ZWEITE in Richtung D909 [Route du Col des Aravis] Teilstrecke 0.3 km
09:46	43.9 km	Im Kreisverkehr die Ausfahrt ERSTE in Richtung D909 Teilstrecke 7.0 km
09:52	50.9 km	9 Bei Aravis, Col des, auf D909 [Col des Aravis] (Südost) bleiben Teilstrecke 5.3 km
09:57	56.2 km	10 Bei La Giettaz, auf D909 (Ost) bleiben Teilstrecke 6.2 km
10:02	62.4 km	RECHTS abbiegen (Nordwest) auf D1212 [Avenue du Lac] Teilstrecke 0.4 km
10:03	62.8 km	LINKS abbiegen (Südost) auf D1212 Teilstrecke 10 m
10:03	62.8 km	Im Kreisverkehr die Ausfahrt VIERTE in Richtung D1212 [Rue du Mont-Blanc] Teilstrecke 0.2 km
10:03	63.0 km	11 Bei Flumet, auf D1212 [Rue du Mont-Blanc] (Nordost) bleiben Teilstrecke 0.1 km
10:03	63.1 km	RECHTS abbiegen (Süd) auf D218 Teilstrecke 30 m
10:03	63.1 km	Neuer Straßenname: Ab hier D218 B Teilstrecke 0.8 km
10:04	63.9 km	12 Bei D218 B, auf D218 B (West) bleiben Teilstrecke 1.2 km
10:05	65.1 km	RECHTS abbiegen, um auf D218 B zu bleiben> Teilstrecke 6.7 km
10:10	71.8 km	13 Bei Les Frasses, auf D218 B [Lieu-dit Les Frasses] (Süd) bleiben Teilstrecke 5.6 km
10:14	77.4 km	Im Kreisverkehr die Ausfahrt ZWEITE in Richtung D218 B Teilstrecke 0.5 km
10:15	77.9 km	Im Kreisverkehr die Ausfahrt ERSTE in Richtung örtliche Straße(n) Teilstrecke 0.2 km
10:15	78.1 km	14 Bei Saisies, Col des, West zurück zu örtliche Straße(n) Teilstrecke 0.2 km
10:16	78.3 km	Im Kreisverkehr die Ausfahrt ZWEITE in Richtung D218 B [Avenue des J. O.] Teilstrecke 6.6 km
10:22	84.9 km	Weiter GERADEAUS auf D218 E Teilstrecke 8.3 km
10:28	93.2 km	RECHTS abbiegen (West) auf D925 Teilstrecke 1.3 km
10:29	94.5 km	RECHTS abbiegen (Nordwest) auf D112 Teilstrecke 0.2 km



10:30	94.7 km	15 Bei Villard-sur-Doron, Ost zurück zu D112 Teilstrecke 0.2 km
10:31	94.9 km	LINKS abbiegen (Ost) auf D925 Teilstrecke 3.6 km
10:34	98.5 km	Im Kreisverkehr die Ausfahrt ERSTE in Richtung D925 [Avenue du Capitaine Bulle] Teilstrecke 0.4 km
10:35	98.9 km	16 Bei Beaufort, RECHTS abbiegen (West) auf D218 [Rue Pierre Blanc] Teilstrecke 0.1 km
10:36	99.0 km	RECHTS halten (Südwest) auf D218 [Place de l'Église] Teilstrecke 0.5 km
10:37	99.5 km	RECHTS halten (Süd) auf D218 [Route d'Arêches] Teilstrecke 3.0 km
10:39	102.5 km	Weiter GERADEAUS auf D218 [Lieu-dit Le Praz] Teilstrecke 0.8 km
10:40	103.3 km	Weiter GERADEAUS auf D218 [Route de Beaufort] Teilstrecke 0.5 km
10:41	103.7 km	RECHTS halten (Süd) auf D218 [Rue Léontine Vibert] Teilstrecke 0.2 km
10:42	104.0 km	17 Bei Arêches, auf D218 [Place de l'Église] (Süd) bleiben Teilstrecke 60 m
10:42	104.0 km	Weiter GERADEAUS auf D218 [Route de Saint-Guérin] Teilstrecke 1.3 km
10:43	105.3 km	LINKS halten (Nordost) auf örtliche Straße(n) Teilstrecke 0.2 km
10:44	105.6 km	RECHTS halten (Ost) auf örtliche Straße(n) Teilstrecke 0.3 km
10:44	105.9 km	Neuer Straßenname: Ab hier Lieu-dit Le Pontet Teilstrecke 0.1 km
10:45	106.0 km	Neuer Straßenname: Ab hier örtliche Straße(n) Teilstrecke 0.3 km
10:46	106.3 km	LINKS abbiegen (Nord) auf örtliche Straße(n) Teilstrecke 0.7 km
10:46	107.0 km	Neuer Straßenname: Ab hier Lieu-dit Boudin Teilstrecke 0.1 km
10:47	107.1 km	Weiter GERADEAUS auf örtliche Straße(n) Teilstrecke 0.3 km
10:48	107.4 km	Neuer Straßenname: Ab hier Lieu-dit Le Darbet Teilstrecke 0.1 km
10:48	107.5 km	Neuer Straßenname: Ab hier örtliche Straße(n) Teilstrecke 0.4 km
10:49	107.9 km	LINKS abbiegen (Nord) auf örtliche Straße(n) Teilstrecke 0.3 km
10:49	108.2 km	Neuer Straßenname: Ab hier Lieu-dit Les Mourets Teilstrecke 0.1 km
10:50	108.3 km	Neuer Straßenname: Ab hier örtliche Straße(n) Teilstrecke 2.5 km



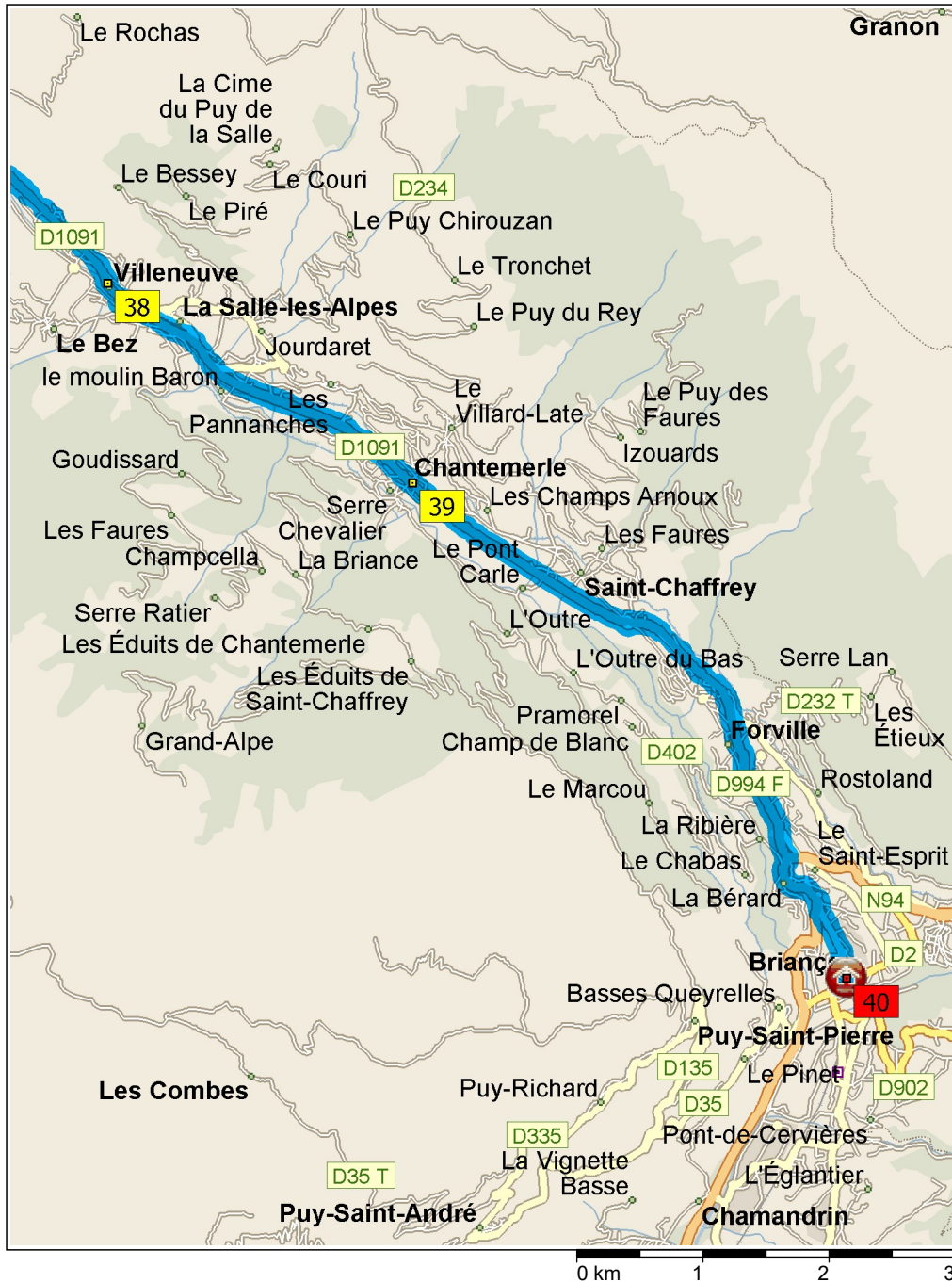
10:52	110.8 km	Neuer Straßenname: Ab hier Lieu-dit Les Tours Teilstrecke 0.1 km
10:53	110.9 km	Neuer Straßenname: Ab hier örtliche Straße(n) Teilstrecke 0.2 km
10:53	111.2 km	18 Bei Pré, Col du, Neuer Straßenname: Ab hier Col du Pré Teilstrecke 0.2 km
10:54	111.4 km	Neuer Straßenname: Ab hier örtliche Straße(n) Teilstrecke 0.5 km
10:54	111.9 km	Neuer Straßenname: Ab hier Lieu-dit Combordin Teilstrecke 90 m
10:55	112.0 km	Neuer Straßenname: Ab hier örtliche Straße(n) Teilstrecke 0.1 km
10:56	112.1 km	Neuer Straßenname: Ab hier Lieu-dit L'Entrus Teilstrecke 0.1 km
10:56	112.3 km	Neuer Straßenname: Ab hier örtliche Straße(n) Teilstrecke 0.1 km
10:57	112.4 km	19 Bei Bar-Restaurant La Pierra Menta, auf örtliche Straße(n) (Ost) bleiben Teilstrecke 1.6 km
10:58	114.0 km	Neuer Straßenname: Ab hier Lieu-dit L'Outard Teilstrecke 0.2 km
10:59	114.1 km	Neuer Straßenname: Ab hier örtliche Straße(n) Teilstrecke 0.5 km
11:00	114.7 km	20 Bei Roselend-Talsperre, auf örtliche Straße(n) (Ost) bleiben Teilstrecke 0.7 km
11:00	115.4 km	RECHTS halten (Ost) auf örtliche Straße(n) Teilstrecke 0.9 km
11:01	116.3 km	21 Bei Méraillet, Col de, RECHTS abbiegen (Ost) auf D925 [Col du Méraillet] Teilstrecke 8.1 km
11:07	124.4 km	22 Bei Roselend, Cornet de, auf D925 (Ost) bleiben Teilstrecke 0.3 km
11:07	124.7 km	Neuer Straßenname: Ab hier D902 Teilstrecke 18.8 km
11:22	143.5 km	Im Kreisverkehr die Ausfahrt VIERTE in Richtung D1090 [Avenue du Stade] Teilstrecke 0.7 km
11:23	144.2 km	Im Kreisverkehr die Ausfahrt ZWEITE in Richtung D1090 Teilstrecke 1.5 km Richtung D1090 / La Rosière-Montvalezan / Val d'Isère / Tignes / Villaroger / Séez / Col de l'Iseran / Ste Foy-Tarentaise / Col du Pt St Bernard
11:24	145.7 km	Im Kreisverkehr die Ausfahrt DRITTE in Richtung D1090 [Rue Célestin Freppaz] Teilstrecke 0.4 km
11:25	146.1 km	23 Bei Séez, auf D1090 [Place du 8 Mai 1945] (Ost) bleiben Teilstrecke 0.3 km
11:25	146.4 km	RECHTS halten (Süd) auf D902 [Rue Célestin Freppaz] Teilstrecke 8.8 km



11:33	155.2 km	24	Bei Sainte-Foy-Tarentaise, auf D902 (Süd) bleiben Teilstrecke 14.7 km
11:46	169.8 km	25	Bei Le Villaret du Nial, auf D902 (Süd) bleiben Teilstrecke 2.9 km
11:50	172.7 km		Im Kreisverkehr die Ausfahrt ZWEITE in Richtung D902 [Route des Gorges] Teilstrecke 0.4 km
11:51	173.2 km		Im Kreisverkehr die Ausfahrt ERSTE in Richtung D902 [Route de la Plaine] Teilstrecke 1.4 km
11:52	174.6 km		Im Kreisverkehr die Ausfahrt ZWEITE in Richtung D902 [Avenue Olympique] Teilstrecke 0.3 km
11:53	174.8 km		In Kreisverkehr einfahren Teilstrecke 30 m
11:53	174.8 km	26	Bei Val-d'Isère, RECHTS abbiegen (Ost) auf D902 [Avenue du Prariond] Teilstrecke 0.7 km
11:54	175.5 km		Im Kreisverkehr die Ausfahrt ZWEITE in Richtung D902 [Route de l'Iseran] Teilstrecke 15.4 km
12:05	190.9 km	27	Bei Iseran, Col de l', auf D902 (Ost) bleiben Teilstrecke 13.3 km
12:15	204.3 km	28	Bei Bonneval-sur-Arc, auf D902 (West) bleiben Teilstrecke 12.2 km
12:25	216.4 km	29	Bei Madeleine, Col de la (Bessans), auf D902 (West) bleiben Teilstrecke 6.6 km
12:32	223.0 km		Im Kreisverkehr die Ausfahrt DRITTE in Richtung D902 [Rue du Mont-Cenis] Teilstrecke 0.1 km
12:32	223.2 km		Weiter GERADEAUS auf D1006 [Place de Val Cenis] Teilstrecke 0.5 km
12:33	223.7 km		LINKS abbiegen (Süd) auf Rue de la Turra Teilstrecke 30 m
12:33	223.7 km	30	Bei Lanslebourg-Mont-Cenis, Ost zurück zu Rue de la Turra Teilstrecke 30 m
12:34	223.7 km		LINKS abbiegen (West) auf D1006 [Rue du Mont-Cenis] Teilstrecke 0.3 km
12:35	224.0 km		Im Kreisverkehr die Ausfahrt ERSTE in Richtung D1006 Teilstrecke 22.5 km
12:54	246.5 km	31	Bei Modane, auf D1006 [Cours Aristide Briand] (Südwest) bleiben Teilstrecke 0.5 km
12:55	247.0 km		Im Kreisverkehr die Ausfahrt ERSTE in Richtung D1006 [Avenue Jean Jaurès] Teilstrecke 2.0 km



12:58	249.1 km	Im Kreisverkehr die Ausfahrt ZWEITE in Richtung D1006 [Avenue de la Liberté] Teilstrecke 1.5 km
12:59	250.6 km	Im Kreisverkehr die Ausfahrt ZWEITE in Richtung D1006 [Rue des Grandes Alpes] Teilstrecke 0.7 km
13:00	251.2 km	RECHTS halten (West) auf Auffahrt Teilstrecke 50 m
13:00	251.3 km	Im Kreisverkehr die Ausfahrt DRITTE in Richtung E70 [D1006] Teilstrecke 11.6 km Richtung D1006 / Chambéry / St Michel de Mne / Orelle / Albertville
13:09	262.9 km	Neuer Straßenname: Ab hier D1006 [Grande Rue] Teilstrecke 0.7 km
13:10	263.6 km	LINKS abbiegen (Süd) auf D902 [Rue du Galibier] Teilstrecke 0.6 km
13:11	264.2 km	32 Bei Saint-Martin-d'Arc, auf D902 (West) bleiben Teilstrecke 11.4 km
13:20	275.6 km	33 Bei Télégraphe, Col du, auf D902 [Col du Télégraphe] (West) bleiben Teilstrecke 4.7 km
13:24	280.3 km	Im Kreisverkehr die Ausfahrt ERSTE in Richtung D902 [Rue des Grandes Alpes] Teilstrecke 0.2 km
13:24	280.5 km	34 Bei Valloire, auf D902 [Rue des Grandes Alpes] (West) bleiben Teilstrecke 1.0 km
13:26	281.5 km	Im Kreisverkehr die Ausfahrt ERSTE in Richtung D902 [Route du Galibier] Teilstrecke 16.9 km
13:40	298.4 km	35 Bei Galibier, Col du, auf D902 [Route du Galibier] (Südwest) bleiben Teilstrecke 8.6 km
13:46	307.0 km	RECHTS abbiegen (Süd) auf D1091 [Col du Lautaret] Teilstrecke 0.1 km
13:46	307.1 km	36 Bei Lautaret, Col du, Nord zurück zu D1091 Teilstrecke 13.3 km
13:56	320.4 km	LINKS abbiegen (Nord) auf Rue de Bretagne Teilstrecke 10 m
13:56	320.5 km	37 Bei Le Monétier-les-Bains, Süd zurück zu Rue de Bretagne Teilstrecke 10 m
13:56	320.5 km	LINKS abbiegen (Ost) auf D1091 [Route de Grenoble] Teilstrecke 5.4 km
14:02	325.9 km	38 Bei Villeneuve, auf D1091 [Route de Grenoble] (Südost) bleiben Teilstrecke 0.2 km



- 14:02 326.0 km Im Kreisverkehr die Ausfahrt ZWEITE in Richtung D1091 [Route de Briançon] Teilstrecke 2.9 km
- 14:05 328.9 km **39** Bei Chantemerle, auf D1091 [Route de Grenoble] (Südost) bleiben Teilstrecke 3.2 km
- 14:08 332.1 km Neuer Straßenname: Ab hier D994 F [Avenue de Savoie] Teilstrecke 1.4 km
- 14:10 333.4 km Im Kreisverkehr die Ausfahrt ERSTE in Richtung N94 [Avenue du Dauphiné] Teilstrecke 0.5 km
- 14:10 333.9 km Weiter LINKS auf D902 [Avenue du Général Barbot] Teilstrecke 0.5 km
- 14:11 334.4 km Im Kreisverkehr die Ausfahrt ZWEITE in Richtung D902 [Avenue du 159ème R.I.A.] Teilstrecke 0.2 km
- 14:12 334.6 km **40** Ankunft Parc Hotel / Briançon

Reiseübersicht

Gesamte Reisekosten	CHF 25.66
Entfernung	334.6 Kilometer
Reisedauer	5 Stunden, 12 Minuten
Fahrzeit	5 Stunden, 12 Minuten
Entfernung (Luftlinie) zwischen allen Haltepunkten	209.5 Kilometer

Streckenabschnittsdetails

Von	Nach	Methode	Entfernung	Fahrzeit
Hotel-Restaurant 4C / Cluses	Les Cruz	Schnellste	5.8 Kilometer	8 Minuten
Les Cruz	Romme, Col de	Schnellste	6.5 Kilometer	6 Minuten
Romme, Col de	Le Reposoir	Schnellste	6.6 Kilometer	7 Minuten
Le Reposoir	Colombière, Col de la	Schnellste	7.1 Kilometer	5 Minuten
Colombière, Col de la	Le Grand-Bornand	Schnellste	11.8 Kilometer	11 Minuten
Le Grand-Bornand	St Jean de Sixt, Col de	Schnellste	2.6 Kilometer	2 Minuten
St Jean de Sixt, Col de	La Clusaz	Schnellste	3.2 Kilometer	3 Minuten
La Clusaz	Aravis, Col des	Schnellste	7.3 Kilometer	7 Minuten
Aravis, Col des	La Giettaz	Schnellste	5.3 Kilometer	4 Minuten
La Giettaz	Flumet	Schnellste	6.8 Kilometer	6 Minuten
Flumet	D218 B	Schnellste	1.0 Kilometer	Weniger als eine Minute.
D218 B	Les Frasses	Schnellste	7.9 Kilometer	6 Minuten
Les Frasses	Saisies, Col des	Schnellste	6.3 Kilometer	5 Minuten
Saisies, Col des	Villard-sur-Doron	Schnellste	16.6 Kilometer	14 Minuten
Villard-sur-Doron	Beaufort	Schnellste	4.2 Kilometer	5 Minuten
Beaufort	Arêches	Schnellste	5.0 Kilometer	6 Minuten
Arêches	Pré, Col du	Schnellste	7.2 Kilometer	11 Minuten
Pré, Col du	Bar-Restaurant La Pierra Menta	Schnellste	1.2 Kilometer	3 Minuten
Bar-Restaurant La Pierra Menta	Roselend-Talsperre	Schnellste	2.3 Kilometer	2 Minuten
Roselend-Talsperre	Méraillet, Col de	Schnellste	1.7 Kilometer	1 Minute
Méraillet, Col de	Roselend, Cormet de	Schnellste	8.1 Kilometer	5 Minuten
Roselend, Cormet de	Sééz	Schnellste	21.8 Kilometer	17 Minuten
Sééz	Sainte-Foy-Tarentaise	Schnellste	9.0 Kilometer	8 Minuten
Sainte-Foy-Tarentaise	Le Villaret du Nial	Schnellste	14.7 Kilometer	13 Minuten
Le Villaret du Nial	Val-d'Isère	Schnellste	5.0 Kilometer	6 Minuten
Val-d'Isère	Iseran, Col de l'	Schnellste	16.1 Kilometer	12 Minuten
Iseran, Col de l'	Bonneval-sur-Arc	Schnellste	13.3 Kilometer	9 Minuten
Bonneval-sur-Arc	Madeleine, Col de la (Bessans)	Schnellste	12.2 Kilometer	9 Minuten
Madeleine, Col de la (Bessans)	Lanslebourg-Mont-Cenis	Schnellste	7.3 Kilometer	8 Minuten
Lanslebourg-Mont-Cenis	Modane	Schnellste	22.9 Kilometer	20 Minuten
Modane	Saint-Martin-d'Arc	Schnellste	17.7 Kilometer	17 Minuten
Saint-Martin-d'Arc	Télégraphe, Col du	Schnellste	11.4 Kilometer	8 Minuten
Télégraphe, Col du	Valloire	Schnellste	4.9 Kilometer	4 Minuten
Valloire	Galibier, Col du	Schnellste	18.0 Kilometer	15 Minuten
Galibier, Col du	Lautaret, Col du	Schnellste	8.7 Kilometer	6 Minuten
Lautaret, Col du	Le Monêtier-les-Bains	Schnellste	13.3 Kilometer	10 Minuten
Le Monêtier-les-Bains	Villeneuve	Schnellste	5.4 Kilometer	5 Minuten
Villeneuve	Chantemerle	Schnellste	3.0 Kilometer	3 Minuten
Chantemerle	Parc Hotel / Briançon	Schnellste	5.7 Kilometer	6 Minuten

Entfernung je Land/Provinz

Bundesland/Provinz	Entfernung	Fahrzeit
Frankreich	334.6 Kilometer	5 Stunden, 12 Minuten