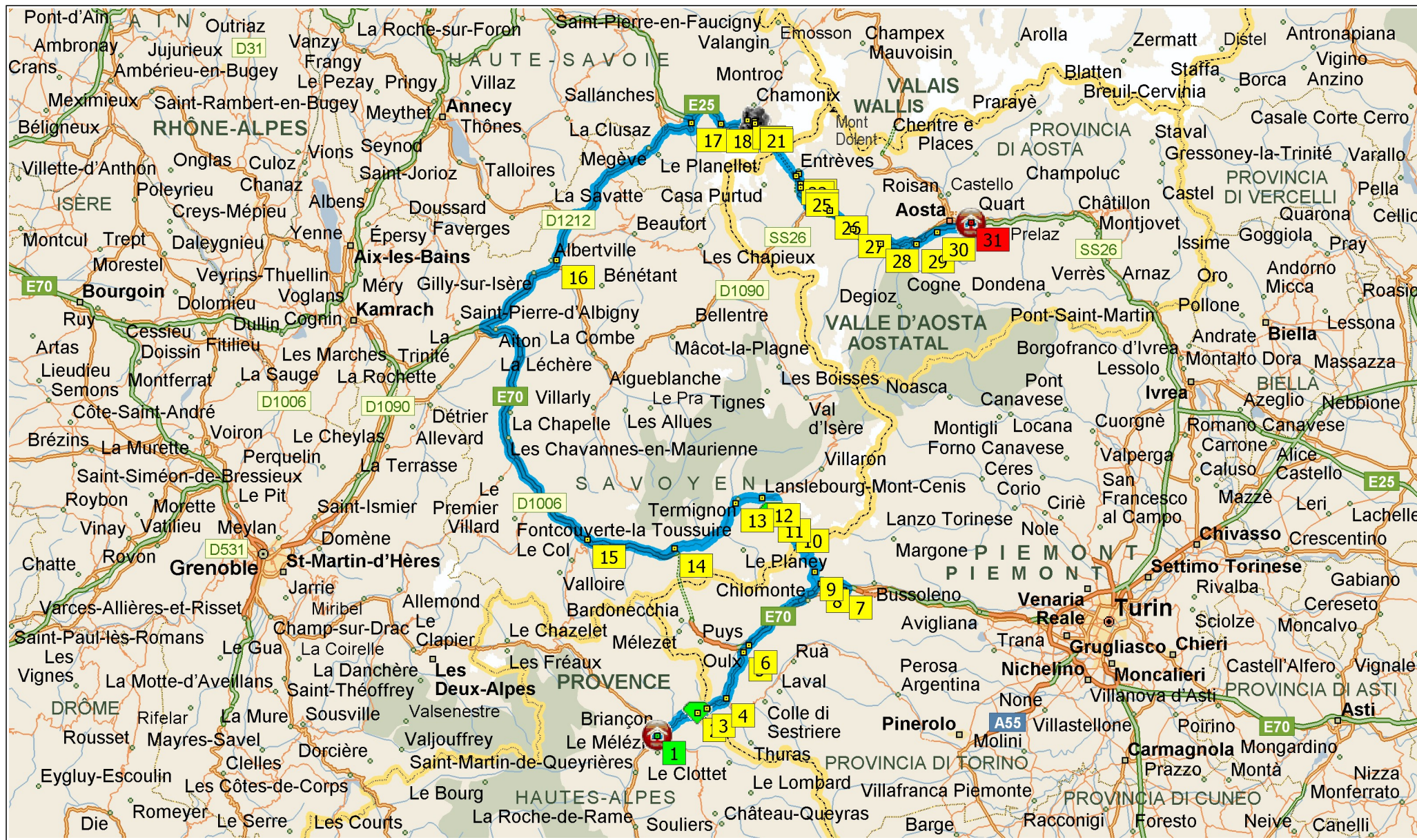


Briancon - Tunnel Du Mont Blanc - Aosta

342.8 Kilometer; 5 Stunden, 10 Minuten





09:00	0.0 km	1 Abfahrt Vauban Hôtel Restaurant / Briançon auf D136 [Avenue du Général de Gaulle] (Nord) Teilstrecke 0.1 km
09:00	0.1 km	Im Kreisverkehr die Ausfahrt ERSTE in Richtung D2 [Avenue Maurice Petsche] Teilstrecke 0.2 km
09:00	0.3 km	Im Kreisverkehr die Ausfahrt DRITTE in Richtung D2 [Avenue de la République] Teilstrecke 1.0 km
09:01	1.3 km	RECHTS abbiegen (Ost) auf N94 [Avenue Baldenberger] Teilstrecke 10.9 km
09:10	12.2 km	Im Kreisverkehr die Ausfahrt DRITTE in Richtung Rue d'Italie Teilstrecke 0.8 km
09:11	13.0 km	2 Bei Montgenèvre, Col de, auf Rue d'Italie (Nordost) bleiben Teilstrecke 60 m
09:12	13.1 km	Neuer Straßenname: Ab hier Place de l'Obélisque [Rue d'Italie] Teilstrecke 0.1 km
09:12	13.2 km	Im Kreisverkehr die Ausfahrt ZWEITE in Richtung N94 [Rue d'Italie] Teilstrecke 1.6 km
09:14	14.7 km	Ankunft in Italien
09:14	14.7 km	Neuer Straßenname: Ab hier SS24 [Strada statale del Monginevro] Teilstrecke 70 m
09:14	14.8 km	RECHTS halten (Ost) auf Via Nazionale Teilstrecke 0.3 km
09:15	15.1 km	LINKS abbiegen (West) auf Strada Rio Secco Teilstrecke 0.1 km
09:16	15.2 km	RECHTS abbiegen, um auf Strada Rio Secco zu bleiben> Teilstrecke 0.1 km
09:16	15.4 km	RECHTS halten (Nord) auf örtliche Straße(n) Teilstrecke 70 m
09:17	15.4 km	3 Bei Claviere, Süd zurück zu örtliche Straße(n) Teilstrecke 70 m
09:17	15.5 km	LINKS halten (Süd) auf Strada Rio Secco Teilstrecke 0.1 km
09:18	15.6 km	LINKS abbiegen, um auf Strada Rio Secco zu bleiben> Teilstrecke 0.1 km
09:18	15.8 km	RECHTS abbiegen (Südwest) auf Via Nazionale Teilstrecke 0.3 km
09:19	16.1 km	RECHTS abbiegen (Nordost) auf SS24 [Strada statale del Monginevro] Teilstrecke 7.3 km
09:31	23.4 km	4 Bei Cesana Torinese, auf SS24 [Strada statale del Monginevro] (Nord) bleiben Teilstrecke 9.6 km



09:41	33.0 km	5 Bei Oulx, auf SS24 [Strada statale del Monginevro] (Nordost) bleiben Teilstrecke 0.2 km
09:41	33.2 km	Weiter GERADEAUS auf SS24 [Corso Torino] Teilstrecke 1.2 km
09:44	34.4 km	Weiter GERADEAUS auf SS24 [Strada statale del Monginevro] Teilstrecke 0.2 km
09:44	34.6 km	6 Bei Gad, auf SS24 [Strada statale del Monginevro] (Nordost) bleiben Teilstrecke 0.4 km
09:44	35.0 km	*Gebührenpflichtige Straße* Von Auffahrt (RECHTS) auf E70 [A32] fahren> Teilstrecke 23.1 km Richtung A32 / Tangenziale / Torino
09:58	58.1 km	*Gebührenpflichtige Straße* RECHTS halten (Süd) auf Auffahrt Teilstrecke 30 m Richtung Susa Est
09:58	58.1 km	*Gebührenpflichtige Straße* Weiter RECHTS, um auf Auffahrt zu bleiben> Teilstrecke 0.1 km
09:58	58.3 km	Auf Auffahrt (Süd) bleiben Teilstrecke 0.4 km
09:59	58.7 km	RECHTS halten (West) auf SP024 [Regione Castelpietra] Teilstrecke 0.4 km
09:59	59.1 km	7 Bei Susa, auf SP024 [Regione Castelpietra] (West) bleiben Teilstrecke 0.6 km
10:00	59.7 km	RECHTS abbiegen (Nord) auf Corso Carlo Alberto Dalla Chiesa Teilstrecke 0.3 km
10:00	60.0 km	LINKS abbiegen (West) auf SS25 [Corso Stati Uniti] Teilstrecke 5.1 km
10:07	65.1 km	8 Bei Giaglione, auf SS25 (Südwest) bleiben Teilstrecke 4.7 km
10:11	69.8 km	9 Bei San Martino, auf SS25 [Frazione San Martino] (Nordost) bleiben Teilstrecke 8.3 km
10:18	78.1 km	Ankunft in Frankreich
10:18	78.1 km	Neuer Straßenname: Ab hier D1006 Teilstrecke 9.2 km
10:25	87.3 km	10 Bei Lac du Mont-Cenis, auf D1006 (West) bleiben Teilstrecke 4.0 km
10:28	91.3 km	11 Bei Mont Cenis, Col du, auf D1006 [Col du Mont-Cenis] (Nordwest) bleiben Teilstrecke 9.9 km
10:35	101.2 km	LINKS abbiegen (West) auf D1006 [Place de Val Cenis] Teilstrecke 0.5 km
10:36	101.7 km	LINKS abbiegen (Süd) auf Rue de la Turra Teilstrecke 30 m

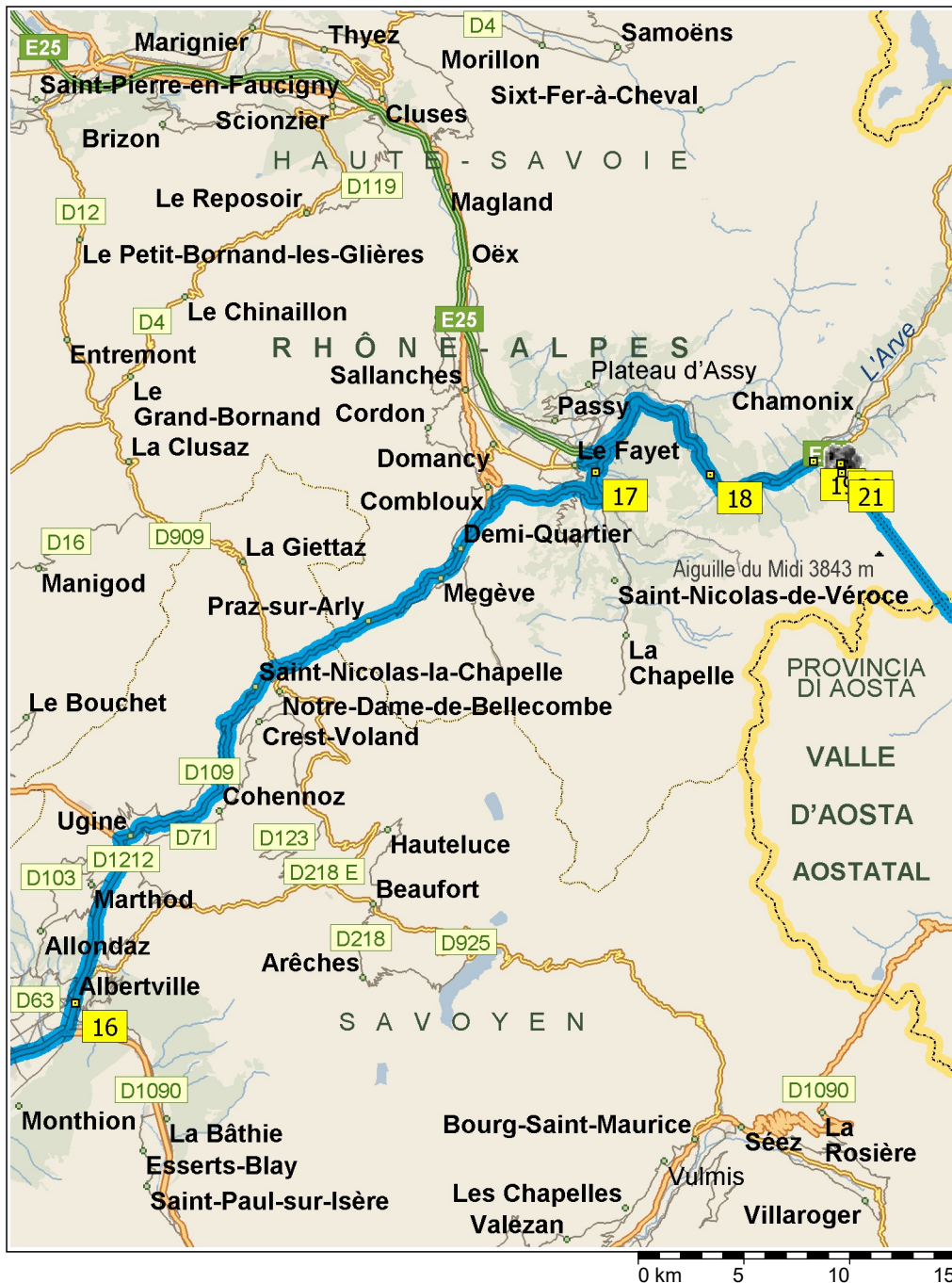
0 km 2 4 6 8 10



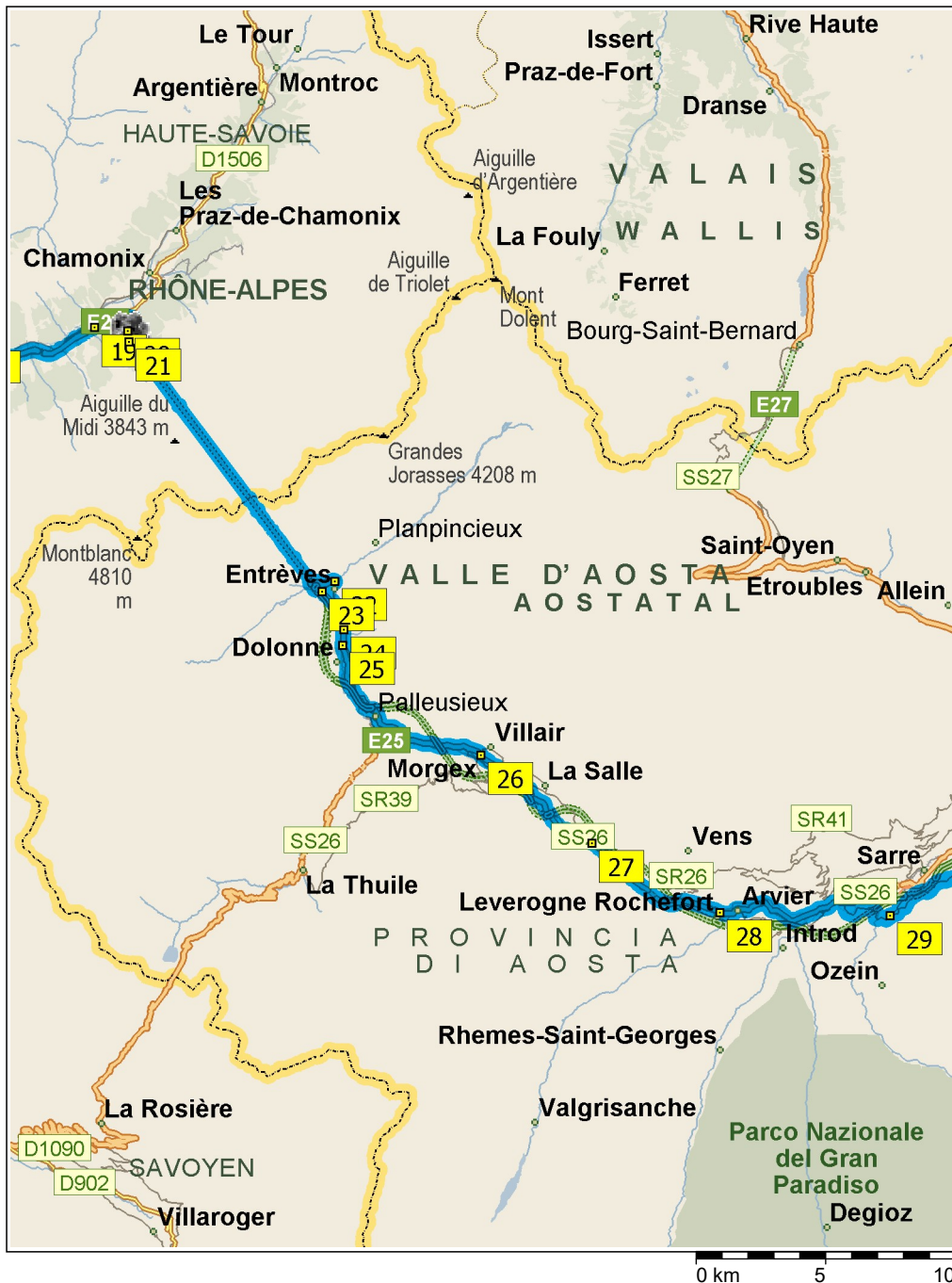
10:37	101.7 km	12 Bei Lanslebourg-Mont-Cenis, Ost zurück zu Rue de la Turra Teilstrecke 30 m
10:37	101.7 km	LINKS abbiegen (West) auf D1006 [Rue du Mont-Cenis] Teilstrecke 0.3 km
10:38	102.0 km	Im Kreisverkehr die Ausfahrt ERSTE in Richtung D1006 Teilstrecke 5.5 km
10:42	107.5 km	13 Bei Termignon, auf D1006 [Rue de la Parrachée] (West) bleiben Teilstrecke 17.1 km
10:57	124.6 km	14 Bei Modane, auf D1006 [Cours Aristide Briand] (Südwest) bleiben Teilstrecke 0.4 km
10:58	125.1 km	Im Kreisverkehr die Ausfahrt ERSTE in Richtung D1006 [Avenue Jean Jaurès] Teilstrecke 2.0 km
11:01	127.1 km	Im Kreisverkehr die Ausfahrt ZWEITE in Richtung D1006 [Avenue de la Liberté] Teilstrecke 1.5 km
11:02	128.6 km	Im Kreisverkehr die Ausfahrt ZWEITE in Richtung D1006 [Rue des Grandes Alpes] Teilstrecke 0.7 km
11:03	129.2 km	RECHTS halten (West) auf Auffahrt Teilstrecke 50 m
11:03	129.3 km	Im Kreisverkehr die Ausfahrt DRITTE in Richtung E70 [D1006] Teilstrecke 11.6 km Richtung D1006 / Chambéry / St Michel de Mne / Orelle / Albertville
11:12	140.9 km	Neuer Straßenname: Ab hier D1006 [Grande Rue] Teilstrecke 0.7 km
11:13	141.6 km	LINKS abbiegen (Süd) auf D902 [Rue du Galibier] Teilstrecke 0.6 km
11:14	142.2 km	RECHTS abbiegen (Nord) auf örtliche Straße(n) Teilstrecke 20 m
11:15	142.2 km	RECHTS abbiegen (Ost) auf Route des Grandes Terres Teilstrecke 0.4 km
11:17	142.6 km	RECHTS abbiegen (Nord) auf örtliche Straße(n) Teilstrecke 60 m
11:17	142.7 km	15 Bei Saint-Michel-de-Maurienne, Süd zurück zu örtliche Straße(n) Teilstrecke 60 m
11:17	142.7 km	LINKS abbiegen (Ost) auf Route des Grandes Terres Teilstrecke 0.4 km
11:19	143.1 km	LINKS abbiegen (Süd) auf örtliche Straße(n) Teilstrecke 20 m
11:19	143.1 km	LINKS abbiegen (Ost) auf D902 Teilstrecke 0.6 km



11:21	143.7 km	LINKS abbiegen (Nordwest) auf D1006 [Rue du Général Ferrié] Teilstrecke 1.3 km
11:23	145.0 km	Im Kreisverkehr die Ausfahrt ERSTE in Richtung örtliche Straße(n) Teilstrecke 0.1 km Richtung A43 / Albertville / Turin / Chambéry
11:23	145.1 km	Neuer Straßenname: Ab hier Rue du Stade Teilstrecke 90 m
11:23	145.2 km	Neuer Straßenname: Ab hier örtliche Straße(n) Teilstrecke 0.1 km
11:23	145.4 km	In Kreisverkehr einfahren Teilstrecke 20 m
11:23	145.4 km	*Gebührenpflichtige Straße* Von Auffahrt (RECHTS) auf E70 [A43] fahren> Teilstrecke 51.4 km Richtung A43 / Albertville / Chambéry
11:50	196.8 km	*Gebührenpflichtige Straße* Von Auffahrt (RECHTS) auf A430 fahren> Teilstrecke 14.3 km Richtung A430 / Beaufortain / Albertville / Tarentaise / Val d'Arly
11:58	211.1 km	Neuer Straßenname: Ab hier D1090 Teilstrecke 3.6 km
12:01	214.7 km	Ausfahrt 30, von Auffahrt (LINKS) auf örtliche Straße(n) fahren> Teilstrecke 0.2 km Richtung Albertville-Centre / Anney / Ugine / Val d'Arly / Beaufortin
12:01	214.9 km	Im Kreisverkehr die Ausfahrt DRITTE in Richtung D1212 Teilstrecke 0.4 km Richtung D1212 / Albertville-Centre / Anney / Beaufortain / Ugine / Val d'Arly
12:01	215.3 km	Im Kreisverkehr die Ausfahrt VIERTE in Richtung Avenue des Chasseurs Alpins Teilstrecke 1.2 km
12:03	216.5 km	Neuer Straßenname: Ab hier Cours de l'Hôtel de Ville Teilstrecke 30 m
12:03	216.5 km	RECHTS abbiegen (Ost) auf Promenade de l'Arly Teilstrecke 0.1 km
12:04	216.7 km	16 Bei Albertville, auf Promenade de l'Arly (Nord) bleiben Teilstrecke 80 m
12:04	216.7 km	LINKS halten (West) auf D925 [D990] und anschließend sofort RECHTS abbiegen (Nord) auf Quai des Allobroges Teilstrecke 0.4 km
12:05	217.1 km	Neuer Straßenname: Ab hier Route d'Ugine Teilstrecke 0.3 km
12:05	217.4 km	Im Kreisverkehr die Ausfahrt ZWEITE in Richtung D1212 Teilstrecke 7.1 km Richtung D1212 / Anney / Chamonix / Ugine
12:10	224.5 km	Im Kreisverkehr die Ausfahrt ZWEITE in Richtung D1212 [Avenue Jean-Marie Meunier] Teilstrecke 0.5 km



12:10	225.0 km	Im Kreisverkehr die Ausfahrt ERSTE in Richtung D1212 [Avenue Paul Girod] Teilstrecke 13.3 km
12:21	238.4 km	Im Kreisverkehr die Ausfahrt ZWEITE in Richtung D1212 [Rue du Mont-Blanc] Teilstrecke 5.9 km
12:26	244.2 km	Im Kreisverkehr die Ausfahrt ZWEITE in Richtung D1212 [Route de Megève] Teilstrecke 3.7 km
12:30	247.9 km	Im Kreisverkehr die Ausfahrt ZWEITE in Richtung D1212 [Route Nationale] Teilstrecke 0.5 km Richtung D1212 / Rochebrune / Sallanches / Mt d'Arbois / Centre Ville / St Gervais / Chamonix-Mt B
12:30	248.4 km	Im Kreisverkehr die Ausfahrt DRITTE in Richtung D1212 [Route d'Albertville à Sallanches] Teilstrecke 2.0 km Richtung D1212 / A40 / Chamonix / Sallanches
12:33	250.4 km	Im Kreisverkehr die Ausfahrt ZWEITE in Richtung D1212 [Route de Sallanches] Teilstrecke 1.6 km
12:34	252.0 km	Im Kreisverkehr die Ausfahrt ZWEITE in Richtung D909 [Route de Saint-Gervais] Teilstrecke 7.1 km Richtung Chamonix / Saint-Gervais
12:40	259.1 km	Im Kreisverkehr die Ausfahrt ZWEITE in Richtung D902 [Avenue du Mont-d'Arbois] Teilstrecke 0.3 km
12:41	259.4 km	RECHTS abbiegen (Nord) auf D902 [Rue du Mont-Blanc] Teilstrecke 0.2 km
12:41	259.6 km	RECHTS abbiegen (Nord) auf D902 [Avenue du Mont-Paccard] Teilstrecke 0.9 km
12:42	260.5 km	17 Bei 1160 Avenue du Mont-Paccard, auf D902 [Avenue du Mont-Paccard] (Ost) bleiben Teilstrecke 2.9 km
12:46	263.4 km	Im Kreisverkehr die Ausfahrt ERSTE in Richtung D1205 [Avenue de Chamonix] Teilstrecke 0.7 km
12:47	264.1 km	Von Auffahrt auf E25 [D1205] fahren> Teilstrecke 9.3 km
12:53	273.4 km	18 Bei La Route Blanche (N 205), auf E25 [D1205] (Südost) bleiben Teilstrecke 5.9 km
12:57	279.3 km	19 Bei Les Bossons, auf E25 [D1205] (Ost) bleiben Teilstrecke 0.5 km
12:57	279.7 km	Ausfahrt 31, weiter RECHTS auf Auffahrt [D1205] Teilstrecke 2.6 km Richtung E25 / D1205 / Aosta / Torino-Milano / Tunnel du Mt Blanc / Courmayeur
13:00	282.3 km	RECHTS halten (Ost) auf örtliche Straße(n) Teilstrecke 50 m



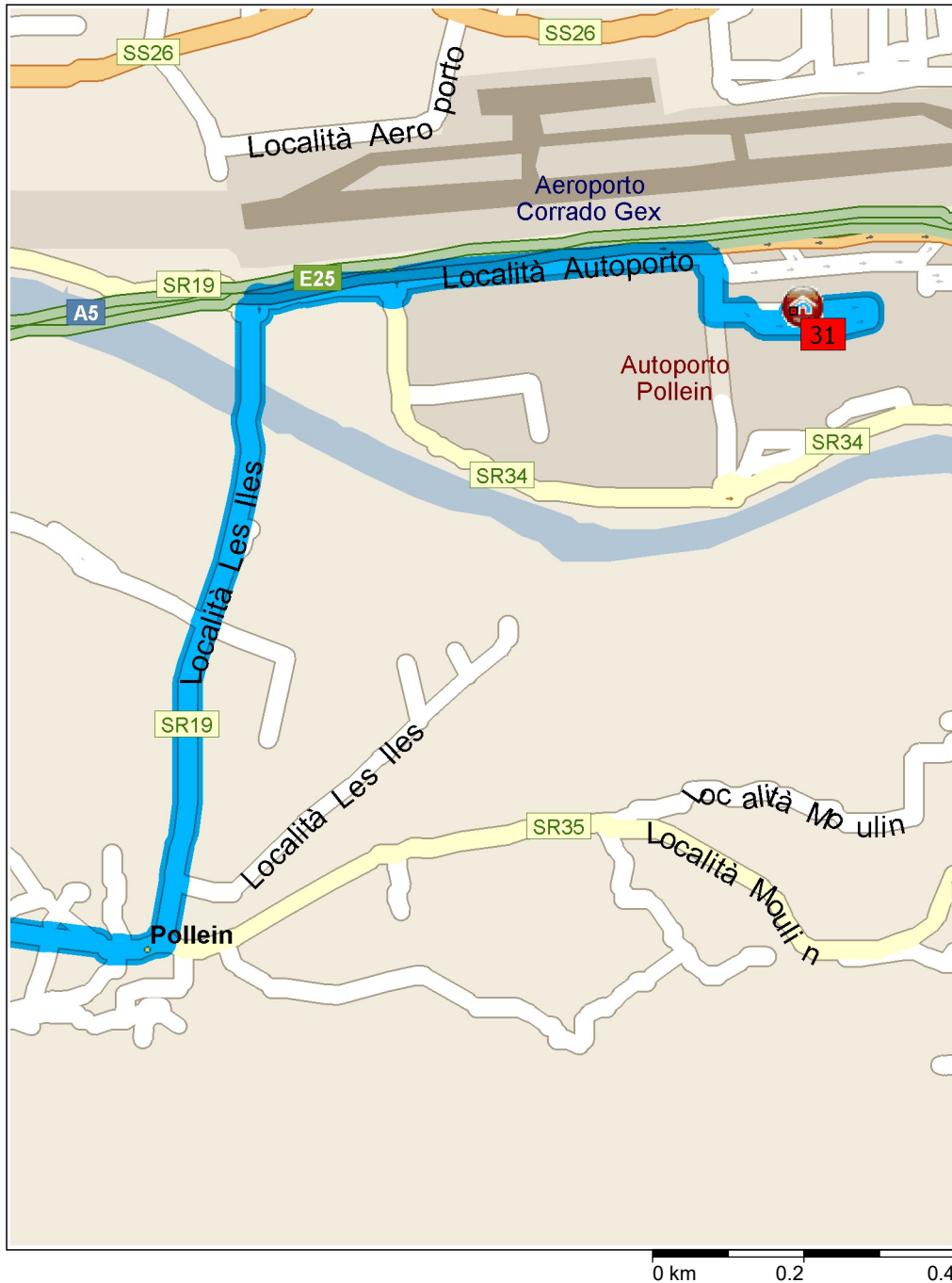
13:00	282.3 km	20 Bei Mémorial du Tunnel du Mont-Blanc, Südwest zurück zu örtliche Straße(n) Teilstrecke 50 m
13:00	282.4 km	RECHTS abbiegen (Nordost) auf E25 [D1205] Teilstrecke 1.6 km
13:02	284.0 km	*Gebührenpflichtige Straße* *Mautstelle* Auf E25 [D1205] (Ost) bleiben Teilstrecke 40 m
13:02	284.1 km	21 *Gebührenpflichtige Straße* Bei Tunnel Du Mont Blanc, auf E25 [D1205] (Ost) bleiben Teilstrecke 12.0 km
13:09	291.8 km	Ankunft in Italien
13:13	296.1 km	Auf E25 (Ost) bleiben Teilstrecke 0.8 km
13:14	296.9 km	22 Bei Palud, auf E25 [SS26dir] (Süd) bleiben Teilstrecke 0.8 km
13:15	297.7 km	Weiter GERADEAUS auf A5 [Autostrada Torino-Aosta] Teilstrecke 30 m
13:15	297.7 km	Weiter GERADEAUS auf Auffahrt Teilstrecke 0.4 km Richtung Aosta / Courmayeur
13:15	298.1 km	Weiter GERADEAUS auf E25 [SS26dir] Teilstrecke 0.1 km
13:16	298.2 km	23 Bei Strada Statale Ss. 26, auf E25 [SS26dir] (Ost) bleiben Teilstrecke 1.7 km
13:17	299.9 km	24 Bei La Saxe, auf E25 [SS26dir] (Süd) bleiben Teilstrecke 0.6 km
13:18	300.5 km	25 Bei La Villette, auf E25 [SS26dir] (Süd) bleiben Teilstrecke 0.6 km
13:19	301.1 km	RECHTS halten (Süd) auf örtliche Straße(n) Teilstrecke 30 m
13:19	301.1 km	Im Kreisverkehr die Ausfahrt ERSTE in Richtung örtliche Straße(n) Teilstrecke 40 m
13:19	301.2 km	Weiter GERADEAUS auf E25 [SS26dir] Teilstrecke 8.7 km
13:28	309.9 km	Im Kreisverkehr die Ausfahrt ZWEITE in Richtung E25 [SS26] Teilstrecke 0.6 km
13:28	310.5 km	26 Bei Morgex, auf E25 [SS26] (Südost) bleiben Teilstrecke 1.4 km
13:30	311.8 km	Neuer Straßennamen: Ab hier SS26 [Rue du Mont Blanc] Teilstrecke 4.4 km
13:34	316.2 km	27 Bei Derby, auf SS26 [Strada statale della Valle d'Aosta] (Ost) bleiben Teilstrecke 6.0 km
13:39	322.2 km	28 Bei Leverogne, auf SS26 [Strada statale della Valle d'Aosta] (Ost) bleiben Teilstrecke 5.4 km



13:45	327.6 km	RECHTS halten (Südost) auf Località Preille Teilstrecke 0.4 km
13:46	328.0 km	RECHTS abbiegen (Süd) auf örtliche Straße(n) Teilstrecke 80 m
13:47	328.1 km	LINKS abbiegen (Ost) auf Frazione Chavonne Teilstrecke 0.3 km
13:47	328.3 km	LINKS halten (Ost) auf örtliche Straße(n) Teilstrecke 0.9 km
13:49	329.2 km	LINKS halten (Ost) auf örtliche Straße(n) Teilstrecke 0.3 km
13:49	329.5 km	RECHTS halten (Süd) auf örtliche Straße(n) Teilstrecke 0.1 km
13:49	329.7 km	LINKS halten (Ost) auf örtliche Straße(n) Teilstrecke 90 m
13:49	329.8 km	RECHTS halten (Nordost) auf örtliche Straße(n) Teilstrecke 0.3 km
13:49	330.1 km	RECHTS halten (Südost) auf örtliche Straße(n) Teilstrecke 70 m
13:49	330.1 km	LINKS abbiegen (Nord) auf SR47 [Frazione Glassier] Teilstrecke 0.2 km
13:50	330.3 km	LINKS halten (Nord) auf SR47 [Frazione Chef-Lieu] Teilstrecke 40 m
13:50	330.4 km	29 Bei Aymavilles, Süd zurück zu SR47 [Frazione Chef-Lieu] Teilstrecke 40 m
13:50	330.4 km	LINKS abbiegen (Ost) auf SR20 [Strada regionale di Gressan] Teilstrecke 20 m
13:51	330.4 km	LINKS halten (Nordost) auf SR20 [Frazione Cheriettes] Teilstrecke 1.2 km
13:52	331.6 km	Weiter GERADEAUS auf SR20 [Strada regionale di Gressan] Teilstrecke 0.7 km
13:53	332.3 km	RECHTS halten (Ost) auf SR20 [Hameau Pompiod] Teilstrecke 0.4 km
13:53	332.7 km	Weiter GERADEAUS auf SR20 [Strada regionale di Gressan] Teilstrecke 0.5 km
13:53	333.2 km	LINKS halten (Nordost) auf SR20 [Hameau La Fournaise] Teilstrecke 0.3 km
13:54	333.5 km	Weiter GERADEAUS auf SR20 [Hameau Rotin] Teilstrecke 0.1 km
13:54	333.7 km	LINKS halten (Nordost) auf SR20 [Hameau Chandiou] Teilstrecke 0.1 km
13:54	333.8 km	Weiter GERADEAUS auf SR20 [Hameau Etra] Teilstrecke 0.4 km



13:55	334.2 km	Weiter GERADEAUS auf SR20 [Strada regionale di Gressan] Teilstrecke 0.1 km
13:55	334.3 km	Weiter GERADEAUS auf SR20 [Frazione La Combaz] Teilstrecke 0.4 km
13:56	334.7 km	Weiter GERADEAUS auf SR20 [Frazione Cretaz] Teilstrecke 90 m
13:56	334.8 km	RECHTS halten (Ost) auf SR20 [Strada regionale di Gressan] Teilstrecke 10 m
13:56	334.8 km	LINKS halten (Ost) auf SR20 [Frazione Pilet] Teilstrecke 0.3 km
13:56	335.1 km	In Kreisverkehr einfahren Teilstrecke 20 m
13:56	335.1 km	30 Im Kreisverkehr die Ausfahrt ERSTE in Richtung SR20 [Frazione Taxel] Teilstrecke 0.4 km
13:57	335.5 km	Weiter GERADEAUS auf SR20 [Frazione Benaz] Teilstrecke 0.2 km
13:57	335.7 km	Weiter GERADEAUS auf SR20 [Strada regionale di Gressan] Teilstrecke 0.1 km
13:57	335.9 km	Weiter GERADEAUS auf SR20 [Frazione La Cure De Chevrot] Teilstrecke 0.6 km
13:58	336.5 km	Weiter GERADEAUS auf SR20 [Frazione Boretta] Teilstrecke 0.4 km
13:59	336.8 km	Weiter GERADEAUS auf SR20 [Frazione Pont Suaz] Teilstrecke 0.9 km
14:01	337.8 km	Im Kreisverkehr die Ausfahrt ZWEITE in Richtung örtliche Straße(n) Teilstrecke 70 m
14:01	337.9 km	RECHTS halten (Ost) auf SR19 [Strada regionale di Pollein] Teilstrecke 0.1 km
14:01	338.0 km	Weiter GERADEAUS auf SR19 [Frazione Plan Félinaz] Teilstrecke 1.4 km
14:04	339.4 km	Weiter GERADEAUS auf SR19 [Strada regionale di Pollein] Teilstrecke 0.1 km
14:04	339.6 km	Weiter GERADEAUS auf SR19 [Località Saint-Benin] Teilstrecke 0.5 km
14:04	340.1 km	Weiter GERADEAUS auf SR19 [Località Capoluogo] Teilstrecke 0.6 km
14:05	340.6 km	Weiter GERADEAUS auf SR19 [Strada regionale di Pollein] Teilstrecke 10 m



- 14:05 340.6 km Weiter GERADEAUS auf SR19 [Località Capoluogo] Teilstrecke 0.2 km
- 14:05 340.8 km RECHTS halten (Nord) auf SR19 [Località Les Iles] Teilstrecke 0.9 km
- 14:06 341.6 km Im Kreisverkehr die Ausfahrt ERSTE in Richtung SR34 [Località Autoporto] Teilstrecke 0.2 km
- 14:06 341.9 km Im Kreisverkehr die Ausfahrt ZWEITE in Richtung Località Autoporto Teilstrecke 1.0 km
- 14:10 342.8 km **31** Ankunft Hotel Express Aosta East

Reiseübersicht

Gesamte Reisekosten	CHF 26.86
Entfernung	342.8 Kilometer
Reisedauer	5 Stunden, 10 Minuten
Fahrzeit	5 Stunden, 10 Minuten
Entfernung (Luftlinie) zwischen allen Haltepunkten	253.0 Kilometer

Streckenabschnittsdetails

Von	Nach	Methode	Entfernung	Fahrzeit
Vauban Hôtel Restaurant / Brian...	Montgenèvre, Col de	Schnellste	13.0 Kilometer	11 Minuten
Montgenèvre, Col de	Claviere	Schnellste	2.4 Kilometer	5 Minuten
Claviere	Cesana Torinese	Schnellste	8.0 Kilometer	14 Minuten
Cesana Torinese	Oulx	Schnellste	9.6 Kilometer	9 Minuten
Oulx	Gad	Schnellste	1.6 Kilometer	2 Minuten
Gad	Susa	Schnellste	24.5 Kilometer	15 Minuten
Susa	Giaglione	Schnellste	6.0 Kilometer	7 Minuten
Giaglione	San Martino	Schnellste	4.7 Kilometer	4 Minuten
San Martino	Lac du Mont-Cenis	Schnellste	17.5 Kilometer	14 Minuten
Lac du Mont-Cenis	Mont Cenis, Col du	Schnellste	4.0 Kilometer	2 Minuten
Mont Cenis, Col du	Lanslebourg-Mont-Cenis	Schnellste	10.4 Kilometer	8 Minuten
Lanslebourg-Mont-Cenis	Termignon	Schnellste	5.8 Kilometer	5 Minuten
Termignon	Modane	Schnellste	17.1 Kilometer	14 Minuten
Modane	Saint-Michel-de-Maurienne	Schnellste	18.0 Kilometer	19 Minuten
Saint-Michel-de-Maurienne	Albertville	Schnellste	74.0 Kilometer	47 Minuten
Albertville	1160 Avenue du Mont-Paccard	Schnellste	43.9 Kilometer	38 Minuten
1160 Avenue du Mont-Paccard	La Route Blanche (N 205)	Schnellste	12.8 Kilometer	10 Minuten
La Route Blanche (N 205)	Les Bossons	Schnellste	5.9 Kilometer	4 Minuten
Les Bossons	Mémorial du Tunnel du Mont-Bla...	Schnellste	3.1 Kilometer	2 Minuten
Mémorial du Tunnel du Mont-Bla...	Tunnel Du Mont Blanc	Schnellste	1.7 Kilometer	2 Minuten
Tunnel Du Mont Blanc	Palud	Schnellste	12.8 Kilometer	11 Minuten
Palud	Strada Statale Ss. 26	Schnellste	1.3 Kilometer	1 Minute
Strada Statale Ss. 26	La Saxe	Schnellste	1.7 Kilometer	1 Minute
La Saxe	La Villette	Schnellste	0.6 Kilometer	Weniger als eine Minute.
La Villette	Morgex	Schnellste	9.9 Kilometer	10 Minuten
Morgex	Derby	Schnellste	5.7 Kilometer	5 Minuten
Derby	Leverogne	Schnellste	6.0 Kilometer	5 Minuten
Leverogne	Aymavilles	Schnellste	8.2 Kilometer	10 Minuten
Aymavilles	Gressan	Schnellste	4.8 Kilometer	6 Minuten
Gressan	Hotel Express Aosta East	Schnellste	7.7 Kilometer	13 Minuten

Entfernung je Land/Provinz

Bundesland/Provinz	Entfernung	Fahrzeit
Frankreich	228.3 Kilometer	3 Stunden, 4 Minuten
Italien	114.3 Kilometer	2 Stunden, 5 Minuten