

09:00	0.0 km	1 Abfahrt Hotel Express Aosta East auf Località Autoporto (West) Teilstrecke 0.7 km
09:01	0.7 km	Im Kreisverkehr die Ausfahrt ERSTE in Richtung SR34 [Località Autoporto] Teilstrecke 0.2 km
09:01	0.9 km	Im Kreisverkehr die Ausfahrt ERSTE in Richtung SR19 [Strada regionale di Pollein] Teilstrecke 0.5 km
09:02	1.4 km	Weiter GERADEAUS auf SR19 [Località Croix Noire] Teilstrecke 40 m
09:02	1.4 km	Im Kreisverkehr die Ausfahrt ERSTE in Richtung SR19 [Strada regionale di Pollein] Teilstrecke 0.3 km
09:03	1.7 km	Neuer Straßenname: Ab hier SR16 [Località Grande Charriere] Teilstrecke 0.5 km
09:04	2.2 km	2 Bei Saint-Christophe, Süd zurück zu SR16 [Località Grande Charriere] Teilstrecke 0.5 km
09:05	2.7 km	RECHTS abbiegen (West) auf SS26 [Località Croix Noire] Teilstrecke 2.3 km
09:08	5.0 km	Im Kreisverkehr die Ausfahrt ERSTE in Richtung örtliche Straße(n) Teilstrecke 0.1 km
09:08	5.1 km	RECHTS halten (Ost) auf Route du Ru Baudin [Strada Ru Baudin] Teilstrecke 40 m
09:09	5.1 km	Im Kreisverkehr die Ausfahrt ZWEITE in Richtung SR17 [Frazione Porossan-Roppoz] Teilstrecke 1.2 km
09:11	6.4 km	Weiter GERADEAUS auf SR17 [Frazione Porossan-Arsin] Teilstrecke 0.5 km
09:11	6.9 km	Weiter GERADEAUS auf SR17 [Frazione Porossan-la Chapelle] Teilstrecke 0.5 km
09:12	7.3 km	LINKS halten (Südwest) auf SR17 [Frazione Porossan-Neyves] Teilstrecke 0.2 km
09:12	7.5 km	3 Bei Porossan, auf SR17 [Frazione Porossan-Neyves] (Nord) bleiben Teilstrecke 0.4 km
09:13	7.9 km	Weiter GERADEAUS auf SR17 [Frazione Porossan-Cache] Teilstrecke 0.6 km
09:14	8.5 km	Weiter GERADEAUS auf SR17 [Frazione Closellinaz] Teilstrecke 1.0 km
09:16	9.4 km	LINKS halten (Nord) auf SR17 [Strada regionale di Roisan] Teilstrecke 1.5 km



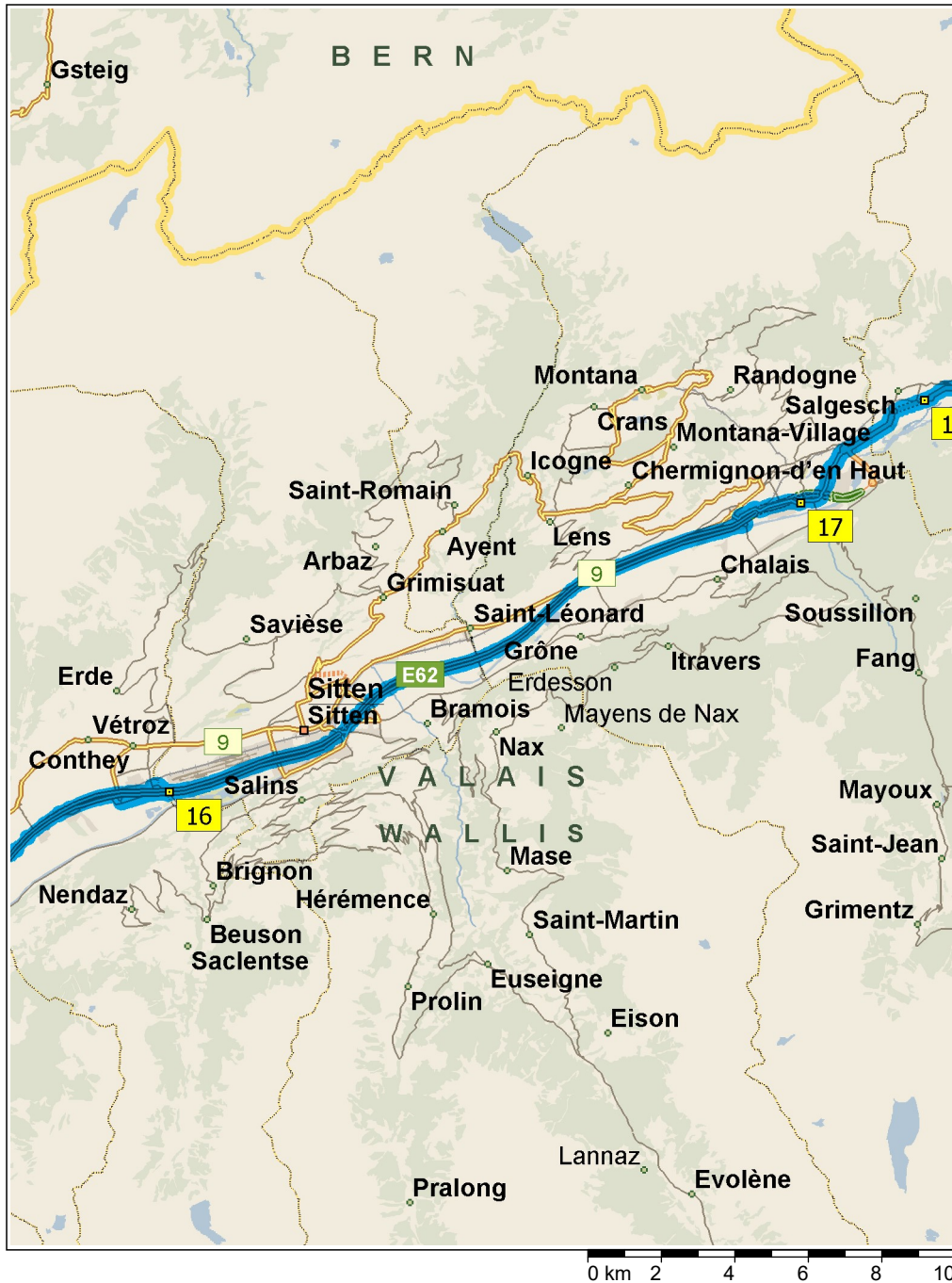
09:18	10.9 km	Weiter GERADEAUS auf SR17 [Frazione Champvillair Dessous] Teilstrecke 0.3 km
09:18	11.2 km	Weiter GERADEAUS auf SR17 [Strada regionale di Roisan] Teilstrecke 0.4 km
09:19	11.7 km	4 Bei Roisan, auf SR17 [Strada regionale di Roisan] (Nord) bleiben Teilstrecke 1.8 km
09:21	13.4 km	LINKS halten (Südwest) auf SR28 [Frazione Rhins] Teilstrecke 1.2 km
09:23	14.6 km	Weiter GERADEAUS auf SR28 [Strada regionale di Bionaz] Teilstrecke 0.2 km
09:24	14.8 km	5 Bei Moulin, auf SR28 [Strada regionale di Bionaz] (Südwest) bleiben Teilstrecke 80 m
09:24	14.9 km	Weiter GERADEAUS auf SR28 [Frazione Moulin] Teilstrecke 0.5 km
09:24	15.4 km	RECHTS halten (Süd) auf SR28 [Strada regionale di Bionaz] Teilstrecke 1.7 km
09:26	17.1 km	Weiter GERADEAUS auf SR28 [Frazione Chez Roncoz] Teilstrecke 0.2 km
09:26	17.3 km	LINKS halten (Süd) auf SR28 [Frazione Variney] Teilstrecke 0.5 km
09:27	17.7 km	Im Kreisverkehr die Ausfahrt ZWEITE in Richtung Frazione Variney Teilstrecke 0.1 km
09:27	17.8 km	6 Bei Variney, auf Frazione Variney (Süd) bleiben Teilstrecke 90 m
09:27	17.9 km	Neuer Straßenname: Ab hier örtliche Straße(n) Teilstrecke 20 m
09:28	17.9 km	LINKS halten (Südost) auf Auffahrt und anschließend sofort RECHTS halten (Nord) auf E27 [SS27] Teilstrecke 3.5 km
09:31	21.5 km	7 Bei Variante di Gignod, auf E27 [SS27] (Nordwest) bleiben Teilstrecke 6.9 km
09:37	28.4 km	8 Bei Echevennoz, auf E27 [SS27] (West) bleiben Teilstrecke 5.9 km
09:42	34.2 km	Weiter RECHTS auf SS27 [Strada statale del Gran San Bernardo] Teilstrecke 1.9 km
09:46	36.1 km	9 Bei Saint Rhémy, auf SS27 [Strada statale del Gran San Bernardo] (West) bleiben Teilstrecke 12.2 km
10:05	48.3 km	Ankunft in Schweiz



10:05	48.3 km	Neuer Straßenname: Ab hier Col du Grand Saint-Bernard Teilstrecke 0.2 km
10:06	48.4 km	Neuer Straßenname: Ab hier örtliche Straße(n) Teilstrecke 0.2 km
10:07	48.6 km	10 Bei Grosser Sankt Bernhard Hospiz Museum, Neuer Straßenname: Ab hier Grand Saint-Bernard Teilstrecke 70 m
10:08	48.7 km	11 Bei Grand St. Bernard, Col du, auf Grand Saint-Bernard (Ost) bleiben Teilstrecke 50 m
10:08	48.7 km	12 Bei Restaurant Mont-Joux, auf Grand Saint-Bernard (Ost) bleiben Teilstrecke 90 m
10:08	48.8 km	Neuer Straßenname: Ab hier örtliche Straße(n) Teilstrecke 6.0 km
10:13	54.8 km	Neuer Straßenname: Ab hier Bourg-Saint-Bernard Teilstrecke 0.2 km
10:14	55.0 km	Weiter RECHTS auf Auffahrt Teilstrecke 0.3 km
10:14	55.2 km	RECHTS halten (Ost) auf E27 [21] Teilstrecke 17.4 km
10:27	72.6 km	Weiter RECHTS auf Auffahrt Teilstrecke 0.3 km
10:28	72.9 km	RECHTS abbiegen (Nord) auf örtliche Straße(n) Teilstrecke 0.3 km Richtung Champex-Lac / Orsières / Val Ferret / La Fouly
10:28	73.2 km	Neuer Straßenname: Ab hier Route de la Lise [Sommet du Bourg] Teilstrecke 0.4 km
10:29	73.6 km	Neuer Straßenname: Ab hier örtliche Straße(n) Teilstrecke 10 m
10:29	73.6 km	Neuer Straßenname: Ab hier Route du Grand Saint-Bernard Teilstrecke 0.2 km
10:30	73.8 km	13 Bei Orsières11, Neuer Straßenname: Ab hier Place Centrale [Route du Grand Saint-Bernard] Teilstrecke 30 m
10:30	73.8 km	Neuer Straßenname: Ab hier Le Bourgeal [Place de l'Église] Teilstrecke 0.2 km
10:31	74.0 km	Weiter GERADEAUS auf Le Bourgeal [Route du Grand Saint-Bernard] Teilstrecke 0.3 km
10:32	74.3 km	RECHTS halten (Nordost) auf Le Bourgeal [Lousay] Teilstrecke 0.3 km
10:32	74.5 km	Weiter RECHTS auf Auffahrt Teilstrecke 0.2 km
10:32	74.7 km	RECHTS halten (Nord) auf E27 [21] Teilstrecke 14.9 km
10:42	89.5 km	Im Kreisverkehr die Ausfahrt ERSTE in Richtung Carrefour St-Bernard-Forclaz [La Croix] Teilstrecke 0.1 km



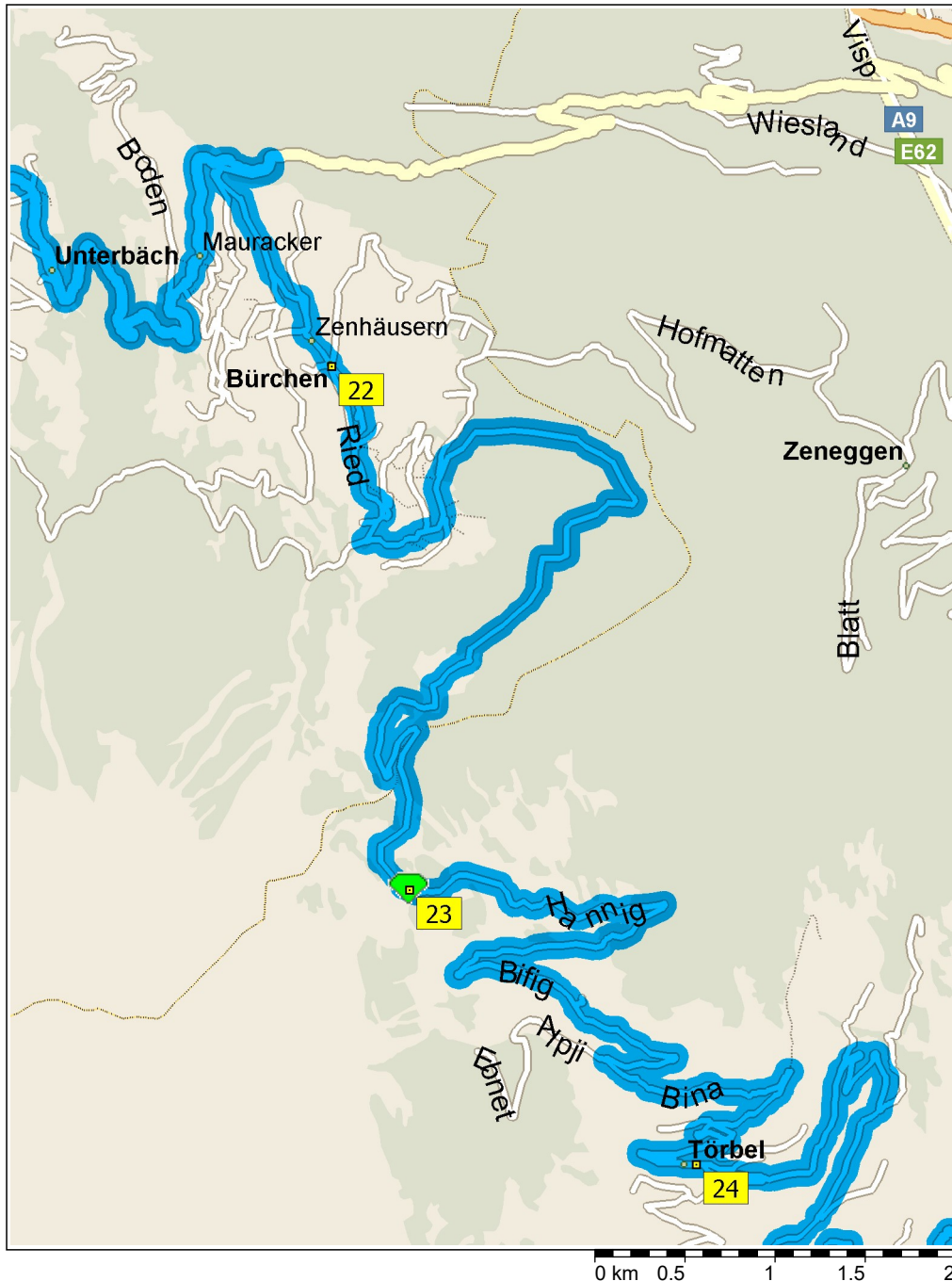
10:43	89.6 km	RECHTS halten (Südost) auf La Croix [Route du Grand Saint-Bernard] Teilstrecke 80 m
10:43	89.7 km	RECHTS abbiegen (Südwest) auf La Croix Teilstrecke 90 m
10:43	89.8 km	14 Bei Martigny-Croix, auf La Croix (West) bleiben Teilstrecke 0.2 km
10:43	90.0 km	RECHTS abbiegen (Südost) auf La Croix [Route du Grand Saint-Bernard] und anschließend sofort LINKS halten (Ost) auf Route du Grand Saint-Bernard Teilstrecke 0.1 km
10:43	90.1 km	Neuer Straßenname: Ab hier Avenue du Grand Saint-Bernard Teilstrecke 0.3 km
10:44	90.4 km	Im Kreisverkehr die Ausfahrt ZWEITE in Richtung Place Saint-Michel Teilstrecke 80 m
10:44	90.5 km	Neuer Straßenname: Ab hier Avenue du Grand Saint-Bernard Teilstrecke 0.5 km
10:45	90.9 km	15 Bei Martigny-Bourg, auf Avenue du Grand Saint-Bernard (Ost) bleiben Teilstrecke 50 m
10:45	91.0 km	Im Kreisverkehr die Ausfahrt ZWEITE in Richtung Rue du Levant Teilstrecke 1.6 km
10:47	92.6 km	Im Kreisverkehr die Ausfahrt ZWEITE in Richtung 21 [Avenue des Neuilles] Teilstrecke 0.2 km
10:47	92.9 km	Weiter RECHTS auf Auffahrt Teilstrecke 0.3 km Richtung Simplon / Lausanne
10:48	93.2 km	*Gebührenpflichtige Straße* RECHTS halten (Ost) auf E27 Teilstrecke 2.0 km
10:49	95.2 km	*Gebührenpflichtige Straße* Ausfahrt 22, von Grand-Saint-Bernard [22] (RECHTS) auf E62 [A9] fahren> Teilstrecke 19.1 km Richtung A9 / E62 / Sion / Simplon
10:59	114.3 km	Ausfahrt 25, weiter RECHTS auf Auffahrt [Conthey] Teilstrecke 0.2 km Richtung Ardon / Vétroz / Conthey
10:59	114.5 km	RECHTS halten (Süd) auf Auffahrt Teilstrecke 70 m
10:59	114.6 km	Weiter GERADEAUS, um auf Auffahrt zu bleiben> Teilstrecke 40 m
10:59	114.6 km	LINKS abbiegen (Süd) auf örtliche Straße(n) Teilstrecke 0.1 km
10:59	114.7 km	LINKS abbiegen (Ost) auf örtliche Straße(n) Teilstrecke 0.9 km
11:00	115.7 km	LINKS halten (Nordost) auf örtliche Straße(n) Teilstrecke 0.2 km



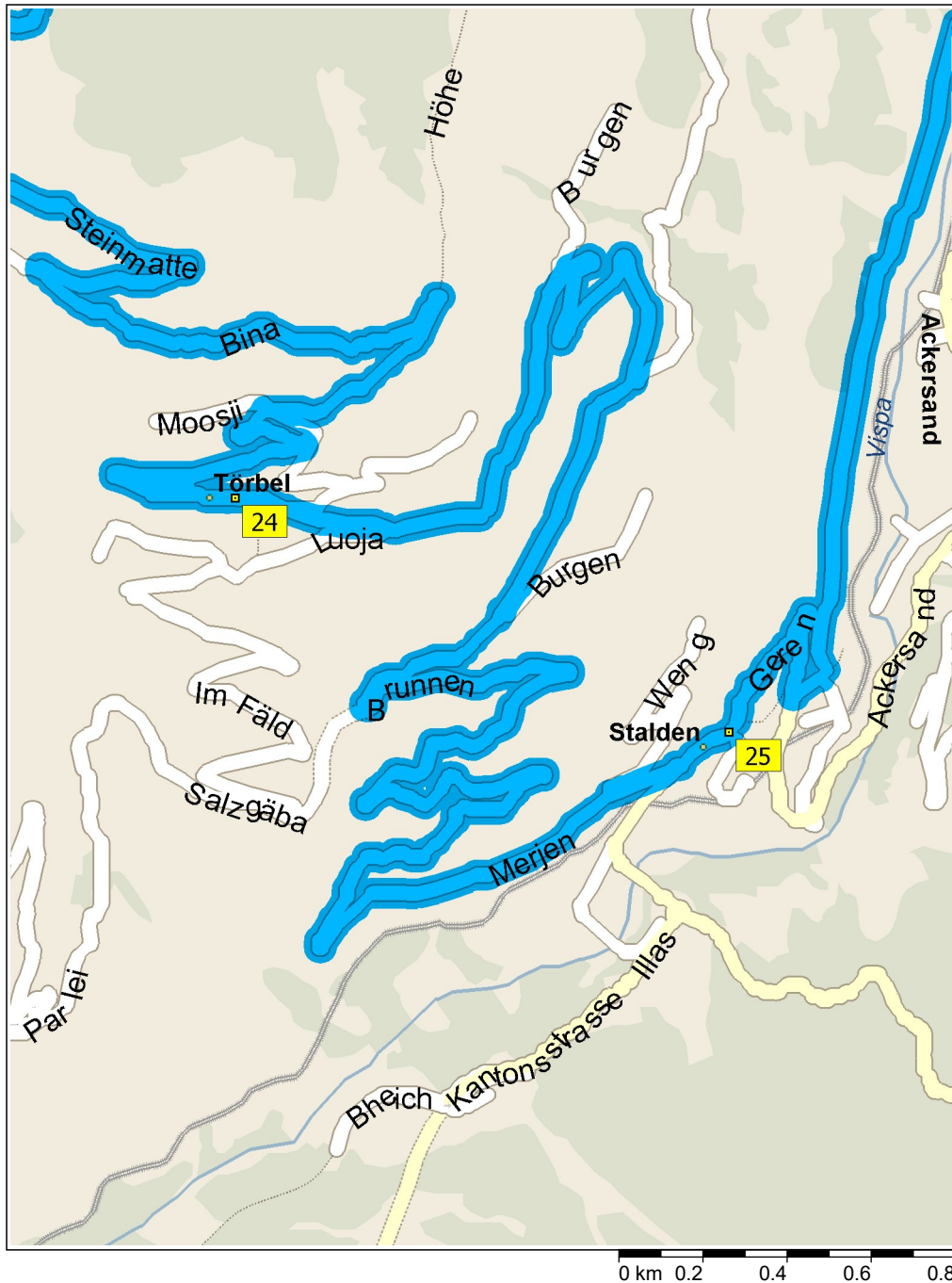
11:00	115.9 km	RECHTS abbiegen (Ost) auf örtliche Straße(n) Teilstrecke 0.3 km
11:01	116.2 km	Neuer Straßenname: Ab hier Route des Écussons Teilstrecke 0.2 km
11:01	116.4 km	LINKS abbiegen (Nordost) auf örtliche Straße(n) Teilstrecke 60 m
11:01	116.5 km	16 Bei A9, Südwest zurück zu örtliche Straße(n) Teilstrecke 60 m
11:01	116.5 km	RECHTS abbiegen (Nordwest) auf Route des Écussons Teilstrecke 0.2 km
11:02	116.8 km	Neuer Straßenname: Ab hier örtliche Straße(n) Teilstrecke 0.3 km
11:03	117.1 km	LINKS abbiegen (Süd) auf örtliche Straße(n) Teilstrecke 0.2 km
11:03	117.3 km	RECHTS halten (West) auf örtliche Straße(n) Teilstrecke 0.9 km
11:04	118.2 km	RECHTS abbiegen (Nord) auf örtliche Straße(n) Teilstrecke 90 m
11:04	118.3 km	Weiter RECHTS auf Auffahrt Teilstrecke 0.3 km
11:04	118.6 km	*Gebührenpflichtige Straße* Auffahren auf E62 [A9] Teilstrecke 18.3 km
11:14	137.0 km	Ausfahrt 28, weiter GERADEAUS auf Auffahrt [Sierre-Ouest] Teilstrecke 0.4 km Richtung Sierre-Ouest / Chalais / Chippis / Crans-Montana
11:14	137.4 km	Im Kreisverkehr die Ausfahrt ZWEITE in Richtung Route d'Écossia Teilstrecke 0.3 km
11:14	137.6 km	Im Kreisverkehr die Ausfahrt ERSTE in Richtung örtliche Straße(n) Teilstrecke 90 m
11:15	137.7 km	Weiter GERADEAUS auf Rue d'Escala Teilstrecke 0.5 km
11:15	138.2 km	Neuer Straßenname: Ab hier Route de l'Ancien-Sierre Teilstrecke 0.7 km
11:16	138.9 km	Weiter GERADEAUS auf 9 [Route de l'Ancien-Sierre] Teilstrecke 0.6 km
11:16	139.4 km	17 Bei Siders, auf 9 [Route des Laminiers] (Ost) bleiben Teilstrecke 0.1 km
11:16	139.6 km	Im Kreisverkehr die Ausfahrt ERSTE in Richtung 9 [Route de Sous-Géronde] Teilstrecke 0.2 km
11:17	139.8 km	Im Kreisverkehr die Ausfahrt ZWEITE in Richtung 9 [Route des Falaises] Teilstrecke 1.5 km
11:18	141.3 km	Im Kreisverkehr die Ausfahrt ZWEITE in Richtung 9 [Route de la Gemmi] Teilstrecke 0.1 km



11:19	141.5 km	Im Kreisverkehr die Ausfahrt ERSTE in Richtung E62 [9] Teilstrecke 2.9 km
11:21	144.4 km	Im Kreisverkehr die Ausfahrt ERSTE in Richtung Zudannazstrasse Teilstrecke 0.2 km
11:21	144.6 km	18 Bei Salgesch, Ost zurück zu Zudannazstrasse Teilstrecke 0.2 km
11:22	144.8 km	Im Kreisverkehr die Ausfahrt ERSTE in Richtung E62 [9] Teilstrecke 4.9 km
11:26	149.8 km	19 Bei Susten, auf E62 [9] (Ost) bleiben Teilstrecke 5.5 km
11:30	155.3 km	20 Bei Turtmann1, auf E62 [9] (Ost) bleiben Teilstrecke 70 m
11:30	155.3 km	RECHTS abbiegen (Süd) auf Neue Strasse Teilstrecke 0.2 km
11:31	155.6 km	Neuer Straßenname: Ab hier örtliche Straße(n) Teilstrecke 3.4 km
11:34	159.0 km	LINKS halten (Südost) auf örtliche Straße(n) Teilstrecke 4.9 km
11:38	163.9 km	Neuer Straßenname: Ab hier Kantonsstrasse [Strichen] Teilstrecke 0.4 km
11:39	164.3 km	Neuer Straßenname: Ab hier Dorf [Hanuviertil] Teilstrecke 0.1 km
11:40	164.4 km	21 Bei Eischoll1, auf Dorf [Kantonsstrasse] (Ost) bleiben Teilstrecke 30 m
11:40	164.5 km	Neuer Straßenname: Ab hier Kantonsstrasse [Wichil] Teilstrecke 0.2 km
11:41	164.7 km	Weiter GERADEAUS auf Kantonsstrasse Teilstrecke 70 m
11:41	164.7 km	Neuer Straßenname: Ab hier örtliche Straße(n) Teilstrecke 1.0 km
11:42	165.7 km	Neuer Straßenname: Ab hier In der Bächli Teilstrecke 50 m
11:43	165.8 km	Neuer Straßenname: Ab hier örtliche Straße(n) Teilstrecke 0.6 km
11:44	166.3 km	Neuer Straßenname: Ab hier Schüfolbodo Teilstrecke 0.1 km
11:45	166.5 km	Neuer Straßenname: Ab hier Halmitag [Ze Bitschigu] Teilstrecke 0.2 km
11:45	166.6 km	Neuer Straßenname: Ab hier Sonnegg Teilstrecke 40 m
11:46	166.7 km	Neuer Straßenname: Ab hier Wispil Teilstrecke 0.2 km
11:47	166.8 km	Neuer Straßenname: Ab hier Halmere Teilstrecke 0.4 km
11:48	167.2 km	Weiter GERADEAUS auf örtliche Straße(n) Teilstrecke 0.4 km
11:49	167.6 km	Neuer Straßenname: Ab hier Dieschacker Teilstrecke 60 m
11:49	167.7 km	Neuer Straßenname: Ab hier örtliche Straße(n) Teilstrecke 1.4 km



11:51	169.1 km	Neuer Straßenname: Ab hier Gebreiten Teilstrecke 0.1 km
11:52	169.2 km	Neuer Straßenname: Ab hier Mauracker Teilstrecke 0.1 km
11:52	169.3 km	Neuer Straßenname: Ab hier Bachtoli Teilstrecke 0.1 km
11:53	169.4 km	Neuer Straßenname: Ab hier Langsimatte Teilstrecke 0.1 km
11:54	169.6 km	Neuer Straßenname: Ab hier örtliche Straße(n) Teilstrecke 0.8 km
11:55	170.4 km	RECHTS abbiegen (Südost) auf örtliche Straße(n) Teilstrecke 1.0 km
11:56	171.4 km	LINKS halten (Südost) auf Howetji Teilstrecke 0.3 km
11:57	171.7 km	Neuer Straßenname: Ab hier Zenhäusern Teilstrecke 0.1 km
11:57	171.9 km	LINKS abbiegen (Süd) auf Ronalpstrasse Teilstrecke 0.3 km
11:58	172.1 km	22 Bei Bürchen1, auf Ronalpstrasse (Südost) bleiben Teilstrecke 0.5 km
11:59	172.6 km	LINKS halten (Süd) auf Ried [Ronalpstrasse] Teilstrecke 0.3 km
12:00	172.9 km	Neuer Straßenname: Ab hier Ronalpstrasse Teilstrecke 0.4 km
12:01	173.3 km	LINKS abbiegen, um auf Ronalpstrasse zu bleiben> Teilstrecke 0.8 km
12:03	174.1 km	Neuer Straßenname: Ab hier örtliche Straße(n) Teilstrecke 3.6 km
12:06	177.7 km	Neuer Straßenname: Ab hier Räckholter Teilstrecke 0.8 km
12:07	178.4 km	RECHTS abbiegen (Süd) auf örtliche Straße(n) Teilstrecke 0.4 km
12:08	178.8 km	Neuer Straßenname: Ab hier Moosalp Teilstrecke 0.7 km
12:09	179.5 km	23 Bei Moosalp, auf Moosalp (Ost) bleiben Teilstrecke 0.3 km
12:09	179.8 km	Neuer Straßenname: Ab hier Hannig Teilstrecke 1.1 km
12:11	180.9 km	Neuer Straßenname: Ab hier örtliche Straße(n) Teilstrecke 0.6 km
12:12	181.6 km	Neuer Straßenname: Ab hier Moosfluh Teilstrecke 0.5 km
12:13	182.1 km	Neuer Straßenname: Ab hier Zniwu Teilstrecke 0.4 km
12:14	182.5 km	Neuer Straßenname: Ab hier Wasme Teilstrecke 0.3 km
12:14	182.7 km	Neuer Straßenname: Ab hier Bifig [Eischbiel] Teilstrecke 0.5 km
12:15	183.3 km	Neuer Straßenname: Ab hier Steinmatte [Ze Springu] Teilstrecke 1.1 km
12:17	184.3 km	LINKS abbiegen (Südost) auf Bina Teilstrecke 1.1 km
12:18	185.4 km	Neuer Straßenname: Ab hier örtliche Straße(n) Teilstrecke 0.3 km



12:19	185.8 km	Neuer Straßenname: Ab hier Auf den Blatten [Briechjini] Teilstrecke 0.4 km
12:20	186.1 km	LINKS halten (West) auf Fura [Ueberfeld] Teilstrecke 0.3 km
12:21	186.4 km	Weiter GERADEAUS auf Dorfschuggen [Ueberfeld] Teilstrecke 0.4 km
12:23	186.9 km	Neuer Straßenname: Ab hier Kleinmättji [Oberdorf] Teilstrecke 0.2 km
12:23	187.1 km	Neuer Straßenname: Ab hier Halmern [Oberdorf] Teilstrecke 0.2 km
12:24	187.2 km	Neuer Straßenname: Ab hier Dorf [Halmern] Teilstrecke 60 m
12:25	187.3 km	24 Bei Törbel, auf Dorf [Halmern] (Ost) bleiben Teilstrecke 40 m
12:25	187.3 km	Weiter GERADEAUS auf Dorf [Felach] Teilstrecke 0.1 km
12:25	187.4 km	Neuer Straßenname: Ab hier Hofertschuggen [Zenstapfen] Teilstrecke 0.3 km
12:26	187.7 km	Neuer Straßenname: Ab hier örtliche Straße(n) Teilstrecke 1.9 km
12:28	189.6 km	RECHTS halten (Südwest) auf örtliche Straße(n) Teilstrecke 0.7 km
12:29	190.3 km	LINKS halten (Süd) auf örtliche Straße(n) Teilstrecke 0.5 km
12:29	190.8 km	LINKS halten (Ost) auf Brunnen Teilstrecke 2.7 km
12:32	193.5 km	LINKS abbiegen (Ost) auf Milibach [Törbelstrasse] Teilstrecke 10 m
12:32	193.5 km	Neuer Straßenname: Ab hier Merjen [Milibach] Teilstrecke 0.9 km
12:34	194.4 km	RECHTS halten (Ost) auf Merjen [Törbelstrasse] Teilstrecke 0.2 km
12:35	194.6 km	LINKS abbiegen (Nordost) auf Kantonsstrasse [Stahlen] Teilstrecke 0.1 km
12:35	194.8 km	25 Bei Stalden, auf Kantonsstrasse [Stahlen] (Ost) bleiben Teilstrecke 0.1 km
12:36	194.9 km	Neuer Straßenname: Ab hier Geren [Hofen] Teilstrecke 0.5 km
12:37	195.4 km	Neuer Straßenname: Ab hier Kantonsstrasse [Stahlen] Teilstrecke 30 m
12:37	195.4 km	LINKS abbiegen (Ost) auf Bahnhofstrasse [Dorf] Teilstrecke 90 m
12:38	195.5 km	Weiter GERADEAUS auf Dorf Teilstrecke 0.2 km
12:39	195.7 km	Neuer Straßenname: Ab hier Chilchachra Teilstrecke 0.4 km



12:40	196.1 km	Neuer Straßenname: Ab hier örtliche Straße(n) Teilstrecke 0.6 km
12:41	196.7 km	Neuer Straßenname: Ab hier Zum Niwu Hüs Teilstrecke 0.7 km
12:42	197.4 km	Neuer Straßenname: Ab hier Riti Teilstrecke 0.4 km
12:43	197.7 km	LINKS abbiegen (Nord) auf Kantonsstrasse [Neubrück] Teilstrecke 0.6 km
12:44	198.4 km	Im Kreisverkehr die Ausfahrt ERSTE in Richtung Kantonsstrasse Teilstrecke 1.1 km
12:45	199.5 km	Weiter GERADEAUS auf Kantonsstrasse [Talstrasse] Teilstrecke 1.0 km
12:46	200.5 km	Neuer Straßenname: Ab hier Talstrasse Teilstrecke 60 m
12:47	200.6 km	Neuer Straßenname: Ab hier Staldbach [Talstrasse] Teilstrecke 0.5 km
12:47	201.1 km	Neuer Straßenname: Ab hier Talstrasse Teilstrecke 1.2 km
12:49	202.3 km	Im Kreisverkehr die Ausfahrt ERSTE in Richtung E62 [9] Teilstrecke 0.3 km
12:50	202.6 km	26 Bei Visp, auf E62 [9] (Ost) bleiben Teilstrecke 3.7 km
12:53	206.3 km	Im Kreisverkehr die Ausfahrt ZWEITE in Richtung Auffahrt Teilstrecke 0.3 km Richtung Brig / Simplon
12:54	206.6 km	*Gebührenpflichtige Straße* Auffahren auf E62 [A9] Teilstrecke 2.7 km
12:55	209.3 km	Ausfahrt 34, LINKS halten (Nordost) auf A9 Teilstrecke 0.2 km Richtung 19 / Furka / Brig-Glis / Autoverlad Simplon / Nufenen / Grimsel
12:55	209.5 km	Im Kreisverkehr die Ausfahrt ZWEITE in Richtung Kantonsstrasse Teilstrecke 0.7 km
12:56	210.2 km	Neuer Straßenname: Ab hier Zwingarten Teilstrecke 0.3 km
12:57	210.5 km	Neuer Straßenname: Ab hier Dorfplatz [Zwingarten] Teilstrecke 0.1 km
12:57	210.6 km	27 Bei Glis, auf Dorfplatz [Zwingarten] (Ost) bleiben Teilstrecke 40 m
12:57	210.6 km	Neuer Straßenname: Ab hier Gliserallee Teilstrecke 0.9 km
12:58	211.5 km	Neuer Straßenname: Ab hier Saltinaplatz Teilstrecke 60 m
12:58	211.6 km	28 Ankunft Good Night Inn / Brig

Reiseübersicht

Gesamte Reisekosten	CHF 16.80
Entfernung	211.6 Kilometer
Reisedauer	3 Stunden, 58 Minuten
Fahrzeit	3 Stunden, 58 Minuten
Entfernung (Luftlinie) zwischen allen Haltepunkten	143.8 Kilometer

Streckenabschnittsdetails

Von	Nach	Methode	Entfernung	Fahrzeit
Hotel Express Aosta East	Saint-Christophe	Schnellste	2.2 Kilometer	4 Minuten
Saint-Christophe	Porossan	Schnellste	5.3 Kilometer	8 Minuten
Porossan	Roisan	Schnellste	4.2 Kilometer	6 Minuten
Roisan	Moulin	Schnellste	3.2 Kilometer	4 Minuten
Moulin	Variney	Schnellste	3.0 Kilometer	3 Minuten
Variney	Variante di Gignod	Schnellste	3.6 Kilometer	3 Minuten
Variante di Gignod	Echevennoz	Schnellste	6.9 Kilometer	5 Minuten
Echevennoz	Saint Rhémy	Schnellste	7.7 Kilometer	9 Minuten
Saint Rhémy	Grosser Sankt Bernhard Hospiz ...	Schnellste	12.5 Kilometer	21 Minuten
Grosser Sankt Bernhard Hospiz ...	Grand St. Bernard, Col du	Schnellste	70 Meter	Weniger als eine Minute.
Grand St. Bernard, Col du	Restaurant Mont-Joux	Schnellste	50 Meter	Weniger als eine Minute.
Restaurant Mont-Joux	Orsières11	Schnellste	25.0 Kilometer	22 Minuten
Orsières11	Martigny-Croix	Schnellste	16.0 Kilometer	12 Minuten
Martigny-Croix	Martigny-Bourg	Schnellste	1.1 Kilometer	1 Minute
Martigny-Bourg	A9	Schnellste	25.5 Kilometer	16 Minuten
A9	Siders	Schnellste	23.0 Kilometer	14 Minuten
Siders	Salgesch	Schnellste	5.2 Kilometer	5 Minuten
Salgesch	Susten	Schnellste	5.1 Kilometer	4 Minuten
Susten	Turtmann1	Schnellste	5.5 Kilometer	4 Minuten
Turtmann1	Eischoll1	Schnellste	9.2 Kilometer	9 Minuten
Eischoll1	Bürchen1	Schnellste	7.7 Kilometer	18 Minuten
Bürchen1	Moosalp	Schnellste	7.3 Kilometer	10 Minuten
Moosalp	Törbel	Schnellste	7.8 Kilometer	15 Minuten
Törbel	Stalden	Schnellste	7.5 Kilometer	10 Minuten
Stalden	Visp	Schnellste	7.8 Kilometer	14 Minuten
Visp	Glis	Schnellste	8.0 Kilometer	7 Minuten
Glis	Good Night Inn / Brig	Schnellste	1.0 Kilometer	1 Minute

Entfernung je Land/Provinz

Bundesland/Provinz	Entfernung	Fahrzeit
Italien	48.3 Kilometer	1 Stunde, 5 Minuten
Schweiz	163.2 Kilometer	2 Stunden, 53 Minuten