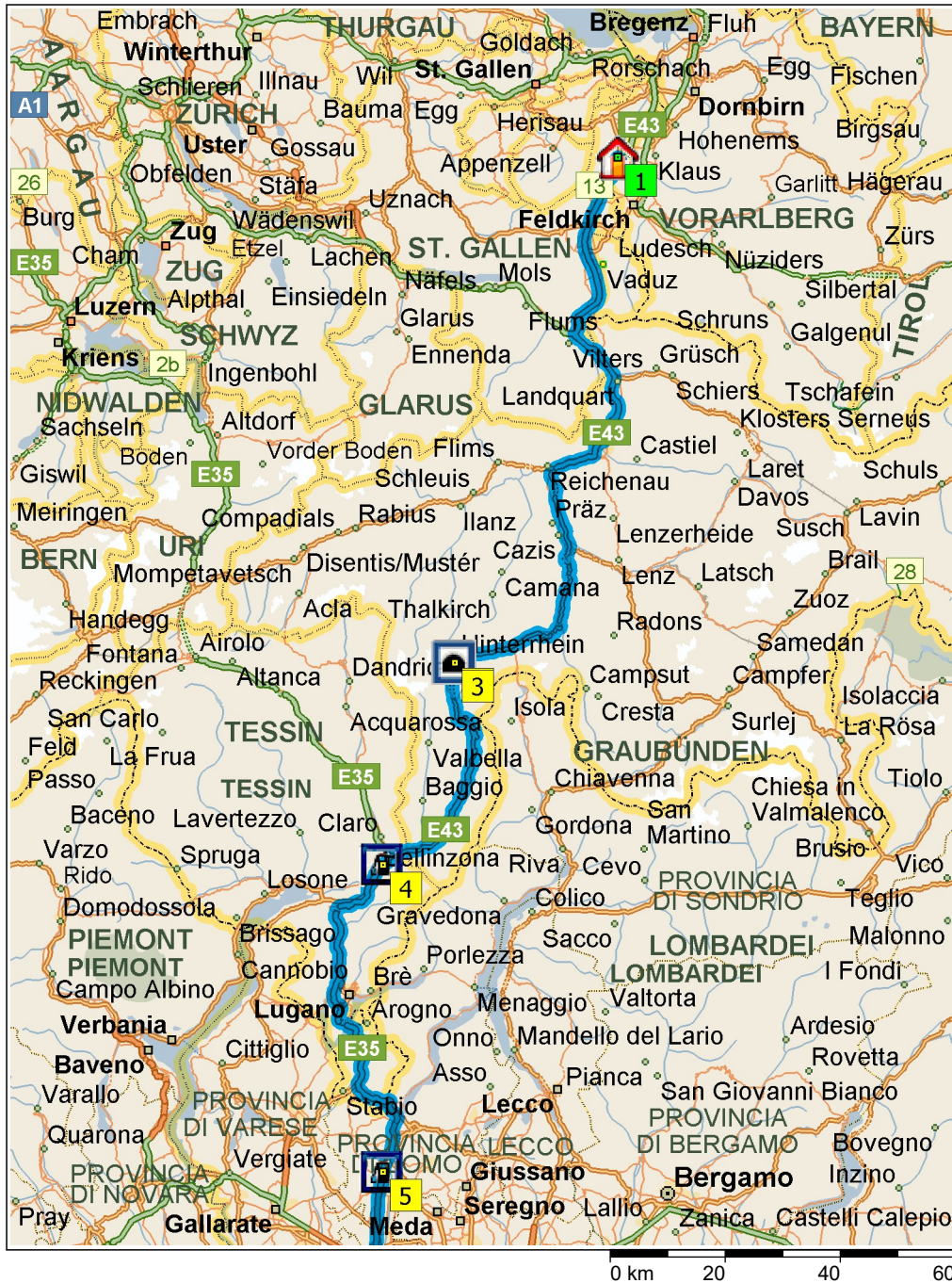


# Oberriet - Savona - Bastia

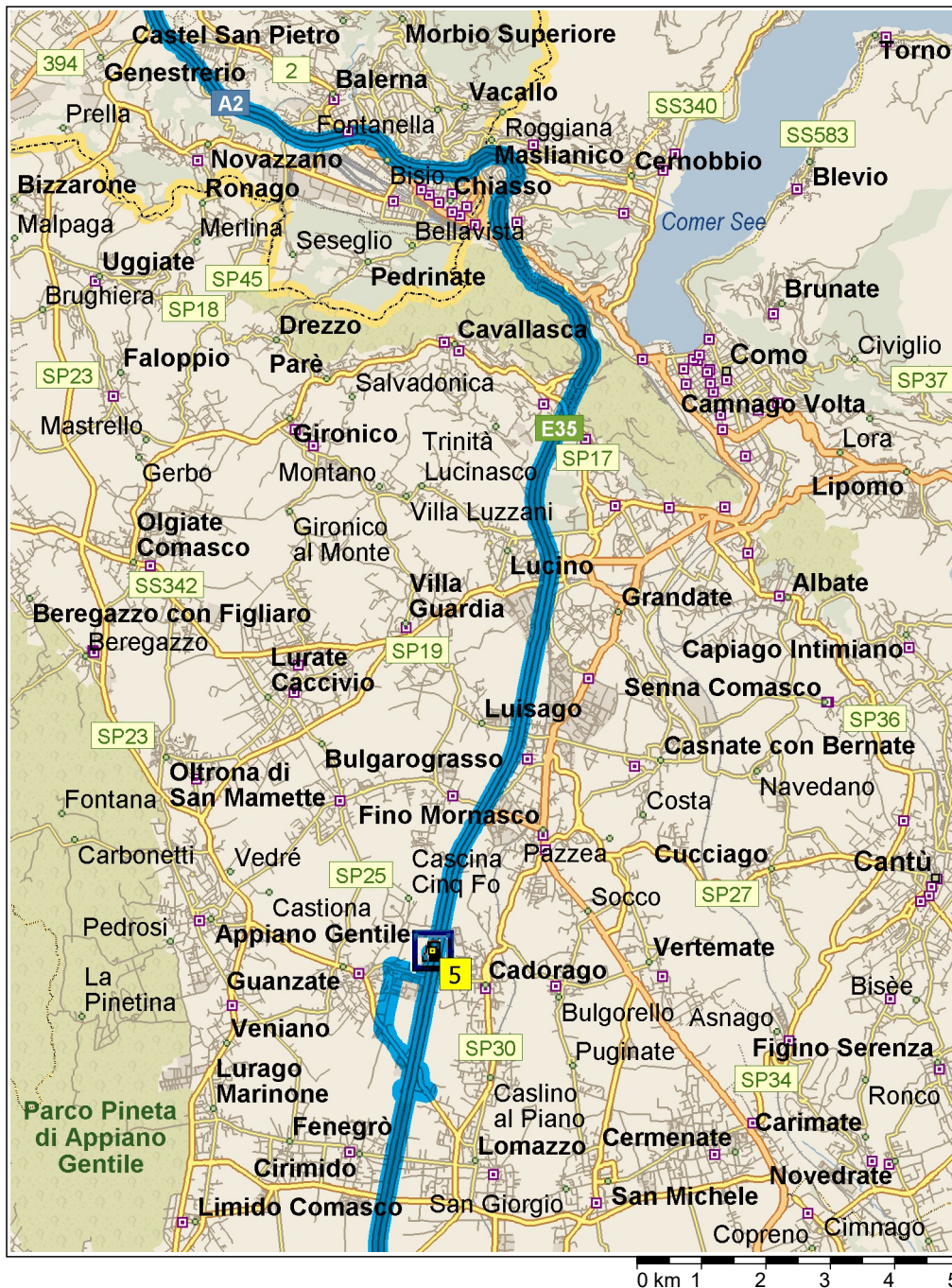
459.8 Kilometer; 4 Stunden, 40 Minuten





09:00	0.0 km	<b>1</b> Abfahrt Oberriet SG auf 13 [Staatsstrasse] (Süd) Teilstrecke 0.3 km
09:00	0.3 km	Im Kreisverkehr die Ausfahrt ZWEITE in Richtung Rheinstrasse Teilstrecke 0.8 km
09:01	1.1 km	RECHTS abbiegen (Südwest) auf Auffahrt Teilstrecke 0.5 km Richtung Chur / Sargans
09:01	1.6 km	*Gebührenpflichtige Straße* Auffahren auf E43 [A13] Teilstrecke 118.7 km
10:09	120.3 km	Ausfahrt 32, weiter RECHTS auf Auffahrt [San Bernardino Pass] Teilstrecke 0.4 km Richtung San Bernardino Pass
10:09	120.7 km	<b>2</b> Bei Raststätte San Bernardino Nord, RECHTS halten (Südwest) auf örtliche Straße(n) Teilstrecke 0.3 km
10:10	120.9 km	Weiter GERADEAUS auf 13 Teilstrecke 20 m
10:10	120.9 km	LINKS abbiegen (Ost) auf örtliche Straße(n) Teilstrecke 30 m
10:10	121.0 km	<b>3</b> Bei San-Bernardino-Tunnel, Nordportal, West zurück zu örtliche Straße(n) Teilstrecke 30 m
10:10	121.0 km	RECHTS abbiegen (Nord) auf 13 Teilstrecke 20 m
10:10	121.0 km	Weiter GERADEAUS auf örtliche Straße(n) Teilstrecke 0.1 km
10:10	121.2 km	RECHTS abbiegen (Ost) auf örtliche Straße(n) Teilstrecke 30 m Richtung Bellinzona / Lugano
10:10	121.2 km	RECHTS halten (Südost) auf örtliche Straße(n) Teilstrecke 50 m Richtung Lugano / Bellinzona
10:10	121.2 km	*Gebührenpflichtige Straße* RECHTS halten (Süd) auf E43 [A13] Teilstrecke 50.9 km
10:41	172.1 km	*Gebührenpflichtige Straße* Ausfahrt 45, von Diramazione Bellinzona Nord (RECHTS) auf E35 [A2] fahren> Teilstrecke 1.3 km Richtung A2 / E35 / Lugano / Locarno / Milano / Bellinzona Sud
10:42	173.4 km	Weiter RECHTS auf örtliche Straße(n) Teilstrecke 0.2 km
10:43	173.6 km	LINKS halten (West) auf örtliche Straße(n) Teilstrecke 0.2 km
10:44	173.8 km	LINKS halten (Süd) auf örtliche Straße(n) Teilstrecke 60 m
10:45	173.8 km	<b>4</b> Bei Autobahnraststätte Bellinzona Nord, auf örtliche Straße(n) (Nord) bleiben Teilstrecke 40 m
10:45	173.9 km	Auffahren auf örtliche Straße(n) Teilstrecke 0.2 km
10:45	174.1 km	*Gebührenpflichtige Straße* Auffahren auf E35 [A2] Teilstrecke 53.9 km

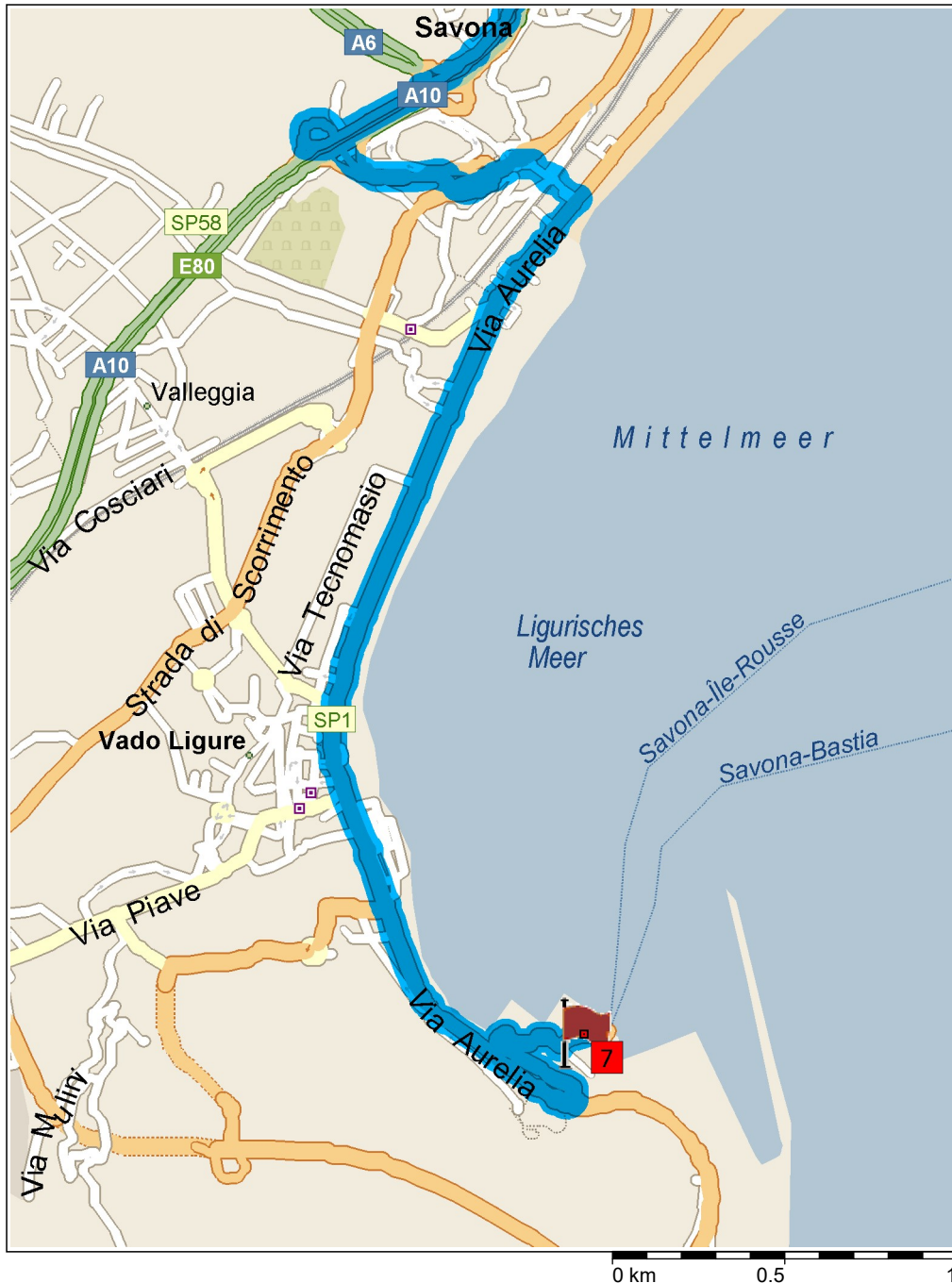
0 km 20 40 60



11:16	227.9 km	Ankunft in Italien
11:16	227.9 km	Auf E35 [A9] (Nordost) bleiben Teilstrecke 7.9 km
11:21	235.8 km	*Gebührenpflichtige Straße* Auf E35 [A9] (Süd) bleiben Teilstrecke 8.8 km
11:26	244.6 km	*Gebührenpflichtige Straße* Weiter RECHTS auf Auffahrt Teilstrecke 90 m Richtung Lomazzo
11:26	244.7 km	Auf Auffahrt (Nordwest) bleiben Teilstrecke 0.5 km
11:27	245.1 km	Im Kreisverkehr die Ausfahrt DRITTE in Richtung SP23 [Via Ceresio] Teilstrecke 1.3 km
11:28	246.4 km	Im Kreisverkehr die Ausfahrt ZWEITE in Richtung Via Isonzo Teilstrecke 1.0 km
11:29	247.4 km	Im Kreisverkehr die Ausfahrt ERSTE in Richtung SP26 [Via Madonna] Teilstrecke 0.5 km
11:30	247.9 km	LINKS halten (Ost) auf SP26 [Via Alessandro Volta] Teilstrecke 0.1 km
11:30	248.0 km	LINKS abbiegen (Nord) auf Via Gioachino Rossini Teilstrecke 0.4 km
11:31	248.4 km	RECHTS abbiegen (Nordost) auf örtliche Straße(n) Teilstrecke 50 m
11:31	248.4 km	<b>5</b> Bei Autobahnraststätte Lario Ovest, Südwest zurück zu örtliche Straße(n) Teilstrecke 50 m
11:31	248.5 km	LINKS abbiegen (Südost) auf Via Gioachino Rossini Teilstrecke 0.4 km
11:32	248.9 km	RECHTS abbiegen (West) auf SP26 [Via Alessandro Volta] Teilstrecke 0.2 km
11:33	249.1 km	Weiter GERADEAUS auf SP26 [Via Madonna] Teilstrecke 0.4 km
11:33	249.5 km	Im Kreisverkehr die Ausfahrt VIERTE in Richtung Via Isonzo Teilstrecke 1.0 km
11:34	250.5 km	Im Kreisverkehr die Ausfahrt ZWEITE in Richtung SP23 [Via 25 Aprile] Teilstrecke 1.3 km
11:36	251.8 km	Im Kreisverkehr die Ausfahrt ERSTE in Richtung Auffahrt Teilstrecke 0.2 km Richtung E35 / A9 / A8 / Como / Milano / Chiasso / Svizzera
11:36	251.9 km	Weiter GERADEAUS, um auf Auffahrt zu bleiben> Teilstrecke 0.4 km Richtung A8 / Milano



11:36	252.3 km	RECHTS halten (Süd) auf E35 [A9] Teilstrecke 14.3 km
11:44	266.6 km	*Gebührenpflichtige Straße* Auf E35 [A9] (Süd) bleiben Teilstrecke 5.2 km Richtung A8 / Linate Aeroporto / Milano
11:47	271.8 km	*Gebührenpflichtige Straße* Weiter RECHTS auf Auffahrt [E62] Teilstrecke 3.4 km Richtung E66 / E35 / E62 / A4 / A7 / A1 / Genova / Bologna / Torino / Tangenziale Ovest
11:50	275.1 km	Auf E35 [E62] (Süd) bleiben Teilstrecke 17.0 km
12:02	292.1 km	Weiter RECHTS auf Auffahrt [Svincolo Assago-Milanofiori] Teilstrecke 60 m Richtung E62 / A7 / Genova / Assago Milanofiori / Milano Famagosta
12:02	292.2 km	*Gebührenpflichtige Straße* Von Auffahrt (RECHTS) auf E62 [A7] fahren> Teilstrecke 57.2 km Richtung A7 / E62 / A10 / A12 / E80 / A53 / Ventimiglia / Livorno / Genova / Pavia
12:32	349.4 km	*Gebührenpflichtige Straße* Weiter RECHTS auf örtliche Straße(n) Teilstrecke 0.3 km
12:34	349.7 km	<b>6</b> *Gebührenpflichtige Straße* Bei Autobahnraststätte Castelnovo Scrivia Ovest, auf örtliche Straße(n) (Süd) bleiben Teilstrecke 0.1 km
12:34	349.8 km	*Gebührenpflichtige Straße* Auffahren auf E62 [A7] Teilstrecke 10.4 km
12:40	360.3 km	*Gebührenpflichtige Straße* Von Auffahrt (RECHTS) auf A26 fahren> Teilstrecke 17.2 km Richtung A26 / A10 / E80 / E25 / Gravellona Toce / Savona / Genova-Voltri / Ventimiglia
12:50	377.5 km	*Gebührenpflichtige Straße* Neuer Straßenname: Ab hier örtliche Straße(n) Teilstrecke 0.2 km
12:50	377.7 km	*Gebührenpflichtige Straße* Von Auffahrt (LINKS) auf E25 [A26] fahren> Teilstrecke 44.9 km Richtung A26 / A10 / Ventimiglia / Genova
13:14	422.6 km	*Gebührenpflichtige Straße* Von A26 [Autostrada dei Trafori] (RECHTS) auf E80 [A10] fahren> Teilstrecke 31.4 km Richtung Ventimiglia
13:32	454.0 km	*Gebührenpflichtige Straße* Weiter RECHTS auf Auffahrt Teilstrecke 0.4 km Richtung A6 / E717 / Savona / Torino
13:32	454.3 km	*Gebührenpflichtige Straße* Weiter LINKS, um auf Auffahrt zu bleiben> Teilstrecke 0.5 km Richtung Savona
13:32	454.9 km	*Gebührenpflichtige Straße* Weiter GERADEAUS, um auf Auffahrt zu bleiben> Teilstrecke 0.4 km Richtung Savona



- |       |          |  |
|-------|----------|--|
| 13:33 | 455.3 km | *Gebührenpflichtige Straße* Weiter GERADEAUS auf örtliche Straße(n) Teilstrecke 60 m                               |
| 13:33 | 455.4 km | *Gebührenpflichtige Straße* *Mautstelle* Weiter GERADEAUS auf Auffahrt Teilstrecke 40 m                            |
| 13:33 | 455.4 km | *Gebührenpflichtige Straße* Weiter GERADEAUS, um auf Auffahrt zu bleiben> Teilstrecke 0.2 km Richtung Savona       |
| 13:33 | 455.6 km | *Gebührenpflichtige Straße* Weiter LINKS, um auf Auffahrt zu bleiben> Teilstrecke 0.2 km Richtung Savona           |
| 13:34 | 455.7 km | Im Kreisverkehr die Ausfahrt ERSTE in Richtung Via Nostra Signora del Monte Teilstrecke 0.2 km                     |
| 13:34 | 456.0 km | RECHTS abbiegen (Südwest) auf SP1 [Via Aurelia] Teilstrecke 3.2 km   |
| 13:39 | 459.1 km | LINKS abbiegen (Nord) auf Calata Nord Teilstrecke 0.6 km   |
| 13:40 | 459.8 km | <b>7</b> Ankunft Fährhafen Savona/Corsica Ferries [Calata Nord, 17047, Vado Ligure, Italia, Tel: +(39)-0192160041] |

## Reiseübersicht

Gesamte Reisekosten	CHF 35.20
Entfernung	459.8 Kilometer
Reisedauer	4 Stunden, 40 Minuten
Fahrzeit	4 Stunden, 40 Minuten
Entfernung (Luftlinie) zwischen allen Haltepunkten	353.9 Kilometer

## Streckenabschnittsdetails

Von	Nach	Methode	Entfernung	Fahrzeit
Oberriet SG	Raststätte San Bernardino Nord	Schnellste	120.7 Kilometer	1 Stunde, 9 Minuten
Raststätte San Bernardino Nord	San-Bernardino-Tunnel, Nordpor...	Schnellste	310 Meter	Weniger als eine Minute.
San-Bernardino-Tunnel, Nordpor...	Autobahnraststätte Bellinzona N...	Schnellste	52.9 Kilometer	34 Minuten
Autobahnraststätte Bellinzona N...	Autobahnraststätte Lario Ovest	Schnellste	74.6 Kilometer	46 Minuten
Autobahnraststätte Lario Ovest	Autobahnraststätte Castelnuevo ...	Schnellste	101.3 Kilometer	1 Stunde, 2 Minuten
Autobahnraststätte Castelnuevo ...	Fährhafen Savona/Corsica Ferries	Schnellste	110.0 Kilometer	1 Stunde, 5 Minuten

## Entfernung je Land/Provinz

Bundesland/Provinz	Entfernung	Fahrzeit
Italien	231.7 Kilometer	2 Stunden, 23 Minuten
Schweiz	227.9 Kilometer	2 Stunden, 15 Minuten