

- 09:00 0.0 km **1** Abfahrt Good Night Inn / Brig auf Saltinaplatz (Südost) Teilstrecke 40 m
- 09:00 0.1 km RECHTS abbiegen, um auf Saltinaplatz zu bleiben> Teilstrecke 20 m
- 09:00 0.1 km Neuer Straßenname: Ab hier Gliserallee Teilstrecke 0.3 km
- 09:00 0.3 km Im Kreisverkehr die Ausfahrt ERSTE in Richtung Glismattenstrasse Teilstrecke 0.3 km
- 09:00 0.7 km Im Kreisverkehr die Ausfahrt ZWEITE in Richtung Überlandstrasse Teilstrecke 0.3 km
- 09:01 1.0 km Weiter GERADEAUS auf Auffahrt Teilstrecke 0.3 km Richtung Lausanne
- 09:01 1.3 km RECHTS halten (West) auf 19 [Überlandstrasse] Teilstrecke 1.2 km
- 09:02 2.5 km Im Kreisverkehr die Ausfahrt DRITTE in Richtung A9 Teilstrecke 0.5 km Richtung Lausanne / Sion / Lötschberg
- 09:02 3.0 km *Gebührenpflichtige Straße* Auffahren auf E62 [A9] Teilstrecke 2.7 km
- 09:04 5.7 km Weiter LINKS auf Auffahrt Teilstrecke 90 m
- 09:04 5.8 km Im Kreisverkehr die Ausfahrt ZWEITE in Richtung 9 [Kantonsstrasse] Teilstrecke 0.2 km
- 09:04 6.0 km LINKS abbiegen (Nord) auf örtliche Straße(n) Teilstrecke 0.2 km
- 09:05 6.1 km Neuer Straßenname: Ab hier Ryfa Teilstrecke 0.9 km
- 09:07 7.0 km LINKS halten (West) auf örtliche Straße(n) Teilstrecke 0.1 km
- 09:07 7.1 km RECHTS abbiegen (Nord) auf örtliche Straße(n) Teilstrecke 30 m
- 09:07 7.2 km **2** Bei Brigerbad, Süd zurück zu örtliche Straße(n) Teilstrecke 30 m
- 09:07 7.2 km RECHTS abbiegen (West) auf örtliche Straße(n) Teilstrecke 0.9 km
- 09:09 8.1 km RECHTS halten (Nordwest) auf örtliche Straße(n) Teilstrecke 20 m
- 09:09 8.1 km RECHTS abbiegen (Nordost) auf örtliche Straße(n) Teilstrecke 0.1 km
- 09:09 8.2 km LINKS abbiegen (West) auf örtliche Straße(n) Teilstrecke 60 m
- 09:09 8.3 km LINKS abbiegen (Südost) auf örtliche Straße(n) Teilstrecke 0.5 km

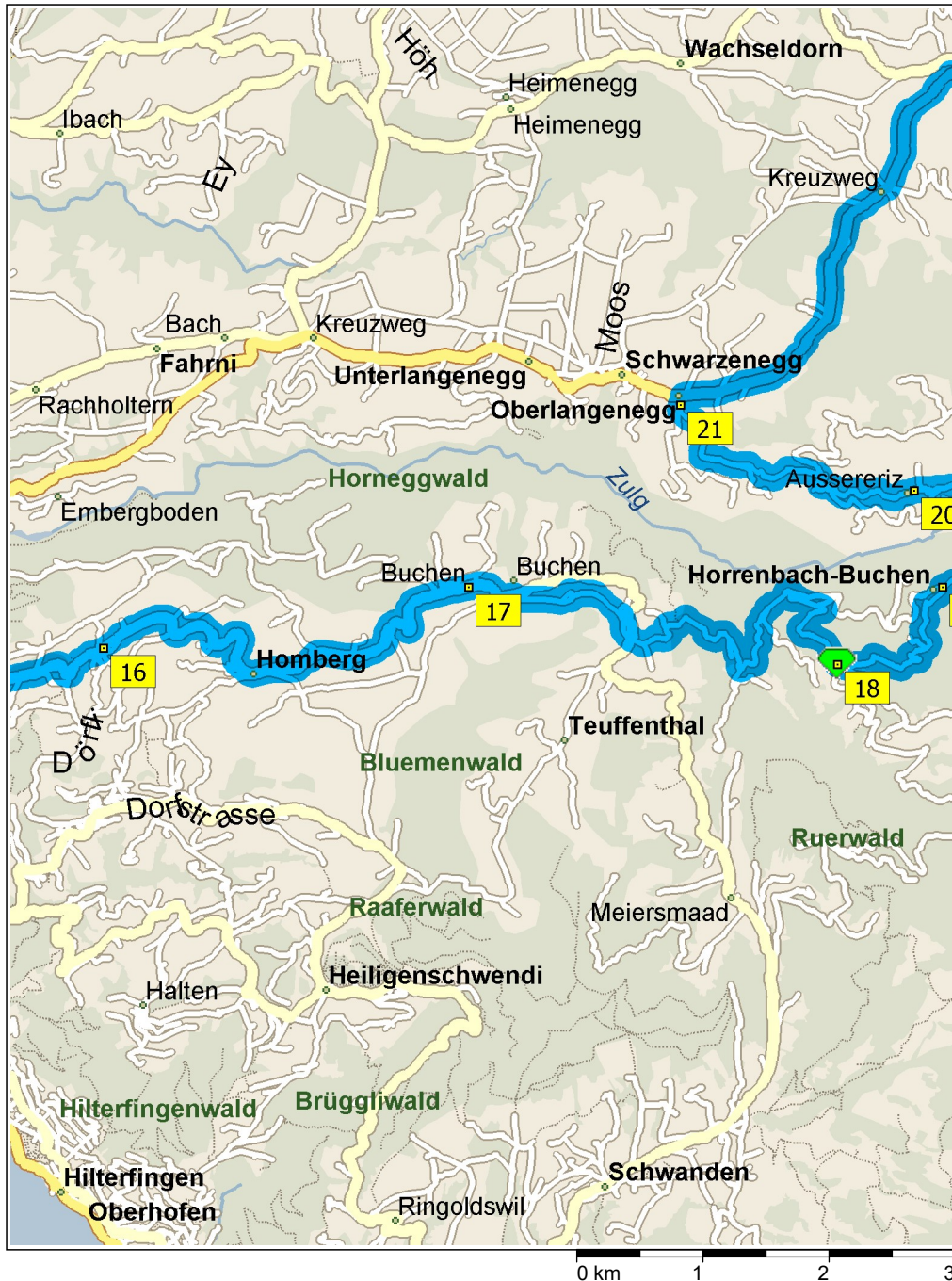


- | | | |
|-------|---------|---|
| 09:10 | 8.8 km | LINKS halten (Süd) auf örtliche Straße(n) Teilstrecke 30 m |
| 09:10 | 8.8 km | Im Kreisverkehr die Ausfahrt ERSTE in Richtung E62 [9] Teilstrecke 2.9 km |
| 09:13 | 11.7 km | RECHTS halten (Nordwest) auf örtliche Straße(n) Teilstrecke 40 m |
| 09:13 | 11.8 km | Im Kreisverkehr die Ausfahrt ZWEITE in Richtung örtliche Straße(n) Teilstrecke 70 m |
| 09:13 | 11.9 km | RECHTS halten (West) auf E62 [9] Teilstrecke 5.3 km |
| 09:16 | 17.1 km | 3 Bei Turtig, auf E62 [9] (West) bleiben Teilstrecke 4.1 km |
| 09:19 | 21.2 km | Im Kreisverkehr die Ausfahrt ZWEITE in Richtung 509 [Bahnhofstrasse] Teilstrecke 1.6 km |
| 09:21 | 22.8 km | 4 Bei Gampel, auf 509 (Nordost) bleiben Teilstrecke 8.3 km |
| 09:27 | 31.1 km | Neuer Straßennamen: Ab hier örtliche Straße(n) Teilstrecke 0.5 km |
| 09:27 | 31.6 km | Neuer Straßennamen: Ab hier Goppenstein Teilstrecke 0.1 km |
| 09:28 | 31.7 km | LINKS abbiegen (West) auf örtliche Straße(n) Teilstrecke 0.1 km |
| 09:28 | 31.8 km | 5 Bei Goppenstein/Autoverl Lötschberg (R), auf örtliche Straße(n) (Süd) bleiben Teilstrecke 0.2 km |
| 09:28 | 32.1 km | Neuer Straßennamen: Ab hier Hauptstrasse Teilstrecke 0.3 km |
| 09:28 | 32.4 km | Weiter GERADEAUS auf örtliche Straße(n) Teilstrecke 30 m |
| 09:28 | 32.4 km | *Fahrplan überprüfen* Auf Lötschbergtunnel (West) fahren |
| 10:15 | 32.4 km | Auf 223 (Nord) fahren Teilstrecke 0.2 km |
| 10:16 | 32.6 km | RECHTS abbiegen (Ost) auf Bahnhofstrasse Teilstrecke 60 m |
| 10:16 | 32.6 km | Weiter GERADEAUS auf Bahnhofstrasse [Lötschbergtunnel] Teilstrecke 20 m |
| 10:16 | 32.6 km | Weiter GERADEAUS auf Bahnhofstrasse Teilstrecke 0.2 km |
| 10:17 | 32.9 km | LINKS abbiegen (Nord) auf Usseri Hauptstrasse Teilstrecke 0.2 km |
| 10:17 | 33.0 km | 6 Bei Kandersteg, auf Usseri Hauptstrasse (Nord) bleiben Teilstrecke 1.1 km |
| 10:19 | 34.2 km | 7 Bei Aeussere Dorfstrasse 172, auf Usseri Hauptstrasse (Nord) bleiben Teilstrecke 0.5 km |
| 10:20 | 34.7 km | RECHTS halten (Nord) auf Auffahrt und anschließend sofort RECHTS halten (Nordost) auf 223 [Bühl] Teilstrecke 5.7 km |



- 10:24 40.3 km **8** Bei Bunderbach, auf 223 [Inner-Kandergrund] (Nord) bleiben Teilstrecke 10.1 km
- 10:32 50.4 km **9** Bei Reichenbach im Kandertal, auf 223 [Barblere] (Nord) bleiben Teilstrecke 7.1 km
- 10:38 57.6 km RECHTS halten (Ost) auf Auffahrt Teilstrecke 0.2 km
- 10:38 57.8 km Weiter RECHTS, um auf Auffahrt [Spiez] zu bleiben> Teilstrecke 0.1 km Richtung Faulensee / Interlaken / Luzern / Spiez
- 10:38 57.9 km Im Kreisverkehr die Ausfahrt ERSTE in Richtung 11 [223] Teilstrecke 0.4 km Richtung Spiez / Faulensee / Interlaken
- 10:39 58.3 km **10** Bei Spiez, auf 11 [223] (Nord) bleiben Teilstrecke 0.1 km
- 10:39 58.4 km Im Kreisverkehr die Ausfahrt ZWEITE in Richtung 6 [Thunstrasse] Teilstrecke 3.3 km
- 10:43 61.7 km **11** Bei Einigen, auf 6 [Hauptstrasse] (West) bleiben Teilstrecke 1.7 km
- 10:45 63.4 km **12** Bei Route 66 American Pub / Gwatt (Thun), auf 6 [Spiezstrasse] (Nordwest) bleiben Teilstrecke 0.4 km
- 10:46 63.8 km **13** Bei Gwatt, auf 6 [Gwattstrasse] (Nord) bleiben Teilstrecke 1.9 km
- 10:49 65.8 km Im Kreisverkehr die Ausfahrt ERSTE in Richtung 6 [Frutigenstrasse] Teilstrecke 1.8 km
- 10:51 67.6 km Im Kreisverkehr die Ausfahrt ZWEITE in Richtung 6 [Bahnhofbrücke] Teilstrecke 0.1 km
- 10:51 67.7 km **14** Bei Thun, auf 6 [Freienhofgasse] (Nordost) bleiben Teilstrecke 0.2 km
- 10:52 67.9 km Im Kreisverkehr die Ausfahrt ZWEITE in Richtung 6 [Burgstrasse] Teilstrecke 0.5 km
- 10:52 68.5 km Im Kreisverkehr die Ausfahrt ERSTE in Richtung Steffisburgstrasse Teilstrecke 0.3 km
- 10:53 68.7 km LINKS halten (Nord) auf Thunstrasse Teilstrecke 0.3 km
- 10:53 69.0 km RECHTS abbiegen (Ost) auf Hombergstrasse Teilstrecke 30 m
- 10:54 69.0 km **15** Bei Glockenthal, auf Hombergstrasse (Ost) bleiben Teilstrecke 3.3 km
- 10:58 72.3 km Neuer Straßename: Ab hier örtliche Straße(n) Teilstrecke 30 m
- 10:58 72.4 km **16** Bei Schwendibach Käserei, auf örtliche Straße(n) (Ost) bleiben Teilstrecke 0.2 km

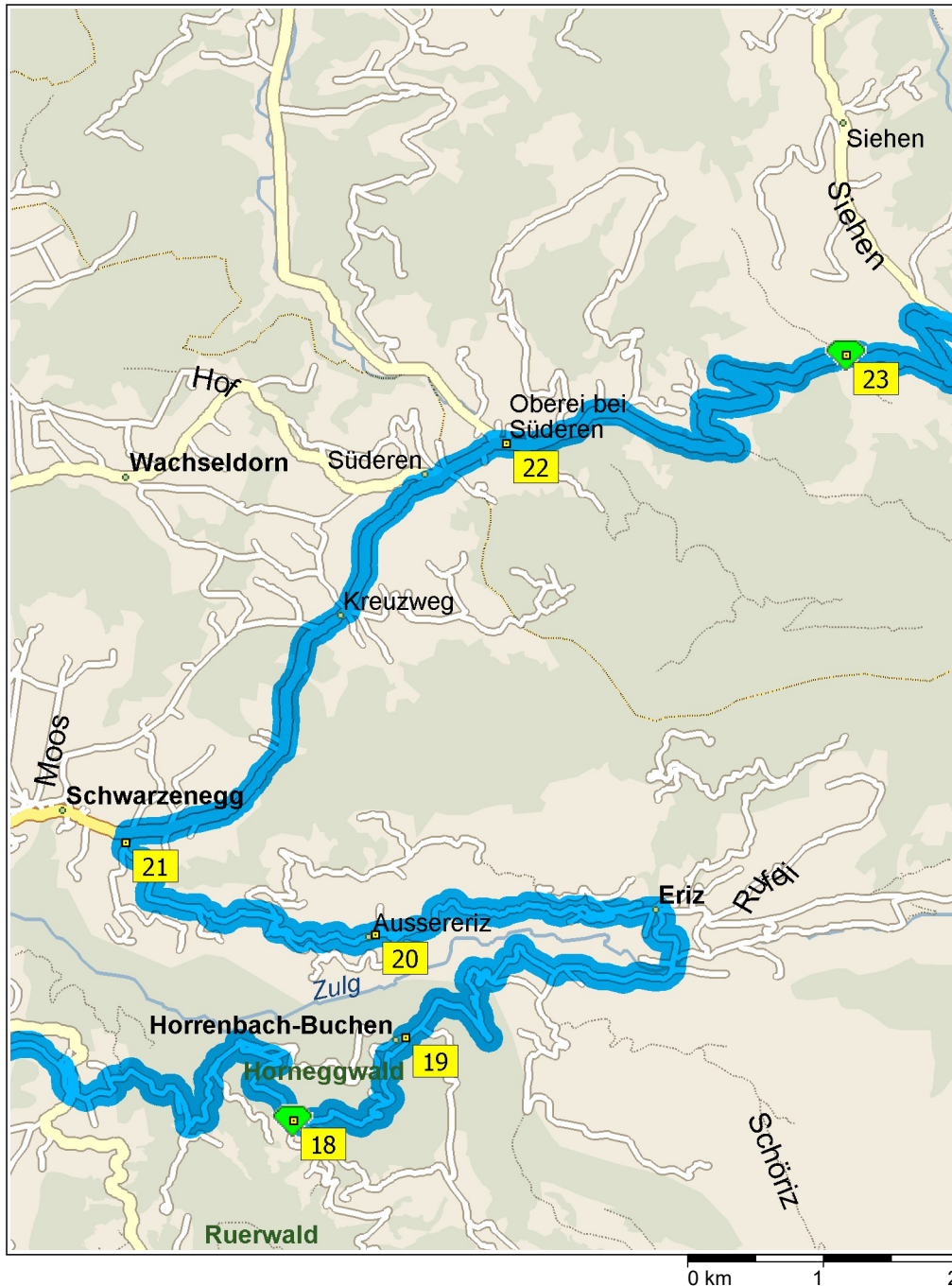
0 km 2 4 6 8 10



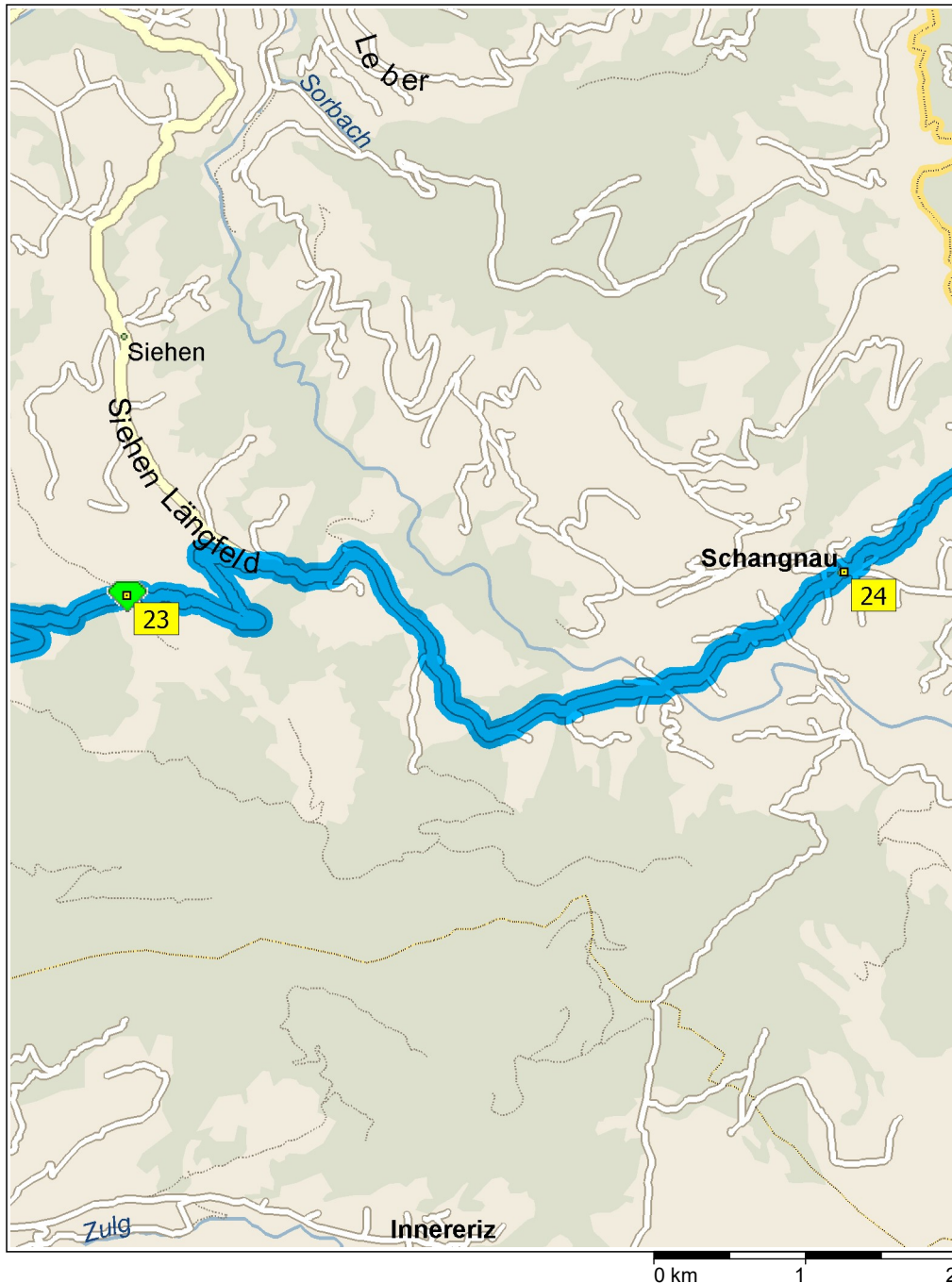
10:58	72.5 km	Weiter GERADEAUS auf Rüttschibrunnen Teilstrecke 0.5 km
10:59	73.0 km	Weiter GERADEAUS auf Gappen Teilstrecke 90 m
11:00	73.1 km	LINKS halten (Süd) auf Hüttacker Teilstrecke 0.5 km
11:01	73.6 km	Neuer Straßenname: Ab hier Untermatt Teilstrecke 0.4 km
11:01	74.0 km	Neuer Straßenname: Ab hier Dorfstrasse Teilstrecke 0.7 km
11:03	74.7 km	Weiter GERADEAUS auf Dorfstrasse [Huckhaus] Teilstrecke 90 m
11:03	74.8 km	RECHTS halten (Ost) auf örtliche Straße(n) Teilstrecke 0.2 km
11:04	75.0 km	Neuer Straßenname: Ab hier Schwendegg Teilstrecke 0.2 km
11:05	75.2 km	Neuer Straßenname: Ab hier Schwendi Teilstrecke 0.4 km
11:06	75.7 km	Neuer Straßenname: Ab hier Tannhalten [Untere Tannhalten] Teilstrecke 90 m
11:06	75.7 km	Neuer Straßenname: Ab hier Untere Tannhalten Teilstrecke 0.2 km
11:07	75.9 km	Neuer Straßenname: Ab hier örtliche Straße(n) Teilstrecke 0.3 km
11:08	76.2 km	Weiter GERADEAUS auf Buchen Teilstrecke 0.2 km
11:08	76.4 km	17 Bei Buchen, auf Buchen (Ost) bleiben Teilstrecke 0.4 km
11:09	76.8 km	RECHTS abbiegen (Süd) auf Schmidsegg Teilstrecke 0.6 km
11:10	77.3 km	LINKS abbiegen (Nordost) auf Schmidsegg [Stäldeli] Teilstrecke 0.2 km
11:11	77.5 km	Neuer Straßenname: Ab hier örtliche Straße(n) Teilstrecke 0.3 km
11:12	77.8 km	Neuer Straßenname: Ab hier Bruchgut Teilstrecke 0.2 km
11:13	78.0 km	Weiter GERADEAUS auf Burghalten Teilstrecke 0.5 km
11:14	78.5 km	Neuer Straßenname: Ab hier örtliche Straße(n) Teilstrecke 0.8 km
11:15	79.4 km	Neuer Straßenname: Ab hier Im Loch Teilstrecke 30 m
11:16	79.4 km	LINKS halten (Ost) auf örtliche Straße(n) Teilstrecke 0.3 km
11:17	79.6 km	Neuer Straßenname: Ab hier Weid Teilstrecke 0.4 km
11:18	80.0 km	Neuer Straßenname: Ab hier Keistli Teilstrecke 0.2 km
11:18	80.3 km	RECHTS abbiegen (Süd) auf Oberes Keistli Teilstrecke 0.3 km
11:19	80.6 km	Weiter GERADEAUS auf örtliche Straße(n) Teilstrecke 0.3 km
11:20	80.9 km	Neuer Straßenname: Ab hier Reust Teilstrecke 0.5 km



- 11:21 81.4 km **18** Bei Reust, auf Reust [Tüelbodenweg] (Nordost) bleiben Teilstrecke 60 m
- 11:21 81.5 km LINKS abbiegen (Nordost) auf örtliche Straße(n) Teilstrecke 0.1 km
- 11:21 81.6 km Neuer Straßenname: Ab hier Käseriweg Teilstrecke 1.1 km
- 11:23 82.7 km Neuer Straßenname: Ab hier Hutmatte [Käseriweg] Teilstrecke 0.2 km
- 11:23 82.9 km Neuer Straßenname: Ab hier Käseriweg [Läng] Teilstrecke 80 m
- 11:24 83.0 km **19** Bei Horrenbach, RECHTS abbiegen (Ost) auf Horrenbach [Käseriweg] Teilstrecke 0.1 km
- 11:24 83.2 km Neuer Straßenname: Ab hier Käseriweg Teilstrecke 1.7 km
- 11:26 84.8 km Neuer Straßenname: Ab hier Thal Teilstrecke 0.7 km
- 11:27 85.5 km LINKS abbiegen (Nordost) auf örtliche Straße(n) Teilstrecke 90 m
- 11:28 85.6 km LINKS halten (Ost) auf örtliche Straße(n) Teilstrecke 0.9 km
- 11:28 86.5 km RECHTS halten (Nord) auf örtliche Straße(n) Teilstrecke 60 m
- 11:28 86.6 km Neuer Straßenname: Ab hier Mühlematt Teilstrecke 0.3 km
- 11:29 86.9 km Neuer Straßenname: Ab hier Linden Teilstrecke 0.2 km
- 11:30 87.1 km Weiter GERADEAUS auf örtliche Straße(n) Teilstrecke 0.2 km
- 11:31 87.3 km Neuer Straßenname: Ab hier Untere Halten Teilstrecke 70 m
- 11:32 87.4 km LINKS halten (West) auf örtliche Straße(n) Teilstrecke 0.3 km
- 11:33 87.7 km LINKS halten (West) auf Niedermatt Teilstrecke 0.3 km
- 11:34 87.9 km Neuer Straßenname: Ab hier Schenkenberg Teilstrecke 0.4 km
- 11:35 88.3 km Neuer Straßenname: Ab hier Bienenflug [Schenkenberg] Teilstrecke 0.1 km
- 11:36 88.5 km Neuer Straßenname: Ab hier Schenkenberg Teilstrecke 0.3 km
- 11:37 88.8 km Neuer Straßenname: Ab hier Pfaffengraben Teilstrecke 0.1 km
- 11:37 88.9 km Neuer Straßenname: Ab hier Hinter Bühl Teilstrecke 0.4 km
- 11:39 89.3 km Weiter GERADEAUS auf Aussereriz Teilstrecke 0.2 km
- 11:40 89.5 km **20** Bei Aussereriz, weiter GERADEAUS auf Vorderer Bühlggraben [Aussereriz] Teilstrecke 0.1 km
- 11:40 89.6 km Neuer Straßenname: Ab hier Aeppenschwendli Teilstrecke 0.2 km
- 11:41 89.8 km Neuer Straßenname: Ab hier Losenegg Teilstrecke 0.9 km



11:43	90.8 km	Neuer Straßenname: Ab hier Dürren [Losenegg] Teilstrecke 0.3 km
11:44	91.1 km	Neuer Straßenname: Ab hier Dürrenweide [Dürren] Teilstrecke 60 m
11:44	91.2 km	Neuer Straßenname: Ab hier Dürren Teilstrecke 0.3 km
11:45	91.5 km	RECHTS abbiegen (Nord) auf örtliche Straße(n) Teilstrecke 0.3 km
11:46	91.8 km	Neuer Straßenname: Ab hier Unterholz Teilstrecke 0.1 km
11:46	92.0 km	Weiter GERADEAUS auf Brauchern Teilstrecke 50 m
11:47	92.0 km	21 Bei Oberlangenegg, weiter GERADEAUS auf Stalden Teilstrecke 90 m
11:47	92.1 km	RECHTS abbiegen, um auf Stalden zu bleiben> Teilstrecke 0.5 km
11:48	92.7 km	RECHTS halten (Ost) auf Bachmatt [Fischbach] Teilstrecke 0.4 km
11:48	93.0 km	Neuer Straßenname: Ab hier Fischbach Teilstrecke 0.7 km
11:48	93.7 km	Neuer Straßenname: Ab hier örtliche Straße(n) Teilstrecke 0.8 km
11:49	94.5 km	Weiter GERADEAUS auf Kreuzweg Teilstrecke 0.3 km
11:49	94.8 km	Weiter GERADEAUS auf örtliche Straße(n) Teilstrecke 80 m
11:49	94.8 km	Neuer Straßenname: Ab hier Schattloch Teilstrecke 0.6 km
11:50	95.4 km	Neuer Straßenname: Ab hier Grächi [Strumpfper] Teilstrecke 0.6 km
11:50	96.0 km	Neuer Straßenname: Ab hier örtliche Straße(n) Teilstrecke 0.2 km
11:50	96.2 km	Weiter GERADEAUS auf Oberei Teilstrecke 40 m
11:51	96.2 km	Neuer Straßenname: Ab hier Moos [Oberei] Teilstrecke 0.3 km
11:51	96.5 km	Weiter GERADEAUS auf Oberei Teilstrecke 0.2 km
11:51	96.7 km	22 Bei Oberei bei Süderen, auf Oberei (Ost) bleiben Teilstrecke 0.1 km
11:51	96.8 km	Weiter GERADEAUS auf örtliche Straße(n) Teilstrecke 2.3 km
11:53	99.1 km	RECHTS halten (Nord) auf örtliche Straße(n) Teilstrecke 1.8 km
11:54	100.9 km	Neuer Straßenname: Ab hier Schallenberg [Schallenberg-Gabelspitz] Teilstrecke 0.2 km



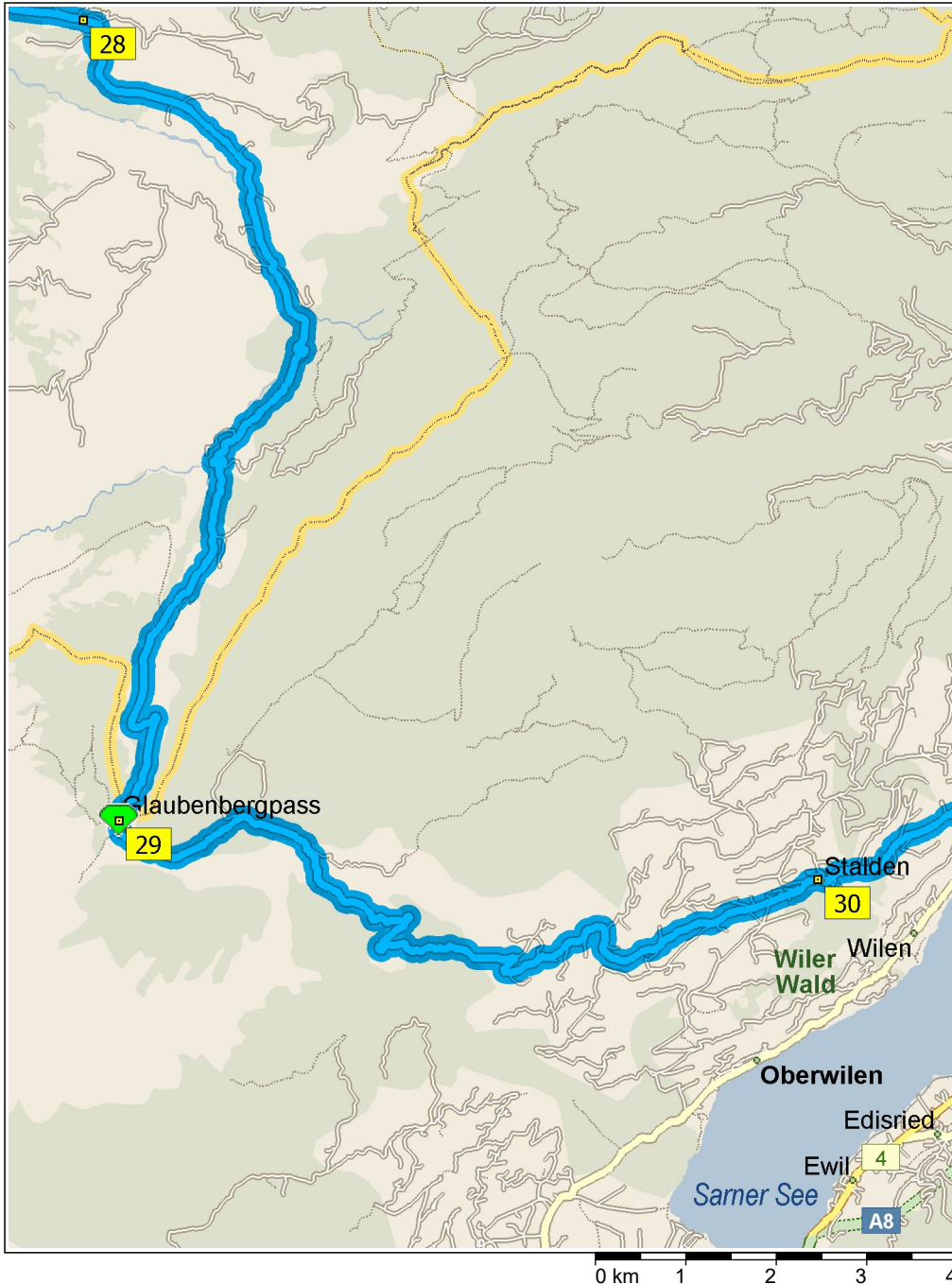
- 11:55 101.1 km **23** Bei Schallenberg, auf Schallenberg (Ost) bleiben Teilstrecke 0.2 km
- 11:55 101.2 km Neuer Straßenname: Ab hier Längfeld [Ober Längfeld] Teilstrecke 1.1 km
- 11:55 102.3 km Neuer Straßenname: Ab hier Junkern [Längfeld] Teilstrecke 0.9 km
- 11:56 103.2 km Weiter GERADEAUS auf örtliche Straße(n) Teilstrecke 0.4 km
- 11:56 103.7 km LINKS halten (Nordost) auf Knubelhütte Teilstrecke 0.2 km
- 11:57 103.9 km Weiter GERADEAUS auf örtliche Straße(n) Teilstrecke 0.9 km
- 11:57 104.8 km Weiter GERADEAUS auf Steinmösli Teilstrecke 0.3 km
- 11:57 105.1 km Neuer Straßenname: Ab hier Hinter Steinmösli [Steinmösli] Teilstrecke 0.1 km
- 11:58 105.2 km Neuer Straßenname: Ab hier örtliche Straße(n) Teilstrecke 0.4 km
- 11:58 105.6 km Neuer Straßenname: Ab hier Lauterstalden Teilstrecke 0.6 km
- 11:58 106.2 km Weiter GERADEAUS auf örtliche Straße(n) Teilstrecke 0.3 km
- 11:58 106.5 km Neuer Straßenname: Ab hier Schindler Teilstrecke 70 m
- 11:59 106.5 km Neuer Straßenname: Ab hier örtliche Straße(n) Teilstrecke 0.2 km
- 11:59 106.7 km LINKS halten (Nordost) auf örtliche Straße(n) Teilstrecke 0.2 km
- 11:59 107.0 km Neuer Straßenname: Ab hier Brücke [Brügg] Teilstrecke 0.1 km
- 11:59 107.1 km Neuer Straßenname: Ab hier Unter Witt [Witt] Teilstrecke 0.1 km
- 11:59 107.2 km Neuer Straßenname: Ab hier Witt Teilstrecke 0.3 km
- 11:59 107.5 km Neuer Straßenname: Ab hier Ober Witt [Witt] Teilstrecke 80 m
- 11:59 107.6 km Neuer Straßenname: Ab hier örtliche Straße(n) Teilstrecke 0.1 km
- 11:59 107.8 km LINKS halten (Nordost) auf Schmittli Teilstrecke 0.1 km
- 12:00 107.9 km Neuer Straßenname: Ab hier Spitzmatt Teilstrecke 50 m
- 12:00 107.9 km Neuer Straßenname: Ab hier örtliche Straße(n) Teilstrecke 60 m
- 12:00 108.0 km Neuer Straßenname: Ab hier Krähenbühlboden Teilstrecke 40 m
- 12:00 108.0 km Neuer Straßenname: Ab hier Färzbach [Fluhhüs] Teilstrecke 90 m
- 12:00 108.1 km Neuer Straßenname: Ab hier Bella Vista [Färzbach] Teilstrecke 70 m
- 12:00 108.2 km Weiter GERADEAUS auf Färzbach Teilstrecke 0.1 km
- 12:00 108.3 km Neuer Straßenname: Ab hier Dorf [Färzbach] Teilstrecke 50 m



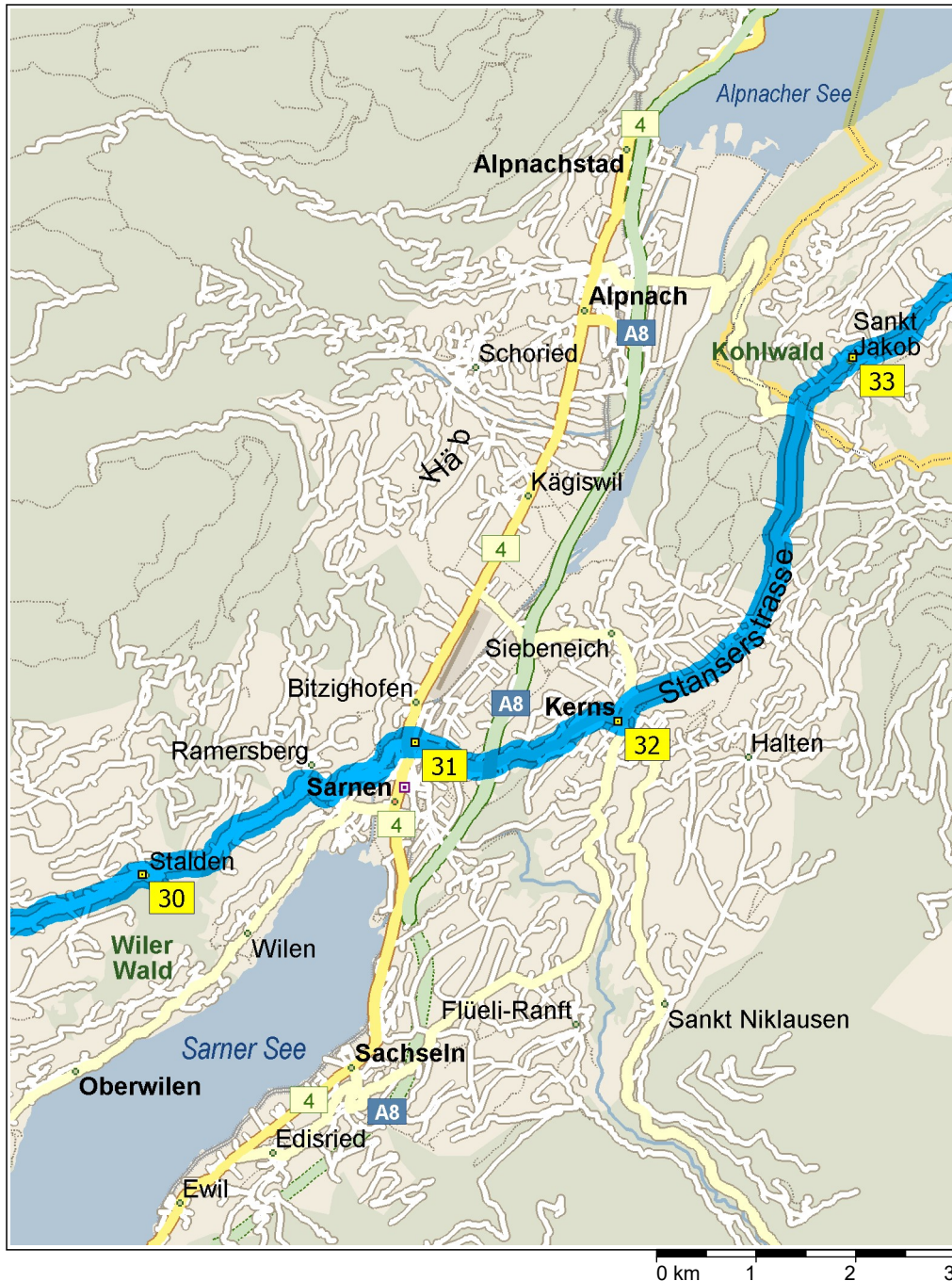
12:00	108.3 km	24 Bei Schangnau, auf Dorf [Dorfplatz] (Ost) bleiben Teilstrecke 20 m
12:00	108.4 km	Weiter GERADEAUS auf örtliche Straße(n) Teilstrecke 0.3 km
12:01	108.6 km	Neuer Straßenname: Ab hier Dorf Teilstrecke 50 m
12:01	108.7 km	Neuer Straßenname: Ab hier Wolf Teilstrecke 0.2 km
12:01	108.8 km	Neuer Straßenname: Ab hier Bergli Teilstrecke 0.1 km
12:01	109.0 km	Neuer Straßenname: Ab hier örtliche Straße(n) Teilstrecke 0.2 km
12:01	109.1 km	Neuer Straßenname: Ab hier Grunachen Teilstrecke 0.4 km
12:01	109.5 km	Neuer Straßenname: Ab hier Waldhöhe Teilstrecke 0.1 km
12:01	109.6 km	Neuer Straßenname: Ab hier örtliche Straße(n) Teilstrecke 0.1 km
12:02	109.7 km	Neuer Straßenname: Ab hier Marchhaus [Wald] Teilstrecke 0.2 km
12:02	109.9 km	Weiter GERADEAUS auf Wald Teilstrecke 20 m
12:02	109.9 km	Neuer Straßenname: Ab hier örtliche Straße(n) Teilstrecke 0.1 km
12:02	110.1 km	Neuer Straßenname: Ab hier Untergass Teilstrecke 0.4 km
12:02	110.4 km	Neuer Straßenname: Ab hier Sieberslehn Teilstrecke 0.4 km
12:03	110.8 km	Neuer Straßenname: Ab hier Lauimätteli Teilstrecke 0.1 km
12:03	111.0 km	Neuer Straßenname: Ab hier Lauihof [Lauimühle] Teilstrecke 0.3 km
12:03	111.3 km	Neuer Straßenname: Ab hier Brüggmatte [Brüggmoos] Teilstrecke 0.2 km
12:03	111.5 km	Weiter GERADEAUS auf Mösli Teilstrecke 0.1 km
12:03	111.6 km	Weiter GERADEAUS auf Moos Teilstrecke 0.1 km
12:03	111.7 km	Weiter GERADEAUS auf örtliche Straße(n) Teilstrecke 0.2 km
12:03	111.9 km	Neuer Straßenname: Ab hier Dorfstrasse [Fuchsloch] Teilstrecke 0.6 km
12:04	112.6 km	Weiter GERADEAUS auf Dorf [Dorfstrasse] Teilstrecke 0.3 km
12:05	112.8 km	Neuer Straßenname: Ab hier Dorfstrasse Teilstrecke 80 m
12:05	112.9 km	Neuer Straßenname: Ab hier Bühlzopf [Dorfstrasse] Teilstrecke 30 m
12:05	112.9 km	Weiter GERADEAUS auf Dorfstrasse Teilstrecke 0.2 km
12:05	113.1 km	Neuer Straßenname: Ab hier Friedheim [Neuhusmätteli] Teilstrecke 80 m



12:05	113.2 km	Neuer Straßenname: Ab hier Friedau [Längmoos] Teilstrecke 0.5 km
12:06	113.6 km	Neuer Straßenname: Ab hier Längmoos Teilstrecke 0.2 km
12:06	113.8 km	Neuer Straßenname: Ab hier örtliche Straße(n) Teilstrecke 0.6 km
12:06	114.4 km	Neuer Straßenname: Ab hier Knubelmatte Teilstrecke 0.3 km
12:06	114.7 km	Neuer Straßenname: Ab hier örtliche Straße(n) Teilstrecke 0.2 km
12:07	114.9 km	Neuer Straßenname: Ab hier Neugaden Teilstrecke 0.4 km
12:07	115.2 km	Neuer Straßenname: Ab hier Schachenus Teilstrecke 0.2 km
12:07	115.5 km	Neuer Straßenname: Ab hier Schächli Teilstrecke 0.2 km
12:07	115.7 km	Neuer Straßenname: Ab hier örtliche Straße(n) Teilstrecke 0.1 km
12:07	115.8 km	Weiter GERADEAUS auf Feldli Teilstrecke 0.3 km
12:07	116.1 km	Neuer Straßenname: Ab hier Rotgutbrücke Teilstrecke 0.2 km
12:08	116.2 km	Neuer Straßenname: Ab hier örtliche Straße(n) Teilstrecke 0.5 km
12:08	116.7 km	Neuer Straßenname: Ab hier Vorder Stalden Teilstrecke 0.1 km
12:08	116.8 km	Weiter GERADEAUS auf örtliche Straße(n) Teilstrecke 0.3 km
12:08	117.1 km	Weiter GERADEAUS auf Staldenschächli Teilstrecke 0.2 km
12:08	117.3 km	Neuer Straßenname: Ab hier Ilfisblick Teilstrecke 0.3 km
12:09	117.6 km	Neuer Straßenname: Ab hier Eckhaus Teilstrecke 0.1 km
12:09	117.8 km	RECHTS abbiegen (Ost) auf 10 [Am Aeschlisbach] Teilstrecke 0.1 km
12:09	117.9 km	25 Bei Wiggan, auf 10 [Am Aeschlisbach] (Ost) bleiben Teilstrecke 11.3 km
12:19	129.2 km	26 Bei Schüpffheim, auf 10 [Unterdorf] (Nord) bleiben Teilstrecke 5.8 km
12:24	135.0 km	27 Bei Entlebuch, auf 10 [Hauptstrasse] (Nordost) bleiben Teilstrecke 50 m
12:24	135.1 km	RECHTS halten (Ost) auf Glaubensbergstrasse Teilstrecke 4.1 km
12:28	139.2 km	28 Bei Finsterwald, auf Glaubensbergstrasse (Ost) bleiben Teilstrecke 0.1 km
12:29	139.4 km	Neuer Straßenname: Ab hier örtliche Straße(n) Teilstrecke 0.2 km
12:29	139.6 km	LINKS halten (Süd) auf örtliche Straße(n) Teilstrecke 2.7 km
12:31	142.3 km	RECHTS halten (Süd) auf örtliche Straße(n) Teilstrecke 0.9 km



12:32	143.2 km	RECHTS halten (Süd) auf örtliche Straße(n) Teilstrecke 50 m
12:32	143.3 km	LINKS halten (Süd) auf örtliche Straße(n) Teilstrecke 7.7 km
12:38	150.9 km	Neuer Straßenname: Ab hier Glaubenberg Teilstrecke 0.3 km
12:39	151.3 km	29 Bei Glaubenberg, auf Glaubenberg (Südwest) bleiben Teilstrecke 2.5 km
12:41	153.8 km	Neuer Straßenname: Ab hier Glaubenbergstrasse Teilstrecke 4.2 km
12:45	158.0 km	Weiter GERADEAUS auf Glaubenbergstrasse [Golpi] Teilstrecke 0.3 km
12:45	158.3 km	Weiter GERADEAUS auf Ebenmatt [Glaubenbergstrasse] Teilstrecke 0.1 km
12:45	158.5 km	Neuer Straßenname: Ab hier Glaubenbergstrasse Teilstrecke 0.2 km
12:46	158.6 km	Neuer Straßenname: Ab hier Allweg [Glaubenbergstrasse] Teilstrecke 80 m
12:47	158.7 km	Neuer Straßenname: Ab hier Glaubenbergstrasse [Wernersegg] Teilstrecke 0.2 km
12:47	158.9 km	Neuer Straßenname: Ab hier Boden [Glaubenbergstrasse] Teilstrecke 0.5 km
12:48	159.4 km	Neuer Straßenname: Ab hier Glaubenbergstrasse Teilstrecke 0.8 km
12:49	160.2 km	Neuer Straßenname: Ab hier Acher [Glaubenbergstrasse] Teilstrecke 0.2 km
12:50	160.4 km	Neuer Straßenname: Ab hier Bielti [Glaubenbergstrasse] Teilstrecke 0.1 km
12:51	160.5 km	Neuer Straßenname: Ab hier Glaubenbergstrasse [Müllerhaus] Teilstrecke 0.2 km
12:51	160.7 km	Neuer Straßenname: Ab hier Bachschweifi [Glaubenbergstrasse] Teilstrecke 0.1 km
12:52	160.8 km	Neuer Straßenname: Ab hier Glaubenbergstrasse Teilstrecke 0.1 km
12:52	161.0 km	Neuer Straßenname: Ab hier Schwanderstrasse Teilstrecke 0.6 km
12:53	161.5 km	Neuer Straßenname: Ab hier Glaubenbergstrasse Teilstrecke 0.4 km



12:54	161.9 km	Weiter GERADEAUS auf Glaubenbergstrasse [Schwanderstrasse] Teilstrecke 0.3 km
12:54	162.2 km	30 Bei Stalden, Neuer Straßenname: Ab hier Schwanderstrasse Teilstrecke 0.2 km
12:55	162.4 km	Neuer Straßenname: Ab hier Loch [Schwanderstrasse] Teilstrecke 90 m
12:55	162.5 km	Neuer Straßenname: Ab hier Schwanderstrasse Teilstrecke 0.1 km
12:56	162.6 km	RECHTS halten (Ost) auf Rietli [Schwanderstrasse] Teilstrecke 0.2 km
12:57	162.8 km	Neuer Straßenname: Ab hier Schwanderstrasse Teilstrecke 2.8 km
13:00	165.6 km	Im Kreisverkehr die Ausfahrt DRITTE in Richtung 4 [Brünigstrasse] Teilstrecke 70 m
13:01	165.6 km	RECHTS abbiegen (Ost) auf Aecherlistrasse und anschließend sofort RECHTS abbiegen (Süd) auf Pilatusstrasse Teilstrecke 0.1 km
13:02	165.7 km	31 Bei Sarnen, Nord zurück zu Pilatusstrasse Teilstrecke 30 m
13:02	165.8 km	LINKS abbiegen (West) auf Aecherlistrasse und anschließend sofort LINKS abbiegen (Süd) auf 4 [Brünigstrasse] Teilstrecke 0.1 km
13:03	165.9 km	Im Kreisverkehr die Ausfahrt DRITTE in Richtung Nordstrasse Teilstrecke 1.1 km
13:04	167.0 km	Neuer Straßenname: Ab hier Sarnenstrasse Teilstrecke 1.4 km
13:06	168.3 km	Neuer Straßenname: Ab hier Postplatz Teilstrecke 20 m
13:06	168.3 km	32 Bei Kerns, auf Postplatz (Ost) bleiben Teilstrecke 40 m
13:06	168.4 km	Im Kreisverkehr die Ausfahrt ZWEITE in Richtung Dorfstrasse Teilstrecke 0.2 km
13:06	168.6 km	Neuer Straßenname: Ab hier Stanserstrasse Teilstrecke 3.2 km
13:09	171.8 km	Neuer Straßenname: Ab hier Rossmatt [Stanserstrasse] Teilstrecke 0.5 km
13:09	172.2 km	Neuer Straßenname: Ab hier Chernwald [Stanserstrasse] Teilstrecke 0.1 km
13:09	172.4 km	Neuer Straßenname: Ab hier Stanserstrasse Teilstrecke 0.1 km
13:09	172.5 km	Weiter GERADEAUS auf örtliche Straße(n) Teilstrecke 0.7 km



- 13:10 173.1 km Neuer Straßenname: Ab hier Kantonsstrasse [Rohrmatte] Teilstrecke 0.1 km
- 13:10 173.3 km LINKS abbiegen (Nordwest) auf örtliche Straße(n) Teilstrecke 10 m
- 13:11 173.3 km **33** Bei Sankt Jakob, Südost zurück zu örtliche Straße(n) Teilstrecke 10 m
- 13:11 173.3 km LINKS abbiegen (Ost) auf Kantonsstrasse Teilstrecke 2.7 km
- 13:13 176.0 km Weiter GERADEAUS auf Drachenried [Kantonsstrasse] Teilstrecke 60 m
- 13:13 176.0 km Neuer Straßenname: Ab hier Kantonsstrasse [Riedmatthof] Teilstrecke 0.6 km
- 13:14 176.6 km Neuer Straßenname: Ab hier Poststrasse Teilstrecke 0.3 km
- 13:14 176.8 km Neuer Straßenname: Ab hier Stanserstrasse Teilstrecke 50 m
- 13:14 176.9 km Neuer Straßenname: Ab hier Bergisrüti [Stanserstrasse] Teilstrecke 60 m
- 13:14 176.9 km Weiter GERADEAUS auf Stanserstrasse Teilstrecke 0.6 km
- 13:15 177.5 km Neuer Straßenname: Ab hier Löwengrube [Stanserstrasse] Teilstrecke 0.2 km
- 13:15 177.7 km Weiter GERADEAUS auf Stanserstrasse Teilstrecke 20 m
- 13:15 177.7 km Neuer Straßenname: Ab hier Ennetmooserstrasse Teilstrecke 1.1 km
- 13:17 178.8 km Im Kreisverkehr die Ausfahrt DRITTE in Richtung Stansstaderstrasse Teilstrecke 0.3 km
- 13:17 179.1 km **34** Bei Stans, auf Stansstaderstrasse (Nord) bleiben Teilstrecke 0.7 km
- 13:18 179.8 km LINKS abbiegen (West) auf örtliche Straße(n) Teilstrecke 0.1 km Richtung Gotthard
- 13:18 179.9 km Im Kreisverkehr die Ausfahrt ZWEITE in Richtung Auffahrt Teilstrecke 0.1 km Richtung A2 / Altdorf / Gotthard
- 13:18 180.0 km *Gebührenpflichtige Straße* Auffahren auf E35 [A2] Teilstrecke 24.8 km
- 13:33 204.8 km Ausfahrt 36, weiter RECHTS auf Auffahrt [Altdorf] Teilstrecke 1.0 km Richtung Altdorf / Klausenpass / Flüelen / Schwyz



- 14:52 331.9 km LINKS halten (West) auf Fuchsbühelstrasse Teilstrecke 0.8 km
- 14:53 332.8 km Weiter GERADEAUS auf Langäulistrasse Teilstrecke 0.5 km
- 14:54 333.2 km Neuer Straßenname: Ab hier örtliche Straße(n) Teilstrecke 0.1 km
- 14:54 333.4 km Neuer Straßenname: Ab hier Langäulistrasse Teilstrecke 0.4 km
- 14:54 333.8 km LINKS abbiegen (Süd) auf Brunnenstrasse Teilstrecke 0.2 km
- 14:55 334.0 km 39 Ankunft Buchs SG

Reiseübersicht

Gesamte Reisekosten	CHF 26.80
Entfernung	334.0 Kilometer
Reisedauer	5 Stunden, 55 Minuten
Fahrzeit	5 Stunden, 8 Minuten
Entfernung (Luftlinie) zwischen allen Haltepunkten	267.6 Kilometer

Streckenabschnittdetails

Von	Nach	Methode	Entfernung	Fahrzeit
Good Night Inn / Brig	Brigerbad	Schnellste	7.2 Kilometer	7 Minuten
Brigerbad	Turtig	Schnellste	10.0 Kilometer	9 Minuten
Turtig	Gampel	Schnellste	5.7 Kilometer	4 Minuten
Gampel	Goppenstein/Autoverl Lötschber...	Schnellste	9.0 Kilometer	6 Minuten
Goppenstein/Autoverl Lötschber...	Kandersteg	Schnellste	1.2 Kilometer	2 Minuten
Kandersteg	Aeussere Dorfstrasse 172	Schnellste	1.1 Kilometer	1 Minute
Aeussere Dorfstrasse 172	Bunderbach	Schnellste	6.2 Kilometer	5 Minuten
Bunderbach	Reichenbach im Kandertal	Schnellste	10.1 Kilometer	8 Minuten
Reichenbach im Kandertal	Spiez	Schnellste	7.8 Kilometer	6 Minuten
Spiez	Einigen	Schnellste	3.4 Kilometer	4 Minuten
Einigen	Route 66 American Pub / Gwatt ...	Schnellste	1.7 Kilometer	2 Minuten
Route 66 American Pub / Gwatt ...	Gwatt	Schnellste	440 Meter	Weniger als eine Minute.
Gwatt	Thun	Schnellste	3.9 Kilometer	5 Minuten
Thun	Glockenthal	Schnellste	1.3 Kilometer	2 Minuten
Glockenthal	Schwendibach Käserei	Schnellste	3.3 Kilometer	4 Minuten
Schwendibach Käserei	Buchen	Schnellste	4.0 Kilometer	10 Minuten
Buchen	Reust	Schnellste	5.0 Kilometer	12 Minuten
Reust	Horrenbach	Schnellste	1.6 Kilometer	3 Minuten
Horrenbach	Aussereriz	Schnellste	6.5 Kilometer	15 Minuten
Aussereriz	Oberlangenegg	Schnellste	2.5 Kilometer	7 Minuten
Oberlangenegg	Oberei bei Süderen	Schnellste	4.6 Kilometer	4 Minuten
Oberei bei Süderen	Schallenberg	Schnellste	4.4 Kilometer	3 Minuten
Schallenberg	Schangnau	Schnellste	7.3 Kilometer	5 Minuten
Schangnau	Wiggen	Schnellste	9.6 Kilometer	8 Minuten
Wiggen	Schüpfheim	Schnellste	11.3 Kilometer	9 Minuten
Schüpfheim	Entlebuch	Schnellste	5.8 Kilometer	5 Minuten
Entlebuch	Finsterwald	Schnellste	4.2 Kilometer	4 Minuten
Finsterwald	Glaubenberg	Schnellste	12.1 Kilometer	10 Minuten
Glaubenberg	Stalden	Schnellste	10.9 Kilometer	15 Minuten
Stalden	Sarnen	Schnellste	3.6 Kilometer	7 Minuten
Sarnen	Kerns	Schnellste	2.6 Kilometer	4 Minuten
Kerns	Sankt Jakob	Schnellste	4.9 Kilometer	4 Minuten
Sankt Jakob	Stans	Schnellste	5.8 Kilometer	6 Minuten
Stans	Flüelen	Schnellste	27.3 Kilometer	16 Minuten
Flüelen	Sisikon	Schnellste	7.3 Kilometer	5 Minuten
Sisikon	Sattel	Schnellste	18.6 Kilometer	12 Minuten
Sattel	Schindellegi	Schnellste	14.9 Kilometer	11 Minuten
Schindellegi	Buchs SG	Schnellste	86.8 Kilometer	50 Minuten

Entfernung je Land/Provinz

Bundesland/Provinz	Entfernung	Fahrzeit
Schweiz	333.9 Kilometer	5 Stunden, 8 Minuten