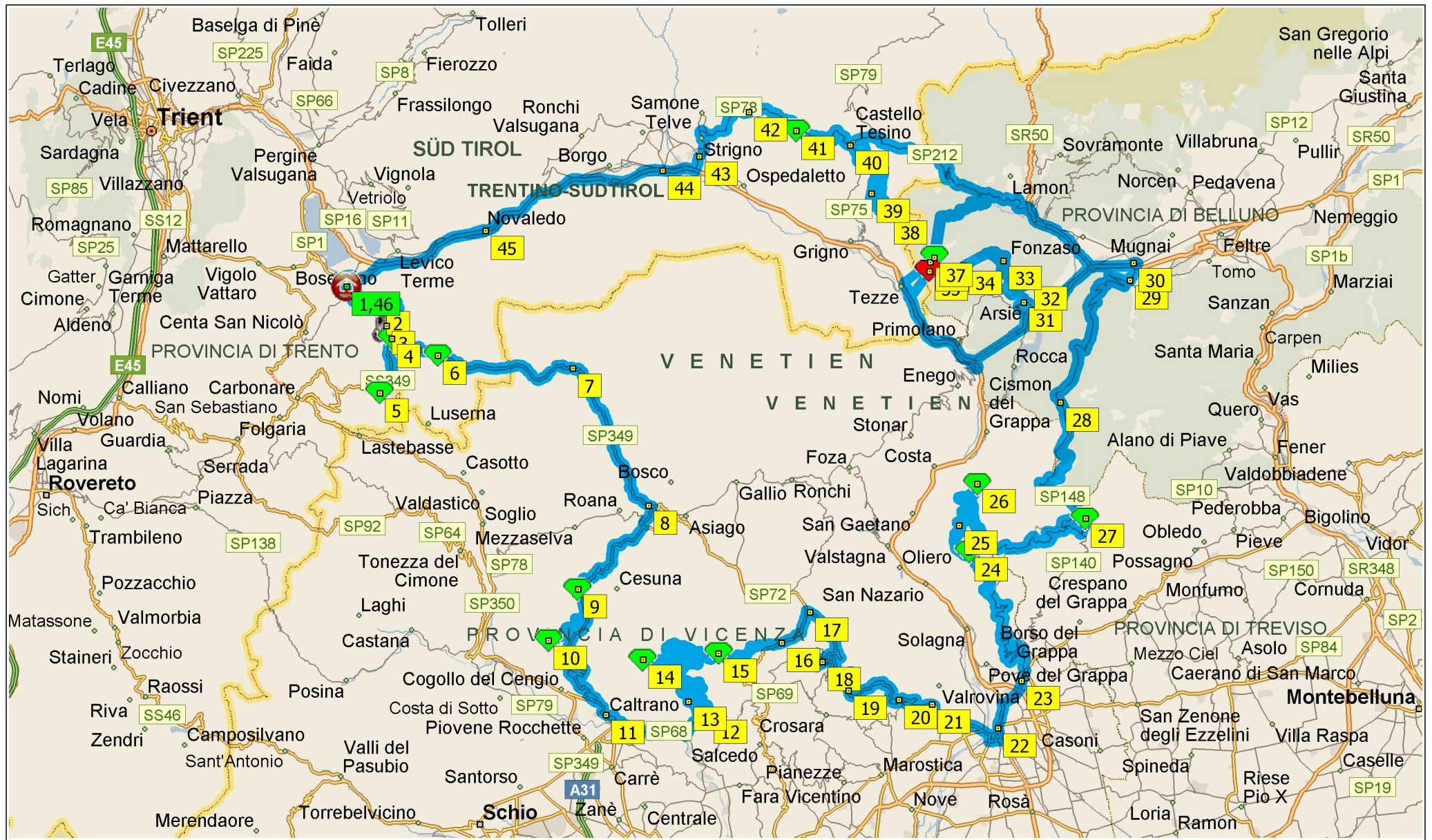


Caldonazzo -Kaiserjägerstraße - Monte Grappa

379.4 Kilometer; 8 Stunden, 13 Minuten





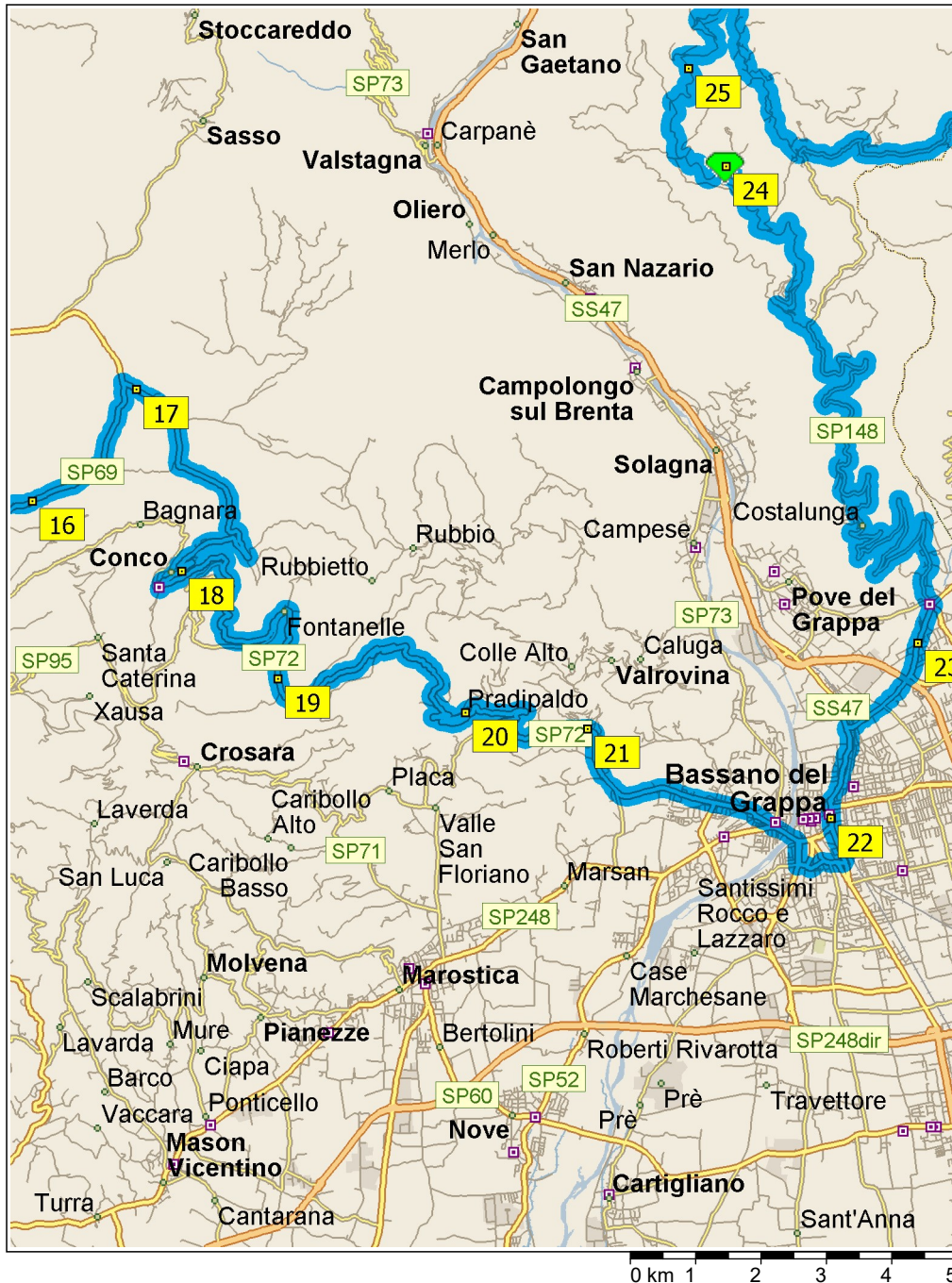
09:00	0.0 km	1 Abfahrt Albergo Due Spade / Caldonazzo auf SP133 [Piazza Municipio] (Süd) Teilstrecke 20 m
09:00	0.1 km	Weiter GERADEAUS auf SP133 [Via della Polla] Teilstrecke 0.2 km
09:00	0.2 km	Weiter GERADEAUS auf SP133 [Piazza Chiesa] Teilstrecke 0.1 km
09:00	0.3 km	RECHTS halten (Süd) auf SP133 [Via Caorso] Teilstrecke 0.7 km
09:01	1.0 km	LINKS abbiegen (Ost) auf SP133 Teilstrecke 2.0 km
09:02	3.0 km	2 Bei Sp133, auf SP133 (Ost) bleiben Teilstrecke 1.0 km
09:03	3.9 km	RECHTS abbiegen, um auf SP133 zu bleiben> Teilstrecke 4.5 km
09:23	8.4 km	Weiter GERADEAUS, um auf SP133 zu bleiben> Teilstrecke 70 m
09:23	8.5 km	3 Bei Kaiserjägerstraße / Strada dell'Alpini, auf SP133 (Süd) bleiben Teilstrecke 1.4 km
09:29	9.9 km	4 Bei Alpini, Strada dell' / Spiazo Alto, auf SP133 (Südost) bleiben Teilstrecke 0.2 km
09:30	10.1 km	RECHTS abbiegen (West) auf SS349 Teilstrecke 3.9 km
09:33	14.0 km	5 Bei Cost, Passo del, Ost zurück zu SS349 Teilstrecke 7.3 km
09:39	21.3 km	6 Bei Vezzena, Passo di, auf SS349 (Ost) bleiben Teilstrecke 4.6 km
09:42	25.9 km	Neuer Straßenname: Ab hier SP349 [Strada provinciale del Costo] Teilstrecke 4.4 km
09:45	30.3 km	7 Bei SP349, auf SP349 [Strada provinciale del Costo] (Ost) bleiben Teilstrecke 9.9 km
09:54	40.2 km	8 Bei Campoverve, auf SP349 [Via VIII Agosto] (Ost) bleiben Teilstrecke 0.2 km
09:54	40.4 km	RECHTS abbiegen (Süd) auf Piazza San Giovanni Teilstrecke 20 m
09:54	40.4 km	Neuer Straßenname: Ab hier Via XIX Maggio Teilstrecke 0.6 km
09:55	41.0 km	Neuer Straßenname: Ab hier Via Belvedere Teilstrecke 0.7 km
09:56	41.7 km	LINKS halten (Süd) auf SP78 [Via Lazzaretto] Teilstrecke 30 m
09:56	41.7 km	Im Kreisverkehr die Ausfahrt ERSTE in Richtung SP349 [Via Roma] Teilstrecke 6.5 km
10:03	48.1 km	Im Kreisverkehr die Ausfahrt ERSTE in Richtung Via Fondi Teilstrecke 0.4 km



10:03	48.5 km	9 Bei Tresche Conca, auf Via Fondi (Süd) bleiben Teilstrecke 30 m
10:03	48.6 km	RECHTS halten (Süd) auf SP349 [Via Campiello] Teilstrecke 1.9 km
10:06	50.5 km	RECHTS halten (West) auf örtliche Straße(n) Teilstrecke 0.9 km
10:07	51.4 km	LINKS abbiegen (Süd) auf örtliche Straße(n) Teilstrecke 2.5 km
10:09	54.0 km	10 Bei Piemonte, Piazzale Principe di / Monte Cengo, Ost zurück zu örtliche Straße(n) Teilstrecke 2.5 km
10:11	56.5 km	RECHTS abbiegen (Ost) auf örtliche Straße(n) Teilstrecke 0.9 km
10:12	57.4 km	RECHTS abbiegen (Süd) auf SP349 [Strada provinciale del Costo] Teilstrecke 13.0 km
10:24	70.4 km	Im Kreisverkehr die Ausfahrt DRITTE in Richtung örtliche Straße(n) Teilstrecke 0.1 km
10:24	70.5 km	RECHTS halten (Südost) auf SP11 [Via Venezia] Teilstrecke 0.2 km
10:25	70.8 km	11 Bei Caltrano, auf SP11 [Via Venezia] (Ost) bleiben Teilstrecke 0.6 km
10:26	71.3 km	Weiter GERADEAUS auf SP11 [Via Roma] Teilstrecke 0.4 km
10:27	71.7 km	LINKS abbiegen (Ost) auf SP68 [Via Galileo Galilei] Teilstrecke 0.2 km
10:28	71.9 km	RECHTS halten (Süd) auf SP68 [Via Enrico Fermi] Teilstrecke 0.6 km
10:28	72.5 km	RECHTS halten (Ost) auf SP68 [Via Pigafetta] Teilstrecke 10 m
10:28	72.5 km	RECHTS halten (Südost) auf SP68 [Piazza Madonna della Salute] Teilstrecke 0.3 km
10:29	72.8 km	LINKS halten (Ost) auf SP68 [Via Palladio] Teilstrecke 0.2 km
10:29	73.0 km	Weiter GERADEAUS auf SP68 [Strada provinciale Valdella] Teilstrecke 3.0 km
10:32	76.0 km	Weiter GERADEAUS auf SP68 [Viale Divisione Julia] Teilstrecke 0.2 km
10:33	76.2 km	Weiter GERADEAUS auf SP68 [Via Roma] Teilstrecke 10 m
10:33	76.2 km	LINKS abbiegen (Nordost) auf Via Roma Teilstrecke 0.3 km
10:34	76.5 km	Neuer Straßenname: Ab hier Piazza Resistenza [Via Villa] Teilstrecke 20 m



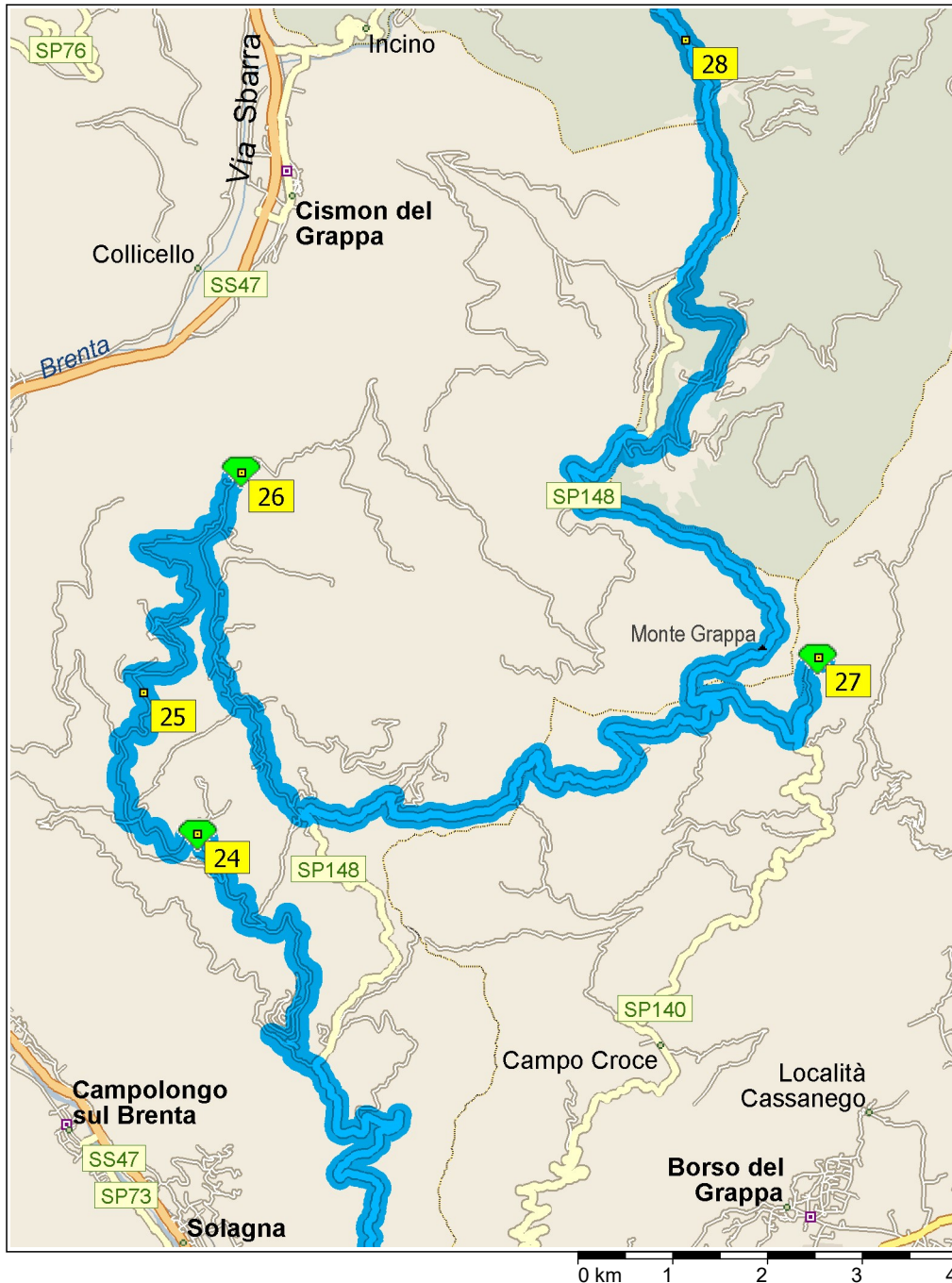
10:34	76.5 km	Neuer Straßenname: Ab hier Via Villa Teilstrecke 0.6 km
10:36	77.1 km	Neuer Straßenname: Ab hier Via Grumale Teilstrecke 1.2 km
10:38	78.4 km	Neuer Straßenname: Ab hier örtliche Straße(n) Teilstrecke 0.3 km
10:39	78.6 km	Neuer Straßenname: Ab hier Via Mortisa Teilstrecke 0.1 km
10:40	78.7 km	12 Bei Mortisa, auf Via Mortisa (Ost) bleiben Teilstrecke 0.5 km
10:40	79.2 km	Weiter GERADEAUS auf örtliche Straße(n) Teilstrecke 0.8 km
10:42	80.0 km	Neuer Straßenname: Ab hier Via Malleo Teilstrecke 2.3 km
10:44	82.3 km	13 Bei Monte, auf Via Malleo (West) bleiben Teilstrecke 2.0 km
10:46	84.3 km	Neuer Straßenname: Ab hier Via Monte Teilstrecke 4.5 km
10:50	88.8 km	Neuer Straßenname: Ab hier örtliche Straße(n) Teilstrecke 2.5 km
10:53	91.3 km	LINKS abbiegen (West) auf örtliche Straße(n) Teilstrecke 2.4 km
10:55	93.7 km	RECHTS halten (Nord) auf örtliche Straße(n) Teilstrecke 0.5 km
10:55	94.2 km	LINKS halten (West) auf örtliche Straße(n) Teilstrecke 1.1 km
10:56	95.4 km	14 Bei Pianetta, Passo della, Ost zurück zu örtliche Straße(n) Teilstrecke 1.1 km
10:57	96.5 km	LINKS abbiegen (Nord) auf örtliche Straße(n) Teilstrecke 1.9 km
10:58	98.4 km	RECHTS abbiegen (Südost) auf örtliche Straße(n) Teilstrecke 1.9 km
11:00	100.3 km	Neuer Straßenname: Ab hier Via delle Mazze Teilstrecke 1.9 km
11:02	102.2 km	Weiter GERADEAUS auf örtliche Straße(n) Teilstrecke 30 m
11:02	102.2 km	15 Bei Bocchetta Granezza (Monte Corno), auf örtliche Straße(n) (Ost) bleiben Teilstrecke 0.8 km
11:03	103.0 km	Neuer Straßenname: Ab hier Località Mazzette Teilstrecke 0.1 km
11:04	103.1 km	Neuer Straßenname: Ab hier Via Mazzette Teilstrecke 1.1 km
11:05	104.3 km	LINKS abbiegen (Nord) auf örtliche Straße(n) Teilstrecke 0.6 km
11:06	104.9 km	RECHTS abbiegen (Nordost) auf örtliche Straße(n) Teilstrecke 1.8 km
11:08	106.7 km	LINKS halten (Nordost) auf SP69 [Strada provinciale Lusianese] Teilstrecke 30 m
11:08	106.7 km	16 Bei SP69, auf SP69 [Strada provinciale Lusianese] (Ost) bleiben Teilstrecke 2.7 km



- | | | |
|-------|----------|---|
| 11:10 | 109.4 km | RECHTS abbiegen (Nordost) auf SP72 [Via Galgi] Teilstrecke 0.2 km |
| 11:10 | 109.6 km | 17 Bei SP72, auf SP72 [Via Galgi] (Ost) bleiben Teilstrecke 5.4 km |
| 11:16 | 115.0 km | 18 Bei Conco, auf SP72 [Via Luigi Cappellari] (West) bleiben Teilstrecke 5.6 km |
| 11:22 | 120.6 km | 19 Bei Tortima, auf SP72 [Contrà Tumeleri] (Süd) bleiben Teilstrecke 4.7 km |
| 11:25 | 125.3 km | RECHTS abbiegen (Süd) auf SP72 [Via Chiesa] Teilstrecke 0.9 km |
| 11:27 | 126.2 km | 20 Bei Pradipaldo, auf SP72 [Strada provinciale della Fratellanza] (West) bleiben Teilstrecke 1.1 km |
| 11:28 | 127.3 km | Neuer Straßenname: Ab hier Contrà Gaggion Alto Teilstrecke 1.6 km |
| 11:29 | 128.9 km | LINKS halten (Süd) auf SP72 [Contrà Gaggion Alto] Teilstrecke 1.8 km |
| 11:31 | 130.7 km | 21 Bei San Michele, auf SP72 [Contrà San Michele] (Ost) bleiben Teilstrecke 1.1 km |
| 11:32 | 131.8 km | Weiter GERADEAUS auf Viale Asiago Teilstrecke 2.0 km |
| 11:35 | 133.8 km | Neuer Straßenname: Ab hier Via Santissima Trinità Teilstrecke 0.3 km |
| 11:35 | 134.1 km | Neuer Straßenname: Ab hier Via Angarano Teilstrecke 20 m |
| 11:35 | 134.1 km | Neuer Straßenname: Ab hier Viale Armando Diaz Teilstrecke 0.7 km |
| 11:36 | 134.8 km | Neuer Straßenname: Ab hier Via Alcide De Gasperi Teilstrecke 0.3 km |
| 11:37 | 135.2 km | Im Kreisverkehr die Ausfahrt DRITTE in Richtung Via del Cristo Teilstrecke 0.2 km |
| 11:37 | 135.3 km | Neuer Straßenname: Ab hier Via Lorenzo Chini Teilstrecke 0.3 km |
| 11:38 | 135.7 km | RECHTS halten (Ost) auf Viale XI Febbraio Teilstrecke 0.4 km |
| 11:38 | 136.0 km | Auffahren auf Via Parolini Teilstrecke 0.5 km |
| 11:39 | 136.6 km | Neuer Straßenname: Ab hier Piazzale Trento Teilstrecke 60 m |
| 11:39 | 136.6 km | RECHTS halten (Nord) auf Viale delle Fosse Teilstrecke 0.1 km |
| 11:39 | 136.7 km | 22 Bei Bassano del Grappa, auf Viale delle Fosse (Nord) bleiben Teilstrecke 0.3 km |



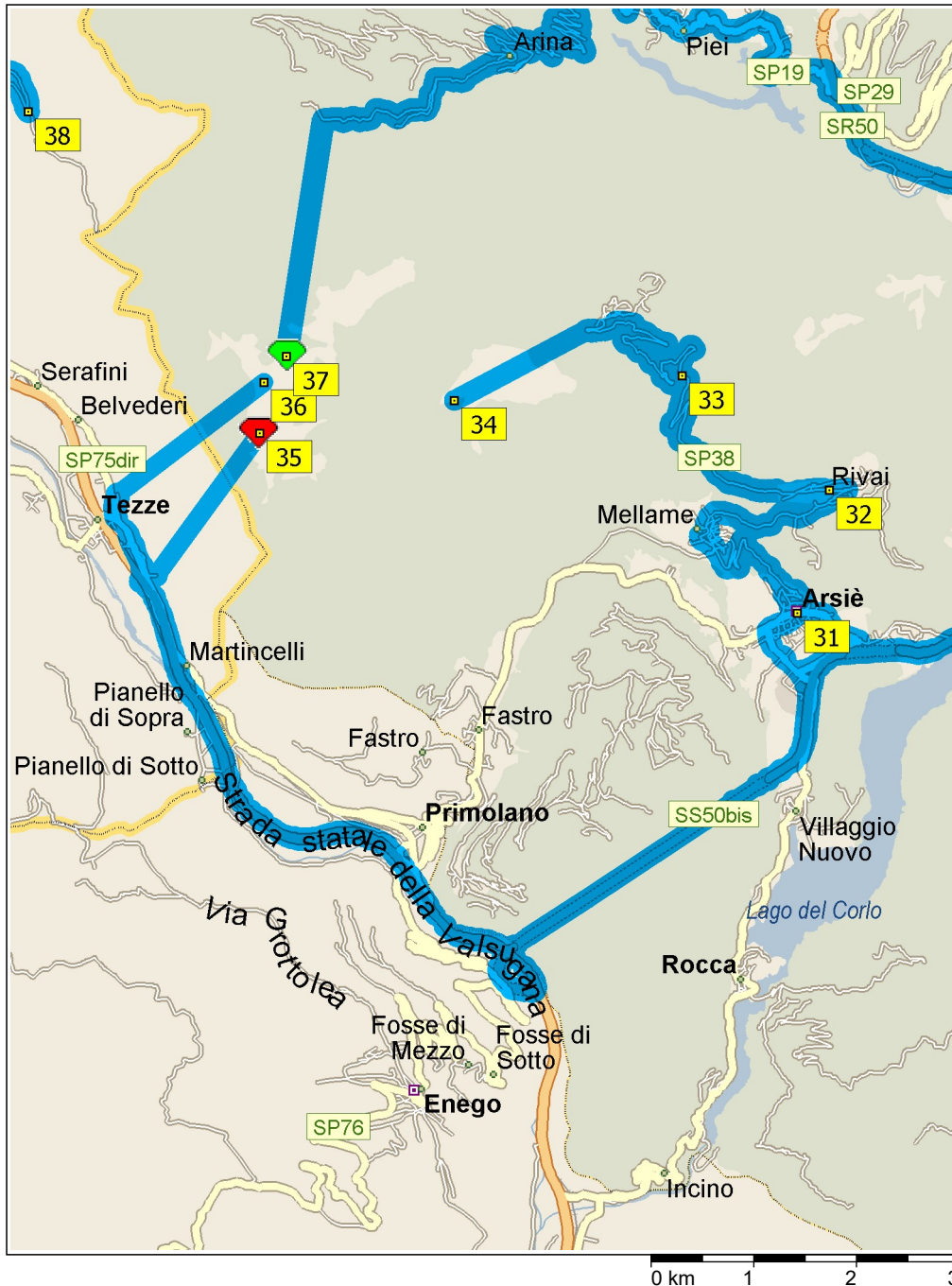
11:39	137.0 km	RECHTS halten (Nordost) auf Piazzale Generale Giardino Teilstrecke 60 m
11:40	137.0 km	Neuer Straßenname: Ab hier Via Brigata Basilicata Teilstrecke 0.3 km
11:40	137.3 km	Neuer Straßenname: Ab hier Via San Vito Teilstrecke 0.2 km
11:40	137.5 km	Neuer Straßenname: Ab hier SS47 [Via San Vito] Teilstrecke 0.7 km
11:41	138.2 km	RECHTS abbiegen (Ost) auf SP148 [Via Cunizza da Romano] Teilstrecke 1.8 km
11:44	140.0 km	23 Bei Romano d'Ezzelino, auf SP148 [Via Roma] (Nord) bleiben Teilstrecke 0.6 km
11:45	140.6 km	Im Kreisverkehr die Ausfahrt DRITTE in Richtung SP148 [Piazza Luigi Cadorna] Teilstrecke 0.2 km
11:45	140.8 km	Weiter GERADEAUS auf SP148 [Strada provinciale Cadorna] Teilstrecke 0.2 km
11:45	141.0 km	RECHTS halten (Nord) auf SP148 [Via Marchi] Teilstrecke 0.4 km
11:45	141.4 km	LINKS halten (Nord) auf SP148 [Strada provinciale Cadorna] Teilstrecke 0.1 km
11:46	141.6 km	Weiter GERADEAUS auf SP148 [Via Signori] Teilstrecke 0.5 km
11:46	142.1 km	LINKS halten (West) auf SP148 [Via Pragolin] Teilstrecke 5.2 km
11:50	147.3 km	LINKS halten (Nord) auf SP148 [Via Costalunga] Teilstrecke 5.4 km
11:55	152.7 km	Weiter GERADEAUS auf SP148 [Località Col Campeggia] Teilstrecke 1.1 km
11:56	153.8 km	LINKS abbiegen (West) auf Strada comunale Valpiana Teilstrecke 0.6 km
11:57	154.4 km	RECHTS abbiegen, um auf Strada comunale Valpiana zu bleiben> Teilstrecke 2.5 km
12:00	156.9 km	Neuer Straßenname: Ab hier Via Col Fenilon Teilstrecke 0.9 km
12:01	157.8 km	Weiter LINKS auf Via Val dell'Albero Teilstrecke 0.6 km
12:02	158.4 km	24 Bei San Giovanni (Monte Grappa), LINKS abbiegen (Südwest) auf Via Colli Alti Teilstrecke 1.0 km
12:03	159.4 km	Neuer Straßenname: Ab hier Via Collalto Teilstrecke 10 m
12:03	159.4 km	Weiter RECHTS auf Via Col Fiorito Teilstrecke 1.0 km



12:04	160.4 km	Neuer Straßenname: Ab hier Località Pra' Fiolo Teilstrecke 0.9 km
12:06	161.3 km	Neuer Straßenname: Ab hier Località Fiolo Teilstrecke 50 m
12:06	161.4 km	25 Bei Loc Fiolo, 36020 San Nazario Vicenza, auf Località Fiolo (Nord) bleiben Teilstrecke 0.3 km
12:06	161.7 km	Weiter GERADEAUS auf Località Saccon Teilstrecke 0.6 km
12:07	162.3 km	Neuer Straßenname: Ab hier örtliche Straße(n) Teilstrecke 60 m
12:08	162.4 km	RECHTS abbiegen (Ost) auf Località Saccon Teilstrecke 2.5 km
12:11	164.9 km	Neuer Straßenname: Ab hier Località Costana Teilstrecke 0.8 km
12:12	165.7 km	LINKS abbiegen (Nord) auf Località Costana [Strada comunale della Valle di San Lorenzo] Teilstrecke 0.4 km
12:12	166.1 km	26 Bei Finestron, Südwest zurück zu Località Costana [Strada comunale della Valle di San Lorenzo] Teilstrecke 1.5 km
12:13	167.6 km	Neuer Straßenname: Ab hier Località Lepre [Strada comunale della Valle di San Lorenzo] Teilstrecke 0.6 km
12:14	168.2 km	Weiter GERADEAUS auf Località Lepre Teilstrecke 0.1 km
12:14	168.3 km	Weiter GERADEAUS auf Via San Lorenzo Teilstrecke 2.1 km
12:16	170.4 km	RECHTS halten (Süd) auf Località Ponte San Lorenzo Teilstrecke 0.2 km
12:17	170.6 km	LINKS abbiegen (Nord) auf SP148 [Località Ponte San Lorenzo] Teilstrecke 0.2 km
12:18	170.8 km	LINKS halten (Ost) auf SP148 [Strada provinciale Cadorna] Teilstrecke 8.6 km
12:32	179.4 km	LINKS halten (Nord) auf örtliche Straße(n) Teilstrecke 0.5 km
12:33	179.9 km	Neuer Straßenname: Ab hier Piazzale Milano Teilstrecke 70 m
12:33	180.0 km	Weiter RECHTS auf örtliche Straße(n) Teilstrecke 0.2 km
12:34	180.2 km	27 Bei Monte Grappa, auf örtliche Straße(n) (Süd) bleiben Teilstrecke 0.1 km
12:34	180.3 km	RECHTS halten (West) auf Piazzale Milano Teilstrecke 70 m
12:34	180.3 km	Neuer Straßenname: Ab hier örtliche Straße(n) Teilstrecke 0.5 km
12:35	180.8 km	Neuer Straßenname: Ab hier SP148 [Strada provinciale Cadorna] Teilstrecke 7.3 km
12:47	188.1 km	RECHTS abbiegen (Süd) auf örtliche Straße(n) Teilstrecke 0.8 km
12:49	188.9 km	LINKS halten (Nord) auf örtliche Straße(n) Teilstrecke 0.3 km



12:50	189.2 km	LINKS abbiegen (Nord) auf örtliche Straße(n) Teilstrecke 0.7 km
12:51	189.9 km	RECHTS halten (Ost) auf örtliche Straße(n) Teilstrecke 0.1 km
12:51	190.0 km	LINKS halten (Nordost) auf örtliche Straße(n) Teilstrecke 30 m
12:51	190.0 km	LINKS halten (Nord) auf örtliche Straße(n) Teilstrecke 2.0 km
12:55	192.0 km	RECHTS abbiegen (Nord) auf SP148 [Strada provinciale Cadorna] Teilstrecke 2.6 km
13:04	194.7 km	28 Bei SP48, auf SP148 [Strada provinciale Cadorna] (Nordwest) bleiben Teilstrecke 15.3 km
13:56	210.0 km	Weiter GERADEAUS auf SP148 [Piazza Umberto II] Teilstrecke 20 m
13:56	210.0 km	29 Bei Caupo, auf SP148 [Strada provinciale Cadorna] (Nord) bleiben Teilstrecke 1.1 km
13:58	211.1 km	LINKS abbiegen (West) auf SR50 [Strada regionale del Grappa e Passo Rolle] Teilstrecke 0.3 km
13:59	211.4 km	30 Bei Santa Lucia, auf SR50 [Strada regionale del Grappa e Passo Rolle] (West) bleiben Teilstrecke 0.2 km
13:59	211.5 km	Im Kreisverkehr die Ausfahrt ERSTE in Richtung örtliche Straße(n) Teilstrecke 0.1 km
13:59	211.7 km	RECHTS halten (West) auf örtliche Straße(n) Teilstrecke 2.2 km
14:01	213.8 km	Weiter GERADEAUS auf SS50bis [Strada statale del Grappa e del Passo Rolle] Teilstrecke 2.1 km
14:02	215.9 km	Weiter GERADEAUS auf örtliche Straße(n) Teilstrecke 0.2 km
14:02	216.1 km	Weiter GERADEAUS auf SS50bis [Strada statale del Grappa e del Passo Rolle] Teilstrecke 2.4 km
14:04	218.6 km	Weiter RECHTS auf Auffahrt Teilstrecke 0.2 km Richtung Arsiè
14:05	218.8 km	Weiter GERADEAUS auf Via dei Martiri Teilstrecke 20 m
14:05	218.8 km	Weiter RECHTS auf örtliche Straße(n) Teilstrecke 50 m
14:05	218.8 km	RECHTS halten (Ost) auf örtliche Straße(n) Teilstrecke 0.6 km
14:06	219.5 km	LINKS abbiegen (West) auf Strada statale del Grappa e del Passo Rolle [Via I Maggio] Teilstrecke 0.4 km
14:07	219.9 km	Weiter GERADEAUS auf Strada statale del Grappa e del Passo Rolle Teilstrecke 0.3 km
14:07	220.2 km	31 Bei Arsiè, auf Strada statale del Grappa e del Passo Rolle [Via Guglielmo Marconi] (West) bleiben Teilstrecke 20 m



14:07	220.2 km	RECHTS abbiegen (Nord) auf SP38 [Strada provinciale di Col Perer] Teilstrecke 4.3 km
14:14	224.6 km	32 Bei Rivai, auf SP38 [Strada provinciale di Col Perer] (West) bleiben Teilstrecke 0.2 km
14:14	224.7 km	Weiter GERADEAUS auf SP38 [Piazza Cescato] Teilstrecke 0.1 km
14:15	224.8 km	LINKS halten (West) auf SP38 [Strada provinciale di Col Perer] Teilstrecke 2.6 km
14:17	227.5 km	33 Bei SP38, auf SP38 [Strada provinciale di Col Perer] (Nord) bleiben Teilstrecke 3.4 km
14:20	230.8 km	LINKS halten (West) auf örtliche Straße(n) Teilstrecke 1.5 km
14:23	232.3 km	34 Bei SP246, Ost zurück zu örtliche Straße(n) Teilstrecke 1.5 km
14:26	233.8 km	RECHTS halten (Ost) auf SP38 [Strada provinciale di Col Perer] Teilstrecke 6.0 km
14:31	239.8 km	Weiter GERADEAUS auf SP38 [Piazza Cescato] Teilstrecke 0.3 km
14:32	240.1 km	RECHTS abbiegen (Süd) auf SP38 [Strada provinciale di Col Perer] Teilstrecke 2.0 km
14:35	242.2 km	Weiter GERADEAUS auf SP38 [Piazza Martiri] Teilstrecke 0.2 km
14:36	242.4 km	Weiter GERADEAUS auf SP38 [Strada provinciale di Col Perer] Teilstrecke 1.9 km
14:38	244.3 km	LINKS halten (Süd) auf Piazza Guglielmo Marconi [Via Crociera] und anschließend sofort RECHTS abbiegen (West) auf Via Roma Teilstrecke 0.3 km
14:39	244.7 km	LINKS abbiegen (Süd) auf Via dei Martiri Teilstrecke 0.6 km
14:41	245.3 km	Weiter RECHTS auf Auffahrt Teilstrecke 0.3 km
14:41	245.5 km	Weiter GERADEAUS auf SS50bis Teilstrecke 4.0 km
14:44	249.5 km	Weiter RECHTS auf Auffahrt Teilstrecke 0.2 km Richtung SS47 / SS12 / Brennero / Trento
14:45	249.7 km	Weiter GERADEAUS auf SS47 [Strada statale della Valsugana] Teilstrecke 5.5 km
14:49	255.2 km	RECHTS halten (Nord) auf Auffahrt Teilstrecke 70 m Richtung Tezze



14:49	255.2 km	Neuer Straßenname: Ab hier SP75dir [Via Nazionale] Teilstrecke 50 m
14:49	255.3 km	RECHTS abbiegen (Ost) auf Via Nazionale Teilstrecke 0.1 km
14:49	255.4 km	LINKS halten (Nordost) auf örtliche Straße(n) Teilstrecke 1.7 km
14:53	257.1 km	35 Bei Leone, Forte, Südwest zurück zu örtliche Straße(n) Teilstrecke 1.7 km
14:56	258.9 km	RECHTS halten (West) auf Via Nazionale und anschließend sofort RECHTS abbiegen (Nord) auf SP75dir [Via Nazionale] Teilstrecke 0.8 km
14:58	259.6 km	Weiter GERADEAUS auf SP75dir [Via Masetto Vecchio] Teilstrecke 0.1 km
14:59	259.8 km	RECHTS abbiegen (Ost) auf Via Masetto Vecchio Teilstrecke 0.1 km
15:00	259.9 km	RECHTS abbiegen (Ost) auf örtliche Straße(n) Teilstrecke 1.8 km
15:03	261.7 km	36 Bei Strada Provinciale Celado, West zurück zu örtliche Straße(n) Teilstrecke 1.8 km
15:07	263.5 km	LINKS abbiegen (Süd) auf Via Masetto Vecchio und anschließend sofort LINKS abbiegen (Süd) auf SP75dir [Via Masetto Vecchio] Teilstrecke 0.2 km
15:09	263.8 km	Weiter GERADEAUS auf SP75dir [Via Nazionale] Teilstrecke 0.6 km
15:09	264.3 km	Weiter RECHTS auf Auffahrt Teilstrecke 0.4 km
15:10	264.7 km	RECHTS halten (Süd) auf SS47 [Strada statale della Valsugana] Teilstrecke 5.9 km
15:14	270.6 km	Weiter RECHTS auf Auffahrt Teilstrecke 0.1 km Richtung SS50 / Fiera di Primiero / Belluno
15:14	270.8 km	Weiter GERADEAUS auf SS50bis Teilstrecke 7.4 km
15:20	278.2 km	Weiter GERADEAUS auf örtliche Straße(n) Teilstrecke 0.2 km
15:20	278.4 km	Neuer Straßenname: Ab hier SS50bis [Strada statale del Grappa e del Passo Rolle] Teilstrecke 2.1 km
15:22	280.5 km	Weiter RECHTS auf Auffahrt Teilstrecke 0.4 km Richtung Passo Rolle / San Martino di Castrozza / Fira di Primiero / Lamon / Fonzaso / Sovramonte
15:22	280.9 km	RECHTS halten (Nord) auf SR50 [Strada regionale del Grappa e Passo Rolle] Teilstrecke 1.5 km



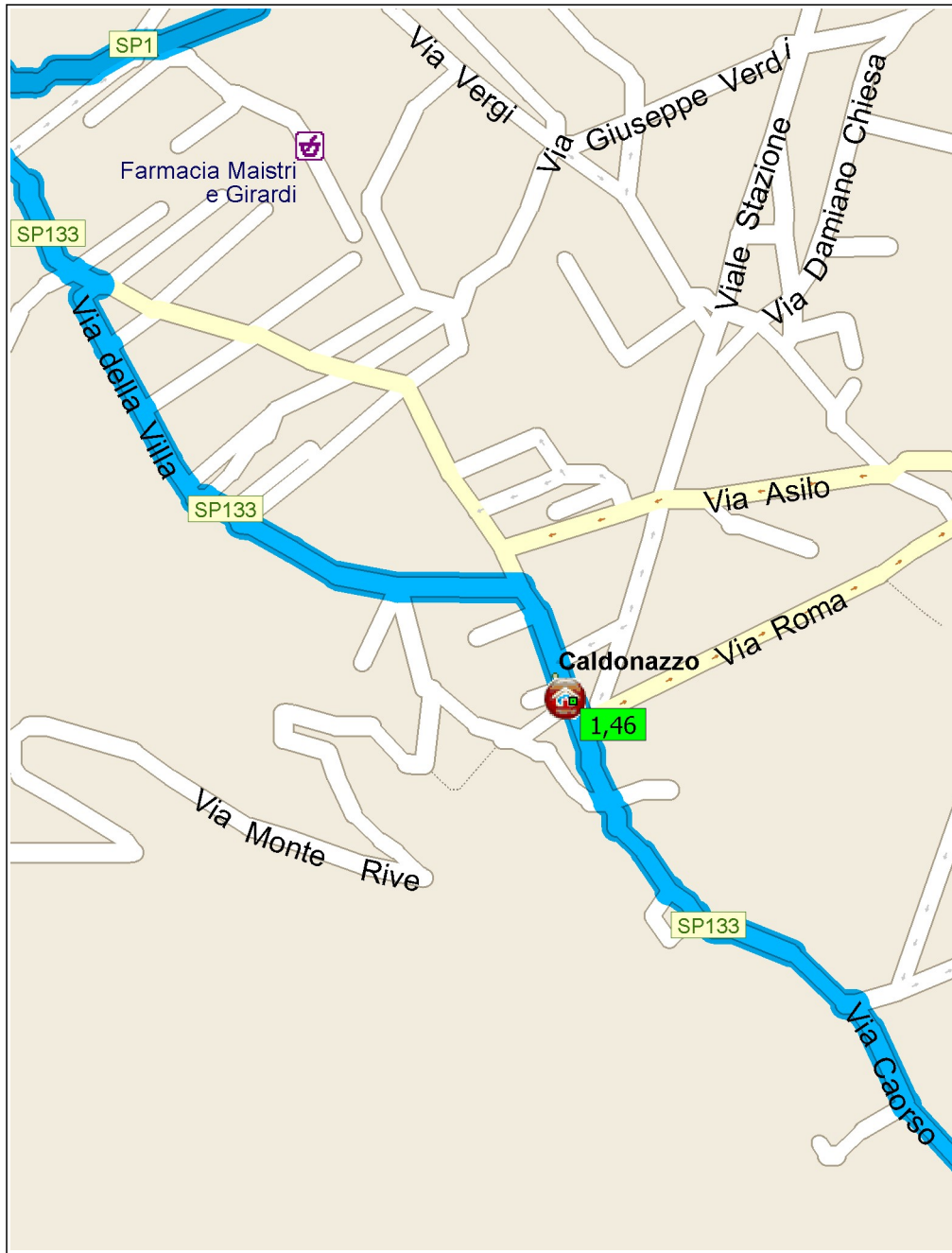
15:24	282.4 km	Weiter RECHTS auf örtliche Straße(n) Teilstrecke 70 m
15:24	282.5 km	Im Kreisverkehr die Ausfahrt ZWEITE in Richtung örtliche Straße(n) Teilstrecke 0.1 km
15:24	282.6 km	RECHTS halten (Nord) auf SR50 [Strada regionale del Grappa e Passo Rolle] Teilstrecke 3.3 km
15:26	285.9 km	Weiter LINKS auf SP19 [Strada provinciale di Lamon] Teilstrecke 2.2 km
15:29	288.1 km	LINKS halten (West) auf SP40 [Strada provinciale della Val Senaiga] Teilstrecke 2.4 km
15:32	290.5 km	LINKS halten (Südwest) auf SP40dir Teilstrecke 3.6 km
15:36	294.1 km	Weiter GERADEAUS auf SP40dir [Via Centro Arina] Teilstrecke 0.8 km
15:37	294.8 km	LINKS abbiegen (Süd) auf örtliche Straße(n) Teilstrecke 0.3 km
15:37	295.1 km	RECHTS halten (Süd) auf örtliche Straße(n) Teilstrecke 0.9 km
15:38	296.0 km	RECHTS halten (Südwest) auf örtliche Straße(n) Teilstrecke 1.4 km
15:40	297.4 km	LINKS abbiegen (Süd) auf örtliche Straße(n) Teilstrecke 2.4 km
15:44	299.8 km	37 Bei Campo, Cima di, Nord zurück zu örtliche Straße(n) Teilstrecke 2.4 km
15:49	302.2 km	RECHTS abbiegen (Ost) auf örtliche Straße(n) Teilstrecke 1.4 km
15:51	303.6 km	LINKS halten (Nord) auf örtliche Straße(n) Teilstrecke 0.9 km
15:52	304.5 km	LINKS halten (Nordwest) auf örtliche Straße(n) Teilstrecke 0.3 km
15:52	304.8 km	RECHTS abbiegen (Ost) auf SP40dir [Via Centro Arina] Teilstrecke 0.8 km
15:53	305.6 km	Weiter GERADEAUS auf SP40dir Teilstrecke 3.6 km
15:56	309.1 km	LINKS abbiegen (West) auf SP40 [Strada provinciale della Val Senaiga] Teilstrecke 0.7 km
15:57	309.9 km	Weiter GERADEAUS auf SP40 [Via Chioè] Teilstrecke 1.4 km
15:59	311.3 km	Weiter GERADEAUS auf SP40 [Strada provinciale della Val Senaiga] Teilstrecke 0.4 km
15:59	311.6 km	Neuer Straßenname: Ab hier SP212 [Strada provinciale della Roa] Teilstrecke 8.7 km
16:07	320.3 km	LINKS halten (Nordwest) auf SP79 [Via Roma] Teilstrecke 1.6 km
16:10	322.0 km	LINKS halten (Südwest) auf SP79 [Via Dante] Teilstrecke 0.2 km



- 16:10 322.1 km Weiter GERADEAUS auf SP79 [Piazza San Giorgio] Teilstrecke 60 m
- 16:10 322.2 km Weiter GERADEAUS auf SP79 [Piazza Trento] Teilstrecke 30 m
- 16:10 322.2 km Weiter GERADEAUS auf SP79 [Via Dante] Teilstrecke 0.4 km
- 16:11 322.7 km LINKS abbiegen (Süd) auf SP75 [Strada provinciale del Grigno] Teilstrecke 0.8 km
- 16:13 323.4 km LINKS halten (Ost) auf SP246 [Strada provinciale Celado] Teilstrecke 4.2 km
- 16:17 327.6 km Weiter LINKS auf örtliche Straße(n) Teilstrecke 0.8 km
- 16:18 328.4 km RECHTS halten (Süd) auf örtliche Straße(n) Teilstrecke 0.8 km
- 16:19 329.3 km LINKS halten (Südost) auf örtliche Straße(n) Teilstrecke 1.3 km
- 16:20 330.5 km **38** Bei SP (Sp246), RECHTS abbiegen (Nordwest) auf SP246 [Strada provinciale Celado] Teilstrecke 1.9 km
- 16:21 332.4 km **39** Bei Strada Provinciale Celado1, auf SP246 [Strada provinciale Celado] (Nord) bleiben Teilstrecke 6.0 km
- 16:26 338.3 km RECHTS halten (West) auf SP75 [Strada provinciale del Grigno] Teilstrecke 1.3 km
- 16:29 339.6 km **40** Bei Castello Tesino, auf SP75 [Strada provinciale del Grigno] (West) bleiben Teilstrecke 0.3 km
- 16:29 339.9 km Neuer Straßenname: Ab hier SP78 [Strada provinciale del Tesino] Teilstrecke 2.0 km
- 16:31 341.8 km Weiter GERADEAUS auf SP78 [Località Daziario] Teilstrecke 0.4 km
- 16:32 342.2 km Weiter GERADEAUS auf SP78 [Strada provinciale del Tesino] Teilstrecke 1.6 km
- 16:34 343.8 km Weiter GERADEAUS auf SP78 [Località Forcella] Teilstrecke 0.2 km
- 16:34 344.0 km **41** Bei Forcella, Passo della, auf SP78 [Strada provinciale del Tesino] (Nordwest) bleiben Teilstrecke 3.3 km
- 16:37 347.3 km **42** Bei Bieno, auf SP78 [Strada provinciale del Tesino] (West) bleiben Teilstrecke 3.6 km
- 16:40 351.0 km Weiter GERADEAUS auf SP78 [Frazione Tomaselli] Teilstrecke 0.8 km
- 16:42 351.7 km LINKS halten (Süd) auf SP78 [Strada provinciale del Tesino] Teilstrecke 0.7 km



16:43	352.4 km	RECHTS abbiegen (Süd) auf örtliche Straße(n) Teilstrecke 60 m
16:43	352.5 km	LINKS halten (Südost) auf örtliche Straße(n) Teilstrecke 10 m
16:43	352.5 km	Neuer Straßenname: Ab hier Via Roma Teilstrecke 0.1 km
16:44	352.7 km	RECHTS halten (Süd) auf SP78 [Strada provinciale del Tesino] Teilstrecke 0.6 km
16:46	353.3 km	Weiter GERADEAUS auf SP78 [Strada del Tesino] Teilstrecke 0.2 km
16:46	353.5 km	43 Bei Villa, auf SP78 [Strada del Tesino] (Süd) bleiben Teilstrecke 90 m
16:46	353.6 km	Weiter GERADEAUS auf SP78 [Strada della Baricata] Teilstrecke 0.8 km
16:47	354.4 km	RECHTS abbiegen (West) auf SS47 [Strada statale della Valsugana] Teilstrecke 1.9 km
16:49	356.3 km	44 Bei Castelnuovo, auf SS47 [Strada statale della Valsugana] (West) bleiben Teilstrecke 12.0 km
16:57	368.2 km	RECHTS abbiegen (Nord) auf SP228 [Strada provinciale Levico Novaledo] Teilstrecke 0.5 km
16:59	368.8 km	Weiter GERADEAUS auf SP228 [Via Principale] Teilstrecke 0.1 km
16:59	368.9 km	RECHTS abbiegen (Süd) auf Via Spiazzi Teilstrecke 0.1 km
17:00	369.0 km	45 Bei Novaledo, West zurück zu Via Spiazzi Teilstrecke 0.1 km
17:00	369.1 km	LINKS abbiegen (West) auf SP228 [Via Principale] Teilstrecke 0.1 km
17:01	369.2 km	Weiter GERADEAUS auf SP228 [Strada provinciale Levico Novaledo] Teilstrecke 0.5 km
17:02	369.8 km	RECHTS abbiegen (West) auf SS47 [Strada statale della Valsugana] Teilstrecke 5.9 km
17:07	375.6 km	Weiter RECHTS auf Auffahrt Teilstrecke 0.1 km Richtung Levico
17:07	375.8 km	Weiter RECHTS, um auf Auffahrt zu bleiben> Teilstrecke 20 m
17:07	375.8 km	RECHTS halten (Südwest) auf SP1 [Strada provinciale del Lago di Caldonazzo] Teilstrecke 2.7 km
17:10	378.5 km	Im Kreisverkehr die Ausfahrt ZWEITE in Richtung SP133 [Via Guglielmo Marconi] Teilstrecke 0.3 km
17:11	378.8 km	RECHTS abbiegen (Südwest) auf SP133 [Via della Villa] Teilstrecke 0.4 km



- 17:12 379.1 km LINKS halten (Ost) auf SP133 [Piazza Vecchia] Teilstrecke 0.1 km
- 17:12 379.2 km RECHTS abbiegen (Süd) auf SP133 [Via Siccone] Teilstrecke 70 m
- 17:13 379.3 km Weiter GERADEAUS auf SP133 [Piazza Municipio] Teilstrecke 40 m
- 17:13 379.4 km 46 Ankunft Albergo Due Spade / Caldonazzo

0 m 50 100 150 200 250

Reiseübersicht

Gesamte Reisekosten	CHF 28.77
Entfernung	379.4 Kilometer
Reisedauer	8 Stunden, 13 Minuten
Fahrzeit	8 Stunden, 13 Minuten
Entfernung (Luftlinie) zwischen allen Haltepunkten	168.6 Kilometer

Streckenabschnittdetails

Von	Nach	Methode	Entfernung	Fahrzeit
Albergo Due Spade / Caldonazzo	Sp133	Schnellste	3.0 Kilometer	2 Minuten
Sp133	Kaiserjägerstraße / Strada dell'Al...	Schnellste	5.5 Kilometer	20 Minuten
Kaiserjägerstraße / Strada dell'Al...	Alpini, Strada dell' / Spiazo Alto	Schnellste	1.4 Kilometer	6 Minuten
Alpini, Strada dell' / Spiazo Alto	Cost, Passo del	Schnellste	4.1 Kilometer	4 Minuten
Cost, Passo del	Vezzena, Passo di	Schnellste	7.3 Kilometer	5 Minuten
Vezzena, Passo di	SP349	Schnellste	9.0 Kilometer	6 Minuten
SP349	Camporovere	Schnellste	9.9 Kilometer	8 Minuten
Camporovere	Tresche Conca	Schnellste	8.3 Kilometer	9 Minuten
Tresche Conca	Piemonte, Piazzale Principe di / ...	Schnellste	5.4 Kilometer	5 Minuten
Piemonte, Piazzale Principe di / ...	Caltrano	Schnellste	16.8 Kilometer	16 Minuten
Caltrano	Mortisa	Schnellste	8.0 Kilometer	14 Minuten
Mortisa	Monte	Schnellste	3.6 Kilometer	4 Minuten
Monte	Pianetta, Passo della	Schnellste	13.1 Kilometer	11 Minuten
Pianetta, Passo della	Bocchetta Granezza (Monte Cor...	Schnellste	6.8 Kilometer	6 Minuten
Bocchetta Granezza (Monte Cor...	SP69	Schnellste	4.5 Kilometer	5 Minuten
SP69	SP72	Schnellste	2.9 Kilometer	2 Minuten
SP72	Conco	Schnellste	5.4 Kilometer	5 Minuten
Conco	Tortima	Schnellste	5.6 Kilometer	5 Minuten
Tortima	Pradipaldo	Schnellste	5.6 Kilometer	5 Minuten
Pradipaldo	San Michele	Schnellste	4.5 Kilometer	4 Minuten
San Michele	Bassano del Grappa	Schnellste	6.0 Kilometer	8 Minuten
Bassano del Grappa	Romano d'Ezzelino	Schnellste	3.3 Kilometer	4 Minuten
Romano d'Ezzelino	San Giovanni (Monte Grappa)	Schnellste	18.4 Kilometer	18 Minuten
San Giovanni (Monte Grappa)	Loc Fiolo, 36020 San Nazario Vi...	Schnellste	3.0 Kilometer	4 Minuten
Loc Fiolo, 36020 San Nazario Vi...	Finestron	Schnellste	4.8 Kilometer	5 Minuten
Finestron	Monte Grappa	Schnellste	14.0 Kilometer	21 Minuten
Monte Grappa	SP48	Schnellste	14.5 Kilometer	30 Minuten
SP48	Caupo	Schnellste	15.4 Kilometer	51 Minuten
Caupo	Santa Lucia	Schnellste	1.4 Kilometer	2 Minuten
Santa Lucia	Arsiè	Schnellste	8.8 Kilometer	8 Minuten
Arsiè	Rivai	Schnellste	4.4 Kilometer	6 Minuten
Rivai	SP38	Schnellste	2.9 Kilometer	2 Minuten
SP38	SP246	Schnellste	4.8 Kilometer	5 Minuten
SP246	Leone, Forte	Schnellste	24.8 Kilometer	30 Minuten
Leone, Forte	Strada Provinciale Celado	Schnellste	4.6 Kilometer	10 Minuten
Strada Provinciale Celado	Campo, Cima di	Schnellste	38.1 Kilometer	41 Minuten
Campo, Cima di	SP (Sp246)	Schnellste	30.7 Kilometer	35 Minuten
SP (Sp246)	Strada Provinciale Celado1	Schnellste	1.9 Kilometer	1 Minute
Strada Provinciale Celado1	Castello Tesino	Schnellste	7.2 Kilometer	7 Minuten
Castello Tesino	Forcella, Passo della	Schnellste	4.4 Kilometer	5 Minuten
Forcella, Passo della	Bieno	Schnellste	3.3 Kilometer	2 Minuten
Bieno	Villa	Schnellste	6.2 Kilometer	8 Minuten

Entfernung je Land/Provinz

Bundesland/Provinz	Entfernung	Fahrzeit
Italien	364.5 Kilometer	7 Stunden, 43 Minuten