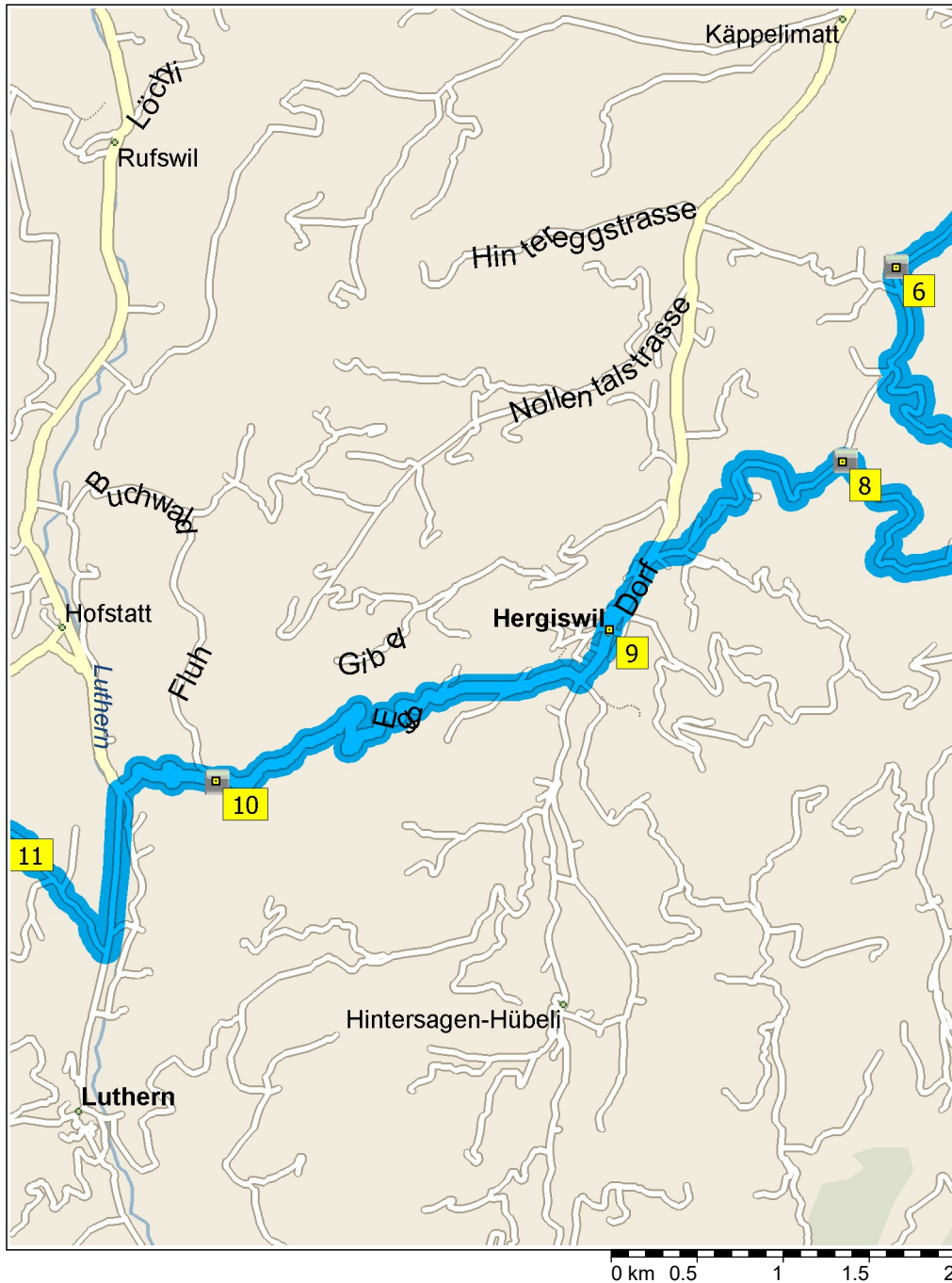


2. Tag Rundfahrt Kt. Bern

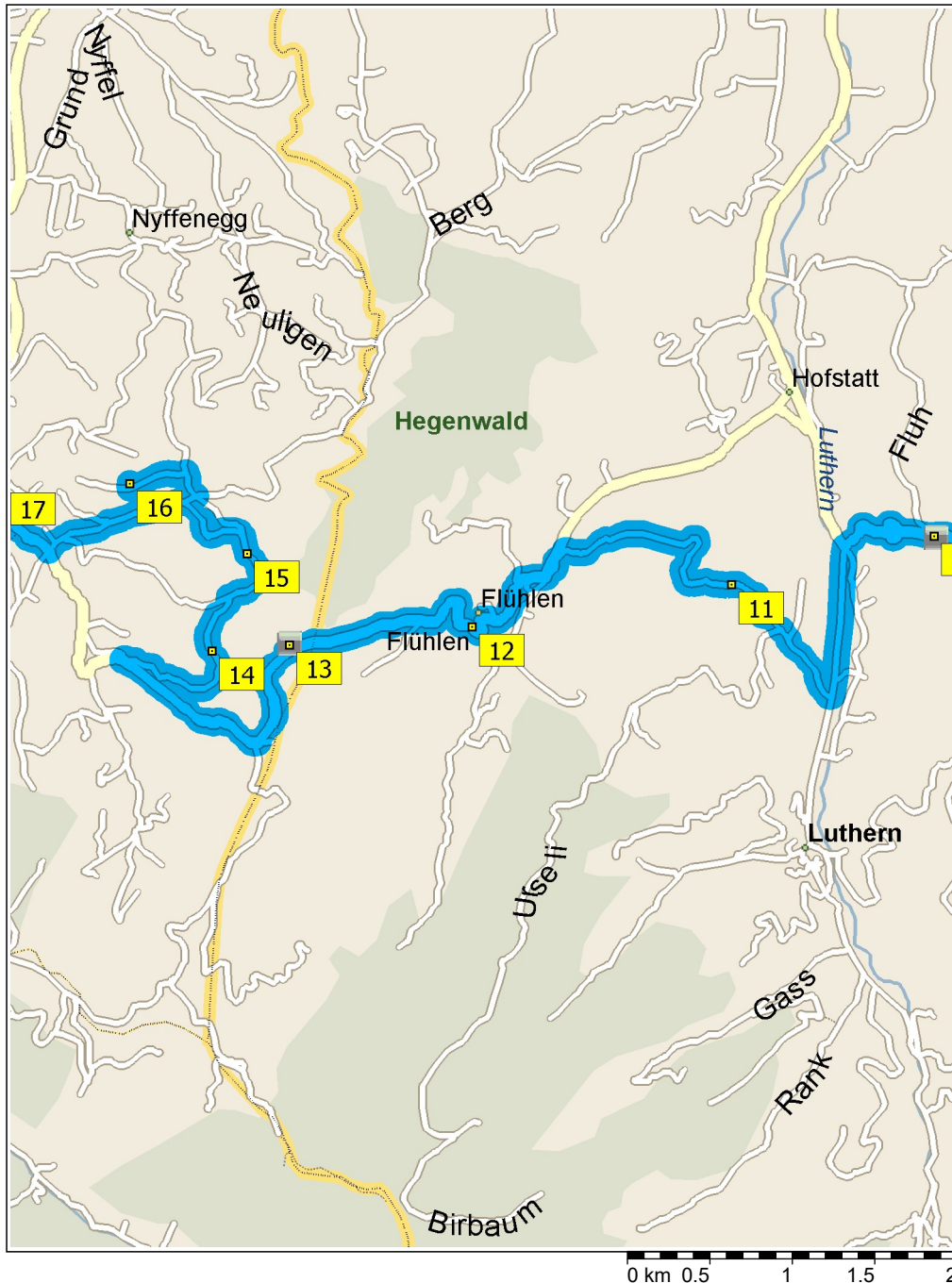
199.5 Kilometer; 5 Stunden, 18 Minuten



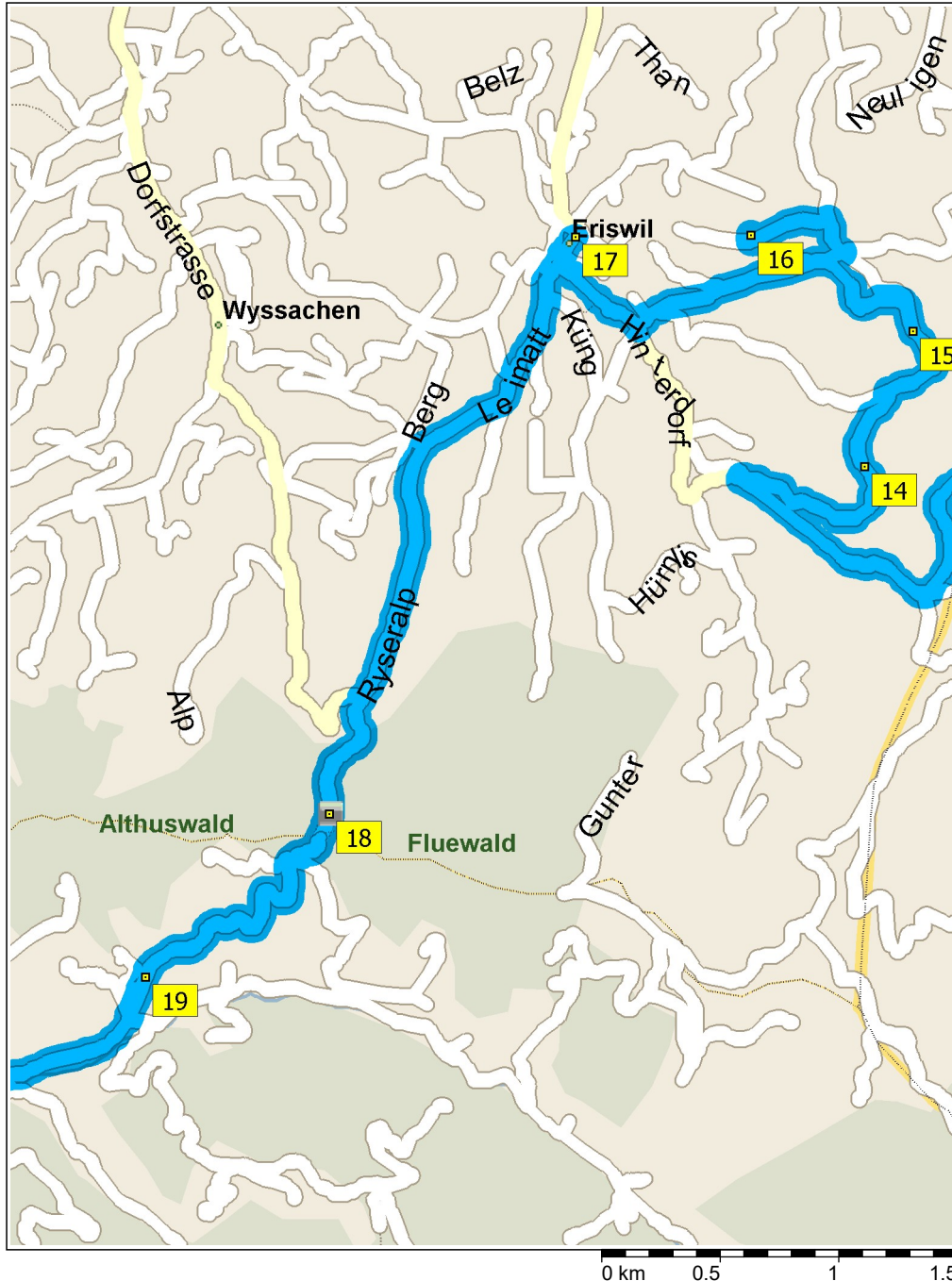
09:00	0.0 km	1 Abfahrt Hotel Restaurant Kreuz auf 2a [Luzernstrasse] (Ost) Teilstrecke 30 m
09:00	0.1 km	LINKS abbiegen (Nord) auf Hellbühlstrasse Teilstrecke 0.7 km
09:01	0.8 km	LINKS abbiegen (West) auf Auffahrt Teilstrecke 0.2 km Richtung Bern / Wolhusen / Entlebuch
09:01	0.9 km	Weiter GERADEAUS auf 10 [Umfahrungsstrasse] Teilstrecke 9.5 km
09:08	10.5 km	Im Kreisverkehr die Ausfahrt ZWEITE in Richtung 2a [Menznauerstrasse] Teilstrecke 70 m
09:08	10.5 km	2 Bei Wolhusen, auf 2a [Menznauerstrasse] (Nord) bleiben Teilstrecke 9.7 km
09:18	20.2 km	Im Kreisverkehr die Ausfahrt DRITTE in Richtung Ostergauerstrasse Teilstrecke 0.4 km
09:18	20.6 km	RECHTS abbiegen (West) auf Vorstadt Teilstrecke 0.2 km
09:19	20.8 km	3 Bei Willisau Stadt, auf Vorstadt (West) bleiben Teilstrecke 60 m
09:19	20.8 km	Neuer Straßennamen: Ab hier Mohrenplatz Teilstrecke 70 m
09:20	20.9 km	RECHTS abbiegen, um auf Mohrenplatz zu bleiben> Teilstrecke 50 m
09:20	20.9 km	Neuer Straßennamen: Ab hier Kalchtarenstrasse Teilstrecke 0.4 km
09:21	21.3 km	LINKS abbiegen, um auf Kalchtarenstrasse zu bleiben> Teilstrecke 1.5 km
09:22	22.8 km	4 Bei Kalchtarenstrasse, auf Kalchtarenstrasse (Südwest) bleiben Teilstrecke 0.5 km
09:24	23.3 km	5 Bei Vorberg1, auf Kalchtarenstrasse (Südwest) bleiben Teilstrecke 0.4 km
09:25	23.7 km	6 Bei Mettenberg, auf Kalchtarenstrasse (Südwest) bleiben Teilstrecke 90 m
09:25	23.8 km	Weiter GERADEAUS auf Mätebergstrasse Teilstrecke 1.6 km
09:27	25.4 km	RECHTS halten (Süd) auf Rohrmattstrasse Teilstrecke 0.4 km
09:28	25.8 km	RECHTS abbiegen (West) auf Farnernstrasse Teilstrecke 0.3 km
09:29	26.1 km	7 Bei Farnernstrasse, auf Farnernstrasse (Süd) bleiben Teilstrecke 1.5 km



- 09:30 27.5 km **8** Bei Mörisegg, Neuer Straßenname: Ab hier Möriseggstrasse Teilstrecke 0.9 km
- 09:30 28.4 km Neuer Straßenname: Ab hier Talfriede Teilstrecke 0.4 km
- 09:31 28.8 km Neuer Straßenname: Ab hier Möriseggstrasse [Sonneck] Teilstrecke 0.1 km
- 09:32 29.0 km Weiter GERADEAUS auf Blüomatte [Möriseggstrasse] Teilstrecke 80 m
- 09:32 29.0 km Neuer Straßenname: Ab hier Möriseggstrasse Teilstrecke 0.2 km
- 09:33 29.2 km RECHTS halten (West) auf Möriseggstrasse [Stampfe] und anschließend sofort LINKS abbiegen (Süd) auf Dorf [Helvetia] Teilstrecke 0.2 km
- 09:34 29.4 km Weiter GERADEAUS auf Dorf [Grünau] Teilstrecke 20 m
- 09:34 29.4 km Weiter GERADEAUS auf Dorf [Kantonsstrasse] Teilstrecke 0.3 km
- 09:34 29.6 km Neuer Straßenname: Ab hier Alte Post [Dorf] Teilstrecke 70 m
- 09:35 29.7 km Neuer Straßenname: Ab hier Dorf [Kantonsstrasse] Teilstrecke 60 m
- 09:36 29.8 km **9** Bei Hergiswil bei Willisau, auf Dorf [Freihof] (Süd) bleiben Teilstrecke 0.1 km
- 09:36 29.9 km Weiter GERADEAUS auf Dorf [Kantonsstrasse] Teilstrecke 80 m
- 09:36 30.0 km Neuer Straßenname: Ab hier Bärgrosli [Dorf] Teilstrecke 60 m
- 09:36 30.0 km Neuer Straßenname: Ab hier Dorf [Dorfmat] Teilstrecke 70 m
- 09:37 30.1 km RECHTS abbiegen (Nordwest) auf Landhaus [Unterskapfstrasse] Teilstrecke 10 m
- 09:38 30.1 km Neuer Straßenname: Ab hier Kreuzstiegenstrasse [Unter Schachenmatt] Teilstrecke 100 m
- 09:38 30.2 km Neuer Straßenname: Ab hier Fürbach [Kreuzstiegenstrasse] Teilstrecke 0.3 km
- 09:39 30.5 km Neuer Straßenname: Ab hier Kreuzstiegenstrasse [Mittler fürbach] Teilstrecke 0.5 km
- 09:40 31.0 km Neuer Straßenname: Ab hier Egg [Kreuzstiegenstrasse] Teilstrecke 1.5 km
- 09:42 32.5 km Neuer Straßenname: Ab hier Ober Egg Teilstrecke 0.5 km
- 09:43 33.0 km **10** Bei Chrüstigen, RECHTS halten (West) auf Inner Kreuzstiegen [Kreuzstiegenstrasse] Teilstrecke 0.8 km



09:43	33.8 km	LINKS halten (Süd) auf Kantonsstrasse [Ober Härlihaus] Teilstrecke 0.8 km
09:44	34.6 km	Weiter GERADEAUS auf Kantonsstrasse [Unter Wieden] Teilstrecke 0.1 km
09:45	34.8 km	RECHTS abbiegen (West) auf Gernetblick [Innermoos] Teilstrecke 0.5 km
09:45	35.2 km	Neuer Straßenname: Ab hier Ober Wieden Teilstrecke 80 m
09:46	35.3 km	Weiter GERADEAUS auf Ausser Wechslern [Fahm] Teilstrecke 0.5 km
09:47	35.7 km	11 Bei Straße, auf Ausser Wechslern [Fahm] (West) bleiben Teilstrecke 1.7 km
09:48	37.4 km	RECHTS halten (West) auf örtliche Straße(n) Teilstrecke 0.2 km
09:49	37.6 km	LINKS halten (Süd) auf örtliche Straße(n) Teilstrecke 0.3 km
09:49	37.9 km	Neuer Straßenname: Ab hier Hinter Flühlen Teilstrecke 0.2 km
09:50	38.1 km	12 Bei Flühlen, auf Hinter Flühlen (West) bleiben Teilstrecke 0.2 km
09:50	38.4 km	Neuer Straßenname: Ab hier Ober Flühlen Teilstrecke 0.3 km
09:51	38.6 km	Neuer Straßenname: Ab hier örtliche Straße(n) Teilstrecke 0.7 km
09:52	39.3 km	Neuer Straßenname: Ab hier Grunholz [Kohlholz] Teilstrecke 0.1 km
09:52	39.5 km	13 Bei Chalberweid / Chanzel, auf Grunholz [Kohlholz] (Südwest) bleiben Teilstrecke 0.1 km
09:52	39.6 km	Neuer Straßenname: Ab hier örtliche Straße(n) Teilstrecke 0.5 km
09:53	40.2 km	RECHTS halten (West) auf örtliche Straße(n) Teilstrecke 40 m
09:53	40.2 km	RECHTS halten (Nordwest) auf örtliche Straße(n) Teilstrecke 1.0 km
09:54	41.2 km	RECHTS abbiegen (Nordost) auf Kalberweid Teilstrecke 0.9 km
09:55	42.0 km	14 Bei Hegen1, auf Kalberweid (Nordwest) bleiben Teilstrecke 0.4 km
09:56	42.4 km	RECHTS abbiegen (Ost) auf Hegen Teilstrecke 0.4 km
09:56	42.8 km	15 Bei Hegen, RECHTS halten (Nord) auf örtliche Straße(n) Teilstrecke 0.1 km
09:57	42.9 km	LINKS abbiegen (West) auf Flühmatt [Hübeli] Teilstrecke 0.5 km

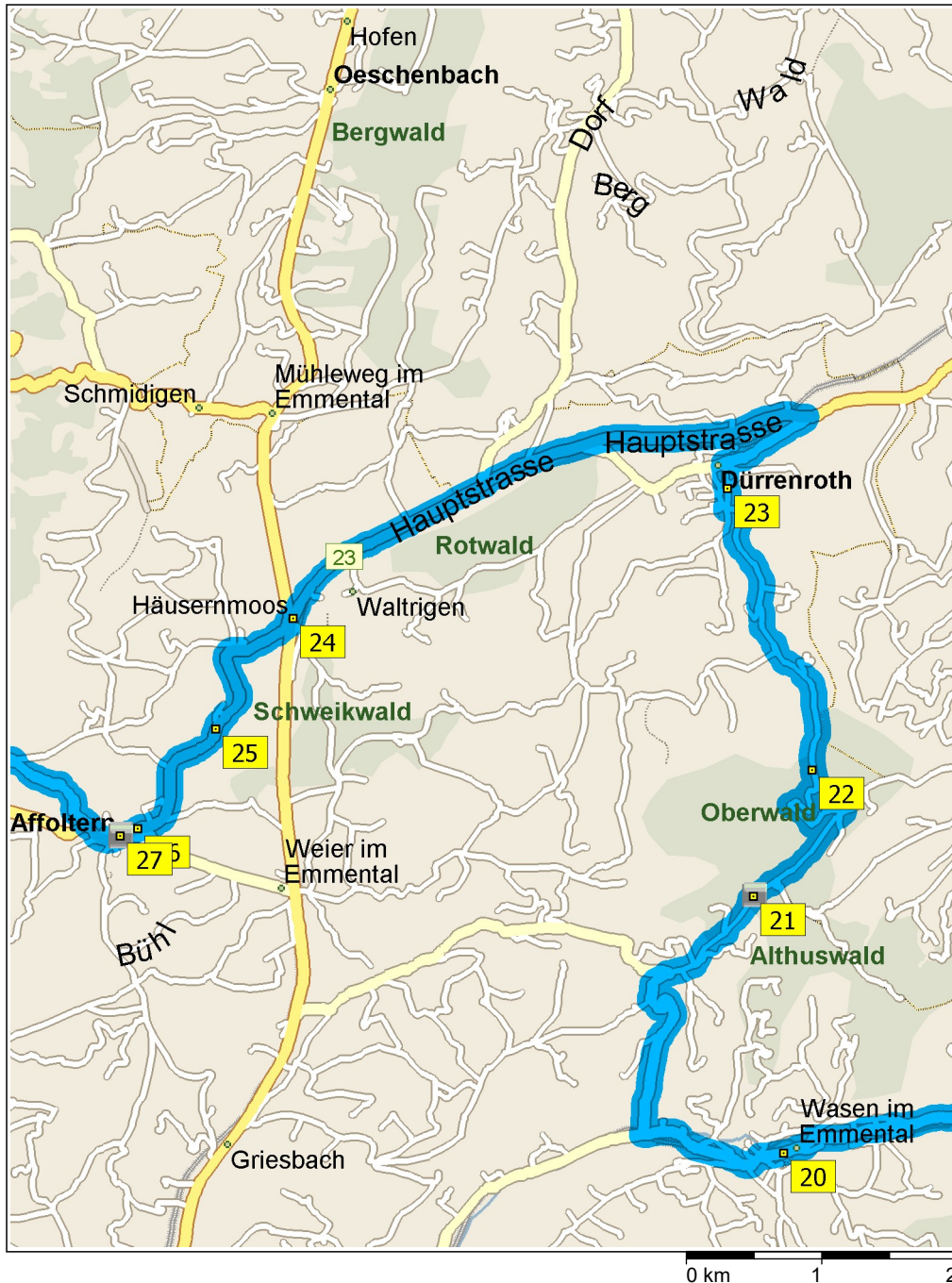


09:58	43.4 km	RECHTS abbiegen (Ost) auf Hitzenberg und dann sofort LINKS abbiegen (Nordwest) auf Guggli Teilstrecke 0.2 km
10:00	43.7 km	LINKS abbiegen, um auf Guggli zu bleiben> Teilstrecke 0.3 km
10:01	44.0 km	Weiter GERADEAUS, um auf Guggli zu bleiben> Teilstrecke 20 m
10:01	44.0 km	RECHTS abbiegen (Nord) auf örtliche Straße(n) Teilstrecke 30 m
10:01	44.1 km	16 Bei Stegmatt, Süd zurück zu örtliche Straße(n) Teilstrecke 30 m
10:01	44.1 km	LINKS abbiegen (Ost) auf Guggli Teilstrecke 0.5 km
10:04	44.6 km	RECHTS abbiegen (Südwest) auf Hitzenberg Teilstrecke 0.9 km
10:05	45.5 km	Neuer Straßennamen: Ab hier örtliche Straße(n) Teilstrecke 70 m
10:06	45.6 km	RECHTS abbiegen (Nordwest) auf Hinterdorf Teilstrecke 0.2 km
10:07	45.8 km	Neuer Straßennamen: Ab hier Dangeliacker [Reitgasse] Teilstrecke 0.2 km
10:08	46.1 km	RECHTS abbiegen (Nord) auf Dorf [Stalden] Teilstrecke 0.2 km
10:08	46.2 km	17 Bei Eriswil, West zurück zu Dorf [Stalden] Teilstrecke 0.1 km
10:09	46.4 km	RECHTS halten (Südwest) auf Dorf [Oberdorf] Teilstrecke 60 m
10:09	46.4 km	Neuer Straßennamen: Ab hier Oberdorf Teilstrecke 0.2 km
10:10	46.6 km	Neuer Straßennamen: Ab hier Leimatt Teilstrecke 0.5 km
10:11	47.2 km	Neuer Straßennamen: Ab hier Hohfuhren Teilstrecke 0.3 km
10:12	47.5 km	Neuer Straßennamen: Ab hier Rütimatt [Sandhohlen] Teilstrecke 0.6 km
10:13	48.1 km	Neuer Straßennamen: Ab hier Ryseralp Teilstrecke 0.6 km
10:14	48.6 km	Neuer Straßennamen: Ab hier Fritzenfluh Teilstrecke 0.2 km
10:14	48.8 km	Neuer Straßennamen: Ab hier Hüttli Teilstrecke 60 m
10:15	48.9 km	Neuer Straßennamen: Ab hier örtliche Straße(n) Teilstrecke 0.4 km
10:16	49.2 km	18 Bei Fritzenflue, Neuer Straßennamen: Ab hier Fritzenflue-Tunnel Teilstrecke 0.1 km
10:16	49.4 km	Neuer Straßennamen: Ab hier Huttwilstrasse Teilstrecke 1.3 km
10:17	50.6 km	19 Bei Hornbach, auf Huttwilstrasse (Süd) bleiben Teilstrecke 50 m
10:17	50.7 km	Weiter GERADEAUS auf Hornbach [Huttwilstrasse] Teilstrecke 0.2 km

0 km 0.5 1 1.5



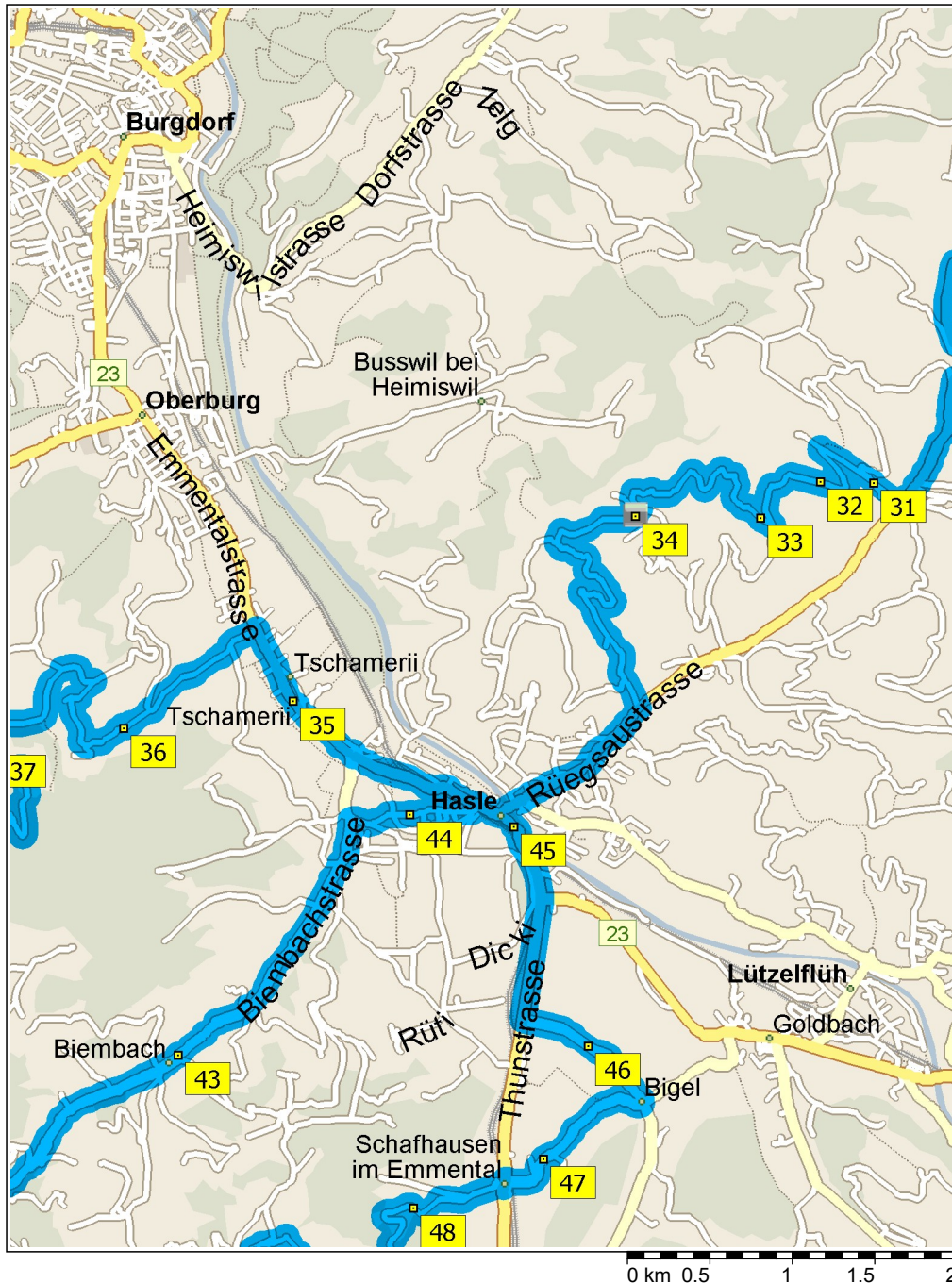
- 10:18 50.9 km Neuer Straßenname: Ab hier Huttwilstrasse Teilstrecke 0.2 km
- 10:19 51.1 km Neuer Straßenname: Ab hier Hornbachsäge [Huttwilstrasse] Teilstrecke 0.3 km
- 10:19 51.4 km Neuer Straßenname: Ab hier Huttwilstrasse Teilstrecke 0.2 km
- 10:20 51.5 km Neuer Straßenname: Ab hier Grubershaus [Huttwilstrasse] Teilstrecke 0.1 km
- 10:21 51.7 km Neuer Straßenname: Ab hier Huttwilstrasse Teilstrecke 1.1 km
- 10:22 52.7 km Neuer Straßenname: Ab hier Dorfstrasse Teilstrecke 0.3 km
- 10:23 53.0 km **20** Bei Wasen im Emmental, auf Dorfstrasse (West) bleiben Teilstrecke 0.3 km
- 10:24 53.3 km Neuer Straßenname: Ab hier Bahnhofstrasse Teilstrecke 0.8 km
- 10:25 54.1 km RECHTS abbiegen (Nord) auf Süllenbachstrasse Teilstrecke 0.3 km
- 10:26 54.4 km Neuer Straßenname: Ab hier Eichhalde Teilstrecke 0.3 km
- 10:27 54.7 km Neuer Straßenname: Ab hier örtliche Straße(n) Teilstrecke 0.1 km
- 10:28 54.9 km RECHTS halten (Nordost) auf örtliche Straße(n) Teilstrecke 0.4 km
- 10:28 55.3 km Neuer Straßenname: Ab hier Windloh Teilstrecke 0.1 km
- 10:28 55.4 km RECHTS abbiegen (Nord) auf örtliche Straße(n) Teilstrecke 0.5 km
- 10:29 55.9 km LINKS halten (Nordost) auf Dreherhüsli Teilstrecke 50 m
- 10:30 55.9 km Neuer Straßenname: Ab hier örtliche Straße(n) Teilstrecke 0.1 km
- 10:30 56.1 km Neuer Straßenname: Ab hier Guggisberg Teilstrecke 0.1 km
- 10:31 56.2 km Neuer Straßenname: Ab hier örtliche Straße(n) Teilstrecke 0.3 km
- 10:33 56.5 km **21** Bei Mättenberg / Flüewald, auf örtliche Straße(n) (Nordost) bleiben Teilstrecke 0.9 km
- 10:36 57.5 km LINKS abbiegen (West) auf örtliche Straße(n) Teilstrecke 1.1 km
- 10:37 58.5 km Weiter GERADEAUS, um auf örtliche Straße(n) zu bleiben> Teilstrecke 20 m
- 10:37 58.6 km **22** Bei Waldeck und Häflige und Oberwaldstrasse 1, auf örtliche Straße(n) (Nord) bleiben Teilstrecke 90 m
- 10:37 58.6 km Neuer Straßenname: Ab hier Mattenhüsli [Wannenthal] Teilstrecke 0.3 km



- 10:38 59.0 km Neuer Straßenname: Ab hier Wannenthal [Wannenthalstöckli] Teilstrecke 0.1 km
- 10:39 59.1 km Neuer Straßenname: Ab hier Flühbach Teilstrecke 0.1 km
- 10:39 59.2 km Neuer Straßenname: Ab hier Waldeck Teilstrecke 0.4 km
- 10:40 59.6 km Neuer Straßenname: Ab hier Oberwaldstrasse Teilstrecke 0.4 km
- 10:41 60.0 km Neuer Straßenname: Ab hier örtliche Straße(n) Teilstrecke 100 m
- 10:41 60.1 km Weiter GERADEAUS auf Oberwaldstrasse Teilstrecke 0.2 km
- 10:42 60.3 km Neuer Straßenname: Ab hier Fraumatt Teilstrecke 0.2 km
- 10:43 60.5 km Neuer Straßenname: Ab hier Oberwaldstrasse Teilstrecke 0.3 km
- 10:44 60.8 km RECHTS abbiegen (Nord) auf Dorf [Oberdorf] Teilstrecke 0.1 km
- 10:44 61.0 km **23** Bei Dürrenroth, auf Dorf [Oberdorf] (Nord) bleiben Teilstrecke 40 m
- 10:44 61.0 km Weiter GERADEAUS auf Dorf [Oberwaldstrasse] Teilstrecke 0.1 km
- 10:45 61.1 km Weiter GERADEAUS auf Dorf [Kipf] Teilstrecke 30 m
- 10:45 61.1 km RECHTS abbiegen (Ost) auf Dorf [Dorfstrasse] Teilstrecke 0.2 km
- 10:45 61.4 km Neuer Straßenname: Ab hier örtliche Straße(n) Teilstrecke 0.5 km
- 10:46 61.9 km LINKS abbiegen (West) auf 23 [Hauptstrasse] Teilstrecke 4.3 km
- 10:50 66.1 km **24** Bei Häusermoos, auf 23 [Hauptstrasse] (Süd) bleiben Teilstrecke 40 m
- 10:50 66.2 km RECHTS abbiegen (West) auf örtliche Straße(n) Teilstrecke 20 m
- 10:50 66.2 km LINKS abbiegen (Süd) auf Oberhaus Teilstrecke 0.3 km
- 10:50 66.5 km Neuer Straßenname: Ab hier Herbrig Teilstrecke 0.2 km
- 10:51 66.7 km Weiter GERADEAUS auf Grütt [Unters Grütt] Teilstrecke 0.6 km
- 10:51 67.3 km Weiter GERADEAUS auf Äbnit [Grüttäbnit] Teilstrecke 50 m
- 10:51 67.4 km **25** Bei Äbnit, auf Äbnit [Grüttäbnit] (Süd) bleiben Teilstrecke 0.5 km
- 10:51 67.9 km LINKS halten (Süd) auf örtliche Straße(n) Teilstrecke 0.3 km
- 10:52 68.1 km Neuer Straßenname: Ab hier Flühli [Sonnrain] Teilstrecke 0.1 km
- 10:52 68.3 km Neuer Straßenname: Ab hier Dorf Teilstrecke 0.2 km
- 10:52 68.5 km **26** Bei Affoltern, auf Dorf (West) bleiben Teilstrecke 0.1 km



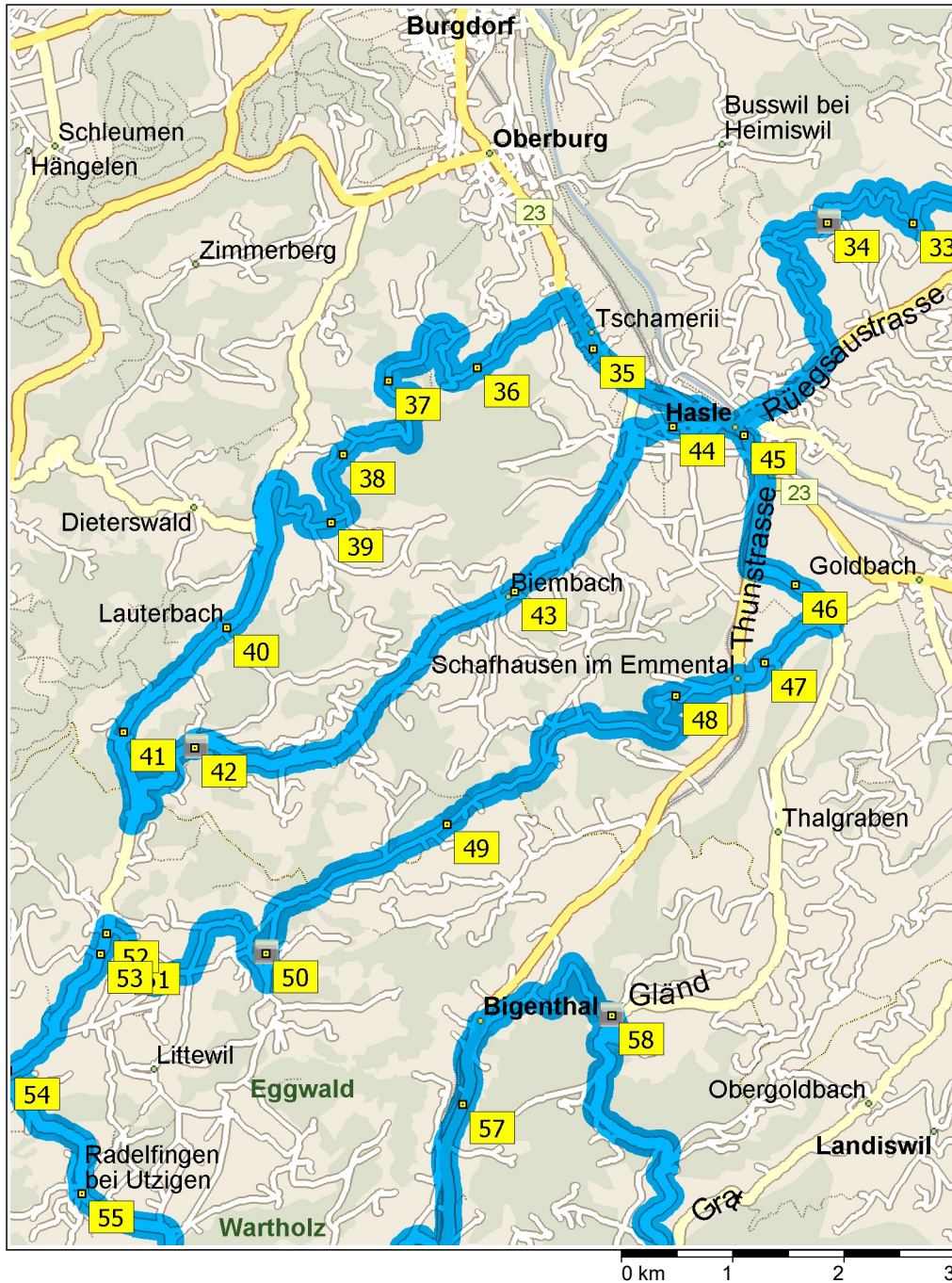
10:52	68.6 km	27 Bei Affoltern i.E., weiter GERADEAUS auf Ausserhof [Luegstrasse] Teilstrecke 0.2 km
10:53	68.8 km	RECHTS halten (Nordwest) auf Luegstrasse Teilstrecke 0.1 km
10:53	68.9 km	RECHTS abbiegen, um auf Luegstrasse zu bleiben> Teilstrecke 0.8 km
10:53	69.7 km	Weiter GERADEAUS auf Luegstrasse [Schnabel] Teilstrecke 0.3 km
10:54	70.0 km	RECHTS halten (West) auf Luegstrasse Teilstrecke 1.7 km
10:55	71.7 km	28 Bei Lueg, LINKS abbiegen (Südwest) auf Lueg Teilstrecke 0.1 km
10:55	71.8 km	Weiter LINKS auf örtliche Straße(n) Teilstrecke 0.3 km
10:56	72.1 km	LINKS abbiegen (Ost) auf örtliche Straße(n) Teilstrecke 40 m
10:56	72.1 km	RECHTS halten (Südost) auf örtliche Straße(n) Teilstrecke 0.3 km
10:56	72.4 km	29 Bei Straße und Rotenbaum, auf örtliche Straße(n) (Ost) bleiben Teilstrecke 0.5 km
10:56	72.9 km	Neuer Straßenname: Ab hier Oberrinderbach Teilstrecke 0.1 km
10:57	73.0 km	RECHTS abbiegen (West) auf Oberrinderbach [Rüebsaustasse] Teilstrecke 80 m
10:57	73.1 km	Neuer Straßenname: Ab hier Rüebsaustasse Teilstrecke 0.6 km
10:58	73.7 km	Neuer Straßenname: Ab hier Brittern-Neumatt Teilstrecke 0.2 km
10:58	73.9 km	Neuer Straßenname: Ab hier Rüebsaustasse Teilstrecke 0.3 km
10:58	74.2 km	Neuer Straßenname: Ab hier Britternmatte Teilstrecke 0.5 km
10:58	74.7 km	30 Bei Vorderrinderbach, auf Britternmatte (Süd) bleiben Teilstrecke 50 m
10:58	74.8 km	Neuer Straßenname: Ab hier Rüebsaustasse Teilstrecke 0.4 km
10:59	75.2 km	Neuer Straßenname: Ab hier Scheideggbärgli Teilstrecke 0.2 km
10:59	75.4 km	Neuer Straßenname: Ab hier Mühlehalden Teilstrecke 0.2 km
10:59	75.6 km	Neuer Straßenname: Ab hier Rüebsaustasse Teilstrecke 1.7 km
11:01	77.3 km	Neuer Straßenname: Ab hier Hübeli Teilstrecke 0.1 km
11:02	77.4 km	31 Bei Straße10, LINKS halten (West) auf örtliche Straße(n) Teilstrecke 0.4 km
11:02	77.8 km	LINKS abbiegen (Süd) auf örtliche Straße(n) Teilstrecke 0.1 km
11:02	78.0 km	Neuer Straßenname: Ab hier Oelehaus Teilstrecke 0.1 km



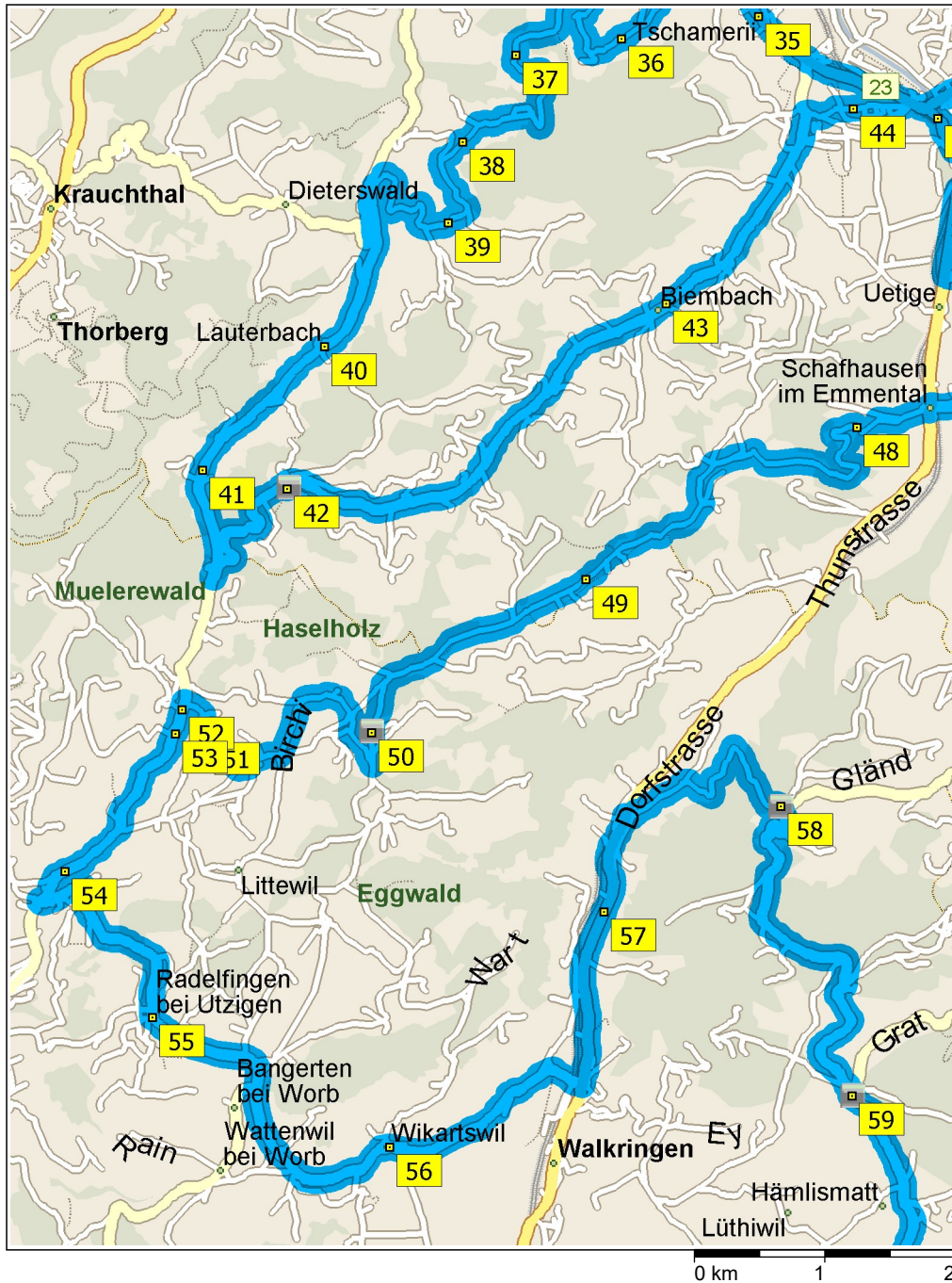
- 11:03 78.1 km Neuer Straßenname: Ab hier Enzisberg Teilstrecke 0.1 km
- 11:03 78.2 km Neuer Straßenname: Ab hier örtliche Straße(n) Teilstrecke 100 m
- 11:04 78.3 km **32** Bei Widithub, auf örtliche Straße(n) (West) bleiben Teilstrecke 0.2 km
- 11:04 78.5 km Neuer Straßenname: Ab hier Widithub Teilstrecke 100 m
- 11:04 78.6 km Neuer Straßenname: Ab hier örtliche Straße(n) Teilstrecke 0.3 km
- 11:05 78.9 km RECHTS abbiegen (Nord) auf örtliche Straße(n) Teilstrecke 90 m
- 11:05 79.0 km **33** Bei Ober Binzberg, auf örtliche Straße(n) (West) bleiben Teilstrecke 70 m
- 11:05 79.1 km Neuer Straßenname: Ab hier Ober Binzberg Teilstrecke 0.1 km
- 11:06 79.2 km Neuer Straßenname: Ab hier örtliche Straße(n) Teilstrecke 0.3 km
- 11:07 79.5 km Neuer Straßenname: Ab hier Rifenloch Teilstrecke 0.2 km
- 11:07 79.7 km Neuer Straßenname: Ab hier örtliche Straße(n) Teilstrecke 0.4 km
- 11:08 80.1 km Neuer Straßenname: Ab hier Mannenberg Teilstrecke 0.3 km
- 11:09 80.4 km **34** Bei Mannenberg, RECHTS halten (West) auf örtliche Straße(n) Teilstrecke 0.5 km
- 11:09 80.9 km Neuer Straßenname: Ab hier Schallenberg Teilstrecke 80 m
- 11:10 81.0 km Weiter GERADEAUS auf örtliche Straße(n) Teilstrecke 0.5 km
- 11:11 81.5 km Neuer Straßenname: Ab hier Hofstetten Teilstrecke 0.3 km
- 11:12 81.8 km Neuer Straßenname: Ab hier örtliche Straße(n) Teilstrecke 0.7 km
- 11:13 82.5 km Weiter GERADEAUS auf Lerchhüsli Teilstrecke 0.2 km
- 11:13 82.7 km RECHTS abbiegen (Südwest) auf Rüegsaustrasse Teilstrecke 1.1 km
- 11:15 83.8 km RECHTS abbiegen (West) auf 23 [Kalchofenstrasse] Teilstrecke 1.0 km
- 11:16 84.8 km Im Kreisverkehr die Ausfahrt ZWEITE in Richtung 23 Teilstrecke 0.5 km
- 11:17 85.4 km **35** Bei Tschamerii, auf 23 (Nordwest) bleiben Teilstrecke 0.5 km
- 11:17 85.9 km LINKS abbiegen (West) auf Emmentalstrasse Teilstrecke 0.2 km
- 11:18 86.1 km Weiter GERADEAUS auf Tiefenbach Teilstrecke 0.7 km
- 11:19 86.7 km Neuer Straßenname: Ab hier örtliche Straße(n) Teilstrecke 0.2 km



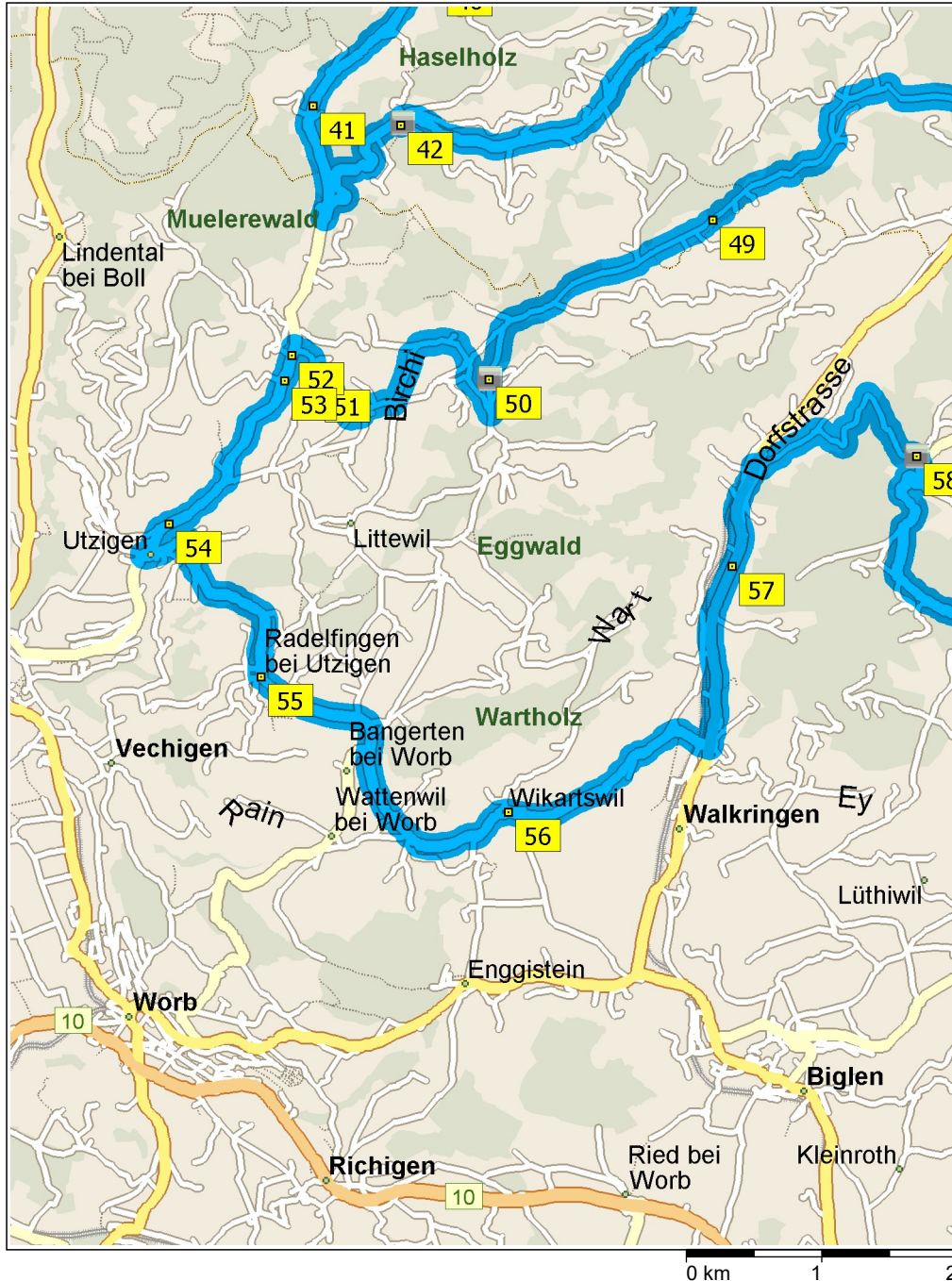
- 11:20 86.9 km **36** Bei Straße1, auf örtliche Straße(n) (West) bleiben Teilstrecke 0.3 km
- 11:20 87.2 km Neuer Straßenname: Ab hier Obere Oschwandstrasse Teilstrecke 0.3 km
- 11:21 87.5 km Neuer Straßenname: Ab hier Dürrägerden [Obere Oschwandstrasse] Teilstrecke 40 m
- 11:22 87.5 km Weiter GERADEAUS auf Obere Oschwandstrasse Teilstrecke 0.4 km
- 11:22 88.0 km LINKS halten (Südwest) auf örtliche Straße(n) Teilstrecke 0.3 km
- 11:23 88.3 km Neuer Straßenname: Ab hier Breitenwaldstrasse Teilstrecke 0.5 km
- 11:24 88.8 km **37** Bei Breitenwaldstrasse 8, auf Breitenwaldstrasse [Kernenspeicher] (Süd) bleiben Teilstrecke 0.8 km
- 11:25 89.6 km Weiter GERADEAUS auf Breitenwaldstrasse [Gumm] Teilstrecke 0.4 km
- 11:25 90.1 km LINKS halten (Südwest) auf Breitenwaldstrasse Teilstrecke 0.2 km
- 11:25 90.2 km **38** Bei Breitenwaldstrasse 26, auf Breitenwaldstrasse (Südwest) bleiben Teilstrecke 0.2 km
- 11:25 90.5 km LINKS halten (Süd) auf Breitenwaldstrasse [Vorderer Breitenwald] Teilstrecke 0.5 km
- 11:26 90.9 km RECHTS abbiegen (Südwest) auf Breitenwaldstrasse Teilstrecke 0.2 km
- 11:26 91.1 km **39** Bei Breitenwaldstrasse1, auf Breitenwaldstrasse (West) bleiben Teilstrecke 0.5 km
- 11:26 91.6 km Neuer Straßenname: Ab hier örtliche Straße(n) Teilstrecke 0.8 km
- 11:27 92.4 km LINKS abbiegen (Süd) auf örtliche Straße(n) Teilstrecke 1.1 km
- 11:28 93.5 km Neuer Straßenname: Ab hier Lauterbach Teilstrecke 100 m
- 11:29 93.6 km **40** Bei Lauterbach, auf Lauterbach (West) bleiben Teilstrecke 100 m
- 11:29 93.7 km Neuer Straßenname: Ab hier örtliche Straße(n) Teilstrecke 0.2 km
- 11:30 93.9 km Neuer Straßenname: Ab hier Grosshaus Lauterbach Teilstrecke 90 m
- 11:30 94.0 km Weiter GERADEAUS auf örtliche Straße(n) Teilstrecke 0.3 km
- 11:31 94.3 km Neuer Straßenname: Ab hier Lauterbachstrasse Teilstrecke 0.7 km



- 11:32 95.0 km **41** Bei Lauterbachstrasse, auf Lauterbachstrasse (Süd) bleiben Teilstrecke 90 m
- 11:32 95.1 km Weiter GERADEAUS auf Lauterbachstrasse [Tannen] Teilstrecke 0.8 km
- 11:33 95.9 km LINKS abbiegen (Ost) auf Lauterbachstrasse Teilstrecke 1.1 km
- 11:34 96.9 km Weiter GERADEAUS auf örtliche Straße(n) Teilstrecke 0.2 km
- 11:35 97.2 km RECHTS abbiegen (Süd) auf örtliche Straße(n) Teilstrecke 40 m
- 11:35 97.2 km **42** Bei Tröcheni, auf örtliche Straße(n) (Nord) bleiben Teilstrecke 30 m
- 11:35 97.2 km RECHTS abbiegen (Ost) auf örtliche Straße(n) Teilstrecke 1.9 km
- 11:37 99.1 km Neuer Straßenname: Ab hier Biembachstrasse Teilstrecke 1.8 km
- 11:39 100.9 km **43** Bei Biembach, auf Biembachstrasse (Nordost) bleiben Teilstrecke 1.9 km
- 11:42 102.8 km RECHTS abbiegen (Ost) auf Dorfstrasse Teilstrecke 0.4 km
- 11:44 103.2 km **44** Bei Dorfstrasse 36, auf Dorfstrasse (Ost) bleiben Teilstrecke 0.4 km
- 11:44 103.6 km RECHTS abbiegen (Ost) auf 23 [Kalchofenstrasse] Teilstrecke 0.3 km
- 11:45 103.9 km **45** Bei Hasle bei Burgdorf, auf 23 [Kalchofenstrasse] (Südost) bleiben Teilstrecke 0.5 km
- 11:46 104.4 km Weiter GERADEAUS auf Thunstrasse Teilstrecke 0.8 km
- 11:46 105.1 km LINKS abbiegen (Ost) auf Talgrabenstrasse Teilstrecke 0.5 km
- 11:47 105.6 km **46** Bei Thalgrabenstrasse, auf Talgrabenstrasse (Ost) bleiben Teilstrecke 0.5 km
- 11:48 106.1 km RECHTS abbiegen (West) auf Goldbachstrasse Teilstrecke 0.8 km
- 11:49 106.9 km **47** Bei Schaffhausen im Emmental, auf Goldbachstrasse (Südwest) bleiben Teilstrecke 0.3 km
- 11:49 107.2 km LINKS abbiegen (Süd) auf Thunstrasse und anschließend sofort RECHTS abbiegen (West) auf Schwandstrasse Teilstrecke 0.7 km
- 11:51 107.9 km **48** Bei Schwandstrasse, auf Schwandstrasse (West) bleiben Teilstrecke 40 m
- 11:51 108.0 km Neuer Straßenname: Ab hier Sepphofstatt Teilstrecke 0.1 km



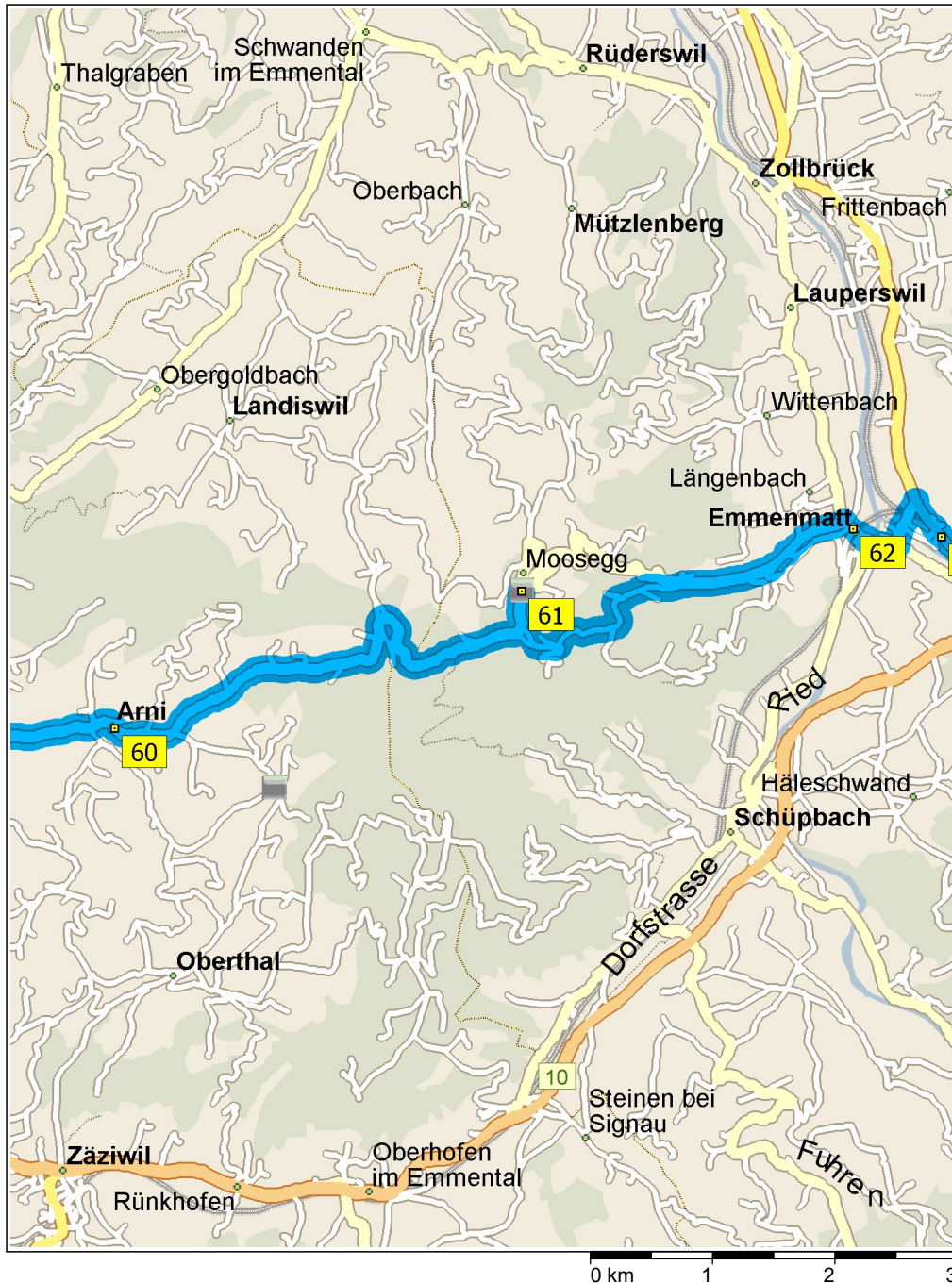
11:52	108.1 km	Neuer Straßenname: Ab hier örtliche Straße(n) Teilstrecke 0.9 km
11:53	109.0 km	Neuer Straßenname: Ab hier Ebenläng Teilstrecke 0.4 km
11:54	109.4 km	Neuer Straßenname: Ab hier örtliche Straße(n) Teilstrecke 2.0 km
11:56	111.4 km	49 Bei Straße2, auf örtliche Straße(n) (West) bleiben Teilstrecke 0.6 km
11:57	112.0 km	Neuer Straßenname: Ab hier Zweiachen Teilstrecke 0.7 km
11:58	112.7 km	Weiter GERADEAUS auf örtliche Straße(n) Teilstrecke 0.4 km
11:59	113.1 km	LINKS halten (Süd) auf örtliche Straße(n) Teilstrecke 0.4 km
11:59	113.6 km	50 Bei Schönbrunnen, auf örtliche Straße(n) (Süd) bleiben Teilstrecke 0.2 km
11:59	113.7 km	RECHTS halten (Süd) auf örtliche Straße(n) Teilstrecke 90 m
11:59	113.8 km	RECHTS abbiegen (Nordwest) auf örtliche Straße(n) Teilstrecke 0.3 km
11:59	114.1 km	RECHTS halten (Nord) auf örtliche Straße(n) Teilstrecke 0.1 km
11:59	114.3 km	Weiter GERADEAUS auf Dieboldshausen [Diepoldshuse] Teilstrecke 0.4 km
12:00	114.7 km	Weiter GERADEAUS auf Birchi Teilstrecke 0.8 km
12:01	115.5 km	RECHTS abbiegen, um auf Birchi zu bleiben> Teilstrecke 0.2 km
12:02	115.6 km	Neuer Straßenname: Ab hier örtliche Straße(n) Teilstrecke 0.1 km
12:02	115.8 km	LINKS halten (West) auf Bächli Teilstrecke 0.1 km
12:03	115.9 km	51 Bei Gasse, auf Bächli (Nord) bleiben Teilstrecke 0.1 km
12:03	116.1 km	Weiter GERADEAUS auf örtliche Straße(n) Teilstrecke 0.1 km
12:03	116.2 km	Neuer Straßenname: Ab hier Maiacher Teilstrecke 70 m
12:04	116.3 km	LINKS abbiegen (Süd) auf Lauterbachstrasse [Maiacher] Teilstrecke 60 m
12:05	116.3 km	52 Bei Lauterbachstrasse und Straße, auf Lauterbachstrasse (Süd) bleiben Teilstrecke 0.2 km
12:05	116.5 km	53 Bei Lauterbachstrasse1, auf Lauterbachstrasse (Südwest) bleiben Teilstrecke 0.2 km
12:05	116.7 km	Neuer Straßenname: Ab hier Kehr [Lauterbachstrasse] Teilstrecke 0.3 km
12:06	117.1 km	Neuer Straßenname: Ab hier Lauterbachstrasse Teilstrecke 0.3 km



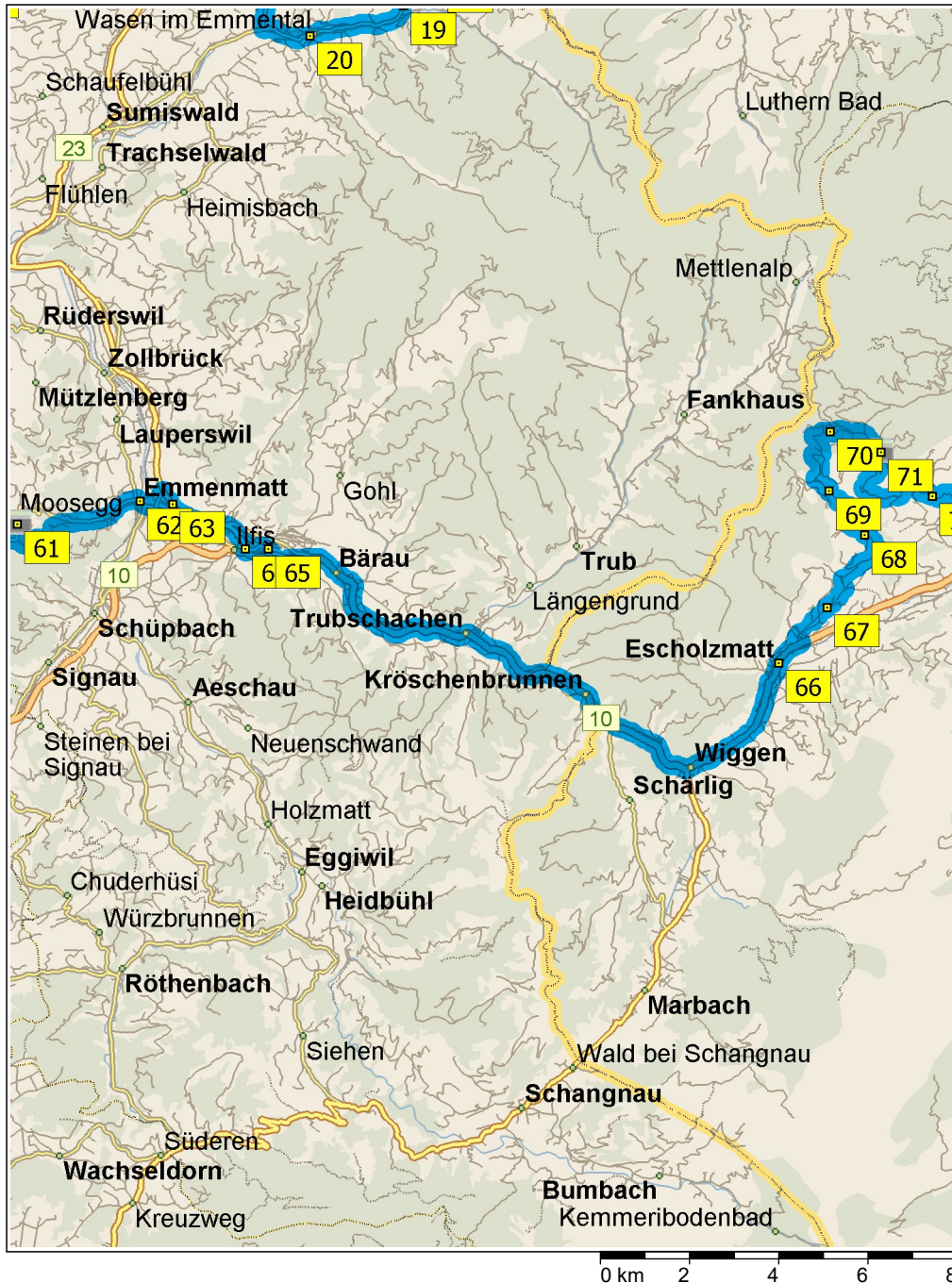
12:06	117.3 km	Weiter GERADEAUS auf Lauterbachstrasse [Spirche] Teilstrecke 0.6 km
12:07	117.9 km	54 Bei Utzigen, auf Lauterbachstrasse (West) bleiben Teilstrecke 0.3 km
12:07	118.3 km	LINKS abbiegen (Südost) auf Radelfingenstrasse Teilstrecke 0.3 km
12:08	118.6 km	RECHTS halten (Ost) auf Radelfingenstrasse [Stutz] Teilstrecke 0.3 km
12:09	118.9 km	Weiter GERADEAUS auf Radelfingenstrasse Teilstrecke 0.2 km
12:09	119.1 km	Neuer Straßenname: Ab hier örtliche Straße(n) Teilstrecke 20 m
12:10	119.1 km	Neuer Straßenname: Ab hier Radelfingenstrasse Teilstrecke 0.9 km
12:11	120.0 km	55 Bei Radelfingen bei Utzigen, auf Radelfingenstrasse (Süd) bleiben Teilstrecke 0.2 km
12:11	120.2 km	Weiter GERADEAUS auf örtliche Straße(n) Teilstrecke 0.6 km
12:12	120.8 km	Neuer Straßenname: Ab hier Wäseli Teilstrecke 0.1 km
12:13	120.9 km	Neuer Straßenname: Ab hier örtliche Straße(n) Teilstrecke 0.2 km
12:13	121.1 km	Weiter GERADEAUS auf Tryssetstrasse Teilstrecke 0.8 km
12:14	121.9 km	Neuer Straßenname: Ab hier örtliche Straße(n) Teilstrecke 0.3 km
12:15	122.2 km	Neuer Straßenname: Ab hier Hagmatt Teilstrecke 0.3 km
12:16	122.4 km	Weiter GERADEAUS auf Wikartswil Teilstrecke 0.3 km
12:17	122.7 km	56 Bei Wikartswil, auf Wikartswil (Ost) bleiben Teilstrecke 0.7 km
12:18	123.4 km	Neuer Straßenname: Ab hier Niederwil Teilstrecke 0.3 km
12:19	123.7 km	Neuer Straßenname: Ab hier Dornstrasse Teilstrecke 0.8 km
12:20	124.5 km	LINKS abbiegen (Nord) auf Unterdorfstrasse Teilstrecke 0.4 km
12:21	124.8 km	Weiter GERADEAUS auf örtliche Straße(n) Teilstrecke 0.3 km
12:22	125.2 km	Weiter GERADEAUS auf Gässli Teilstrecke 0.1 km
12:22	125.3 km	Neuer Straßenname: Ab hier Furth Teilstrecke 0.5 km
12:22	125.9 km	57 Bei Straße und Furth, Neuer Straßenname: Ab hier örtliche Straße(n) Teilstrecke 0.1 km
12:22	126.0 km	Weiter GERADEAUS auf Dorfstrasse Teilstrecke 0.7 km
12:23	126.7 km	RECHTS abbiegen (Ost) auf Schwendistrasse Teilstrecke 0.8 km



12:25	127.4 km	Neuer Straßenname: Ab hier örtliche Straße(n) Teilstrecke 0.5 km
12:25	127.9 km	Neuer Straßenname: Ab hier Sänggi Teilstrecke 0.1 km
12:26	128.0 km	Neuer Straßenname: Ab hier Oeschenmoosweidli Teilstrecke 0.5 km
12:27	128.5 km	58 Bei Vorder Schwändi, RECHTS halten (Süd) auf Schwendi Teilstrecke 0.6 km
12:27	129.2 km	Neuer Straßenname: Ab hier örtliche Straße(n) Teilstrecke 0.2 km
12:28	129.3 km	LINKS halten (Süd) auf örtliche Straße(n) Teilstrecke 0.4 km
12:28	129.7 km	LINKS halten (Südost) auf örtliche Straße(n) Teilstrecke 0.1 km
12:28	129.9 km	Neuer Straßenname: Ab hier Brandiswald Teilstrecke 0.1 km
12:29	130.0 km	Weiter GERADEAUS auf örtliche Straße(n) Teilstrecke 0.4 km
12:30	130.4 km	RECHTS halten (Südost) auf örtliche Straße(n) Teilstrecke 0.2 km
12:30	130.7 km	RECHTS halten (Südwest) auf örtliche Straße(n) Teilstrecke 20 m
12:30	130.7 km	Neuer Straßenname: Ab hier Ochsenwald Teilstrecke 0.8 km
12:31	131.5 km	Neuer Straßenname: Ab hier örtliche Straße(n) Teilstrecke 0.2 km
12:32	131.7 km	Neuer Straßenname: Ab hier Tanne Teilstrecke 90 m
12:32	131.8 km	59 Bei Tanne, RECHTS abbiegen (Süd) auf örtliche Straße(n) Teilstrecke 30 m
12:32	131.8 km	Weiter GERADEAUS auf Schiffmatt Teilstrecke 0.2 km
12:33	132.0 km	Neuer Straßenname: Ab hier örtliche Straße(n) Teilstrecke 0.5 km
12:34	132.5 km	Neuer Straßenname: Ab hier Hämlismatt Teilstrecke 0.1 km
12:35	132.6 km	Weiter GERADEAUS auf örtliche Straße(n) Teilstrecke 0.3 km
12:35	132.9 km	Weiter GERADEAUS auf Hämlismatt Teilstrecke 0.1 km
12:36	133.1 km	Neuer Straßenname: Ab hier örtliche Straße(n) Teilstrecke 0.1 km
12:37	133.2 km	Neuer Straßenname: Ab hier Arnisäge Teilstrecke 90 m
12:37	133.3 km	LINKS halten (Süd) auf örtliche Straße(n) Teilstrecke 60 m
12:38	133.3 km	LINKS abbiegen (Ost) auf Arnisäge [Arnistrasse] Teilstrecke 60 m
12:39	133.4 km	Neuer Straßenname: Ab hier Arnistrasse Teilstrecke 0.7 km
12:40	134.1 km	Neuer Straßenname: Ab hier Arnidorf [Arnistrasse] Teilstrecke 0.4 km
12:41	134.5 km	60 Bei Arni, Neuer Straßenname: Ab hier Arnistrasse Teilstrecke 60 m



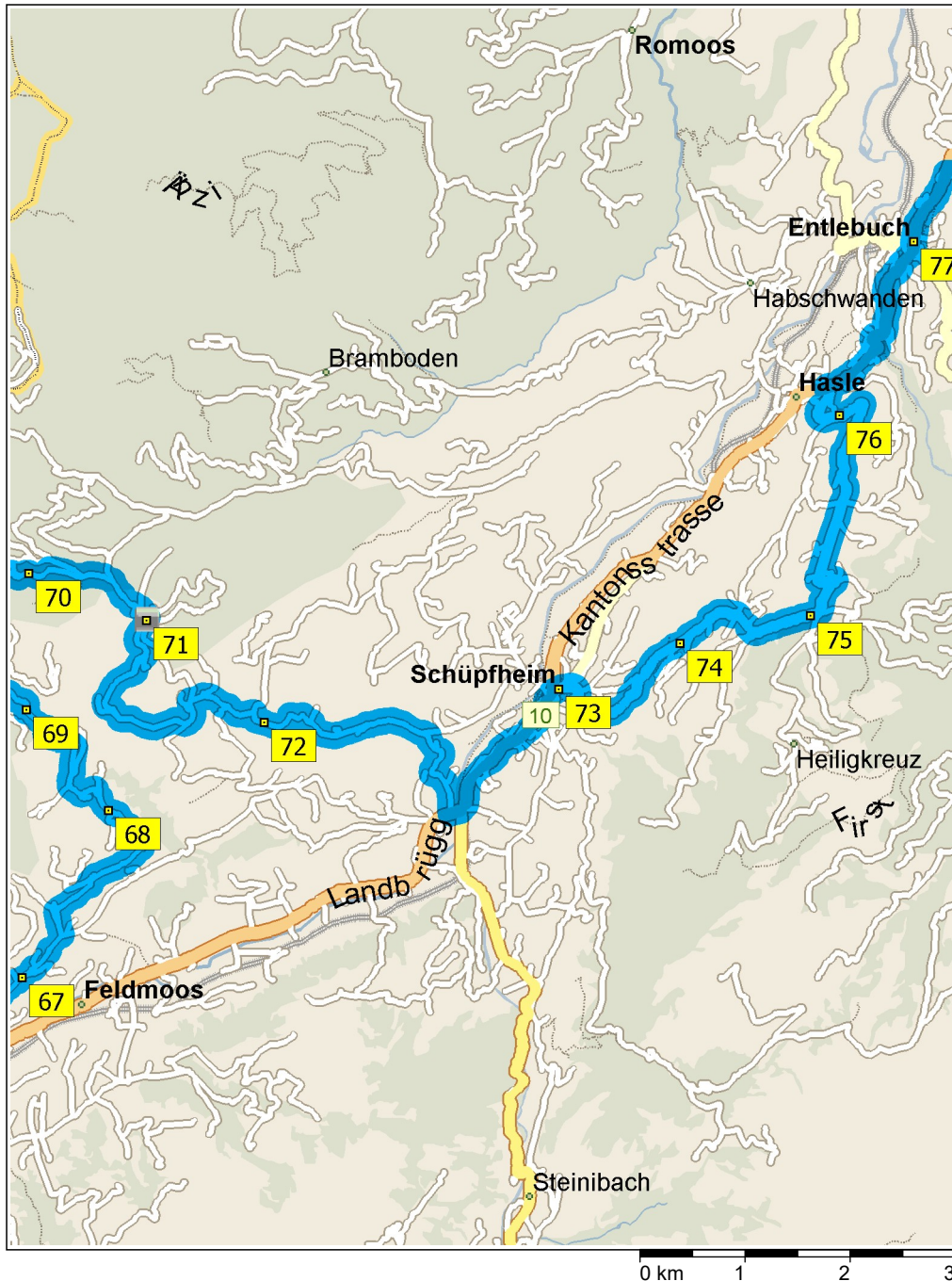
12:41	134.6 km	Neuer Straßenname: Ab hier Arnimühle [Arnistrasse] Teilstrecke 0.1 km
12:41	134.7 km	Neuer Straßenname: Ab hier Arnistrasse Teilstrecke 0.3 km
12:42	135.0 km	Weiter GERADEAUS auf Arnistrasse [Sunnerain] Teilstrecke 0.6 km
12:43	135.6 km	Weiter GERADEAUS auf Arnistrasse [Eymatt] Teilstrecke 0.3 km
12:43	135.9 km	Neuer Straßenname: Ab hier örtliche Straße(n) Teilstrecke 0.4 km
12:44	136.3 km	RECHTS halten (Ost) auf örtliche Straße(n) Teilstrecke 0.6 km
12:44	136.8 km	Neuer Straßenname: Ab hier Hinteregg Teilstrecke 0.2 km
12:45	137.1 km	Weiter GERADEAUS auf örtliche Straße(n) Teilstrecke 0.2 km
12:45	137.3 km	RECHTS halten (Südost) auf Grunmatt Teilstrecke 0.3 km
12:46	137.6 km	Neuer Straßenname: Ab hier Grunholz Teilstrecke 0.2 km
12:47	137.7 km	Neuer Straßenname: Ab hier örtliche Straße(n) Teilstrecke 0.8 km
12:48	138.5 km	Neuer Straßenname: Ab hier Waldhäusern Teilstrecke 0.1 km
12:49	138.6 km	Weiter GERADEAUS auf örtliche Straße(n) Teilstrecke 100 m
12:49	138.7 km	LINKS halten (Nord) auf örtliche Straße(n) Teilstrecke 0.2 km
12:50	138.9 km	Neuer Straßenname: Ab hier Moosegg Teilstrecke 90 m
12:50	139.0 km	61 Bei Moosegg, Süd zurück zu Moosegg Teilstrecke 80 m
12:51	139.1 km	Neuer Straßenname: Ab hier örtliche Straße(n) Teilstrecke 0.2 km
12:51	139.3 km	LINKS halten (Südost) auf örtliche Straße(n) Teilstrecke 0.2 km
12:52	139.5 km	LINKS halten (Ost) auf Alpweg Teilstrecke 0.2 km
12:52	139.7 km	LINKS abbiegen (Nord) auf Eggelried [Moosegg] Teilstrecke 0.5 km
12:53	140.2 km	LINKS halten (Ost) auf Eggelried Teilstrecke 0.1 km
12:53	140.3 km	Neuer Straßenname: Ab hier örtliche Straße(n) Teilstrecke 0.2 km
12:54	140.6 km	RECHTS halten (Ost) auf örtliche Straße(n) Teilstrecke 0.6 km
12:55	141.2 km	RECHTS abbiegen (Ost) auf örtliche Straße(n) Teilstrecke 0.5 km
12:55	141.7 km	Weiter GERADEAUS auf Längenbach Teilstrecke 0.2 km
12:56	141.9 km	Neuer Straßenname: Ab hier örtliche Straße(n) Teilstrecke 0.1 km
12:56	142.0 km	Weiter GERADEAUS auf Längenbach Teilstrecke 40 m
12:57	142.1 km	Weiter GERADEAUS auf örtliche Straße(n) Teilstrecke 0.5 km



- 12:58 142.6 km RECHTS abbiegen (Südost) auf Emmenmatt Teilstrecke 90 m
- 12:58 142.7 km **62** Bei Emmenmatt, auf Emmenmatt (Südost) bleiben Teilstrecke 0.2 km
- 12:59 142.9 km Neuer Straßenname: Ab hier örtliche Straße(n) Teilstrecke 60 m
- 12:59 142.9 km Weiter GERADEAUS auf Eygässli Teilstrecke 0.3 km
- 13:00 143.2 km Weiter GERADEAUS auf örtliche Straße(n) Teilstrecke 60 m
- 13:01 143.3 km Weiter GERADEAUS auf Obermatt Teilstrecke 0.6 km
- 13:02 143.9 km **63** Bei Obermatt, auf Obermatt (Südost) bleiben Teilstrecke 30 m
- 13:02 143.9 km Neuer Straßenname: Ab hier Burgdorfstrasse Teilstrecke 1.9 km
- 13:04 145.8 km RECHTS halten (Süd) auf Sägestrasse Teilstrecke 0.1 km
- 13:05 145.9 km **64** Bei Sägestrasse 35, auf Sägestrasse (Süd) bleiben Teilstrecke 60 m
- 13:05 146.0 km Im Kreisverkehr die Ausfahrt DRITTE in Richtung Bernstrasse Teilstrecke 0.4 km
- 13:05 146.3 km Weiter GERADEAUS auf Dorfstrasse Teilstrecke 0.2 km
- 13:06 146.6 km **65** Bei Langnau im Emmental, auf Dorfstrasse (Südost) bleiben Teilstrecke 0.1 km
- 13:06 146.7 km RECHTS abbiegen, um auf Dorfstrasse zu bleiben> Teilstrecke 0.2 km
- 13:07 146.8 km Neuer Straßenname: Ab hier Gerbestrasse Teilstrecke 0.2 km
- 13:08 147.0 km Im Kreisverkehr die Ausfahrt DRITTE in Richtung 10 [Gerbestrasse] Teilstrecke 14.7 km
- 13:22 161.8 km **66** Bei Escholzmatt, auf 10 [Hauptstrasse] (Nord) bleiben Teilstrecke 0.7 km
- 13:23 162.5 km LINKS abbiegen (Nord) auf Güntern [Ober Wissemmen] Teilstrecke 0.1 km
- 13:23 162.6 km Neuer Straßenname: Ab hier Undergass-Bodenmatten-Strasse [Unter Güntern] Teilstrecke 50 m
- 13:24 162.6 km RECHTS halten (Nord) auf Undergass-Bodenmatten-Strasse Teilstrecke 0.5 km
- 13:25 163.1 km Neuer Straßenname: Ab hier Bodenmatten-Strasse Teilstrecke 0.4 km
- 13:26 163.6 km **67** Bei Bodenmatten-Strasse, auf Bodenmatten-Strasse (Ost) bleiben Teilstrecke 0.6 km



- 13:26 164.2 km Neuer Straßenname: Ab hier Bodenmatte [Bodenmatten-Strasse] Teilstrecke 0.1 km
- 13:27 164.3 km Neuer Straßenname: Ab hier Bodenmatten-Strasse Teilstrecke 1.1 km
- 13:28 165.3 km Neuer Straßenname: Ab hier Ober Tellenmoos Teilstrecke 90 m
- 13:29 165.4 km Neuer Straßenname: Ab hier Hinter Tellenmoos Teilstrecke 0.5 km
- 13:29 165.9 km Weiter GERADEAUS auf örtliche Straße(n) Teilstrecke 60 m
- 13:30 166.0 km **68** Bei Straße3, auf örtliche Straße(n) (West) bleiben Teilstrecke 0.2 km
- 13:30 166.1 km LINKS halten (Nordwest) auf örtliche Straße(n) Teilstrecke 0.3 km
- 13:30 166.4 km Weiter GERADEAUS auf Michlischwand Teilstrecke 70 m
- 13:31 166.5 km Neuer Straßenname: Ab hier Mittler Michlischwand [Michlischwand] Teilstrecke 60 m
- 13:31 166.5 km RECHTS halten (Nord) auf Hinter Michlischwand [Michlischwand] und anschließend sofort LINKS halten (Nord) auf Michlischwand Teilstrecke 0.2 km
- 13:33 166.7 km Neuer Straßenname: Ab hier Vordergraben Teilstrecke 0.8 km
- 13:34 167.6 km **69** Bei Vordergraben 2, auf Vordergraben (Nord) bleiben Teilstrecke 0.3 km
- 13:34 167.9 km Weiter GERADEAUS auf örtliche Straße(n) Teilstrecke 0.1 km
- 13:35 168.0 km RECHTS halten (Nord) auf örtliche Straße(n) Teilstrecke 0.9 km
- 13:35 168.8 km LINKS halten (Nord) auf örtliche Straße(n) Teilstrecke 10 m
- 13:35 168.8 km Neuer Straßenname: Ab hier Vorder Längschwand Teilstrecke 60 m
- 13:36 168.9 km Neuer Straßenname: Ab hier Unter Schriberschwändeli Teilstrecke 0.7 km
- 13:37 169.6 km Neuer Straßenname: Ab hier Mittlisthütten [Schriberschwändeli] Teilstrecke 0.1 km
- 13:38 169.8 km **70** Bei Schrieberschwändeli, auf Mittlisthütten [Schriberschwändeli] (Ost) bleiben Teilstrecke 0.6 km
- 13:38 170.3 km LINKS halten (Ost) auf örtliche Straße(n) Teilstrecke 0.8 km
- 13:39 171.2 km **71** Bei Gemeinwerch, auf örtliche Straße(n) (Süd) bleiben Teilstrecke 0.4 km



- 13:39 171.6 km RECHTS halten (Südwest) auf örtliche Straße(n) Teilstrecke 0.8 km
- 13:40 172.4 km LINKS halten (Ost) auf örtliche Straße(n) Teilstrecke 0.9 km
- 13:41 173.3 km RECHTS halten (Nord) auf örtliche Straße(n) Teilstrecke 40 m
- 13:41 173.4 km RECHTS halten (Ost) auf örtliche Straße(n) Teilstrecke 0.3 km
- 13:41 173.7 km Neuer Straßenname: Ab hier Oberberg Teilstrecke 0.5 km
- 13:42 174.2 km **72** Bei Oberberg 2, auf Oberberg (Ost) bleiben Teilstrecke 0.3 km
- 13:42 174.5 km Neuer Straßenname: Ab hier örtliche Straße(n) Teilstrecke 0.5 km
- 13:43 175.1 km LINKS halten (Ost) auf örtliche Straße(n) Teilstrecke 0.3 km
- 13:44 175.4 km RECHTS halten (Ost) auf örtliche Straße(n) Teilstrecke 0.6 km
- 13:44 175.9 km RECHTS halten (Südost) auf örtliche Straße(n) Teilstrecke 0.4 km
- 13:44 176.3 km Neuer Straßenname: Ab hier Chratzerstrasse Teilstrecke 0.6 km
- 13:46 176.9 km LINKS abbiegen (Ost) auf 10 [Landbrügg] Teilstrecke 1.6 km
- 13:48 178.6 km RECHTS halten (Ost) auf Lädergass Teilstrecke 70 m
- 13:48 178.6 km **73** Bei Schüpheim, auf Lädergass (Ost) bleiben Teilstrecke 30 m
- 13:48 178.7 km RECHTS halten (Ost) auf Schwändistrasse Teilstrecke 1.6 km
- 13:51 180.3 km **74** Bei Schwändistrasse1, auf Schwändistrasse (Ost) bleiben Teilstrecke 0.9 km
- 13:51 181.2 km Neuer Straßenname: Ab hier Schürtannen [Schwändistrasse] Teilstrecke 0.4 km
- 13:52 181.6 km Neuer Straßenname: Ab hier Schwändistrasse Teilstrecke 0.2 km
- 13:53 181.7 km **75** Bei Schwändistrasse, auf Schwändistrasse (Ost) bleiben Teilstrecke 80 m
- 13:53 181.8 km LINKS halten (Nord) auf Sandboden [Schwändistrasse] Teilstrecke 0.1 km
- 13:53 181.9 km Neuer Straßenname: Ab hier Heiligkreuzstrasse Teilstrecke 0.5 km
- 13:54 182.5 km Weiter GERADEAUS auf Haldenegg [Heiligkreuzstrasse] Teilstrecke 0.7 km
- 13:55 183.2 km Neuer Straßenname: Ab hier Heiligkreuzstrasse Teilstrecke 0.3 km



13:56	183.5 km	Neuer Straßennamen: Ab hier Gibelweid [Heiligkreuzstrasse] Teilstrecke 0.2 km
13:57	183.7 km	Neuer Straßennamen: Ab hier Heiligkreuzstrasse Teilstrecke 0.8 km
13:58	184.4 km	76 Bei Hasle, auf Heiligkreuzstrasse (West) bleiben Teilstrecke 0.3 km
13:58	184.7 km	Neuer Straßennamen: Ab hier Gibel [Heiligkreuzstrasse] Teilstrecke 60 m
13:59	184.8 km	Neuer Straßennamen: Ab hier Heiligkreuzstrasse Teilstrecke 0.2 km
14:00	185.0 km	RECHTS abbiegen (Ost) auf 10 [Oberdorf] Teilstrecke 1.9 km
14:02	186.8 km	77 Bei Entlebuch, auf 10 [Hauptstrasse] (Nord) bleiben Teilstrecke 0.8 km
14:03	187.6 km	RECHTS abbiegen (Ost) auf Renggstrasse [Lehn] Teilstrecke 0.2 km
14:04	187.8 km	Weiter GERADEAUS auf Renggstrasse Teilstrecke 2.2 km
14:05	190.0 km	78 Bei Lobenalp / Rengg1, weiter GERADEAUS auf örtliche Straße(n) Teilstrecke 3.2 km
14:08	193.2 km	Neuer Straßennamen: Ab hier Engi Teilstrecke 0.3 km
14:09	193.5 km	79 Bei Straße und Engi, Neuer Straßennamen: Ab hier örtliche Straße(n) Teilstrecke 0.3 km
14:09	193.8 km	Neuer Straßennamen: Ab hier Farnbühl Teilstrecke 1.0 km
14:10	194.8 km	Weiter GERADEAUS auf Farnbühl [Neuhaus] Teilstrecke 0.3 km
14:11	195.2 km	RECHTS halten (Nordost) auf Neuhaus [Spycher] Teilstrecke 0.3 km
14:12	195.5 km	Weiter GERADEAUS auf Neuhaus [Schachen] Teilstrecke 0.6 km
14:13	196.1 km	Neuer Straßennamen: Ab hier Im Bergli [Neuhaus] Teilstrecke 0.1 km
14:13	196.2 km	Neuer Straßennamen: Ab hier Neuhaus [Schachen] Teilstrecke 0.3 km
14:14	196.5 km	RECHTS halten (Ost) auf 2a [Kantonsstrasse] Teilstrecke 3.0 km
14:18	199.5 km	80 Ankunft Hotel Restaurant Kreuz

Reiseübersicht

Gesamte Reisekosten	CHF 16.08
Entfernung	199.5 Kilometer
Reisedauer	5 Stunden, 18 Minuten
Fahrzeit	5 Stunden, 18 Minuten
Entfernung (Luftlinie) zwischen allen Haltepunkten	146.4 Kilometer

Streckenabschnittdetails

Von	Nach	Methode	Entfernung	Fahrzeit
Hotel Restaurant Kreuz	Wolhusen	Schnellste	10.5 Kilometer	8 Minuten
Wolhusen	Willisau Stadt	Schnellste	10.2 Kilometer	10 Minuten
Willisau Stadt	Kalchtarenstrasse	Schnellste	2.0 Kilometer	3 Minuten
Kalchtarenstrasse	Vorberg1	Schnellste	0.5 Kilometer	1 Minute
Vorberg1	Mettenberg	Schnellste	410 Meter	Weniger als eine Minute.
Mettenberg	Farnernstrasse	Schnellste	2.3 Kilometer	3 Minuten
Farnernstrasse	Mörisegg	Schnellste	1.5 Kilometer	1 Minute
Mörisegg	Hergiswil bei Willisau	Schnellste	2.2 Kilometer	5 Minuten
Hergiswil bei Willisau	Chrüzstigen	Schnellste	3.3 Kilometer	7 Minuten
Chrüzstigen	Straße	Schnellste	2.7 Kilometer	4 Minuten
Straße	Flühlen	Schnellste	2.4 Kilometer	2 Minuten
Flühlen	Chalberweid / Chanzel	Schnellste	1.4 Kilometer	2 Minuten
Chalberweid / Chanzel	Hegen1	Schnellste	2.5 Kilometer	3 Minuten
Hegen1	Hegen	Schnellste	0.8 Kilometer	1 Minute
Hegen	Stegmatt	Schnellste	1.2 Kilometer	4 Minuten
Stegmatt	Eriswil	Schnellste	2.2 Kilometer	7 Minuten
Eriswil	Fritzenflue	Schnellste	3.0 Kilometer	7 Minuten
Fritzenflue	Hornbach	Schnellste	1.4 Kilometer	1 Minute
Hornbach	Wasen im Emmental	Schnellste	2.4 Kilometer	6 Minuten
Wasen im Emmental	Mättenberg / Flüewald	Schnellste	3.6 Kilometer	9 Minuten
Mättenberg / Flüewald	Waldeck und Häflige und Ober...	Schnellste	2.0 Kilometer	4 Minuten
Waldeck und Häflige und Ober...	Dürrenroth	Schnellste	2.4 Kilometer	7 Minuten
Dürrenroth	Häusermoos	Schnellste	5.2 Kilometer	5 Minuten
Häusermoos	Äbnit	Schnellste	1.2 Kilometer	1 Minute
Äbnit	Affoltern	Schnellste	1.1 Kilometer	1 Minute
Affoltern	Affoltern i.E.	Schnellste	140 Meter	Weniger als eine Minute.
Affoltern i.E.	Lueg	Schnellste	3.1 Kilometer	2 Minuten
Lueg	Straße und Rotenbaum	Schnellste	0.7 Kilometer	1 Minute
Straße und Rotenbaum	Vorderrinderbach	Schnellste	2.3 Kilometer	2 Minuten
Vorderrinderbach	Straße10	Schnellste	2.7 Kilometer	3 Minuten
Straße10	Widithub	Schnellste	0.9 Kilometer	2 Minuten
Widithub	Ober Binzberg	Schnellste	0.7 Kilometer	1 Minute
Ober Binzberg	Mannenberg	Schnellste	1.4 Kilometer	3 Minuten
Mannenberg	Tschamerii	Schnellste	5.0 Kilometer	7 Minuten
Tschamerii	Straße1	Schnellste	1.6 Kilometer	3 Minuten
Straße1	Breitenwaldstrasse 8	Schnellste	1.8 Kilometer	3 Minuten
Breitenwaldstrasse 8	Breitenwaldstrasse 26	Schnellste	1.5 Kilometer	1 Minute
Breitenwaldstrasse 26	Breitenwaldstrasse 1	Schnellste	0.9 Kilometer	Weniger als eine Minute.
Breitenwaldstrasse 1	Lauterbach	Schnellste	2.5 Kilometer	3 Minuten
Lauterbach	Lauterbachstrasse	Schnellste	1.4 Kilometer	3 Minuten
Lauterbachstrasse	Tröcheni	Schnellste	2.2 Kilometer	2 Minuten
Tröcheni	Biembach	Schnellste	3.7 Kilometer	4 Minuten

Entfernung je Land/Provinz

Bundesland/Provinz	Entfernung	Fahrzeit
Schweiz	199.4 Kilometer	5 Stunden, 18 Minuten