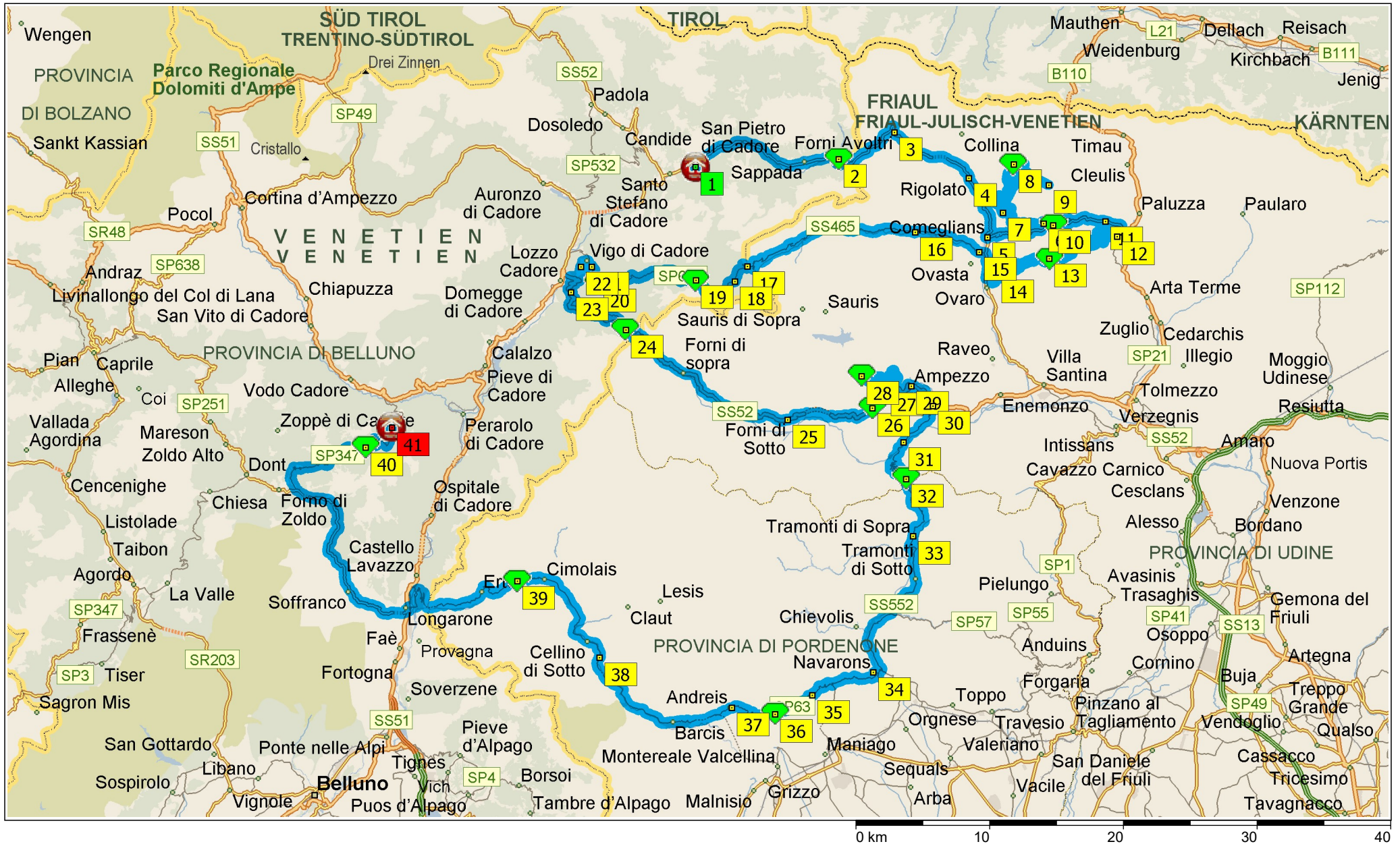


3. Tag Dolomiten

349.8 Kilometer; 6 Stunden, 26 Minuten





09:00	0.0 km	1 Abfahrt Albergo Vittoria /Santo Stefano di Cadore auf SP465 [Strada provinciale della Forcella Lavardet] (Nord) Teilstrecke 0.1 km
09:00	0.1 km	RECHTS abbiegen (Nord) auf örtliche Straße(n) Teilstrecke 30 m
09:00	0.1 km	LINKS halten (Nord) auf örtliche Straße(n) Teilstrecke 60 m
09:00	0.2 km	RECHTS abbiegen (Ost) auf SR355 [Strada regionale di Val Degano] Teilstrecke 12.9 km
09:16	13.1 km	2 Bei Sappada, Cima di, auf SR355 [Strada regionale di Val Degano] (Süd) bleiben Teilstrecke 7.2 km
09:25	20.3 km	3 Bei Forni Avoltri, auf SR355 [Via Sappada] (Süd) bleiben Teilstrecke 7.1 km
09:33	27.4 km	4 Bei Rigolato, auf SR355 [Via della Vittoria] (Süd) bleiben Teilstrecke 5.8 km
09:39	33.2 km	LINKS abbiegen (Ost) auf Via della Posta Teilstrecke 0.2 km
09:39	33.4 km	LINKS abbiegen (Nord) auf SS465 [Via Roma] Teilstrecke 70 m
09:39	33.5 km	5 Bei Comeglians, auf SS465 [Via Roma] (Nord) bleiben Teilstrecke 5.4 km
09:44	38.9 km	LINKS abbiegen (Nord) auf Via Santo Spirito Teilstrecke 0.5 km
09:46	39.4 km	LINKS abbiegen, um auf Via Santo Spirito zu bleiben> Teilstrecke 80 m
09:46	39.5 km	Weiter GERADEAUS, um auf Via Santo Spirito zu bleiben> Teilstrecke 10 m
09:46	39.5 km	6 Bei Ravascletto, auf Via Santo Spirito (Nordwest) bleiben Teilstrecke 40 m
09:46	39.5 km	Neuer Straßenname: Ab hier Via Roma Teilstrecke 40 m
09:47	39.6 km	Neuer Straßenname: Ab hier Piazza Divisione Julia Teilstrecke 30 m
09:47	39.6 km	LINKS abbiegen, um auf Piazza Divisione Julia zu bleiben> Teilstrecke 40 m
09:47	39.6 km	Neuer Straßenname: Ab hier Via Belvedere Teilstrecke 0.8 km
09:48	40.4 km	Weiter GERADEAUS auf örtliche Straße(n) Teilstrecke 0.3 km
09:50	40.8 km	RECHTS halten (West) auf örtliche Straße(n) Teilstrecke 0.1 km
09:50	40.9 km	LINKS halten (West) auf Via Tualis Teilstrecke 0.4 km



09:51	41.2 km	Neuer Straßenname: Ab hier Piazza G. Battista da Pozzo Teilstrecke 80 m
09:52	41.3 km	Neuer Straßenname: Ab hier örtliche Straße(n) Teilstrecke 3.0 km
09:55	44.3 km	7 Bei Tualis, auf örtliche Straße(n) (Nord) bleiben Teilstrecke 50 m
09:55	44.4 km	LINKS halten (Nordwest) auf örtliche Straße(n) Teilstrecke 80 m
09:55	44.5 km	RECHTS halten (Nord) auf örtliche Straße(n) Teilstrecke 10.4 km
10:03	54.9 km	8 Bei Vette, Panoramica delle / Monte Crostis, auf örtliche Straße(n) (Nord) bleiben Teilstrecke 2.6 km
10:05	57.5 km	RECHTS abbiegen (Ost) auf örtliche Straße(n) Teilstrecke 1.3 km
10:08	58.8 km	9 Bei Unnamed Road, 33020 Ravascletto, Udine, Italien, West zurück zu örtliche Straße(n) Teilstrecke 1.3 km
10:10	60.0 km	LINKS abbiegen (Südwest) auf örtliche Straße(n) Teilstrecke 13.1 km
10:22	73.1 km	LINKS halten (Süd) auf örtliche Straße(n) Teilstrecke 80 m
10:22	73.2 km	RECHTS halten (Süd) auf örtliche Straße(n) Teilstrecke 50 m
10:22	73.2 km	LINKS abbiegen (Ost) auf örtliche Straße(n) Teilstrecke 3.0 km
10:24	76.2 km	Neuer Straßenname: Ab hier Piazza G. Battista da Pozzo Teilstrecke 80 m
10:25	76.3 km	Neuer Straßenname: Ab hier Via Tualis Teilstrecke 0.4 km
10:26	76.7 km	Neuer Straßenname: Ab hier örtliche Straße(n) Teilstrecke 0.1 km
10:27	76.8 km	LINKS halten (Nordost) auf örtliche Straße(n) Teilstrecke 0.3 km
10:27	77.1 km	Weiter GERADEAUS auf Via Belvedere Teilstrecke 0.8 km
10:29	77.9 km	Neuer Straßenname: Ab hier Piazza Divisione Julia Teilstrecke 70 m
10:29	78.0 km	Neuer Straßenname: Ab hier Via Roma Teilstrecke 40 m
10:30	78.0 km	Neuer Straßenname: Ab hier SP86 [Via Roma] Teilstrecke 30 m
10:30	78.1 km	RECHTS halten (Süd) auf SP86 [Viale Edelweiss] Teilstrecke 0.7 km
10:31	78.8 km	RECHTS abbiegen (Süd) auf örtliche Straße(n) Teilstrecke 20 m
10:32	78.8 km	LINKS abbiegen (Ost) auf SS465 [Via Valcalda] Teilstrecke 50 m
10:32	78.8 km	10 Bei Valcalda, Sella, auf SS465 [Via Nazionale] (Ost) bleiben Teilstrecke 5.0 km



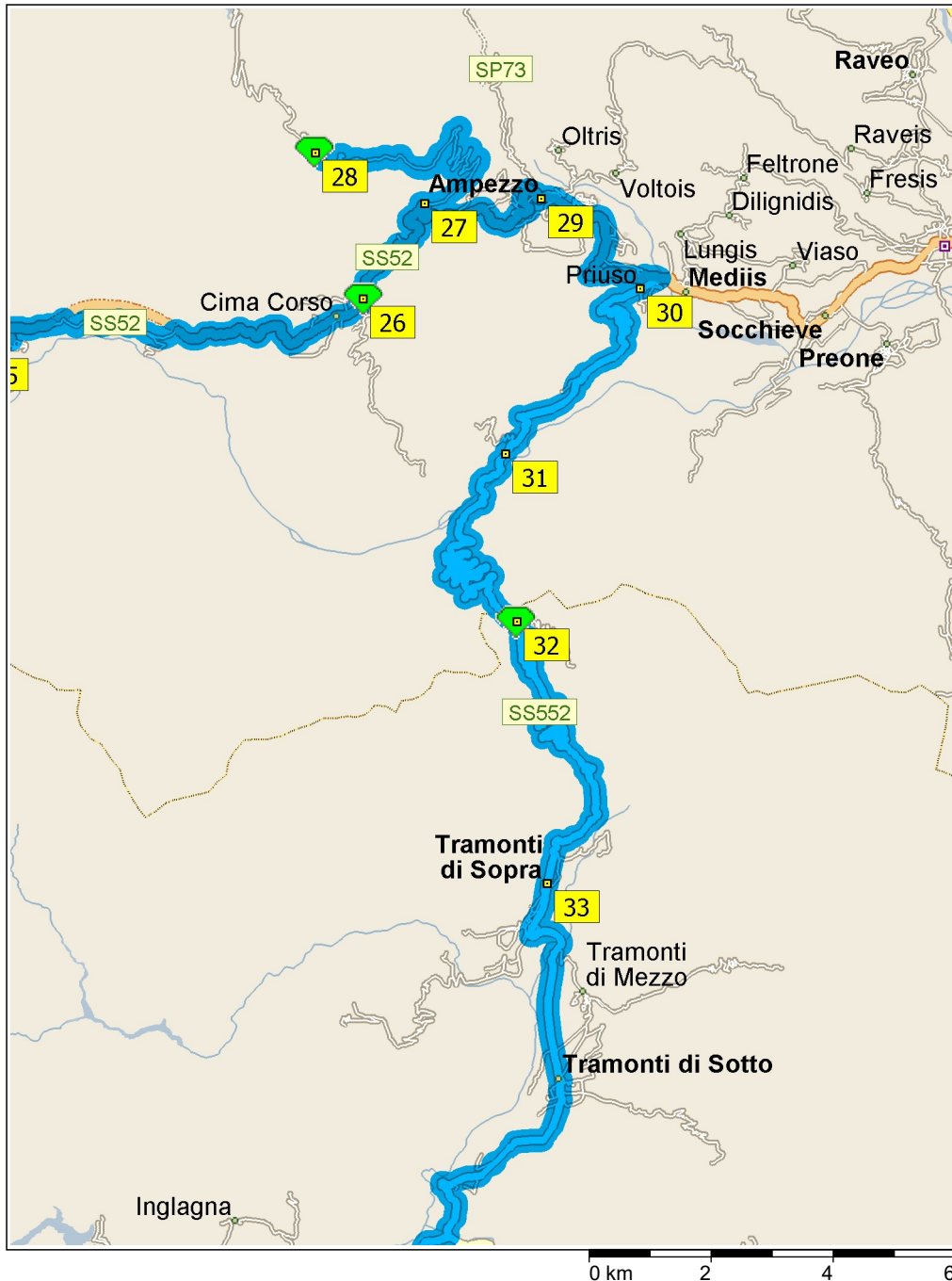
- 10:37 83.9 km **11** Bei Cercivento, auf SS465 [Via Gladègne] (Ost) bleiben Teilstrecke 2.2 km
- 10:38 86.1 km RECHTS halten (West) auf SP123 [Via Monte Sutrio] Teilstrecke 0.2 km
- 10:39 86.3 km **12** Bei Sutrio, auf SP123 [Via Monte Sutrio] (Nord) bleiben Teilstrecke 0.2 km
- 10:39 86.5 km LINKS halten (Nordwest) auf SP123 Teilstrecke 9.2 km
- 10:47 95.7 km Weiter GERADEAUS auf SP123 [Località Zoncolan] Teilstrecke 50 m
- 10:47 95.7 km LINKS halten (West) auf Località Zoncolan Teilstrecke 0.4 km
- 10:48 96.1 km LINKS halten (Südwest) auf örtliche Straße(n) Teilstrecke 3.1 km
- 11:02 99.2 km Neuer Straßennamen: Ab hier Sella Monte Zoncolan Teilstrecke 0.2 km
- 11:03 99.4 km **13** Bei Monte Zoncolan, Sella, auf Sella Monte Zoncolan (Süd) bleiben Teilstrecke 0.3 km
- 11:05 99.6 km Neuer Straßennamen: Ab hier örtliche Straße(n) Teilstrecke 5.6 km
- 11:10 105.3 km LINKS abbiegen (Süd) auf örtliche Straße(n) Teilstrecke 0.5 km
- 11:10 105.7 km Neuer Straßennamen: Ab hier Via Zoncolan di Liaris Teilstrecke 2.0 km
- 11:12 107.7 km LINKS halten (Süd) auf Piazza Pantò di Liaris [Via Liaris] Teilstrecke 30 m
- 11:13 107.7 km Neuer Straßennamen: Ab hier Via Liaris Teilstrecke 80 m
- 11:14 107.8 km **14** Bei Liaris, auf Via Liaris (Südwest) bleiben Teilstrecke 0.8 km
- 11:15 108.6 km RECHTS abbiegen (Nordwest) auf Via Vidrina di Chialina Teilstrecke 0.3 km
- 11:16 109.0 km RECHTS abbiegen (Nord) auf Via Vitrina di Chialina Teilstrecke 0.3 km
- 11:17 109.2 km LINKS abbiegen (Südwest) auf Via Farias di Chialina Teilstrecke 0.2 km
- 11:18 109.4 km RECHTS abbiegen (Nord) auf SR355 [Via Camia Libera] Teilstrecke 2.0 km
- 11:21 111.4 km LINKS abbiegen (West) auf SS465 [Via Patuscera di Entrampo] Teilstrecke 0.5 km
- 11:22 111.9 km **15** Bei Entrampo, auf SS465 [Via Patuscera di Entrampo] (West) bleiben Teilstrecke 2.1 km



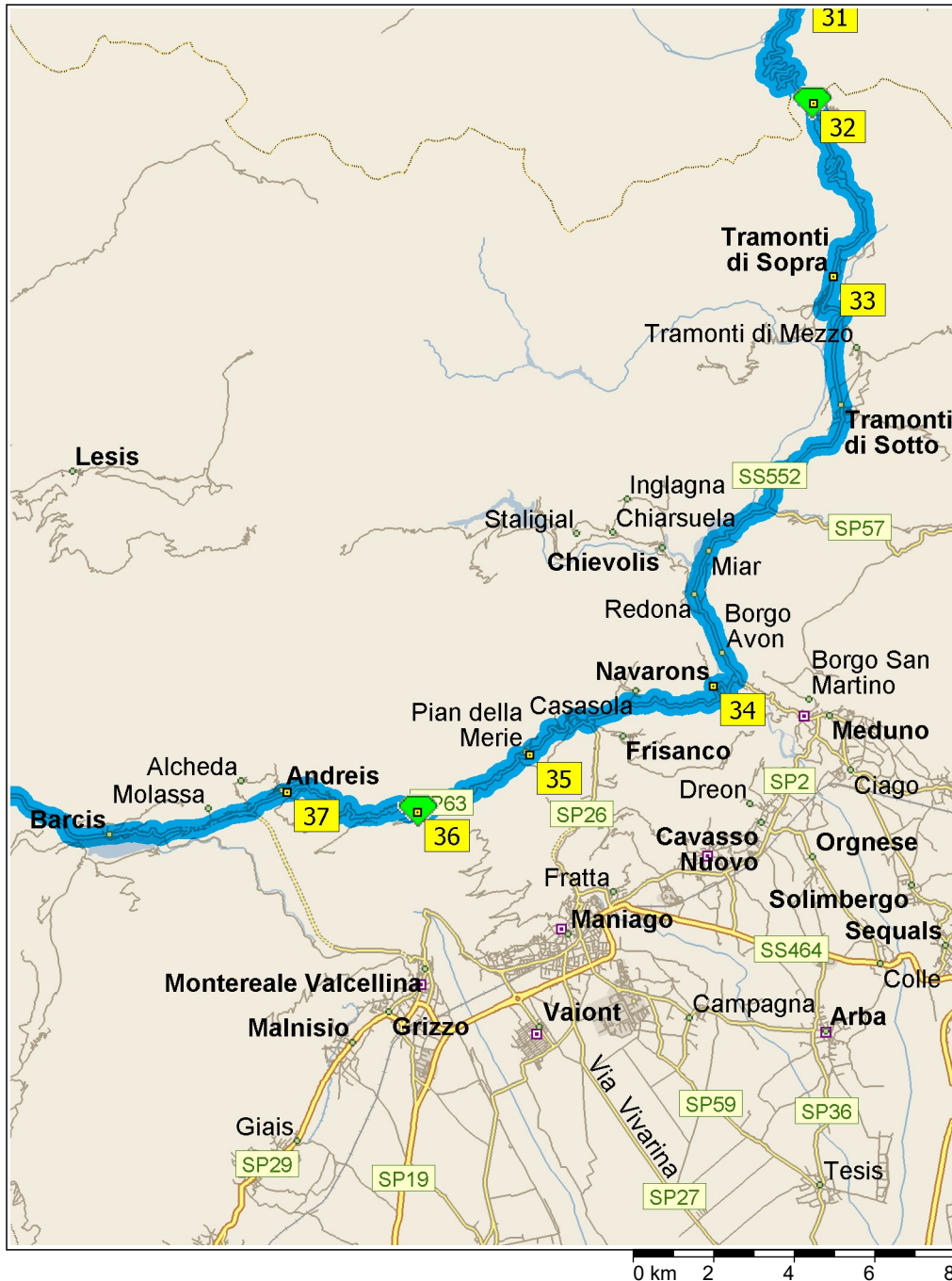
11:24	114.0 km	Weiter GERADEAUS auf SS465 [Frazione Croce] Teilstrecke 0.8 km
11:25	114.8 km	LINKS halten (West) auf SS465 [Frazione Avausa] Teilstrecke 1.3 km
11:27	116.2 km	Weiter GERADEAUS auf SS465 [Frazione Prato] Teilstrecke 0.6 km
11:28	116.7 km	Weiter GERADEAUS auf SS465 [Frazione Pieria] Teilstrecke 0.6 km
11:29	117.3 km	16 Bei Pieria, auf SS465 [Frazione Pieria] (West) bleiben Teilstrecke 0.3 km
11:29	117.5 km	RECHTS halten (Nordwest) auf SS465 Teilstrecke 0.6 km
11:30	118.1 km	RECHTS halten (West) auf SS465 [Frazione Osais] Teilstrecke 0.4 km
11:31	118.5 km	Weiter GERADEAUS auf SS465 [Frazione Pesariis] Teilstrecke 1.2 km
11:32	119.7 km	RECHTS halten (West) auf SS465 Teilstrecke 14.1 km
11:48	133.8 km	Neuer Straßenname: Ab hier SP465 [Strada provinciale della Forcella Lavardet] Teilstrecke 0.2 km
11:49	134.0 km	17 Bei Strada Provinciale della Forcella Lavardet, auf SP465 [Strada provinciale della Forcella Lavardet] (West) bleiben Teilstrecke 0.4 km
11:49	134.4 km	LINKS abbiegen (West) auf SP619 [Strada provinciale di Vigo di Cadore] Teilstrecke 2.2 km
11:52	136.6 km	18 Bei Sella di Razzo, auf SP619 [Strada provinciale di Vigo di Cadore] (West) bleiben Teilstrecke 4.5 km
11:55	141.0 km	19 Bei Ciampigotto, Sella, auf SP619 [Strada provinciale di Vigo di Cadore] (West) bleiben Teilstrecke 11.4 km
12:04	152.4 km	20 Bei Chalet al Fogher, auf SP619 [Strada provinciale di Vigo di Cadore] (West) bleiben Teilstrecke 0.9 km
12:05	153.3 km	LINKS halten (West) auf SP619 [Via Tomaso da Rin] Teilstrecke 0.7 km
12:07	154.1 km	RECHTS halten (Nord) auf SP619 [Borgo Villanuova] Teilstrecke 0.1 km
12:08	154.2 km	21 Bei Laggio di Cadore, auf SP619 [Borgo Villanuova] (Nordwest) bleiben Teilstrecke 0.2 km
12:08	154.4 km	LINKS halten (West) auf örtliche Straße(n) Teilstrecke 50 m



12:09	154.4 km	RECHTS halten (Nordwest) auf Via IV Novembre Teilstrecke 0.7 km
12:11	155.1 km	LINKS abbiegen (Süd) auf Piazza Santa Orsola Teilstrecke 60 m
12:11	155.2 km	LINKS abbiegen (Ost) auf Piazza Santa Orsola [Via Cardinale Piazza] Teilstrecke 20 m
12:11	155.2 km	Neuer Straßenname: Ab hier Via Cardinale Piazza Teilstrecke 0.3 km
12:12	155.5 km	Neuer Straßenname: Ab hier örtliche Straße(n) Teilstrecke 70 m
12:13	155.6 km	22 Bei Straße, auf örtliche Straße(n) (Süd) bleiben Teilstrecke 1.3 km
12:14	156.8 km	LINKS abbiegen (Ost) auf Via Piave Teilstrecke 0.3 km
12:15	157.1 km	LINKS abbiegen (Ost) auf SS52 [Strada statale Carnica] Teilstrecke 2.8 km
12:19	159.9 km	23 Bei Lorenzago di Cadore, auf SS52 [Strada statale Carnica] (Ost) bleiben Teilstrecke 8.2 km
12:27	168.1 km	24 Bei Mauria, Passo d., auf SS52 [Passo Mauria] (Südost) bleiben Teilstrecke 18.0 km
12:44	186.1 km	RECHTS abbiegen (Südwest) auf Via Baselia Teilstrecke 80 m
12:45	186.2 km	25 Bei Forni di Sotto, Ost zurück zu Via Baselia Teilstrecke 80 m
12:45	186.3 km	RECHTS halten (Ost) auf SS52 [Via Tredolo] Teilstrecke 1.5 km
12:47	187.7 km	RECHTS halten (Ost) auf SS52 [Località Colareit] Teilstrecke 1.8 km
12:48	189.6 km	Weiter GERADEAUS auf SS52 Teilstrecke 4.3 km
12:51	193.9 km	26 Bei Corso, Sella, auf SS52 (Nord) bleiben Teilstrecke 2.1 km
12:53	196.0 km	LINKS halten (Nord) auf örtliche Straße(n) Teilstrecke 0.2 km
12:53	196.2 km	27 Bei Straße, auf örtliche Straße(n) (Ost) bleiben Teilstrecke 5.5 km
12:58	201.7 km	Neuer Straßenname: Ab hier Strada del Monte Pura Teilstrecke 1.9 km
13:00	203.6 km	Neuer Straßenname: Ab hier örtliche Straße(n) Teilstrecke 0.5 km
13:01	204.0 km	28 Bei Pura, Passo, Ost zurück zu örtliche Straße(n) Teilstrecke 0.5 km
13:01	204.5 km	Neuer Straßenname: Ab hier Strada del Monte Pura Teilstrecke 1.9 km



13:03	206.4 km	Neuer Straßenname: Ab hier örtliche Straße(n) Teilstrecke 5.7 km
13:08	212.1 km	LINKS abbiegen (Nordost) auf SS52 [Strada esterna Corso] Teilstrecke 3.1 km
13:12	215.2 km	29 Bei Ampezzo, auf SS52 [Via Nazionale] (Ost) bleiben Teilstrecke 3.6 km
13:15	218.8 km	RECHTS abbiegen (Südwest) auf SS552 [Via Costa Azzurra] Teilstrecke 60 m
13:16	218.9 km	RECHTS halten (West) auf SS552 [Via Guglielmo Marconi] Teilstrecke 0.3 km
13:16	219.2 km	30 Bei Priuso, auf SS552 [Via Guglielmo Marconi] (West) bleiben Teilstrecke 50 m
13:16	219.2 km	Weiter GERADEAUS auf SS552 [Via Tramonti] Teilstrecke 3.4 km
13:20	222.6 km	LINKS halten (Süd) auf SS552 [Località Cavallaria] Teilstrecke 1.1 km
13:20	223.7 km	Weiter GERADEAUS auf SS552 Teilstrecke 1.0 km
13:21	224.7 km	LINKS halten (Süd) auf SS552 [Località Caprizi] Teilstrecke 0.1 km
13:21	224.9 km	31 Bei Località Caprizi, auf SS552 [Località Caprizi] (Südwest) bleiben Teilstrecke 8.6 km
13:28	233.5 km	32 Bei Monte Rest, Forcella di, auf SS552 (Ost) bleiben Teilstrecke 10.1 km
13:36	243.6 km	33 Bei Tramonti di Sopra, auf SS552 [Via Monte Rest] (Süd) bleiben Teilstrecke 0.9 km
13:37	244.5 km	Weiter GERADEAUS auf SS552 [Via Tramonti di Sotto] Teilstrecke 0.7 km
13:38	245.2 km	Weiter GERADEAUS auf SS552 Teilstrecke 1.8 km
13:40	247.0 km	LINKS halten (Süd) auf SS552 [Località Roia] Teilstrecke 0.4 km
13:40	247.5 km	Weiter GERADEAUS auf SS552 [Via Roma] Teilstrecke 0.2 km
13:40	247.7 km	Weiter GERADEAUS auf SS552 [Piazza Santa Croce] Teilstrecke 10 m
13:40	247.7 km	Weiter GERADEAUS auf SS552 [Via Camillo Benso conte di Cavour] Teilstrecke 90 m
13:41	247.8 km	Weiter GERADEAUS auf SS552 [Piazza C. Cantù] Teilstrecke 50 m
13:41	247.8 km	RECHTS halten (Süd) auf SS552 [Piazza Canty] Teilstrecke 30 m



- | | | |
|-------|----------|--|
| 13:41 | 247.8 km | Weiter GERADEAUS auf SS552 [Via Meduno] Teilstrecke 1.6 km |
| 13:43 | 249.5 km | Weiter GERADEAUS auf SS552 Teilstrecke 7.5 km |
| 13:49 | 257.0 km | RECHTS abbiegen (Südwest) auf SP63 [Strada provinciale di Pala Barzana] Teilstrecke 0.2 km |
| 13:50 | 257.2 km | RECHTS abbiegen (West) auf SP63 [Via delle Scuole] Teilstrecke 1.3 km |
| 13:51 | 258.5 km | LINKS halten (Süd) auf SP63 [Piazza San Pellegrino] Teilstrecke 30 m |
| 13:51 | 258.5 km | LINKS halten (Süd) auf SP63 [Via Giuseppe Garibaldi] Teilstrecke 0.1 km |
| 13:52 | 258.7 km | 34 Bei Navarons, auf SP63 [Via Frisanco] (Süd) bleiben Teilstrecke 3.0 km |
| 13:54 | 261.6 km | RECHTS halten (Nordwest) auf SP63 [Strada provinciale di Pala Barzana] Teilstrecke 2.2 km |
| 13:56 | 263.8 km | RECHTS halten (West) auf SP63 [Via Maniago] Teilstrecke 0.1 km |
| 13:57 | 263.9 km | LINKS abbiegen (West) auf SP63 [Strada provinciale di Pala Barzana] Teilstrecke 1.7 km |
| 13:58 | 265.6 km | 35 Bei Pian della Merie, auf SP63 [Strada provinciale di Pala Barzana] (West) bleiben Teilstrecke 5.8 km |
| 14:03 | 271.4 km | 36 Bei Pala Barzana, Forcella di, auf SP63 [Strada provinciale di Pala Barzana] (West) bleiben Teilstrecke 3.8 km |
| 14:06 | 275.1 km | RECHTS abbiegen (West) auf SP63 [Via Bosplans] Teilstrecke 0.3 km |
| 14:06 | 275.4 km | RECHTS abbiegen (Ost) auf SP63 [Strada provinciale di Pala Barzana] Teilstrecke 1.3 km |
| 14:07 | 276.7 km | RECHTS halten (West) auf SP20 [Strada provinciale di Andreis] Teilstrecke 0.4 km |
| 14:08 | 277.2 km | 37 Bei Andreis, auf SP20 [Strada provinciale di Andreis] (West) bleiben Teilstrecke 0.9 km |
| 14:09 | 278.1 km | RECHTS halten (West) auf Auffahrt Teilstrecke 0.3 km |
| 14:09 | 278.4 km | RECHTS halten (West) auf SR251 Teilstrecke 3.3 km |
| 14:13 | 281.7 km | Weiter GERADEAUS auf SR251 [Via Vittorio Veneto] Teilstrecke 0.1 km |



14:14	281.8 km	Weiter GERADEAUS auf SR251 [Piazzale Vittoria] Teilstrecke 40 m
14:14	281.9 km	Weiter GERADEAUS auf SR251 [Via Vittorio Veneto] Teilstrecke 0.2 km
14:14	282.0 km	Weiter GERADEAUS auf SR251 [Piazza Vittorio Emanuele II] Teilstrecke 10 m
14:14	282.0 km	Weiter GERADEAUS auf SR251 [Piazzetta Cesare Battisti] Teilstrecke 40 m
14:14	282.1 km	Weiter GERADEAUS auf SR251 [Via Roma] Teilstrecke 80 m
14:14	282.2 km	Weiter GERADEAUS auf SR251 [Piazzetta Umberto I] Teilstrecke 0.3 km
14:15	282.4 km	Weiter GERADEAUS auf SR251 [Via Dante Alighieri] Teilstrecke 0.3 km
14:15	282.7 km	Weiter GERADEAUS auf SR251 [Località Fontane] Teilstrecke 0.1 km
14:15	282.9 km	Weiter GERADEAUS auf SR251 Teilstrecke 2.5 km
14:17	285.3 km	Weiter GERADEAUS auf SR251 [Località Arcola] Teilstrecke 0.5 km
14:18	285.8 km	Weiter GERADEAUS auf SR251 Teilstrecke 4.9 km
14:22	290.7 km	38 Bei Contron, auf SR251 (Nordost) bleiben Teilstrecke 8.3 km
14:32	299.0 km	Weiter GERADEAUS auf SR251 [Via Roma] Teilstrecke 0.6 km
14:32	299.6 km	RECHTS halten (West) auf SR251 Teilstrecke 2.3 km
14:34	301.9 km	39 Bei Sant' Osvaldo, Passo, auf SR251 [Passo San Osvaldo] (West) bleiben Teilstrecke 0.3 km
14:34	302.2 km	Weiter GERADEAUS auf SR251 Teilstrecke 8.6 km
14:44	310.8 km	Neuer Straßenname: Ab hier SP251 [Galleria Sant'Antonio] Teilstrecke 2.0 km
14:47	312.8 km	Weiter GERADEAUS auf SP251 [Strada provinciale della Val di Zoldo e Val Cellina] Teilstrecke 0.6 km
14:48	313.5 km	RECHTS halten (Nord) auf SP251 [Località In Colle] Teilstrecke 1.4 km
14:49	314.8 km	LINKS halten (Südwest) auf SP251 [Strada provinciale della Val di Zoldo e Val Cellina] Teilstrecke 80 m
14:49	314.9 km	Weiter GERADEAUS auf SP251 [Via Gilberto Olivier] Teilstrecke 60 m



14:49	315.0 km	Weiter GERADEAUS auf SP251 [Strada provinciale della Val di Zoldo e Val Cellina] Teilstrecke 1.3 km
14:51	316.3 km	RECHTS abbiegen, um auf SP251 [Strada provinciale della Val di Zoldo e Val Cellina] zu bleiben> Teilstrecke 0.4 km
14:51	316.7 km	Weiter RECHTS, um auf SP251 [Strada provinciale della Val di Zoldo e Val Cellina] zu bleiben> Teilstrecke 0.5 km
14:52	317.2 km	RECHTS halten (West) auf örtliche Straße(n) Teilstrecke 30 m
14:53	317.2 km	RECHTS halten (Nordwest) auf SS51 [Strada statale di Alemagna] Teilstrecke 90 m
14:53	317.3 km	RECHTS halten (West) auf SP251 [Via Roma] Teilstrecke 2.6 km
14:56	320.0 km	Im Kreisverkehr die Ausfahrt DRITTE in Richtung SP251 [Strada provinciale della Val di Zoldo e Val Cellina] Teilstrecke 14.0 km
15:10	334.0 km	RECHTS abbiegen (Nord) auf SP347 [Località Ciamber] Teilstrecke 1.1 km
15:12	335.1 km	Weiter GERADEAUS auf SP347 [Strada provinciale del Passo Cereda e Passo Duran] Teilstrecke 0.7 km
15:13	335.8 km	LINKS halten (Nord) auf SP347 [Località Villanova] Teilstrecke 0.3 km
15:13	336.1 km	Weiter GERADEAUS auf SP347 [Strada provinciale del Passo Cereda e Passo Duran] Teilstrecke 4.2 km
15:17	340.3 km	LINKS halten (West) auf SP347 [Località Cornigian] Teilstrecke 3.9 km
15:20	344.2 km	LINKS halten (Ost) auf SP347 [Passo Cibiana] Teilstrecke 90 m
15:20	344.3 km	40 Bei VEN_Cibiana, Passo, auf SP347 [Passo Cibiana] (Ost) bleiben Teilstrecke 0.1 km
15:20	344.4 km	LINKS halten (Ost) auf SP347 [Strada provinciale del Passo Cereda e Passo Duran] Teilstrecke 5.1 km
15:25	349.5 km	Weiter GERADEAUS auf SP347 [Località Strassei] Teilstrecke 0.2 km
15:25	349.7 km	LINKS halten (Nord) auf SP347 [Località Pianezze] Teilstrecke 90 m
15:26	349.8 km	41 Ankunft Albergo Ristorante Remauro/Cibiana Di Cadore

Reiseübersicht

Gesamte Reisekosten	CHF 26.86
Entfernung	349.8 Kilometer
Reisedauer	6 Stunden, 26 Minuten
Fahrzeit	6 Stunden, 26 Minuten
Entfernung (Luftlinie) zwischen allen Haltepunkten	198.3 Kilometer

Streckenabschnittdetails

Von	Nach	Methode	Entfernung	Fahrzeit
Albergo Vittoria /Santo Stefano d...	Sappada, Cima di	Schnellste	13.1 Kilometer	16 Minuten
Sappada, Cima di	Forni Avoltri	Schnellste	7.2 Kilometer	9 Minuten
Forni Avoltri	Rigolato	Schnellste	7.1 Kilometer	8 Minuten
Rigolato	Comeglians	Schnellste	6.0 Kilometer	5 Minuten
Comeglians	Ravaschetto	Schnellste	6.0 Kilometer	6 Minuten
Ravaschetto	Tualis	Schnellste	4.8 Kilometer	8 Minuten
Tualis	Vette, Panoramica delle / Monte ...	Schnellste	10.6 Kilometer	8 Minuten
Vette, Panoramica delle / Monte ...	Unnamed Road, 33020 Ravascl...	Schnellste	3.9 Kilometer	4 Minuten
Unnamed Road, 33020 Ravascl...	Valcalda, Sella	Schnellste	20.1 Kilometer	24 Minuten
Valcalda, Sella	Cercivento	Schnellste	5.0 Kilometer	4 Minuten
Cercivento	Sutrio	Schnellste	2.4 Kilometer	2 Minuten
Sutrio	Monte Zoncolan, Sella	Schnellste	13.1 Kilometer	24 Minuten
Monte Zoncolan, Sella	Liariis	Schnellste	8.4 Kilometer	10 Minuten
Liariis	Entrampo	Schnellste	4.0 Kilometer	8 Minuten
Entrampo	Pieria	Schnellste	5.4 Kilometer	6 Minuten
Pieria	Strada Provinciale della Forcella ...	Schnellste	16.7 Kilometer	20 Minuten
Strada Provinciale della Forcella ...	Sella di Razzo	Schnellste	2.6 Kilometer	2 Minuten
Sella di Razzo	Ciampigotto, Sella	Schnellste	4.5 Kilometer	3 Minuten
Ciampigotto, Sella	Chalet al Fogher	Schnellste	11.4 Kilometer	8 Minuten
Chalet al Fogher	Laggio di Cadore	Schnellste	1.7 Kilometer	3 Minuten
Laggio di Cadore	Straße	Schnellste	1.4 Kilometer	5 Minuten
Straße	Lorenzago di Cadore	Schnellste	4.3 Kilometer	5 Minuten
Lorenzago di Cadore	Mauria, Passo d.	Schnellste	8.2 Kilometer	7 Minuten
Mauria, Passo d.	Forni di Sotto	Schnellste	18.1 Kilometer	17 Minuten
Forni di Sotto	Corso, Sella	Schnellste	7.7 Kilometer	6 Minuten
Corso, Sella	Straße	Schnellste	2.3 Kilometer	2 Minuten
Straße	Pura, Passo	Schnellste	7.9 Kilometer	7 Minuten
Pura, Passo	Ampezzo	Schnellste	11.2 Kilometer	10 Minuten
Ampezzo	Priuso	Schnellste	3.9 Kilometer	4 Minuten
Priuso	Località Caprizi	Schnellste	5.7 Kilometer	4 Minuten
Località Caprizi	Monte Rest, Forcella di	Schnellste	8.6 Kilometer	6 Minuten
Monte Rest, Forcella di	Tramonti di Sopra	Schnellste	10.1 Kilometer	7 Minuten
Tramonti di Sopra	Navarons	Schnellste	15.1 Kilometer	15 Minuten
Navarons	Pian della Merie	Schnellste	6.9 Kilometer	6 Minuten
Pian della Merie	Pala Barzana, Forcella di	Schnellste	5.8 Kilometer	4 Minuten
Pala Barzana, Forcella di	Andreis	Schnellste	5.8 Kilometer	5 Minuten
Andreis	Contron	Schnellste	13.5 Kilometer	14 Minuten
Contron	Sant' Osvaldo, Passo	Schnellste	11.2 Kilometer	11 Minuten
Sant' Osvaldo, Passo	VEN_Cibiana, Passo	Schnellste	42.4 Kilometer	45 Minuten
VEN Cibiana, Passo	Albergo Ristorante Remauro/Cib...	Schnellste	5.5 Kilometer	5 Minuten

Entfernung je Land/Provinz

Bundesland/Provinz	Entfernung	Fahrzeit
Italien	347.3 Kilometer	6 Stunden, 21 Minuten