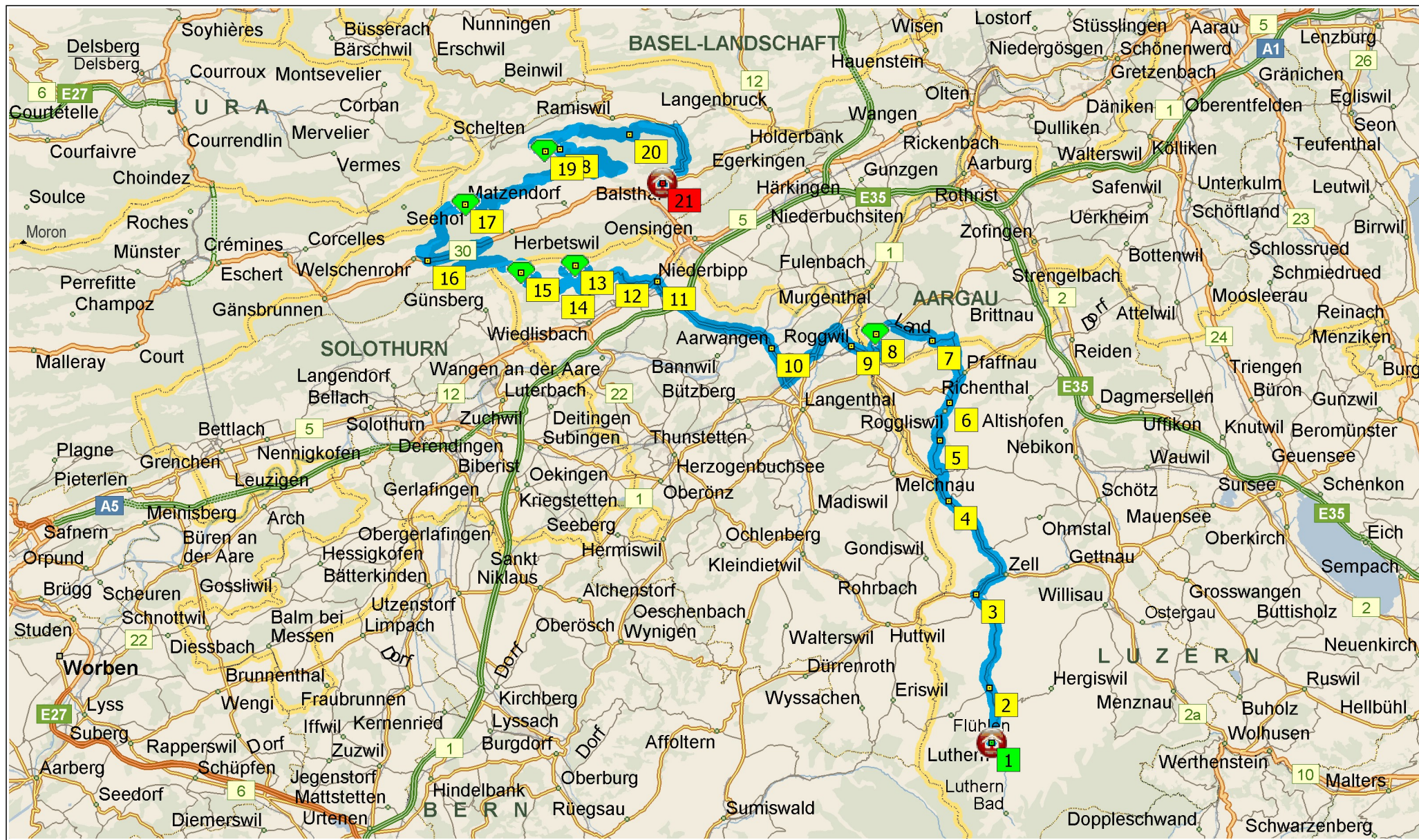
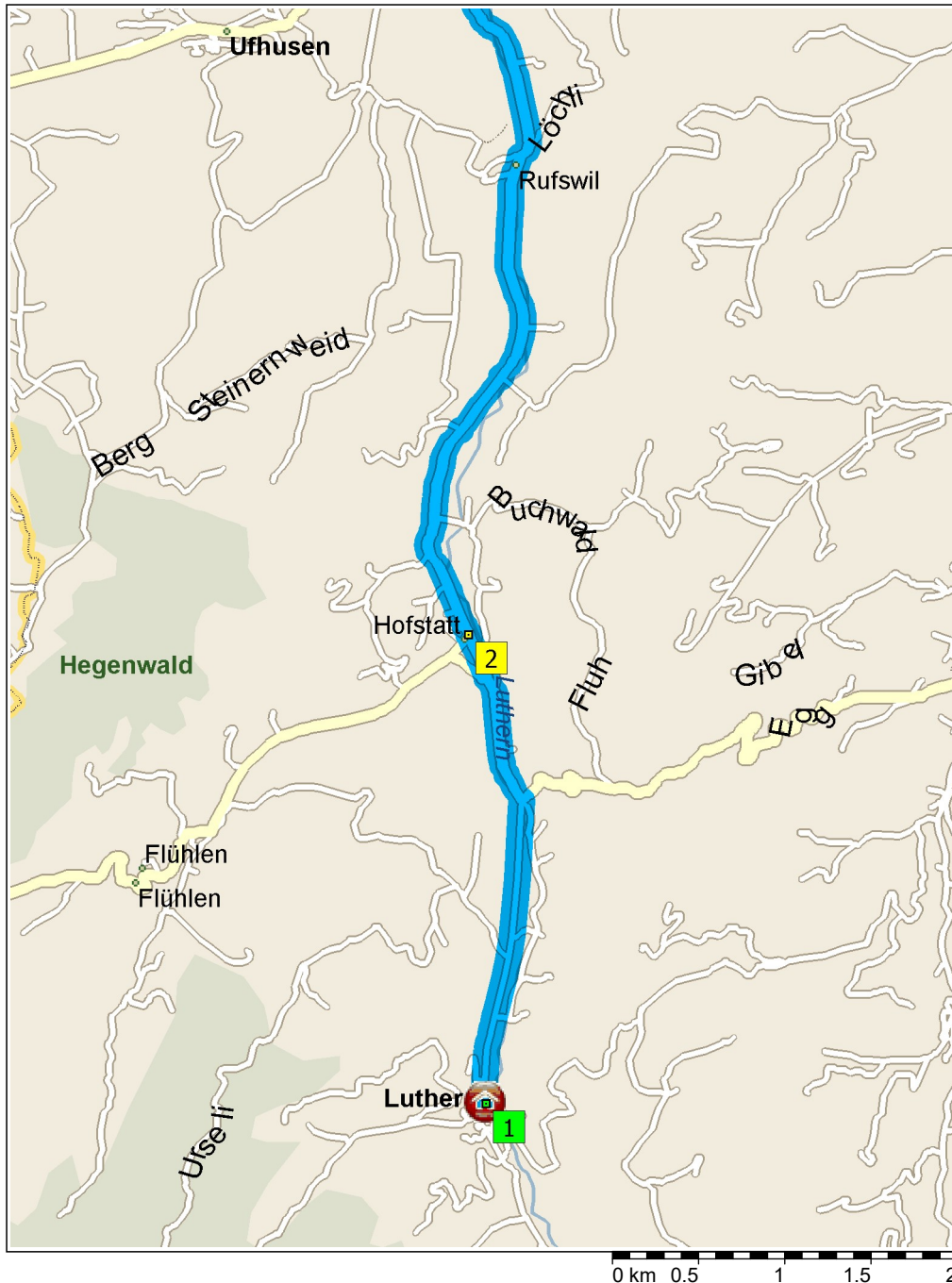


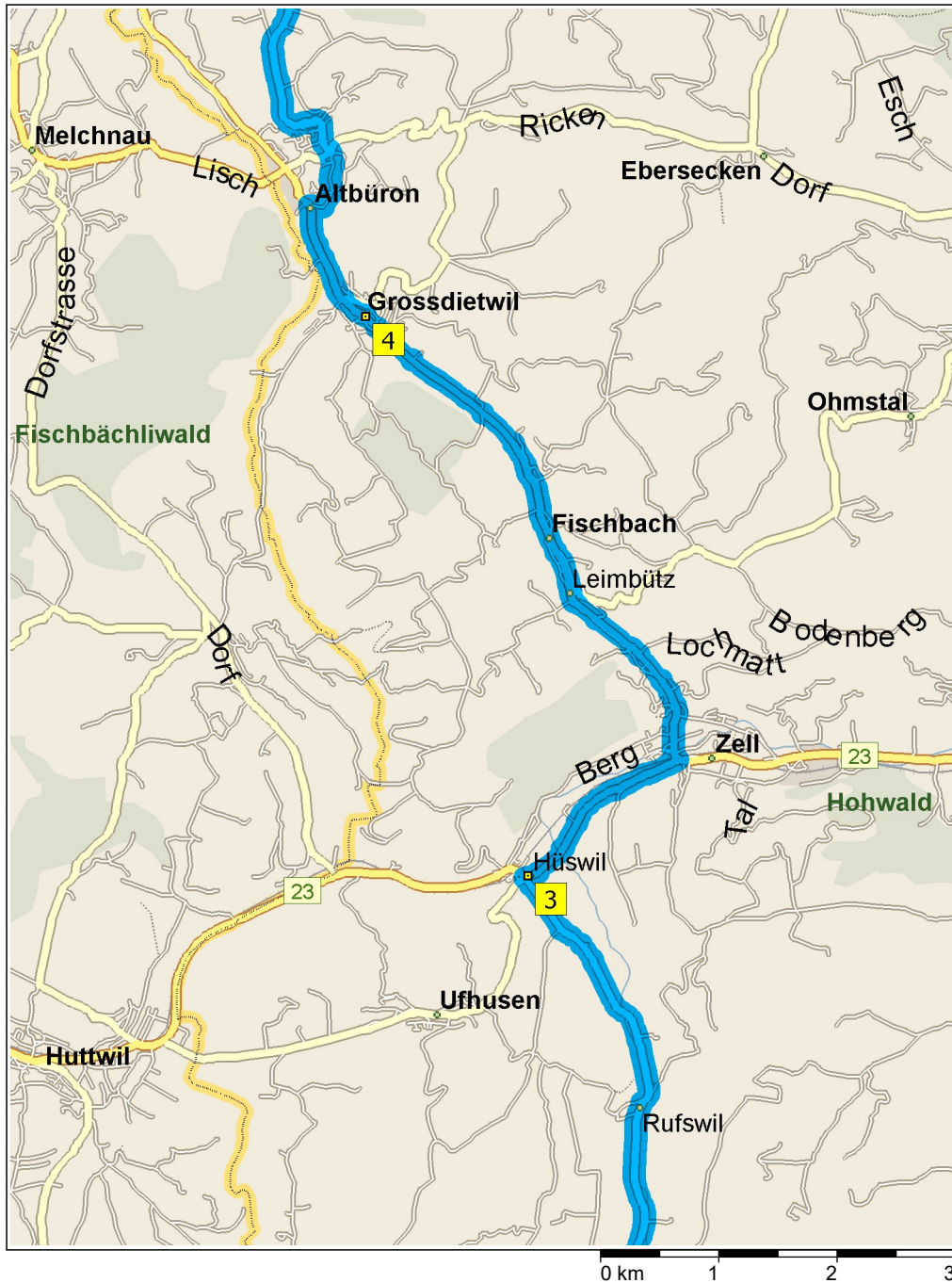
### 3. Tag Luthern LU - Balsthal SO

109.8 Kilometer; 2 Stunden, 37 Minuten

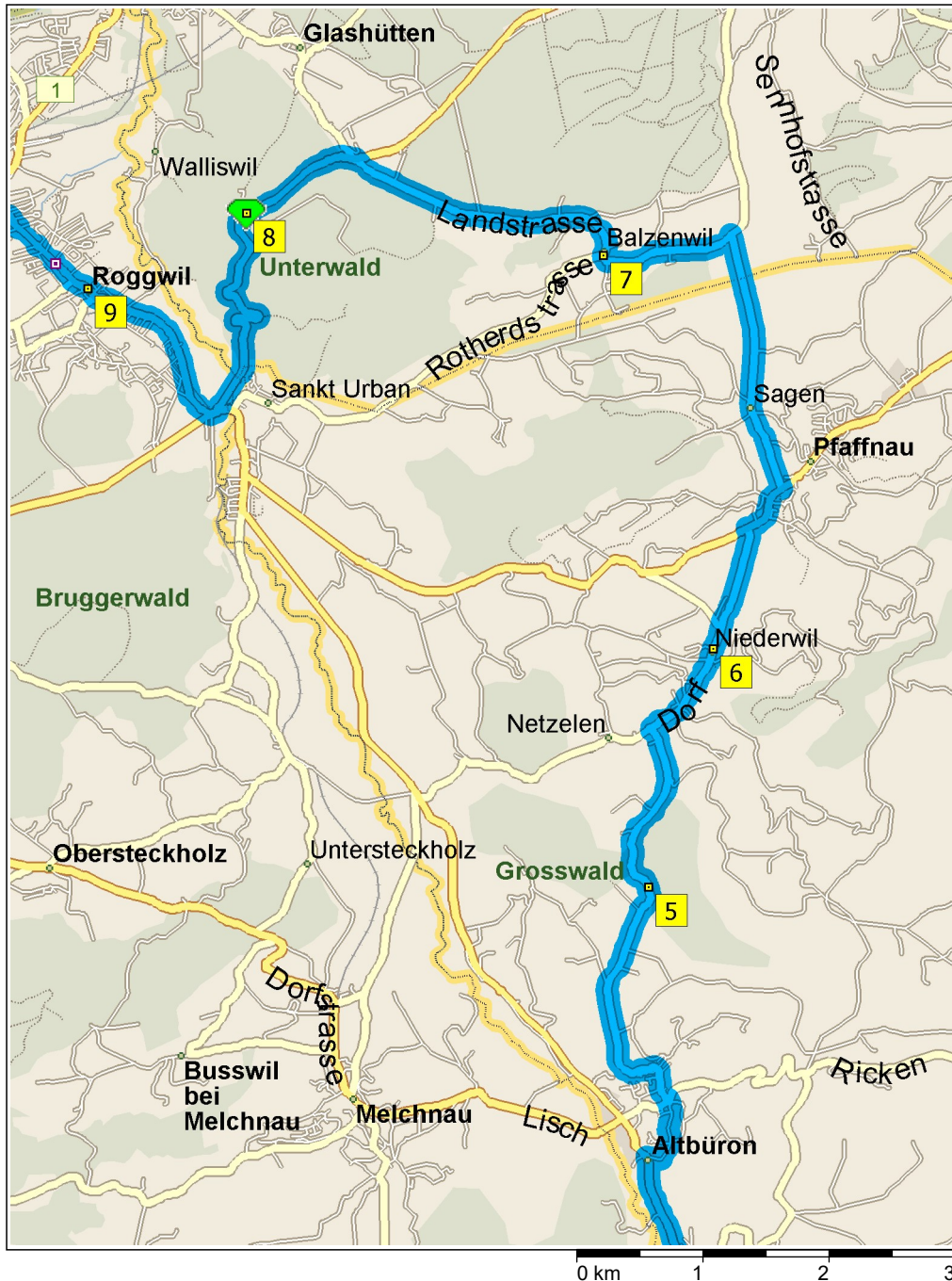




09:00	0.0 km	<b>1</b> Abfahrt Gasthof Krone/ Luthern auf Dorf [Friedau] (Nord) Teilstrecke 0.1 km
09:00	0.1 km	Weiter GERADEAUS auf Dorf [Kantonsstrasse] Teilstrecke 40 m
09:00	0.1 km	Neuer Straßennamen: Ab hier Bärgrosli [Dorf] Teilstrecke 0.2 km
09:01	0.4 km	Neuer Straßennamen: Ab hier Dorf [Kantonsstrasse] Teilstrecke 90 m
09:01	0.5 km	Neuer Straßennamen: Ab hier Kantonsstrasse Teilstrecke 80 m
09:02	0.5 km	Neuer Straßennamen: Ab hier Hinter Wieden [Inner Sagen] Teilstrecke 0.4 km
09:03	0.9 km	Neuer Straßennamen: Ab hier Kantonsstrasse [Unter Wieden] Teilstrecke 0.1 km
09:03	1.0 km	Weiter GERADEAUS auf Kantonsstrasse [Ober Härlihaus] Teilstrecke 0.8 km
09:04	1.8 km	LINKS halten (Nord) auf Kantonsstrasse Teilstrecke 0.2 km
09:04	2.0 km	Neuer Straßennamen: Ab hier Grünenboden [Hinter-Grünenboden] Teilstrecke 0.2 km
09:05	2.2 km	Neuer Straßennamen: Ab hier Kantonsstrasse Teilstrecke 0.4 km
09:06	2.6 km	Neuer Straßennamen: Ab hier Hofstatt [Kantonsstrasse] Teilstrecke 0.3 km
09:07	2.9 km	<b>2</b> Bei Hofstatt, auf Hofstatt [Kantonsstrasse] (Nord) bleiben Teilstrecke 0.2 km
09:07	3.0 km	Weiter GERADEAUS auf Bachmatt-Hofstatt [Hofstatt] Teilstrecke 0.1 km
09:08	3.1 km	Neuer Straßennamen: Ab hier Kantonsstrasse [Rüediswil] Teilstrecke 0.3 km
09:08	3.4 km	RECHTS halten (Nord) auf Kantonsstrasse Teilstrecke 0.2 km
09:09	3.6 km	Neuer Straßennamen: Ab hier Gyrstock Teilstrecke 0.6 km
09:10	4.2 km	Neuer Straßennamen: Ab hier örtliche Straße(n) Teilstrecke 0.4 km
09:10	4.6 km	Weiter GERADEAUS auf Schachen [Schachen Pintte] Teilstrecke 0.3 km
09:11	4.9 km	Weiter GERADEAUS auf örtliche Straße(n) Teilstrecke 0.2 km
09:12	5.1 km	Neuer Straßennamen: Ab hier Eggstalden [Untereggstalden] Teilstrecke 0.6 km
09:13	5.8 km	Neuer Straßennamen: Ab hier Rufswil Teilstrecke 0.2 km

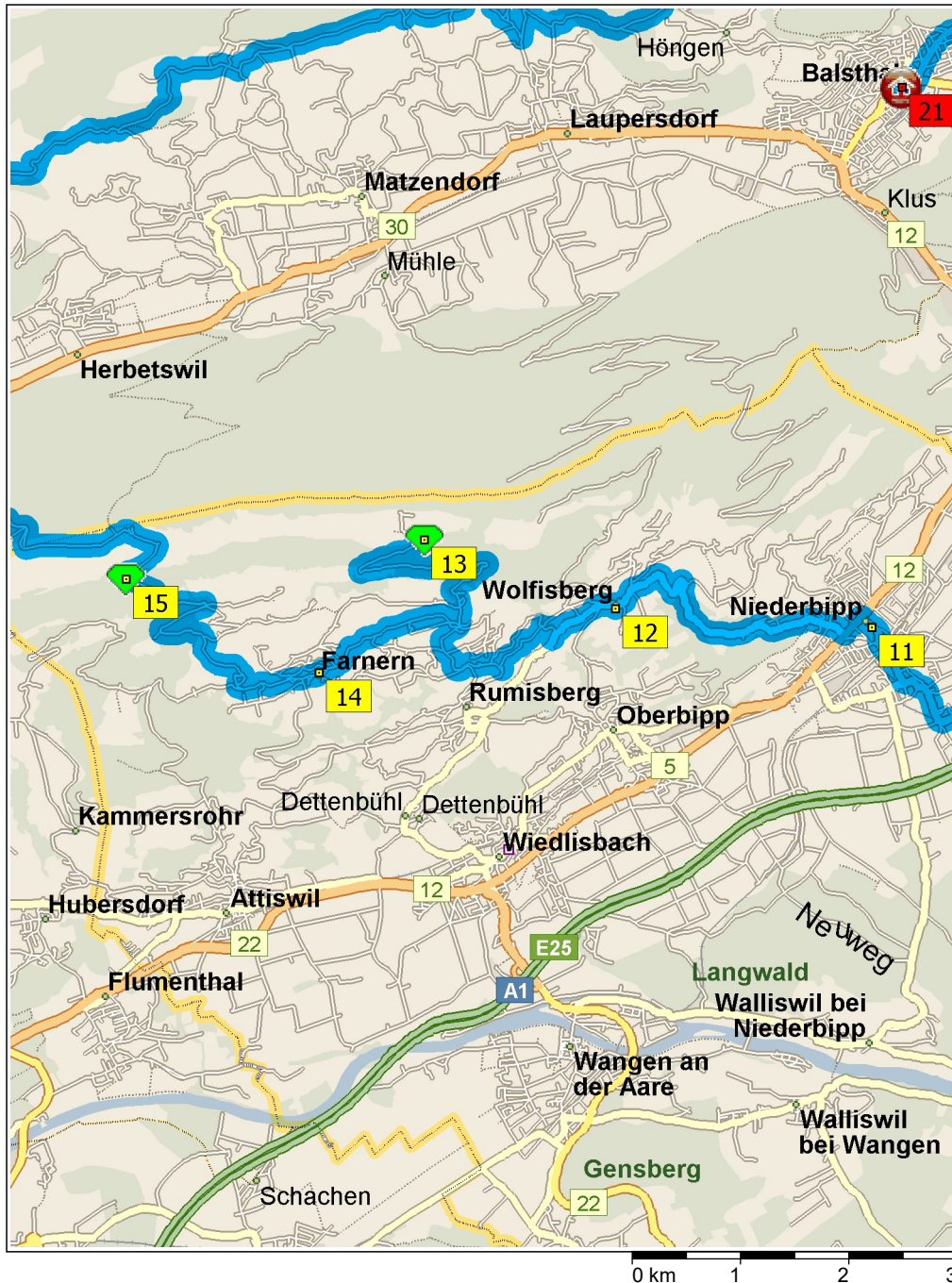


- 09:13 6.0 km RECHTS halten (Nordost) auf örtliche Straße(n) Teilstrecke 90 m
- 09:14 6.0 km LINKS halten (Nord) auf örtliche Straße(n) Teilstrecke 0.4 km
- 09:14 6.5 km Neuer Straßennamen: Ab hier Luthernstrasse Teilstrecke 80 m
- 09:15 6.5 km Weiter GERADEAUS auf Luthernstrasse [Schachen] Teilstrecke 1.2 km
- 09:16 7.7 km RECHTS halten (Nordwest) auf Luthernstrasse Teilstrecke 0.5 km
- 09:16 8.2 km RECHTS abbiegen (Ost) auf 23 [Bernstrasse] Teilstrecke 30 m
- 09:17 8.3 km **3** Bei Hüswil, auf 23 [Bernstrasse] (Ost) bleiben Teilstrecke 1.6 km
- 09:18 9.9 km Im Kreisverkehr die Ausfahrt ZWEITE in Richtung Sankt Urbanstrasse Teilstrecke 0.1 km
- 09:19 10.0 km Neuer Straßennamen: Ab hier Dorf [Sankt Urbanstrasse] Teilstrecke 0.3 km
- 09:19 10.4 km Neuer Straßennamen: Ab hier Sankt Urbanstrasse Teilstrecke 1.4 km
- 09:20 11.7 km Neuer Straßennamen: Ab hier Hauptstrasse Teilstrecke 1.2 km
- 09:22 12.9 km Neuer Straßennamen: Ab hier örtliche Straße(n) Teilstrecke 0.2 km
- 09:22 13.1 km Neuer Straßennamen: Ab hier Reiferswil Teilstrecke 0.4 km
- 09:23 13.5 km Neuer Straßennamen: Ab hier Unterreiferswil Teilstrecke 50 m
- 09:23 13.5 km Weiter GERADEAUS auf örtliche Straße(n) Teilstrecke 1.0 km
- 09:23 14.5 km Neuer Straßennamen: Ab hier Luzernerstrasse Teilstrecke 0.3 km
- 09:24 14.8 km **4** Bei Grossdietwil, auf Luzernerstrasse (Nordwest) bleiben Teilstrecke 0.2 km
- 09:24 15.0 km Neuer Straßennamen: Ab hier Sandgrubenstrasse Teilstrecke 0.5 km
- 09:25 15.5 km Neuer Straßennamen: Ab hier Kantonsstrasse Teilstrecke 0.2 km
- 09:25 15.7 km Neuer Straßennamen: Ab hier Hiltbrunnen [Kantonsstrasse] Teilstrecke 0.1 km
- 09:25 15.9 km RECHTS abbiegen (Ost) auf Hiltbrunnen Teilstrecke 0.3 km
- 09:26 16.2 km LINKS halten (Nord) auf Bühl Teilstrecke 0.2 km
- 09:27 16.4 km Neuer Straßennamen: Ab hier Ring Teilstrecke 90 m
- 09:27 16.5 km LINKS abbiegen (Nordwest) auf Ring-Bühlstrasse Teilstrecke 20 m



- 09:28 16.5 km Im Kreisverkehr die Ausfahrt ZWEITE in Richtung Blattenstrasse [Linden] Teilstrecke 0.3 km
- 09:28 16.8 km LINKS halten (West) auf Blattenstrasse [Oberdorf] Teilstrecke 0.6 km
- 09:29 17.4 km Weiter GERADEAUS auf Blattenstrasse Teilstrecke 1.3 km
- 09:30 18.7 km **5** Bei Altbüron, auf Blattenstrasse (Nord) bleiben Teilstrecke 1.4 km
- 09:31 20.0 km Weiter GERADEAUS auf Blattenstrasse [Netzelen] Teilstrecke 0.1 km
- 09:31 20.1 km Neuer Straßennamen: Ab hier Netzelen Teilstrecke 80 m
- 09:32 20.2 km Neuer Straßennamen: Ab hier Dorf Teilstrecke 0.6 km
- 09:33 20.8 km Neuer Straßennamen: Ab hier Niederwil Teilstrecke 0.2 km
- 09:34 21.0 km **6** Bei Niederwil, auf Niederwil (Nord) bleiben Teilstrecke 0.2 km
- 09:35 21.1 km RECHTS halten (Nord) auf Bächleten [Niederwil] Teilstrecke 0.5 km
- 09:36 21.6 km Neuer Straßennamen: Ab hier örtliche Straße(n) Teilstrecke 0.3 km
- 09:37 22.0 km RECHTS abbiegen (Ost) auf Steinacher Teilstrecke 0.2 km
- 09:37 22.2 km Neuer Straßennamen: Ab hier Dorfstrasse Teilstrecke 0.3 km
- 09:38 22.4 km LINKS abbiegen (Nord) auf Sagenstrasse [Alte Post] Teilstrecke 0.7 km
- 09:39 23.1 km Weiter GERADEAUS auf Sagenstrasse Teilstrecke 1.1 km
- 09:41 24.2 km Neuer Straßennamen: Ab hier örtliche Straße(n) Teilstrecke 0.3 km
- 09:41 24.6 km LINKS abbiegen (Südwest) auf örtliche Straße(n) Teilstrecke 0.3 km
- 09:42 24.9 km Neuer Straßennamen: Ab hier Landstrasse Teilstrecke 0.8 km
- 09:43 25.7 km **7** Bei Balzenwil, auf Landstrasse (Nord) bleiben Teilstrecke 2.3 km
- 09:45 28.0 km LINKS abbiegen (West) auf Zofingerstrasse Teilstrecke 40 m
- 09:45 28.1 km Neuer Straßennamen: Ab hier örtliche Straße(n) Teilstrecke 1.0 km
- 09:46 29.0 km **8** Bei Unterwald / Bowald, auf örtliche Straße(n) (West) bleiben Teilstrecke 70 m
- 09:46 29.1 km LINKS halten (Süd) auf örtliche Straße(n) Teilstrecke 1.7 km
- 09:47 30.8 km Neuer Straßennamen: Ab hier Kantonsstrasse Teilstrecke 0.4 km

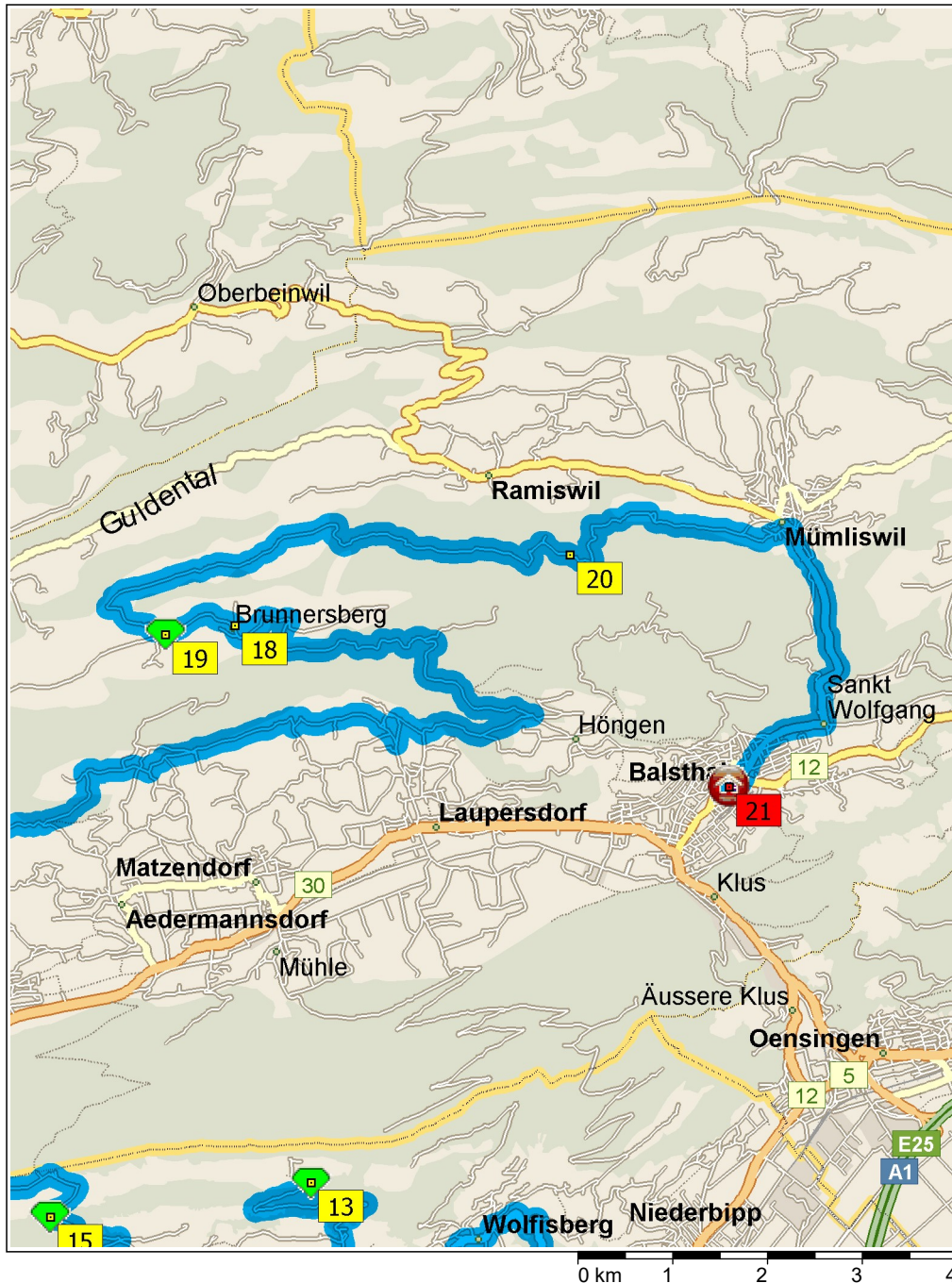




- 10:05 47.8 km RECHTS abbiegen (Nordwest) auf Anternstrasse Teilstrecke 0.8 km
- 10:07 48.6 km Neuer Straßennamen: Ab hier Wolfisbergstrasse Teilstrecke 1.0 km
- 10:08 49.6 km Neuer Straßennamen: Ab hier Niederbippstrasse Teilstrecke 0.8 km
- 10:10 50.4 km Neuer Straßennamen: Ab hier Dorfstrasse Teilstrecke 0.2 km
- 10:10 50.6 km LINKS abbiegen (Süd) auf örtliche Straße(n) Teilstrecke 50 m
- 10:11 50.7 km **12** Bei Wolfisberg, Nord zurück zu örtliche Straße(n) Teilstrecke 50 m
- 10:11 50.7 km LINKS abbiegen (West) auf Dorfstrasse Teilstrecke 40 m
- 10:11 50.8 km Neuer Straßennamen: Ab hier Rumisbergstrasse Teilstrecke 0.7 km
- 10:12 51.4 km RECHTS abbiegen (West) auf örtliche Straße(n) Teilstrecke 0.3 km
- 10:13 51.7 km LINKS abbiegen (West) auf Eigenacherweg Teilstrecke 0.6 km
- 10:14 52.3 km RECHTS abbiegen (Nordwest) auf Farnernstrasse Teilstrecke 0.4 km
- 10:15 52.7 km RECHTS halten (West) auf Schorenstrasse Teilstrecke 2.4 km
- 10:18 55.0 km Neuer Straßennamen: Ab hier örtliche Straße(n) Teilstrecke 1.0 km
- 10:19 56.1 km **13** Bei Hinteregg3, Südwest zurück zu örtliche Straße(n) Teilstrecke 1.0 km
- 10:20 57.1 km Neuer Straßennamen: Ab hier Schorenstrasse Teilstrecke 1.7 km
- 10:22 58.8 km RECHTS abbiegen (West) auf Rügacherweg Teilstrecke 0.1 km
- 10:23 58.9 km RECHTS abbiegen, um auf Rügacherweg zu bleiben> Teilstrecke 0.4 km
- 10:23 59.3 km Weiter GERADEAUS auf Rügacherweg [Rügacher] Teilstrecke 0.3 km
- 10:23 59.7 km Weiter GERADEAUS auf örtliche Straße(n) Teilstrecke 0.4 km
- 10:24 60.1 km Neuer Straßennamen: Ab hier Husmattweg Teilstrecke 0.2 km
- 10:25 60.4 km **14** Bei Farnern, auf Husmattweg (Südwest) bleiben Teilstrecke 20 m
- 10:25 60.4 km RECHTS abbiegen (West) auf Dorfstrasse Teilstrecke 0.7 km
- 10:27 61.1 km Weiter RECHTS auf Schmiedenmattstrasse Teilstrecke 0.8 km
- 10:28 61.9 km Neuer Straßennamen: Ab hier örtliche Straße(n) Teilstrecke 0.4 km
- 10:29 62.3 km RECHTS halten (Nord) auf örtliche Straße(n) Teilstrecke 1.3 km



10:30	63.6 km	<b>15</b> Bei Bättlerchuchi, auf örtliche Straße(n) (West) bleiben Teilstrecke 0.5 km
10:31	64.1 km	LINKS halten (West) auf örtliche Straße(n) Teilstrecke 0.4 km
10:31	64.5 km	LINKS halten (Südwest) auf örtliche Straße(n) Teilstrecke 0.9 km
10:32	65.4 km	RECHTS halten (Nordwest) auf örtliche Straße(n) Teilstrecke 0.2 km
10:32	65.6 km	LINKS halten (Nordwest) auf örtliche Straße(n) Teilstrecke 20 m
10:32	65.6 km	LINKS halten (West) auf örtliche Straße(n) Teilstrecke 4.6 km
10:35	70.3 km	LINKS abbiegen (West) auf 30 [Dünnernstrasse] Teilstrecke 3.2 km
10:38	73.5 km	<b>16</b> Bei Welschenrohr, auf 30 [Hauptstrasse] (West) bleiben Teilstrecke 40 m
10:38	73.5 km	RECHTS abbiegen (Nord) auf örtliche Straße(n) Teilstrecke 0.9 km
10:40	74.4 km	LINKS halten (West) auf örtliche Straße(n) Teilstrecke 0.7 km
10:40	75.1 km	LINKS halten (Nordost) auf örtliche Straße(n) Teilstrecke 3.4 km
10:43	78.5 km	RECHTS halten (Ost) auf örtliche Straße(n) Teilstrecke 0.4 km
10:43	78.9 km	Neuer Straßennamen: Ab hier Obere Tannmatt Teilstrecke 50 m
10:44	78.9 km	<b>17</b> Bei Obere Tannmatt, auf Obere Tannmatt (Ost) bleiben Teilstrecke 40 m
10:44	79.0 km	Neuer Straßennamen: Ab hier örtliche Straße(n) Teilstrecke 3.0 km
10:47	81.9 km	Neuer Straßennamen: Ab hier Wäscheten Teilstrecke 50 m
10:47	82.0 km	Neuer Straßennamen: Ab hier örtliche Straße(n) Teilstrecke 0.4 km
10:48	82.4 km	LINKS abbiegen (Nord) auf Allmendstrasse Teilstrecke 1.9 km
10:50	84.3 km	LINKS abbiegen (Nord) auf örtliche Straße(n) Teilstrecke 0.9 km
10:51	85.1 km	RECHTS abbiegen (Nordost) auf örtliche Straße(n) Teilstrecke 0.7 km
10:52	85.9 km	LINKS halten (Nord) auf Sebli Teilstrecke 50 m
10:53	85.9 km	Neuer Straßennamen: Ab hier örtliche Straße(n) Teilstrecke 1.4 km
10:54	87.4 km	Neuer Straßennamen: Ab hier Hohlstrasse Teilstrecke 1.6 km
10:56	89.0 km	LINKS abbiegen (Nord) auf Erzweg Teilstrecke 0.3 km
10:57	89.3 km	RECHTS abbiegen (Ost) auf Schwengiweg Teilstrecke 0.3 km



10:57	89.6 km	LINKS abbiegen (Nord) auf örtliche Straße(n) Teilstrecke 0.2 km
10:58	89.8 km	Neuer Straßennamen: Ab hier Wissweg Teilstrecke 1.1 km
11:03	90.9 km	LINKS abbiegen (West) auf Brunnersbergstrasse Teilstrecke 0.8 km
11:05	91.6 km	Neuer Straßennamen: Ab hier örtliche Straße(n) Teilstrecke 1.1 km
11:08	92.8 km	LINKS halten (West) auf örtliche Straße(n) Teilstrecke 2.1 km
11:11	94.9 km	LINKS halten (West) auf Brunnersberg Teilstrecke 0.8 km
11:13	95.7 km	<b>18</b> Bei Brunnersberg, Süd zurück zu Brunnersberg Teilstrecke 0.8 km
11:15	96.5 km	Weiter GERADEAUS auf Brunnersberg [Grossbrunnersberg] Teilstrecke 60 m
11:15	96.6 km	LINKS halten (Süd) auf Brunnersberg Teilstrecke 30 m
11:15	96.6 km	<b>19</b> Bei Grosser Brunnersberg, Nord zurück zu Brunnersberg Teilstrecke 1.1 km
11:17	97.7 km	Neuer Straßennamen: Ab hier Brunnersbergstrasse Teilstrecke 5.5 km
11:27	103.2 km	<b>20</b> Bei Naturpark Thal, auf Brunnersbergstrasse [Follen] (Ost) bleiben Teilstrecke 1.4 km
11:30	104.5 km	RECHTS halten (Südost) auf Brunnersbergstrasse [Förstlen] Teilstrecke 0.1 km
11:30	104.7 km	LINKS halten (Ost) auf Brunnersbergstrasse Teilstrecke 1.5 km
11:32	106.2 km	RECHTS abbiegen (Süd) auf Hauptstrasse Teilstrecke 0.1 km
11:33	106.3 km	Neuer Straßennamen: Ab hier Balsthalerstrasse Teilstrecke 1.8 km
11:35	108.0 km	Neuer Straßennamen: Ab hier Lobiseystrasse Teilstrecke 0.5 km
11:35	108.5 km	Neuer Straßennamen: Ab hier Sankt Wolfgangstrasse Teilstrecke 1.1 km
11:36	109.5 km	LINKS halten (Süd) auf Schmiedengasse Teilstrecke 20 m
11:36	109.6 km	Neuer Straßennamen: Ab hier Löwengasse Teilstrecke 90 m
11:37	109.7 km	RECHTS abbiegen (West) auf 12 [Herrengasse] Teilstrecke 0.1 km
11:37	109.8 km	<b>21</b> Ankunft Hotel Balsthal

## Reiseübersicht

Gesamte Reisekosten	CHF 8.84
Entfernung	109.8 Kilometer
Reisedauer	2 Stunden, 37 Minuten
Fahrzeit	2 Stunden, 37 Minuten
Entfernung (Luftlinie) zwischen allen Haltepunkten	65.8 Kilometer

## Streckenabschnittsdetails

Von	Nach	Methode	Entfernung	Fahrzeit
Gasthof Krone/ Luthern	Hofstatt	Schnellste	2.9 Kilometer	7 Minuten
Hofstatt	Hüswil	Schnellste	5.4 Kilometer	10 Minuten
Hüswil	Grossdietwil	Schnellste	6.5 Kilometer	6 Minuten
Grossdietwil	Altbüron	Schnellste	3.9 Kilometer	6 Minuten
Altbüron	Niederwil	Schnellste	2.3 Kilometer	4 Minuten
Niederwil	Balzenwil	Schnellste	4.7 Kilometer	8 Minuten
Balzenwil	Unterwald / Bowald	Schnellste	3.4 Kilometer	3 Minuten
Unterwald / Bowald	Roggwil	Schnellste	3.8 Kilometer	3 Minuten
Roggwil	Aarwangen	Schnellste	7.2 Kilometer	7 Minuten
Aarwangen	Niederbipp	Schnellste	7.4 Kilometer	7 Minuten
Niederbipp	Wolfisberg	Schnellste	3.2 Kilometer	5 Minuten
Wolfisberg	Hinteregg3	Schnellste	5.4 Kilometer	8 Minuten
Hinteregg3	Farnern	Schnellste	4.3 Kilometer	5 Minuten
Farnern	Bättlerchuchi	Schnellste	3.3 Kilometer	5 Minuten
Bättlerchuchi	Welschenrohr	Schnellste	9.8 Kilometer	8 Minuten
Welschenrohr	Obere Tannmatt	Schnellste	5.5 Kilometer	5 Minuten
Obere Tannmatt	Brunnersberg	Schnellste	16.7 Kilometer	29 Minuten
Brunnersberg	Grosser Brunnersberg	Schnellste	0.9 Kilometer	1 Minute
Grosser Brunnersberg	Naturpark Thal	Schnellste	6.6 Kilometer	12 Minuten
Naturpark Thal	Hotel Balsthal	Schnellste	6.6 Kilometer	9 Minuten

## Entfernung je Land/Provinz

Bundesland/Provinz	Entfernung	Fahrzeit
Schweiz	109.7 Kilometer	2 Stunden, 37 Minuten