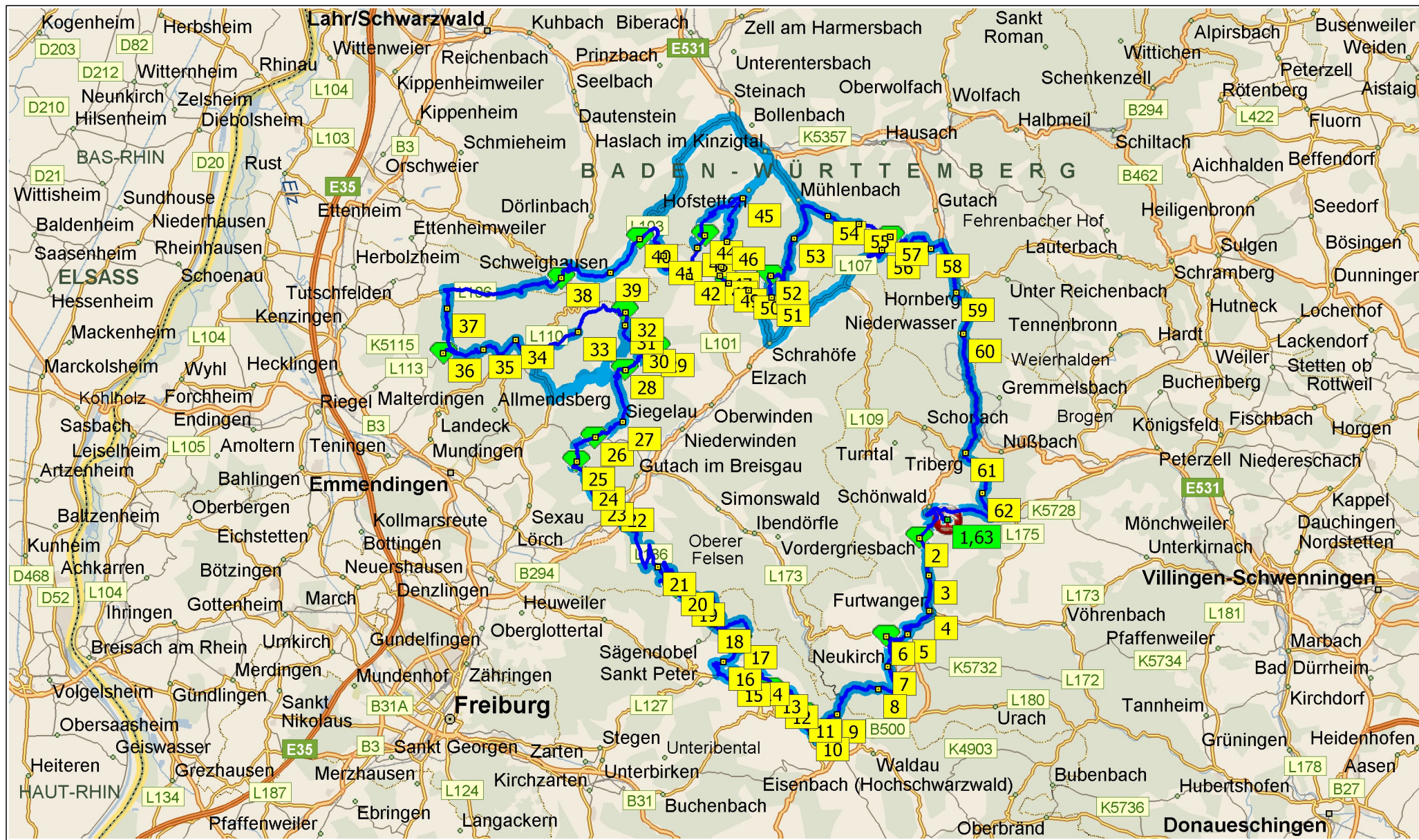
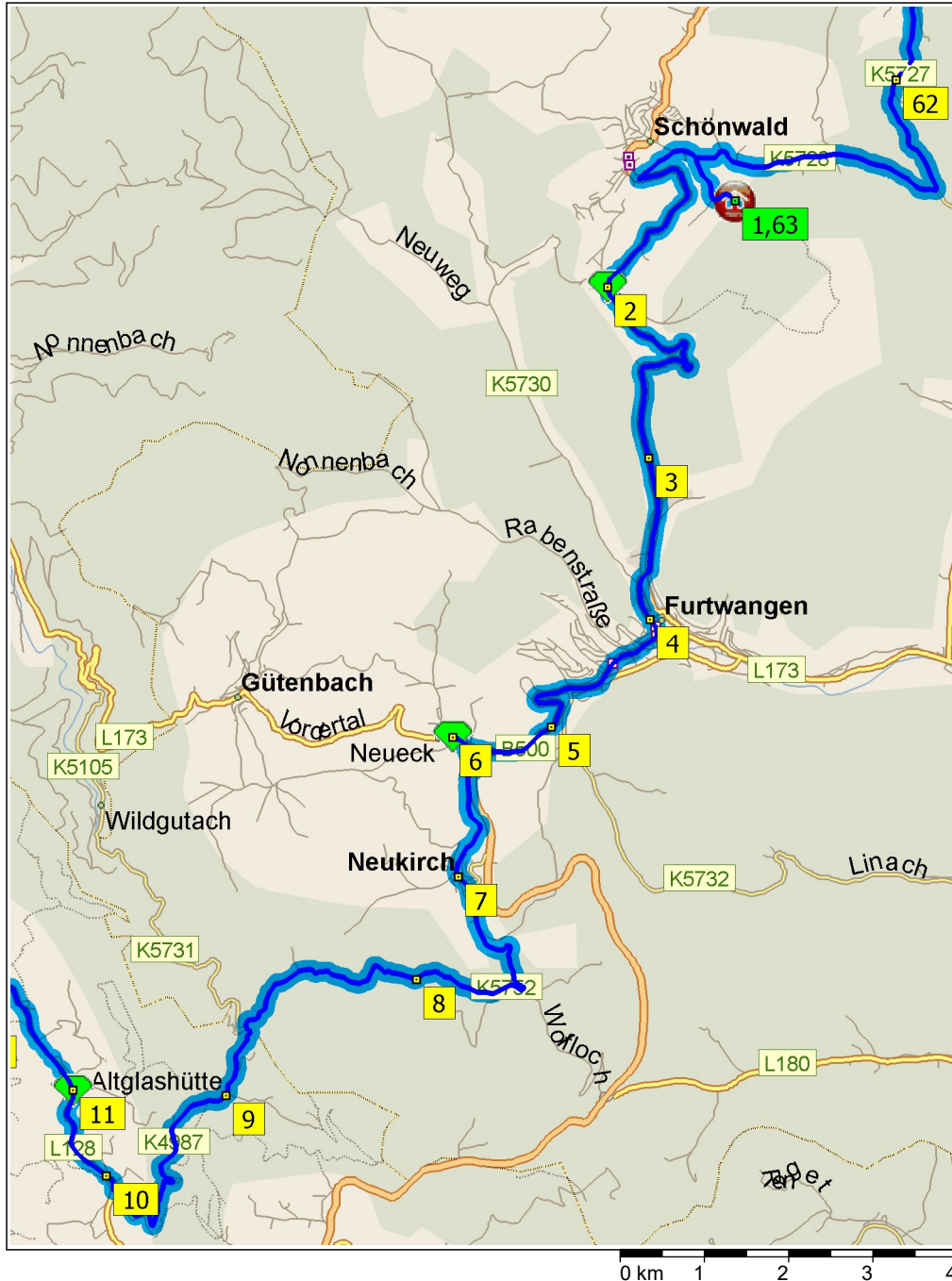


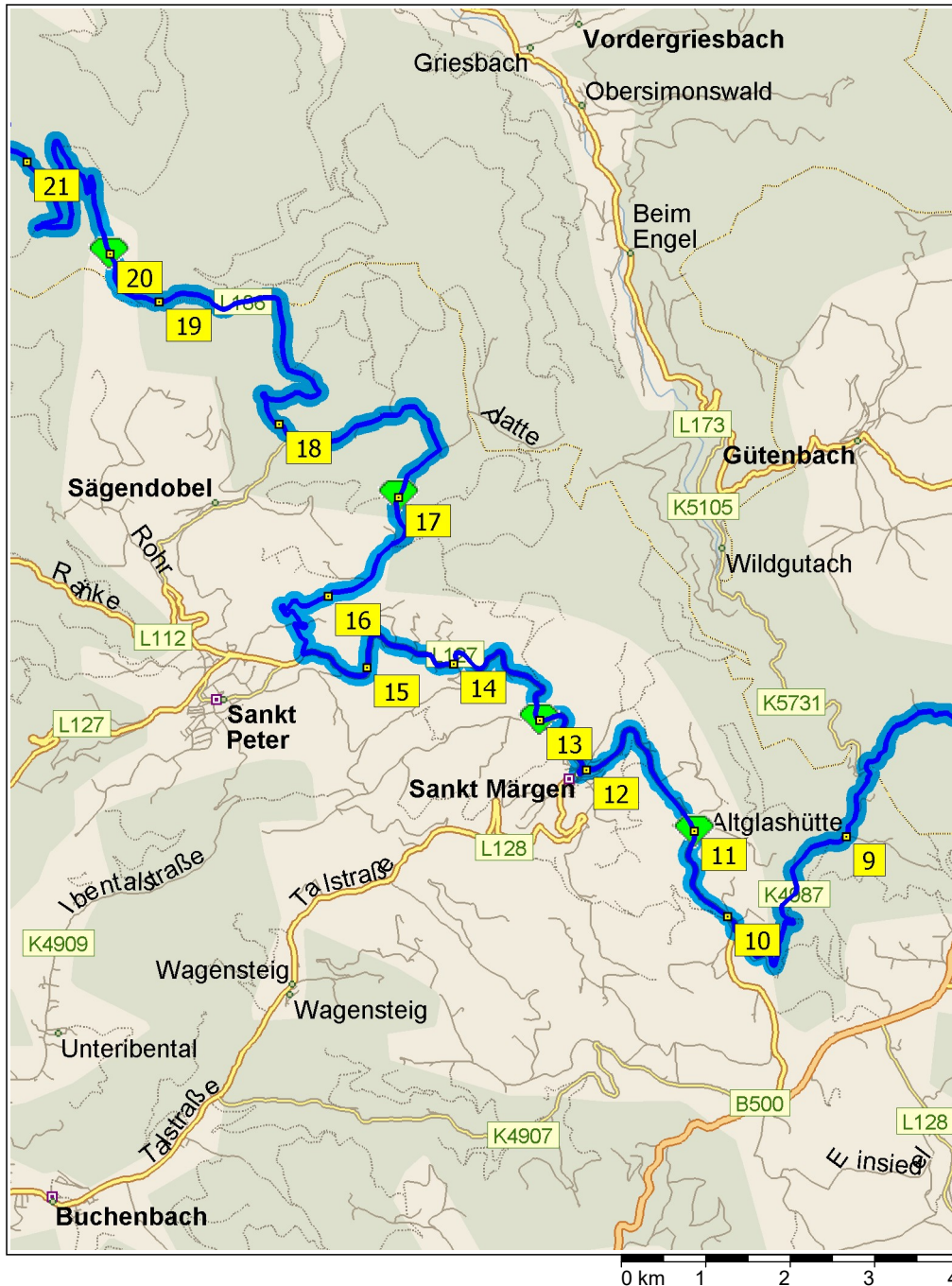
3. Tagestour-Schönwald im Schwarzwald

257.7 Kilometer; 6 Stunden, 52 Minuten

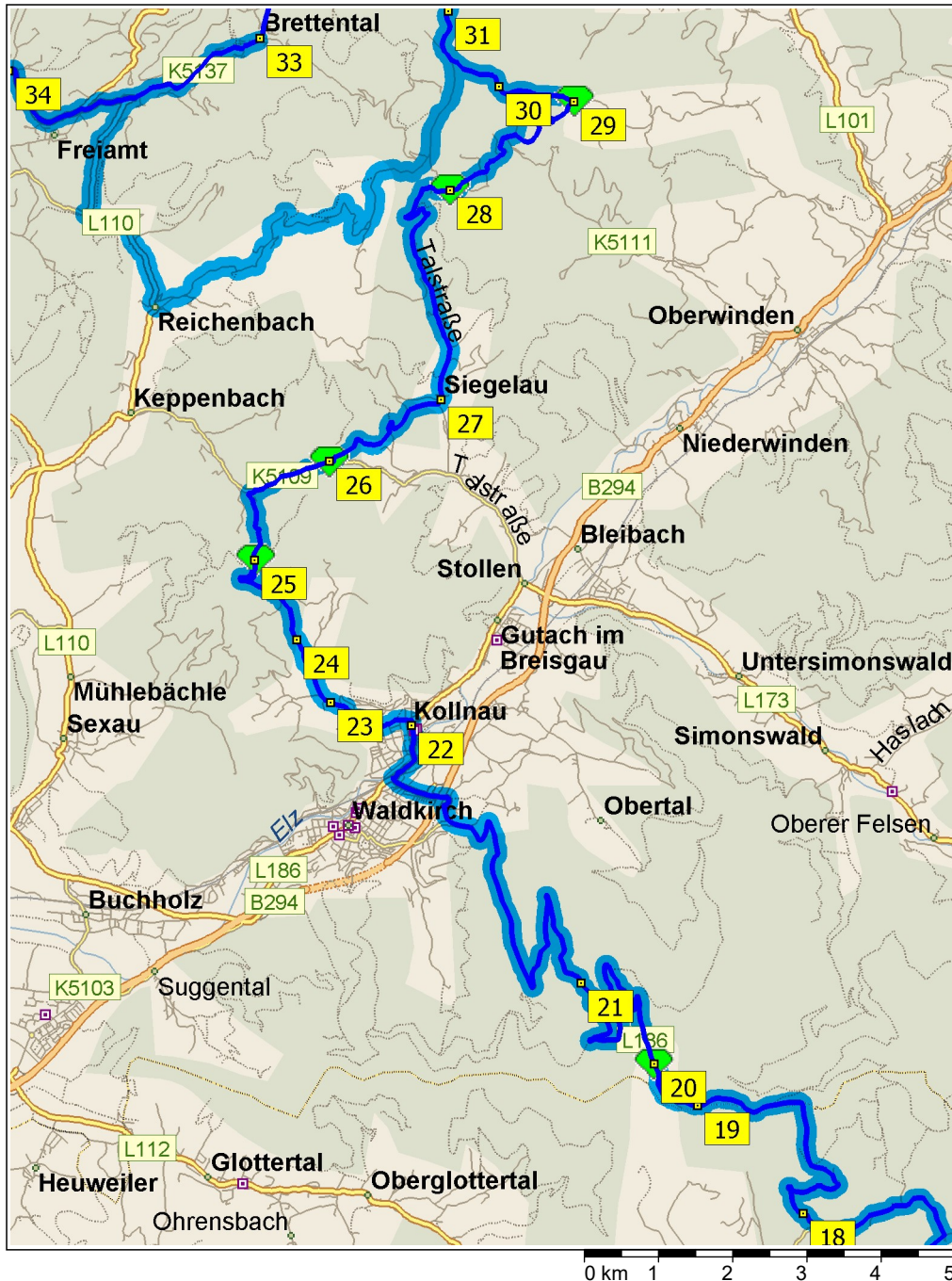




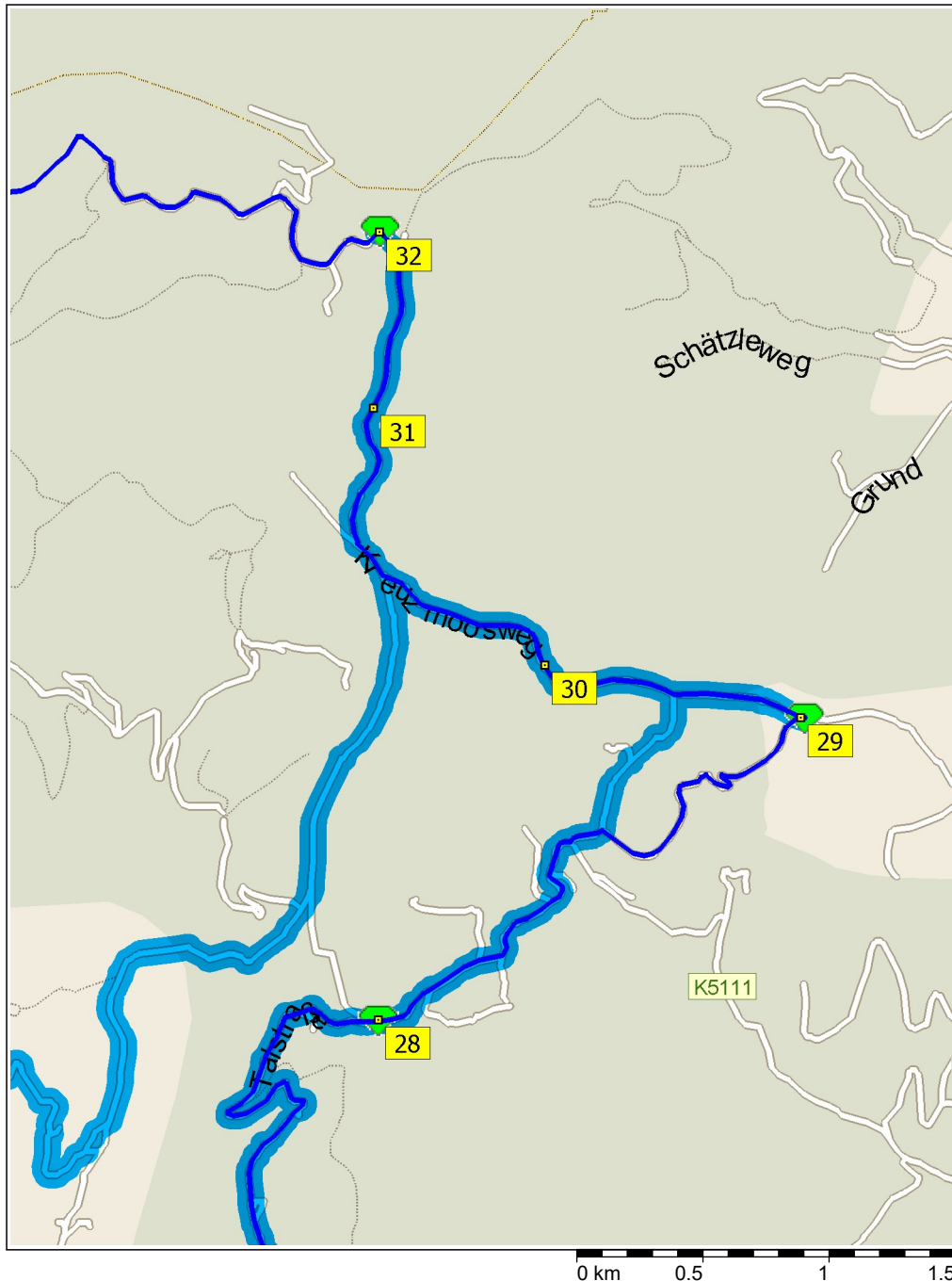
09:00	0.0 km	1 Abfahrt Akzent Hotel Kaltenbach auf Oberort (West) Teilstrecke 0.3 km
09:00	0.3 km	Neuer Straßenname: Ab hier Moos Teilstrecke 0.6 km
09:02	0.9 km	LINKS abbiegen (West) auf K5728 [Kirnacher Straße] Teilstrecke 0.2 km
09:02	1.1 km	Weiter GERADEAUS auf K5728 [Ludwig-Uhland-Straße] Teilstrecke 0.6 km
09:04	1.7 km	LINKS abbiegen (Ost) auf B500 [Furtwanger Straße] Teilstrecke 2.4 km Richtung B500 / Furtwangen / Titisee-Neustadt
09:07	4.0 km	2 Bei Escheck, auf B500 [Hinterschützenbach] (Süd) bleiben Teilstrecke 3.4 km
09:09	7.5 km	3 Bei Hinterschützenbach 9, auf B500 [Hinterschützenbach] (Süd) bleiben Teilstrecke 2.0 km
09:12	9.5 km	4 Bei Furtwangen im Schwarzwald, auf B500 [Bismarckstraße] (Südost) bleiben Teilstrecke 2.5 km
09:14	12.1 km	5 Bei B500, auf B500 (West) bleiben Teilstrecke 1.2 km
09:15	13.2 km	Weiter GERADEAUS auf L173 [Oberbregenbach] Teilstrecke 0.2 km Richtung Simonswald / Gütenbach / Waldkirch / Freiburg
09:15	13.4 km	6 Bei Neueck, Ost zurück zu L173 Teilstrecke 0.2 km
09:16	13.6 km	RECHTS abbiegen (Südwest) auf B500 [Oberbregenbach] Teilstrecke 0.4 km Richtung B500 / Titisee-Neustadt / Neukirch / Hinterzarten
09:16	13.9 km	RECHTS abbiegen (West) auf K5752 [Bregenbach] Teilstrecke 1.4 km
09:18	15.3 km	LINKS halten (Süd) auf K5752 [Hauptstraße] Teilstrecke 60 m
09:18	15.4 km	7 Bei Neukirch, auf K5752 [Hauptstraße] (Südost) bleiben Teilstrecke 1.8 km
09:20	17.1 km	RECHTS abbiegen (Süd) auf K5752 Teilstrecke 20 m
09:20	17.2 km	RECHTS halten (West) auf K5752 [Hexenloch] Teilstrecke 1.1 km
09:21	18.3 km	Weiter GERADEAUS auf K5752 [Wagnerstal] Teilstrecke 0.3 km
09:21	18.6 km	8 Bei Wagnerstal 1, auf K5752 [Wagnerstal] (West) bleiben Teilstrecke 1.6 km
09:23	20.2 km	LINKS halten (Südwest) auf K5752 [Hexenloch] Teilstrecke 1.0 km
09:23	21.3 km	Neuer Straßenname: Ab hier K4987 [Glashütte] Teilstrecke 0.9 km



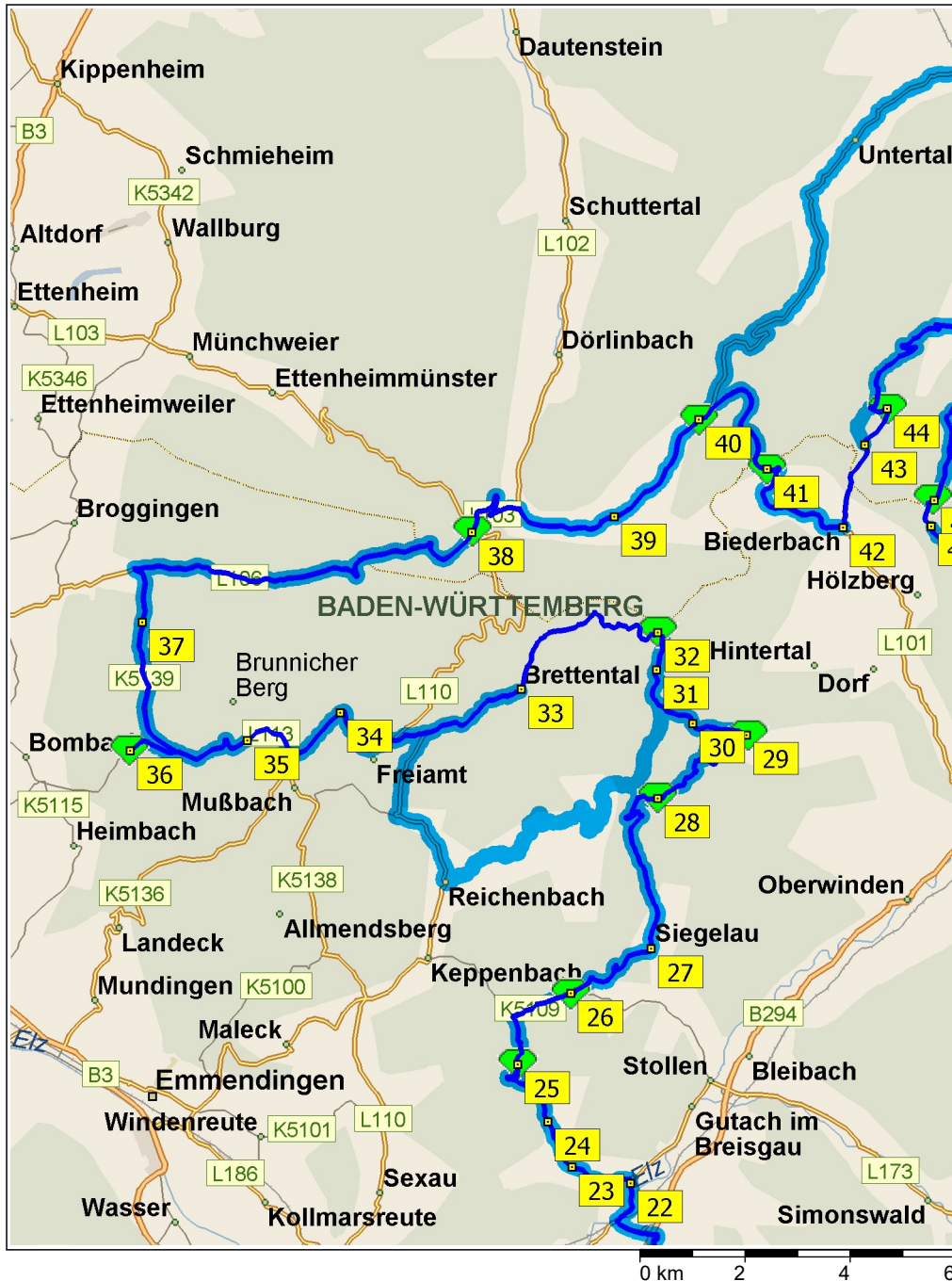
- 09:25 22.2 km **9** Bei Glashütte1, auf K4987 [Glashütte] (West) bleiben Teilstrecke 0.8 km
- 09:26 23.0 km LINKS halten (Süd) auf K4987 Teilstrecke 2.2 km
- 09:28 25.2 km RECHTS abbiegen (Nord) auf L128 [Erlenbach] Teilstrecke 0.2 km
- 09:29 25.4 km **10** Bei Erlenbach und Steinbachtal, auf L128 [Steinbachtal] (Nordwest) bleiben Teilstrecke 1.3 km
- 09:29 26.7 km **11** Bei Mooshöhe, auf L128 [Steinbachtal] (Nord) bleiben Teilstrecke 2.3 km
- 09:31 29.0 km **12** Bei Sankt Märgen1, auf L128 [Feldbergstraße] (West) bleiben Teilstrecke 0.1 km
- 09:32 29.1 km RECHTS abbiegen (Nord) auf L127 [Glottertalstraße] Teilstrecke 1.1 km
- 09:33 30.2 km **13** Bei Birkweghof, auf L127 [Oberibental] (West) bleiben Teilstrecke 2.1 km
- 09:34 32.3 km **14** Bei Kapfenberg und Oberibental, auf L127 [Kapfenberg] (West) bleiben Teilstrecke 1.5 km
- 09:35 33.8 km **15** Bei Oberibental, auf L127 [Oberibental] (Süd) bleiben Teilstrecke 0.9 km
- 09:36 34.7 km RECHTS abbiegen (Nord) auf Fischerweg Teilstrecke 0.4 km
- 09:37 35.1 km RECHTS abbiegen (Ost) auf Schmittenbach Teilstrecke 1.3 km
- 09:39 36.4 km **16** Bei 3. Kaltenbach Tagestour, auf Schmittenbach (Ost) bleiben Teilstrecke 0.5 km
- 09:40 37.0 km Weiter GERADEAUS auf örtliche Straße(n) Teilstrecke 1.2 km
- 09:41 38.2 km **17** Bei Potsdamer Platz, auf örtliche Straße(n) (Nordost) bleiben Teilstrecke 0.8 km
- 09:42 39.0 km LINKS abbiegen (Nord) auf Schönhöfe Teilstrecke 0.9 km
- 09:43 39.9 km Weiter GERADEAUS auf Neuwelt Teilstrecke 1.2 km
- 09:45 41.1 km RECHTS halten (Nord) auf L186 [Neuwelt] Teilstrecke 0.3 km
- 09:46 41.5 km **18** Bei Neuwelt, auf L186 [Neuwelt] (West) bleiben Teilstrecke 1.4 km
- 09:47 42.9 km Weiter GERADEAUS auf L186 Teilstrecke 2.7 km
- 09:49 45.6 km **19** Bei L186, auf L186 (West) bleiben Teilstrecke 0.3 km



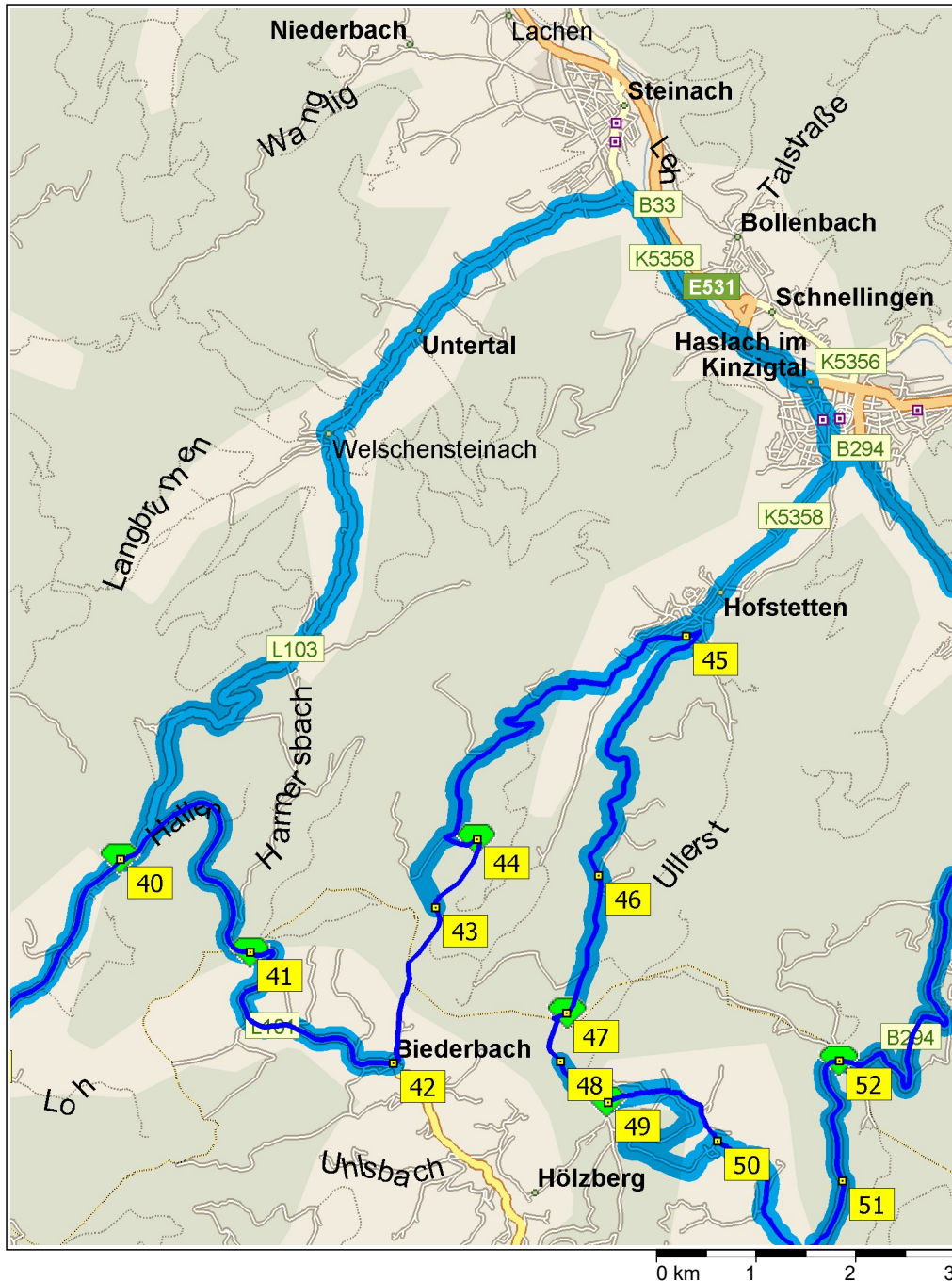
09:49	45.9 km	Weiter GERADEAUS auf L186 [Panoramastraße] Teilstrecke 0.7 km
09:50	46.6 km	20 Bei Kandel, auf L186 [Panoramastraße] (Nord) bleiben Teilstrecke 4.7 km
09:54	51.3 km	21 Bei 3. Kaltenbach Tagestour1, auf L186 (Nord) bleiben Teilstrecke 5.9 km
09:58	57.2 km	Weiter GERADEAUS auf L186A Teilstrecke 1.3 km
10:00	58.4 km	RECHTS abbiegen (Ost) auf Lange Straße Teilstrecke 0.2 km
10:00	58.6 km	Neuer Straßenname: Ab hier Hauptstraße Teilstrecke 0.7 km
10:01	59.3 km	22 Bei Kollnau, auf Hauptstraße (Nord) bleiben Teilstrecke 70 m
10:01	59.4 km	LINKS abbiegen (West) auf Kohlenbacher Straße Teilstrecke 0.3 km
10:03	59.7 km	RECHTS abbiegen (Nordwest) auf Kohlenbacher Talstraße Teilstrecke 0.4 km
10:06	60.1 km	Weiter GERADEAUS auf Kohlenbacher Talstraße [Kohlenbach] Teilstrecke 0.5 km
10:07	60.6 km	23 Bei Kohlenbach1, auf Kohlenbacher Talstraße [Kohlenbach] (West) bleiben Teilstrecke 0.6 km
10:08	61.2 km	LINKS halten (Nordwest) auf Kohlenbach Teilstrecke 0.4 km
10:09	61.7 km	24 Bei Kohlenbach, auf Kohlenbach (Nordwest) bleiben Teilstrecke 1.8 km
10:10	63.4 km	25 Bei Lindenbühl, Neuer Straßenname: Ab hier Obersexau Teilstrecke 1.1 km
10:11	64.6 km	RECHTS abbiegen (Ost) auf K5109 [Gscheidstraße] Teilstrecke 1.1 km
10:12	65.7 km	26 Bei Gscheid (Breisgau), auf K5109 [Gscheidstraße] (Ost) bleiben Teilstrecke 70 m
10:13	65.7 km	LINKS abbiegen (Nord) auf Gescheidstraße Teilstrecke 2.0 km
10:15	67.8 km	LINKS abbiegen (Nord) auf K5110 [Talstraße] Teilstrecke 60 m
10:16	67.8 km	27 Bei Siegelau, auf K5110 [Talstraße] (Nord) bleiben Teilstrecke 0.3 km
10:16	68.1 km	RECHTS halten (Nord) auf Talstraße Teilstrecke 3.8 km
10:20	71.9 km	28 Bei Wolfgrube, auf Talstraße (Ost) bleiben Teilstrecke 0.3 km
10:20	72.2 km	Neuer Straßenname: Ab hier örtliche Straße(n) Teilstrecke 0.2 km



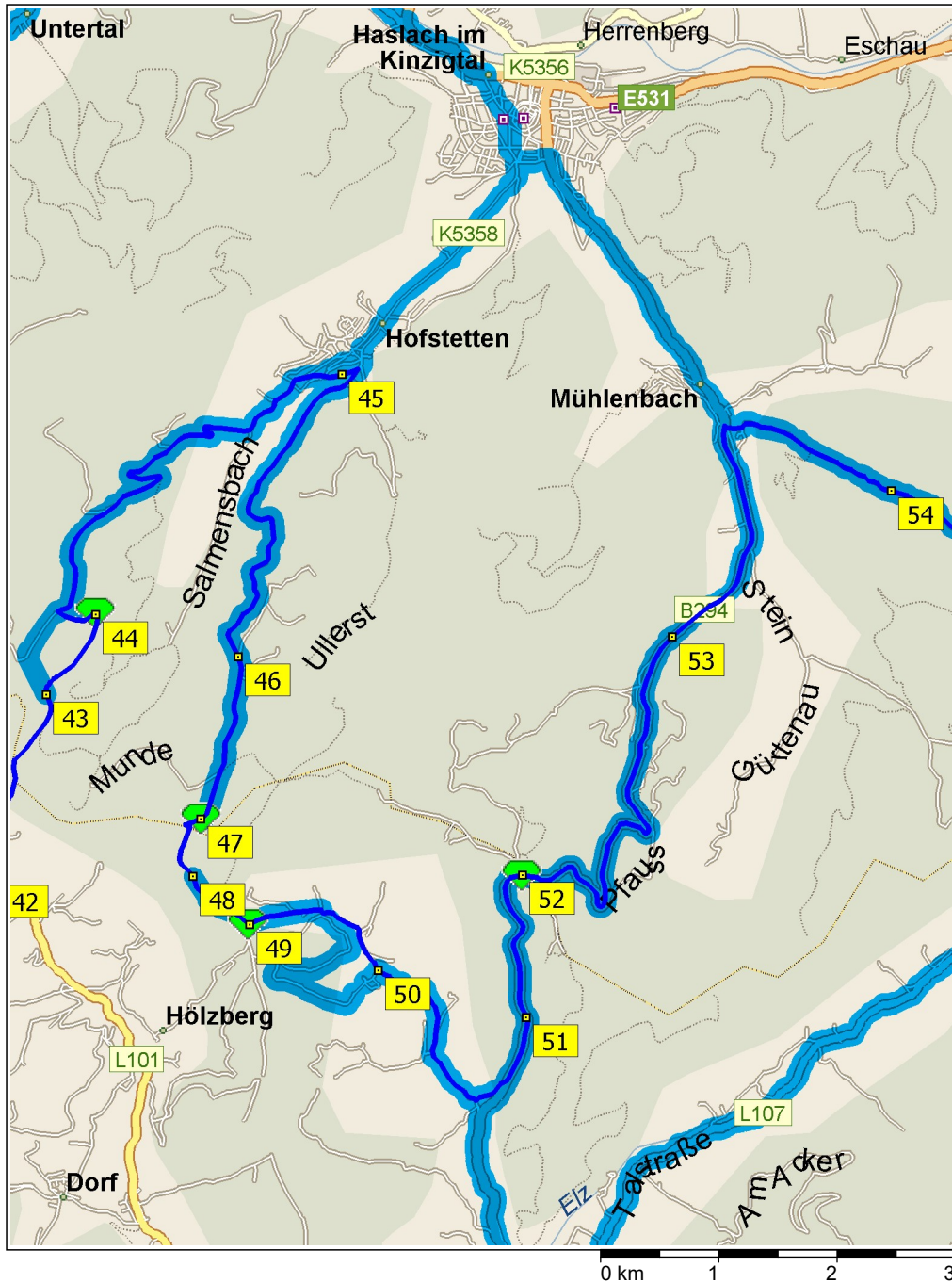
10:21	72.4 km	RECHTS halten (Ost) auf örtliche Straße(n) Teilstrecke 90 m
10:21	72.5 km	Neuer Straßenname: Ab hier Oberspitzenbacher Straße Teilstrecke 0.3 km
10:21	72.8 km	Neuer Straßenname: Ab hier K5111 [Oberspitzenbacher Straße] Teilstrecke 0.3 km
10:22	73.1 km	LINKS halten (Nordost) auf Biederbacher Straße Teilstrecke 0.1 km
10:23	73.3 km	LINKS abbiegen, um auf Biederbacher Straße zu bleiben> Teilstrecke 0.7 km
10:23	73.9 km	RECHTS abbiegen, um auf Biederbacher Straße zu bleiben> Teilstrecke 0.3 km
10:24	74.2 km	Neuer Straßenname: Ab hier örtliche Straße(n) Teilstrecke 70 m
10:24	74.3 km	Neuer Straßenname: Ab hier Selbig Teilstrecke 0.2 km
10:25	74.5 km	29 Bei Bäreneckle, West zurück zu Selbig Teilstrecke 0.2 km
10:25	74.7 km	Neuer Straßenname: Ab hier örtliche Straße(n) Teilstrecke 70 m
10:25	74.7 km	Neuer Straßenname: Ab hier Biederbacher Straße Teilstrecke 0.3 km
10:26	75.0 km	RECHTS halten (West) auf Kreuzmoosweg Teilstrecke 0.6 km
10:27	75.6 km	30 Bei 3. Kaltenbach Tagestour2, auf Kreuzmoosweg (West) bleiben Teilstrecke 0.9 km
10:28	76.5 km	RECHTS abbiegen, um auf Kreuzmoosweg zu bleiben> Teilstrecke 0.3 km
10:29	76.8 km	Neuer Straßenname: Ab hier örtliche Straße(n) Teilstrecke 0.3 km
10:31	77.2 km	31 Bei Hünersedelstraße und Unbefestigte Straße, Neuer Straßenname: Ab hier Hünersedelstraße Teilstrecke 0.8 km
10:34	77.9 km	32 Bei Dürrhöfe, Nordost zurück zu Hünersedelstraße Teilstrecke 0.8 km
10:38	78.7 km	Neuer Straßenname: Ab hier örtliche Straße(n) Teilstrecke 0.3 km
10:40	79.0 km	Neuer Straßenname: Ab hier Kreuzmoosweg Teilstrecke 0.3 km
10:41	79.3 km	LINKS abbiegen, um auf Kreuzmoosweg zu bleiben> Teilstrecke 0.2 km
10:42	79.5 km	Weiter GERADEAUS auf örtliche Straße(n) Teilstrecke 1.4 km
10:43	80.8 km	RECHTS halten (Süd) auf örtliche Straße(n) Teilstrecke 1.0 km



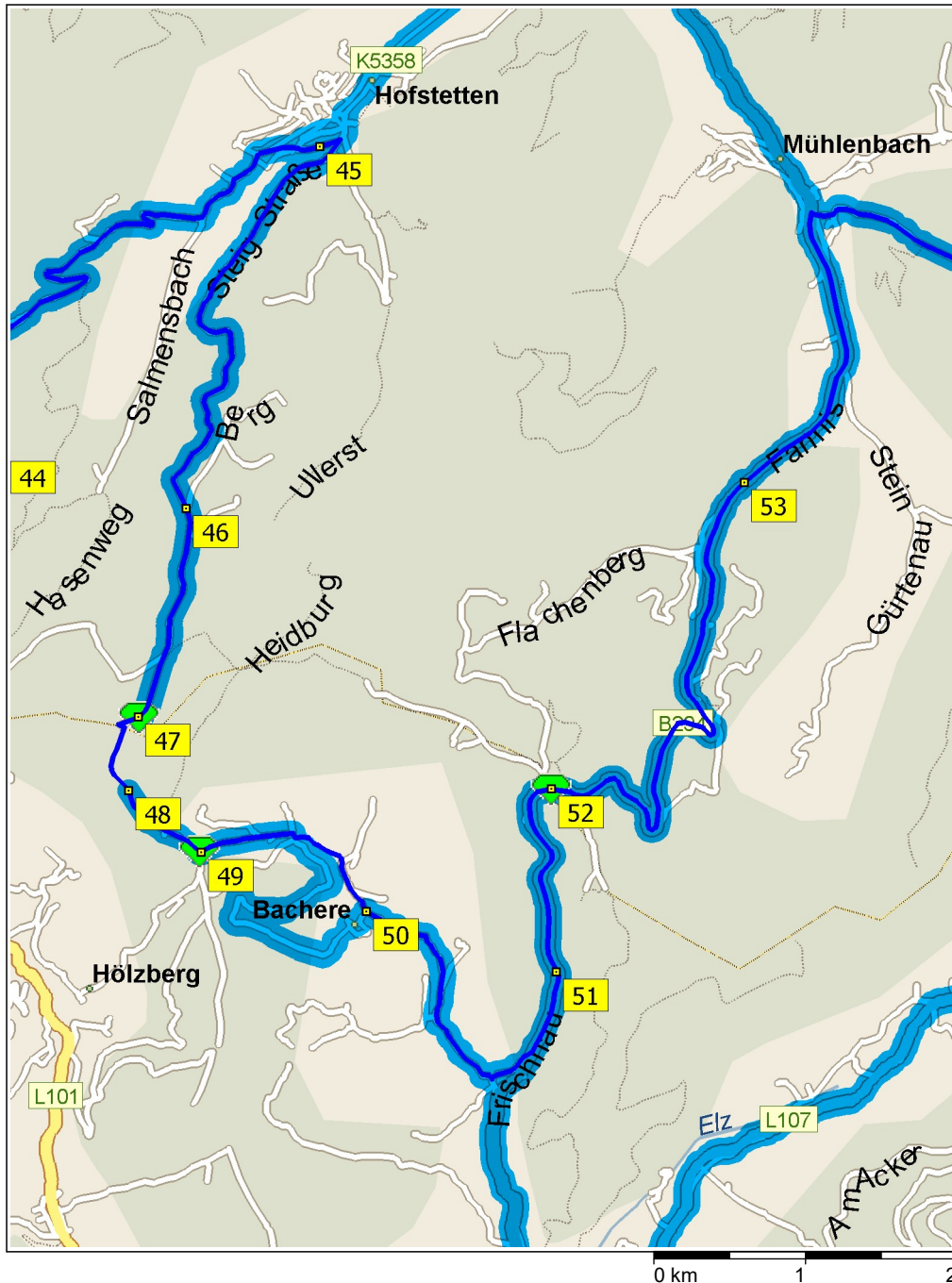
10:44	81.8 km	Neuer Straßenname: Ab hier Schwarzenbergstraße Teilstrecke 0.6 km
10:45	82.4 km	Weiter RECHTS auf Schillingerbergstraße Teilstrecke 4.2 km
10:49	86.6 km	Neuer Straßenname: Ab hier Untere Schillingerbergstraße Teilstrecke 0.4 km
10:50	87.1 km	RECHTS abbiegen (Nord) auf L110 [Reichenbach] Teilstrecke 3.7 km
10:54	90.7 km	RECHTS abbiegen (Ost) auf K5137 [Niedertal] Teilstrecke 0.7 km
10:56	91.4 km	LINKS halten (Ost) auf K5137 [Brettental] Teilstrecke 1.4 km
10:57	92.8 km	33 Bei Brettental1, Südwest zurück zu K5137 [Brettental] Teilstrecke 1.4 km
10:58	94.2 km	RECHTS halten (West) auf K5137 [Niedertal] Teilstrecke 0.7 km
10:59	94.8 km	RECHTS abbiegen (Nord) auf L110 [Niedertal] Teilstrecke 0.8 km
11:00	95.6 km	LINKS abbiegen (West) auf L113 [Eckacker] Teilstrecke 1.5 km
11:01	97.1 km	34 Bei Ottoschwanden, auf L113 [Hauptstraße] (West) bleiben Teilstrecke 1.2 km
11:03	98.3 km	RECHTS abbiegen (Nord) auf L113 Teilstrecke 1.2 km
11:04	99.5 km	35 Bei Hard, auf L113 (West) bleiben Teilstrecke 2.7 km
11:06	102.2 km	36 Bei Beim Kreuzweg / Vierburgenweg, Ost zurück zu L113 Teilstrecke 1.0 km
11:07	103.2 km	LINKS abbiegen (Nord) auf K5139 [Austraße] Teilstrecke 2.8 km
11:10	106.0 km	37 Bei Austraße 2, auf K5139 [Austraße] (Nord) bleiben Teilstrecke 1.1 km
11:11	107.1 km	RECHTS abbiegen (Ost) auf L106 [Bleichtalstraße] Teilstrecke 7.4 km
11:16	114.6 km	38 Bei Streitberg, weiter GERADEAUS auf L103 Teilstrecke 4.0 km
11:20	118.6 km	39 Bei Schweighausen1, auf L103 [Bergstraße] (Ost) bleiben Teilstrecke 2.6 km
11:23	121.2 km	40 Bei Hallenwasen (Geisberg), RECHTS abbiegen (Südost) auf L101 [Hallen] Teilstrecke 3.0 km
11:25	124.2 km	41 Bei Höhenhäuser / Kreuz, auf L101 [Höhenhäuser] (Ost) bleiben Teilstrecke 2.8 km



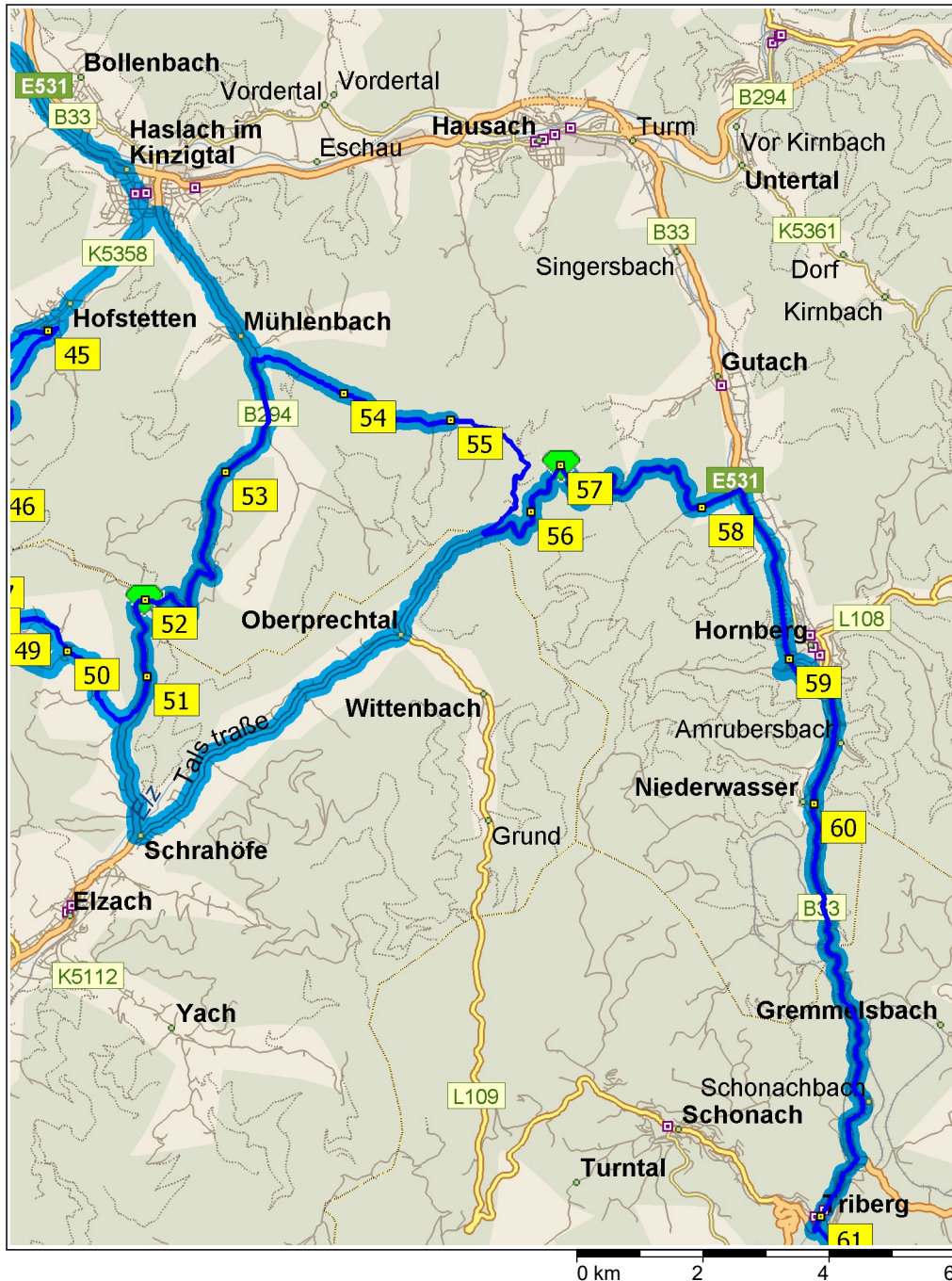
11:27	127.0 km	42 Bei Kirchhöfe1, West zurück zu L101 [Kirchhöf] Teilstrecke 5.8 km
11:31	132.8 km	RECHTS abbiegen (Nordost) auf L103 [Hallen] Teilstrecke 10.3 km
11:42	143.1 km	RECHTS abbiegen (Südost) auf K5358 [Haslacher Straße] Teilstrecke 1.9 km
11:44	145.0 km	RECHTS abbiegen (Süd) auf E531 [B33] Teilstrecke 0.8 km
11:45	145.9 km	RECHTS abbiegen (Süd) auf K5358 [Steinacher Straße] Teilstrecke 0.4 km
11:46	146.3 km	Weiter GERADEAUS auf K5358 [Hofstetter Straße] Teilstrecke 1.5 km
11:48	147.7 km	Weiter GERADEAUS auf K5358 [Mittelweiler] Teilstrecke 0.7 km
11:48	148.5 km	LINKS halten (Süd) auf K5358 [Hauptstraße] Teilstrecke 0.4 km
11:49	148.9 km	RECHTS abbiegen (West) auf Georg-Giesler-Straße Teilstrecke 0.4 km
11:51	149.3 km	RECHTS abbiegen, um auf Georg-Giesler-Straße zu bleiben> Teilstrecke 0.2 km
11:52	149.5 km	Neuer Straßennamen: Ab hier Senkmatt Teilstrecke 90 m
11:53	149.6 km	LINKS halten (Süd) auf Helgenrain Teilstrecke 0.2 km
11:54	149.8 km	LINKS halten (Süd) auf örtliche Straße(n) Teilstrecke 0.3 km
11:56	150.1 km	RECHTS halten (West) auf Breitebene Teilstrecke 2.1 km
12:06	152.2 km	Weiter GERADEAUS auf Breilebeneweg [Breitebene] Teilstrecke 1.6 km
12:13	153.8 km	LINKS abbiegen (Südost) auf örtliche Straße(n) Teilstrecke 0.4 km
12:14	154.2 km	43 Bei Straße und Lachen, Nordwest zurück zu örtliche Straße(n) Teilstrecke 0.4 km
12:15	154.6 km	RECHTS abbiegen (Nord) auf Breilebeneweg [Breitebene] Teilstrecke 0.6 km
12:18	155.2 km	RECHTS abbiegen (Ost) auf örtliche Straße(n) Teilstrecke 0.2 km
12:19	155.4 km	44 Bei Rosers Häldele, West zurück zu örtliche Straße(n) Teilstrecke 0.2 km
12:19	155.7 km	RECHTS abbiegen (Nord) auf Breilebeneweg [Breitebene] Teilstrecke 1.0 km
12:24	156.7 km	Weiter GERADEAUS auf Breitebene Teilstrecke 2.1 km



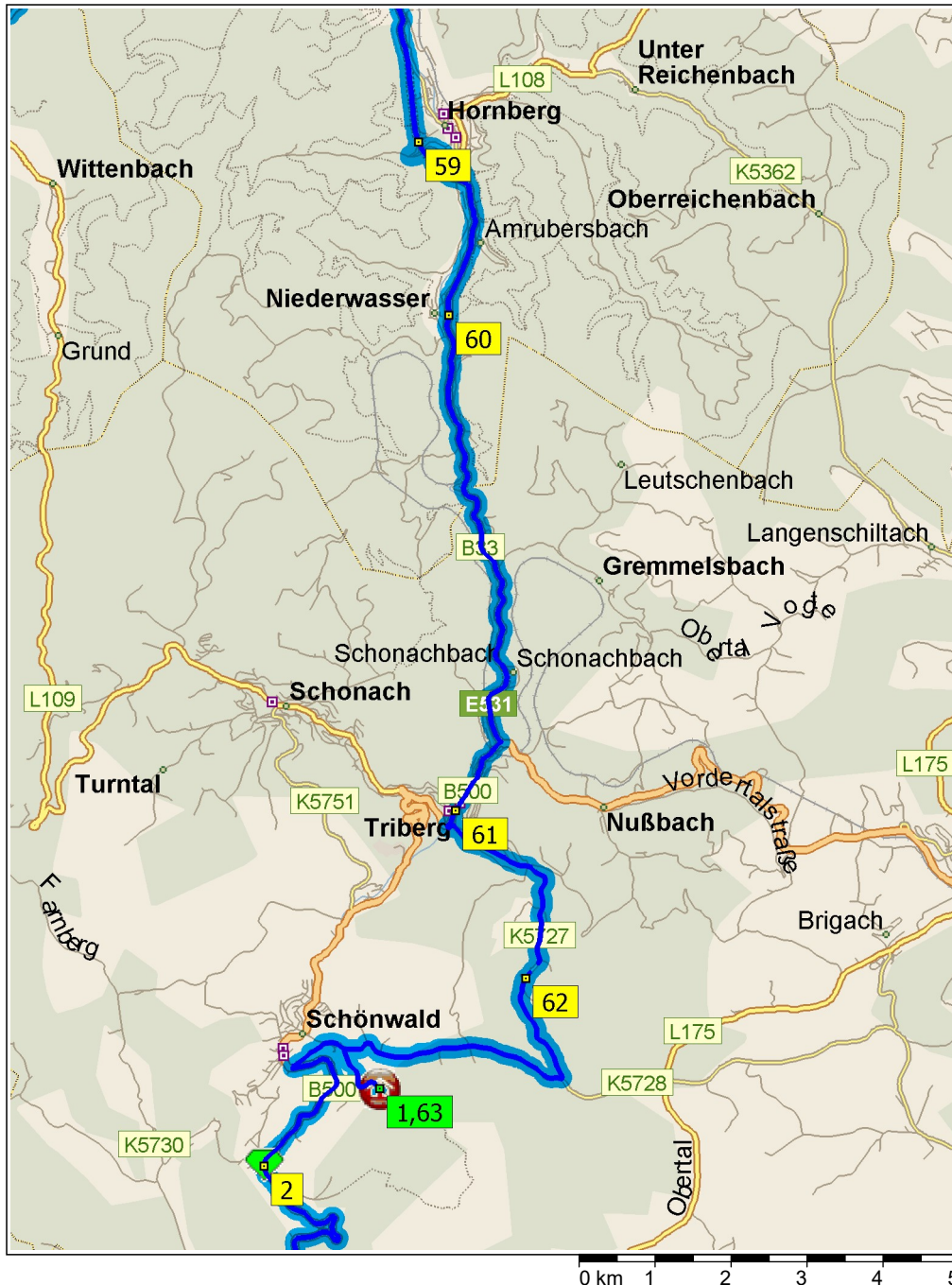
12:33	158.8 km	Neuer Straßenname: Ab hier örtliche Straße(n) Teilstrecke 0.3 km
12:36	159.1 km	RECHTS halten (Nordost) auf Helgenrain Teilstrecke 0.2 km
12:37	159.3 km	RECHTS halten (Nordost) auf Senkmatt Teilstrecke 90 m
12:38	159.4 km	Neuer Straßenname: Ab hier Georg-Giesler-Straße Teilstrecke 0.2 km
12:39	159.6 km	Weiter GERADEAUS auf Bannmatt Teilstrecke 0.2 km
12:40	159.8 km	45 Bei Hofstetten, auf Bannmatt (Ost) bleiben Teilstrecke 0.1 km
12:41	159.9 km	RECHTS abbiegen (Südwest) auf Hauptstraße Teilstrecke 0.2 km
12:43	160.1 km	Neuer Straßenname: Ab hier Steig Straße Teilstrecke 2.3 km
12:53	162.5 km	Neuer Straßenname: Ab hier örtliche Straße(n) Teilstrecke 0.7 km
12:57	163.1 km	46 Bei 3. Kaltenbach Tagestour3, auf örtliche Straße(n) (Süd) bleiben Teilstrecke 90 m
12:57	163.2 km	RECHTS halten (Süd) auf Berg Teilstrecke 70 m
12:58	163.3 km	Weiter GERADEAUS auf örtliche Straße(n) Teilstrecke 0.8 km
13:02	164.1 km	Weiter GERADEAUS auf Munde Teilstrecke 0.4 km
13:04	164.6 km	47 Bei Biereck, Ost zurück zu Munde Teilstrecke 0.4 km
13:06	165.0 km	Weiter GERADEAUS auf örtliche Straße(n) Teilstrecke 0.8 km
13:10	165.8 km	Weiter GERADEAUS auf Berg Teilstrecke 70 m
13:11	165.9 km	LINKS halten (Nord) auf örtliche Straße(n) Teilstrecke 0.8 km
13:15	166.7 km	Neuer Straßenname: Ab hier Steig Straße Teilstrecke 2.3 km
13:26	169.0 km	Neuer Straßenname: Ab hier Hauptstraße Teilstrecke 0.3 km
13:27	169.3 km	Neuer Straßenname: Ab hier K5358 [Hauptstraße] Teilstrecke 0.5 km
13:29	169.8 km	RECHTS halten (Nordost) auf K5358 [Mittelweiler] Teilstrecke 0.7 km
13:29	170.5 km	Weiter GERADEAUS auf K5358 [Hofstetter Straße] Teilstrecke 1.0 km
13:30	171.6 km	RECHTS abbiegen (Ost) auf Hebelstraße Teilstrecke 0.3 km
13:32	171.8 km	RECHTS abbiegen (Süd) auf B294 [Mühlenbacher Straße] Teilstrecke 10.8 km
13:41	182.6 km	RECHTS abbiegen (West) auf örtliche Straße(n) Teilstrecke 50 m
13:42	182.7 km	LINKS abbiegen (Südwest) auf Gallersberg Teilstrecke 0.2 km



13:43	182.9 km	RECHTS abbiegen (Nordwest) auf Pelzmühle Teilstrecke 0.3 km
13:44	183.2 km	Neuer Straßenname: Ab hier örtliche Straße(n) Teilstrecke 0.3 km
13:45	183.4 km	RECHTS halten (Nord) auf örtliche Straße(n) Teilstrecke 90 m
13:45	183.5 km	RECHTS halten (Nord) auf Bachereweg Teilstrecke 1.3 km
13:48	184.8 km	Neuer Straßenname: Ab hier örtliche Straße(n) Teilstrecke 2.0 km
13:52	186.8 km	RECHTS halten (Nord) auf örtliche Straße(n) Teilstrecke 10 m
13:52	186.8 km	Neuer Straßenname: Ab hier Herne Teilstrecke 0.7 km
13:54	187.5 km	Neuer Straßenname: Ab hier örtliche Straße(n) Teilstrecke 10 m
13:55	187.5 km	RECHTS abbiegen (Nordwest) auf örtliche Straße(n) Teilstrecke 0.6 km
13:56	188.1 km	48 Bei Straße 8, Südost zurück zu örtliche Straße(n) Teilstrecke 0.6 km
13:57	188.8 km	LINKS abbiegen (Ost) auf örtliche Straße(n) Teilstrecke 10 m
13:57	188.8 km	49 Bei Herne, Neuer Straßenname: Ab hier Herne Teilstrecke 0.7 km
13:59	189.4 km	Neuer Straßenname: Ab hier örtliche Straße(n) Teilstrecke 10 m
13:59	189.4 km	LINKS halten (Süd) auf örtliche Straße(n) Teilstrecke 2.0 km
14:03	191.4 km	Neuer Straßenname: Ab hier Bachereweg Teilstrecke 0.3 km
14:04	191.8 km	50 Bei Bachere, auf Bachereweg (Ost) bleiben Teilstrecke 1.0 km
14:06	192.7 km	Weiter LINKS auf örtliche Straße(n) Teilstrecke 90 m
14:07	192.8 km	LINKS halten (Südost) auf örtliche Straße(n) Teilstrecke 0.3 km
14:07	193.1 km	Neuer Straßenname: Ab hier Pelzmühle Teilstrecke 0.3 km
14:08	193.3 km	LINKS abbiegen (Nord) auf Gallersberg Teilstrecke 0.2 km
14:09	193.5 km	RECHTS abbiegen (Ost) auf örtliche Straße(n) Teilstrecke 50 m
14:10	193.6 km	LINKS abbiegen (Nord) auf B294 [Frischnau] Teilstrecke 0.7 km
14:11	194.3 km	51 Bei Frischnau 16, auf B294 [Frischnau] (West) bleiben Teilstrecke 1.4 km
14:12	195.7 km	52 Bei Heidburg, auf B294 (Ost) bleiben Teilstrecke 3.8 km
14:14	199.4 km	53 Bei Fannis 4, auf B294 [Fannis] (Ost) bleiben Teilstrecke 2.1 km



- | | | |
|-------|----------|--|
| 14:16 | 201.6 km | RECHTS abbiegen (Ost) auf Hauptstraße und anschließend sofort LINKS halten (Ost) auf Büchernstraße Teilstrecke 90 m |
| 14:18 | 201.7 km | Neuer Straßenname: Ab hier Büchern [Büchernstraße] Teilstrecke 60 m |
| 14:19 | 201.7 km | Neuer Straßenname: Ab hier Büchernstraße Teilstrecke 0.7 km |
| 14:22 | 202.4 km | Neuer Straßenname: Ab hier Büchern Teilstrecke 0.8 km |
| 14:26 | 203.2 km | 54 Bei Büchern 10, auf Büchern (Ost) bleiben Teilstrecke 1.9 km |
| 14:34 | 205.1 km | 55 Bei Büchern 32, West zurück zu Büchern Teilstrecke 2.6 km |
| 14:46 | 207.7 km | Neuer Straßenname: Ab hier Büchernstraße Teilstrecke 0.7 km |
| 14:49 | 208.4 km | RECHTS halten (West) auf Büchern [Büchernstraße] Teilstrecke 60 m |
| 14:50 | 208.4 km | Neuer Straßenname: Ab hier Büchernstraße Teilstrecke 60 m |
| 14:51 | 208.5 km | RECHTS halten (West) auf Hauptstraße und anschließend sofort LINKS abbiegen (Süd) auf B294 Teilstrecke 10.1 km |
| 15:00 | 218.6 km | LINKS abbiegen (Ost) auf L107 [Schrahöfe] Teilstrecke 5.6 km |
| 15:06 | 224.2 km | LINKS abbiegen (Nord) auf L107 [Landwasserstraße] Teilstrecke 3.4 km |
| 15:09 | 227.6 km | 56 Bei L107, auf L107 (Nord) bleiben Teilstrecke 1.0 km |
| 15:09 | 228.6 km | 57 Bei Büchereck, auf L107 [Rothalde] (Ost) bleiben Teilstrecke 3.9 km |
| 15:12 | 232.4 km | RECHTS abbiegen (Süd) auf Steinenbach Teilstrecke 70 m |
| 15:13 | 232.5 km | 58 Bei Rothalde, Ost zurück zu Steinenbach Teilstrecke 70 m |
| 15:13 | 232.6 km | RECHTS halten (Ost) auf L107 [Rothalde] Teilstrecke 0.6 km |
| 15:14 | 233.2 km | RECHTS abbiegen (Südost) auf E531 [B33] Teilstrecke 3.7 km |
| 15:18 | 236.9 km | LINKS abbiegen (Nord) auf L108 [Triburger Straße] Teilstrecke 0.2 km |
| 15:18 | 237.1 km | LINKS abbiegen (Süd) auf Hofmattenstraße und anschließend sofort RECHTS abbiegen (West) auf Am Storenwald Teilstrecke 0.8 km |
| 15:22 | 237.9 km | Weiter GERADEAUS auf Schlosstraße Teilstrecke 0.2 km |
| 15:24 | 238.1 km | RECHTS abbiegen (Nord) auf örtliche Straße(n) Teilstrecke 0.2 km |
| 15:25 | 238.4 km | 59 Bei Hornberg1, Südwest zurück zu örtliche Straße(n) Teilstrecke 0.2 km |



- 15:26 238.6 km LINKS abbiegen (Ost) auf Schlosstraße Teilstrecke 0.2 km
- 15:28 238.8 km Weiter GERADEAUS auf Am Storenwald Teilstrecke 0.7 km
- 15:31 239.5 km LINKS abbiegen (Nord) auf Hofmattenstraße und anschließend sofort RECHTS abbiegen (Südost) auf L108 [Triberger Straße] Teilstrecke 0.3 km
- 15:33 239.8 km LINKS abbiegen (Südost) auf E531 [B33] Teilstrecke 1.9 km
- 15:34 241.7 km **60** Bei Niederwasser, auf E531 [B33] (Süd) bleiben Teilstrecke 2.3 km
- 15:36 243.9 km Weiter RECHTS, um auf E531 [B33] zu bleiben> Teilstrecke 4.0 km
- 15:40 247.9 km RECHTS abbiegen (Südwest) auf B500 [Frejusstraße] Teilstrecke 1.1 km
- 15:41 249.0 km **61** Bei Triberg im Schwarzwald, auf B500 [Hauptstraße] (Südwest) bleiben Teilstrecke 0.2 km
- 15:42 249.3 km LINKS abbiegen (Süd) auf K5727 [Ludwigstraße] Teilstrecke 0.1 km
- 15:42 249.4 km Weiter GERADEAUS auf K5727 [Friedrichstraße] Teilstrecke 0.4 km
- 15:43 249.8 km Weiter GERADEAUS auf K5727 [Rohrbacher Straße] Teilstrecke 0.7 km
- 15:44 250.5 km Weiter GERADEAUS auf K5727 [Geutschenstraße] Teilstrecke 1.7 km
- 15:46 252.2 km **62** Bei Geutschenstraße und K5727, auf K5727 (Süd) bleiben Teilstrecke 1.5 km
- 15:47 253.7 km RECHTS abbiegen (West) auf K5728 Teilstrecke 2.8 km
- 15:50 256.5 km LINKS halten (West) auf K5728 [Kirnacher Straße] Teilstrecke 0.3 km
- 15:50 256.8 km LINKS abbiegen (Süd) auf Moos Teilstrecke 0.6 km
- 15:51 257.4 km Neuer Straßenname: Ab hier Oberort Teilstrecke 0.3 km
- 15:52 257.7 km **63** Ankunft Akzent Hotel Kaltenbach

Reiseübersicht

Gesamte Reisekosten	CHF 19.73
Entfernung	257.7 Kilometer
Reisedauer	6 Stunden, 52 Minuten
Fahrzeit	6 Stunden, 52 Minuten
Entfernung (Luftlinie) zwischen allen Haltepunkten	119.8 Kilometer

Streckenabschnittdetails

Von	Nach	Methode	Entfernung	Fahrzeit
Akzent Hotel Kaltenbach	Escheck	Schnellste	4.0 Kilometer	7 Minuten
Escheck	Hinterschützenbach 9	Schnellste	3.4 Kilometer	2 Minuten
Hinterschützenbach 9	Furtwangen im Schwarzwald	Schnellste	2.0 Kilometer	2 Minuten
Furtwangen im Schwarzwald	B500	Schnellste	2.5 Kilometer	2 Minuten
B500	Neueck	Schnellste	1.3 Kilometer	1 Minute
Neueck	Neukirch	Schnellste	2.0 Kilometer	2 Minuten
Neukirch	Wagnerstal 1	Schnellste	3.3 Kilometer	3 Minuten
Wagnerstal 1	Glashütte1	Schnellste	3.6 Kilometer	3 Minuten
Glashütte1	Erlenbach und Steinbachtal	Schnellste	3.2 Kilometer	3 Minuten
Erlenbach und Steinbachtal	Mooshöhe	Schnellste	1.3 Kilometer	Weniger als eine Minute.
Mooshöhe	Sankt Märgen1	Schnellste	2.3 Kilometer	1 Minute
Sankt Märgen1	Birkweghof	Schnellste	1.2 Kilometer	1 Minute
Birkweghof	Kapfenberg und Oberibental	Schnellste	2.1 Kilometer	1 Minute
Kapfenberg und Oberibental	Oberibental	Schnellste	1.5 Kilometer	1 Minute
Oberibental	3. Kaltenbach Tagestour	Schnellste	2.7 Kilometer	3 Minuten
3. Kaltenbach Tagestour	Potsdamer Platz	Schnellste	1.8 Kilometer	2 Minuten
Potsdamer Platz	Neuwelt	Schnellste	3.3 Kilometer	4 Minuten
Neuwelt	L186	Schnellste	4.1 Kilometer	3 Minuten
L186	Kandel	Schnellste	1.0 Kilometer	1 Minute
Kandel	3. Kaltenbach Tagestour1	Schnellste	4.7 Kilometer	3 Minuten
3. Kaltenbach Tagestour1	Kollnau	Schnellste	8.1 Kilometer	7 Minuten
Kollnau	Kohlenbach1	Schnellste	1.3 Kilometer	5 Minuten
Kohlenbach1	Kohlenbach	Schnellste	1.0 Kilometer	1 Minute
Kohlenbach	Lindenbühl	Schnellste	1.8 Kilometer	1 Minute
Lindenbühl	Gscheid (Breisgau)	Schnellste	2.2 Kilometer	2 Minuten
Gscheid (Breisgau)	Siegelau	Schnellste	2.2 Kilometer	3 Minuten
Siegelau	Wolfgrube	Schnellste	4.1 Kilometer	4 Minuten
Wolfgrube	Bäreneckle	Schnellste	2.6 Kilometer	5 Minuten
Bäreneckle	3. Kaltenbach Tagestour2	Schnellste	1.1 Kilometer	2 Minuten
3. Kaltenbach Tagestour2	Hünersedelstraße und Unbefesti...	Schnellste	1.6 Kilometer	3 Minuten
Hünersedelstraße und Unbefesti...	Dürrhöfe	Schnellste	0.8 Kilometer	3 Minuten
Dürrhöfe	Brettental1	Schnellste	14.9 Kilometer	22 Minuten
Brettental1	Ottoschwanden	Schnellste	4.3 Kilometer	4 Minuten
Ottoschwanden	Hard	Schnellste	2.4 Kilometer	2 Minuten
Hard	Beim Kreuzweg / Vierburgenweg	Schnellste	2.7 Kilometer	2 Minuten
Beim Kreuzweg / Vierburgenweg	Austraße 2	Schnellste	3.8 Kilometer	3 Minuten
Austraße 2	Streitberg	Schnellste	8.6 Kilometer	6 Minuten
Streitberg	Schweighausen1	Schnellste	4.0 Kilometer	4 Minuten
Schweighausen1	Hallenwasen (Geisberg)	Schnellste	2.6 Kilometer	2 Minuten
Hallenwasen (Geisberg)	Höhenhäuser / Kreuz	Schnellste	3.0 Kilometer	2 Minuten
Höhenhäuser / Kreuz	Kirchhöfe1	Schnellste	2.8 Kilometer	2 Minuten
Kirchhöfe1	Straße und Lachen	Schnellste	27.2 Kilometer	47 Minuten

Entfernung je Land/Provinz

Bundesland/Provinz	Entfernung	Fahrzeit
Deutschland	256.0 Kilometer	6 Stunden, 49 Minuten