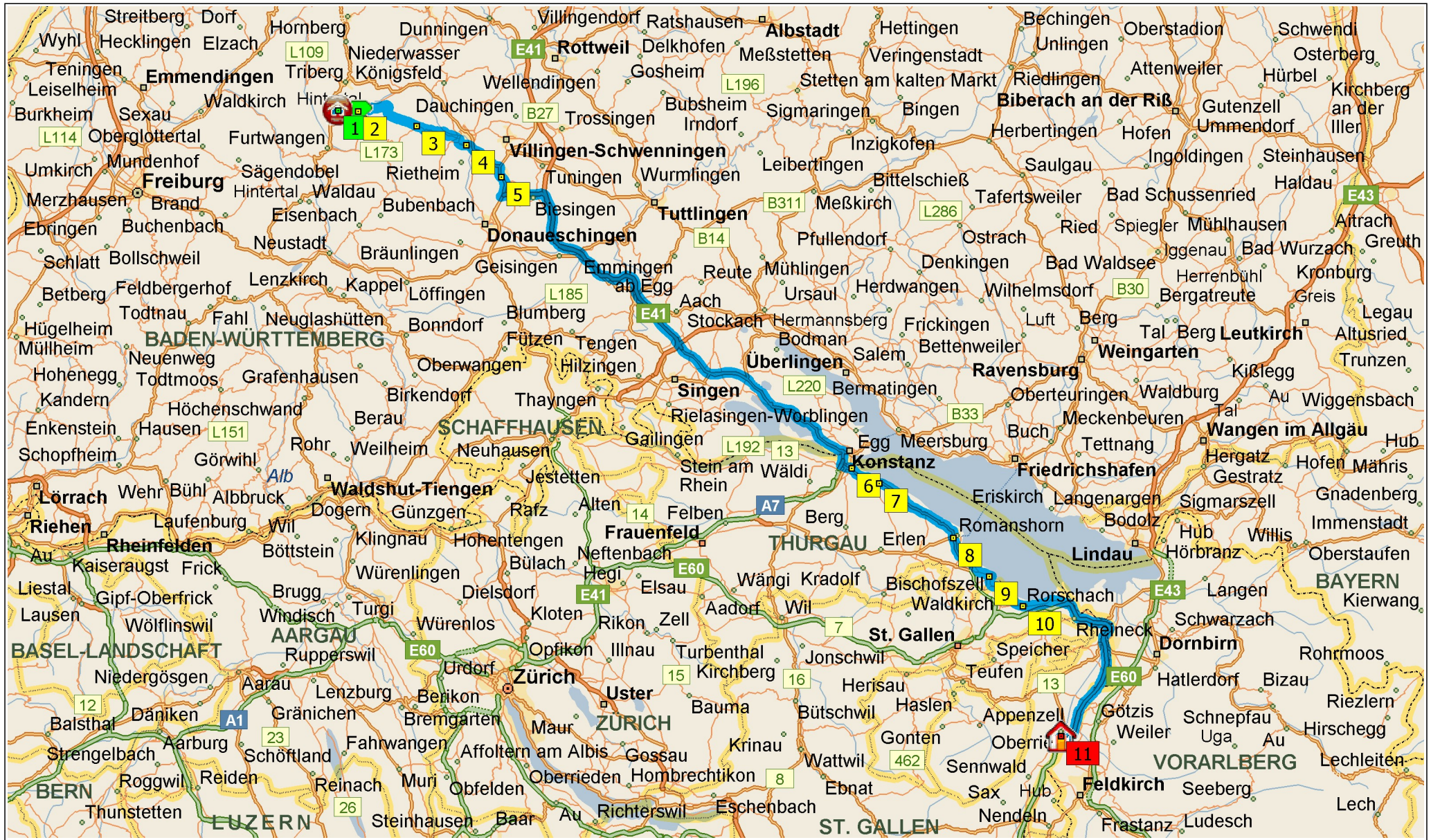
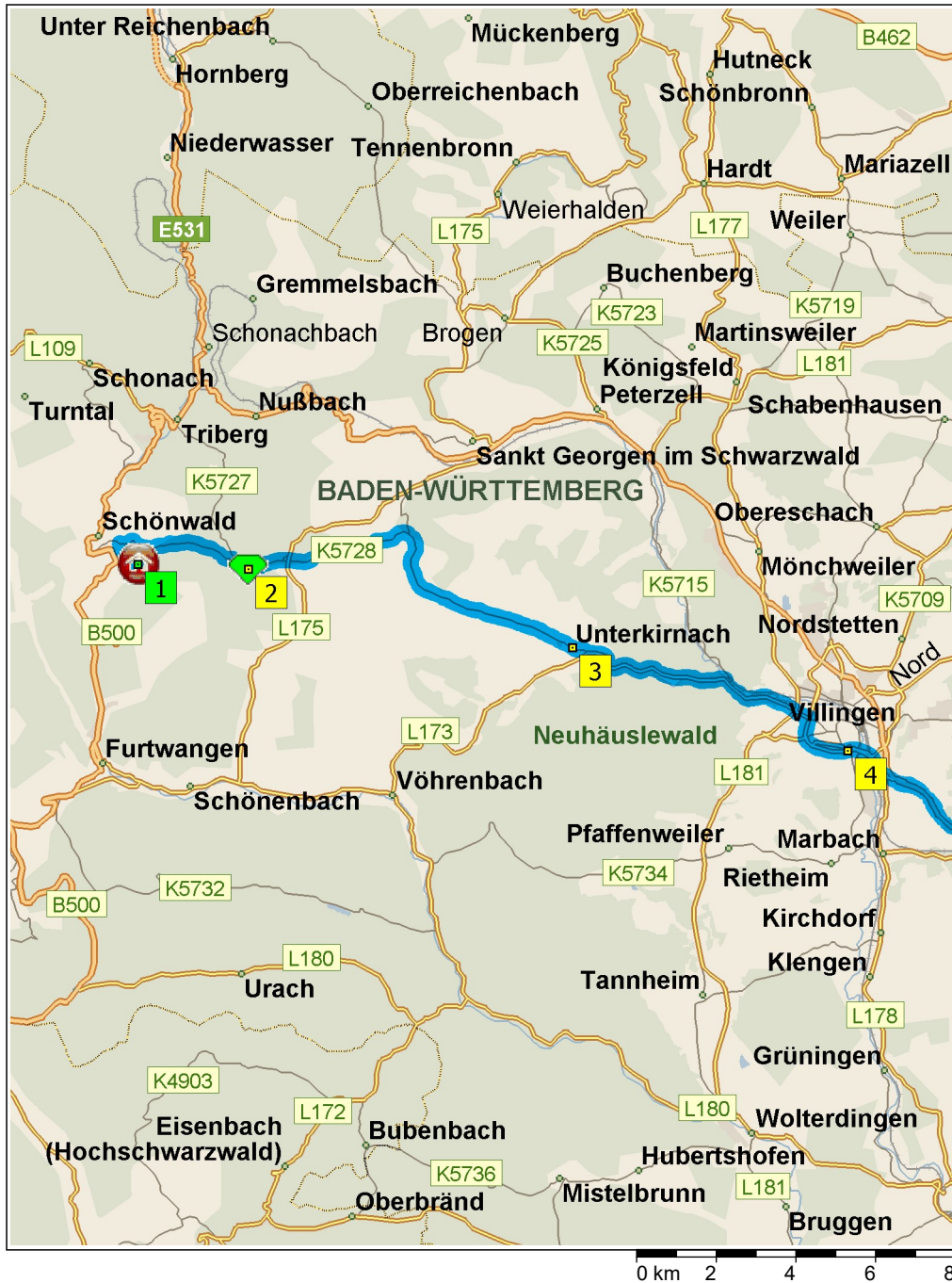


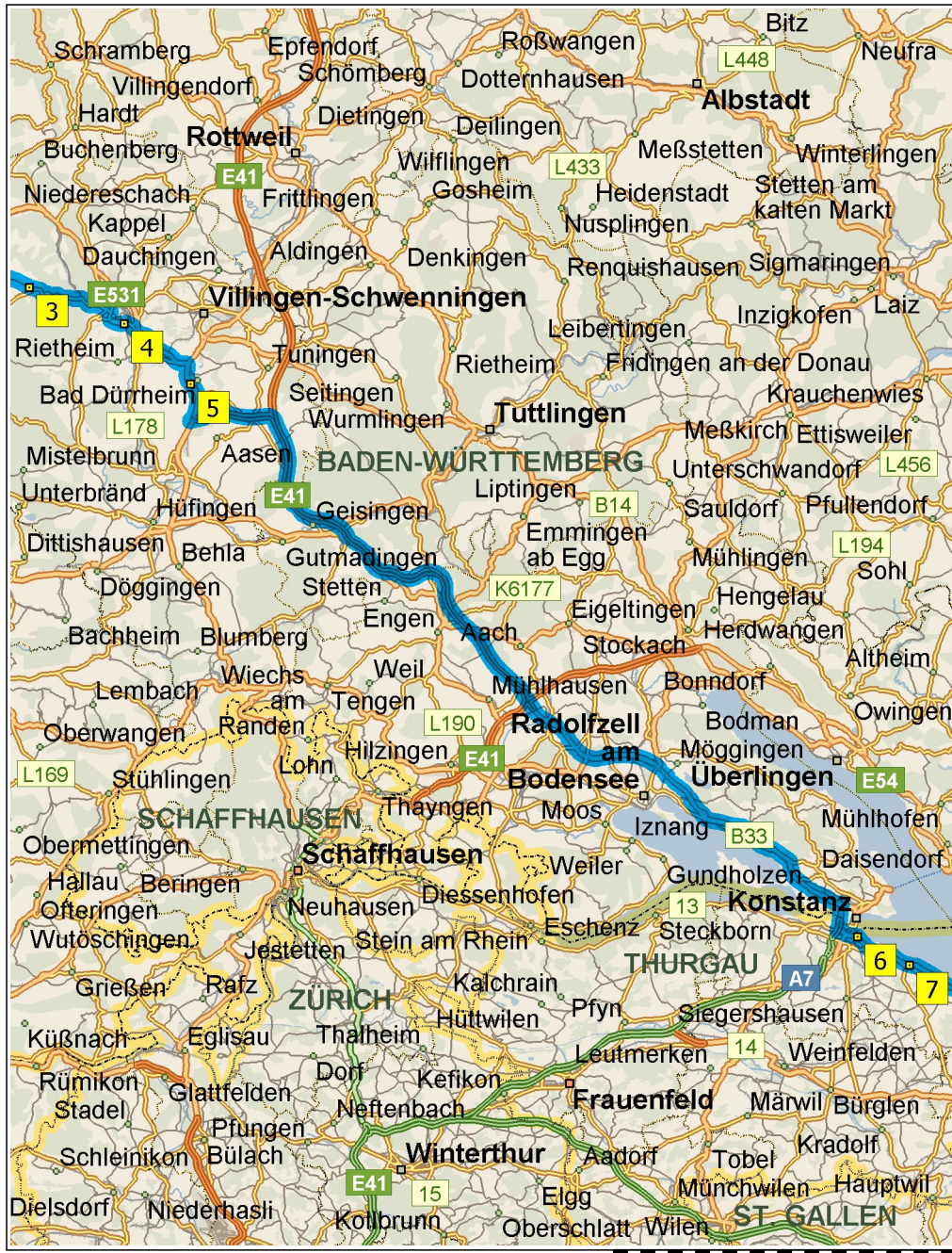
# Schönwald im Schwarzwald - Oberriet

176.4 Kilometer; 2 Stunden, 17 Minuten



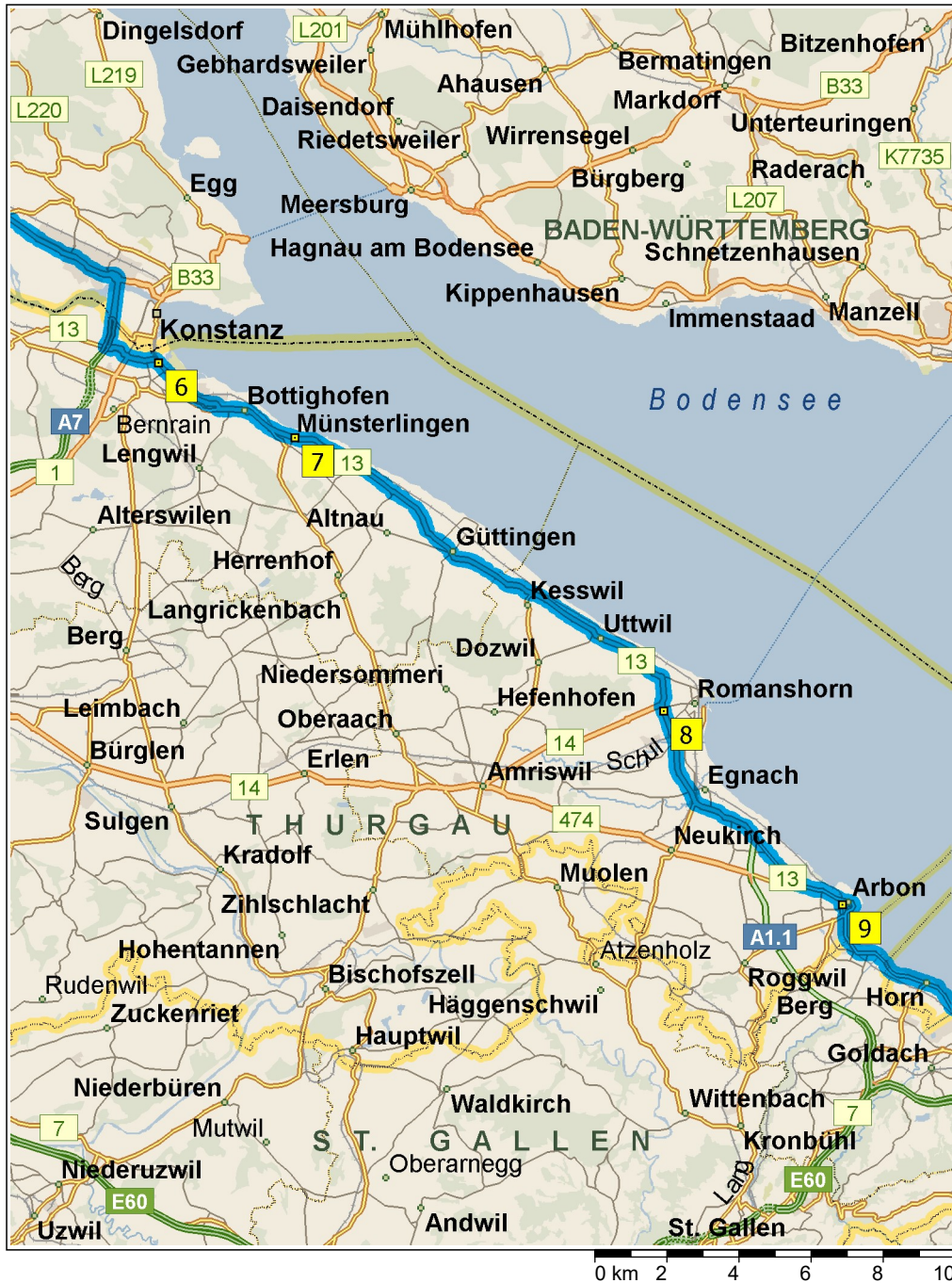


09:00	0.0 km	<b>1</b> Abfahrt Akzent Hotel Kaltenbach / Schönwald im Schwarzwald auf Oberort (West) Teilstrecke 0.3 km
09:00	0.3 km	Neuer Straßenname: Ab hier Moos Teilstrecke 0.6 km
09:02	0.9 km	RECHTS abbiegen (Ost) auf K5728 [Kirnacher Straße] Teilstrecke 0.3 km
09:02	1.2 km	RECHTS halten (Ost) auf K5728 Teilstrecke 0.2 km
09:03	1.4 km	Weiter GERADEAUS auf K5728 [Kirnacher Straße] Teilstrecke 0.7 km
09:03	2.1 km	LINKS halten (Ost) auf K5728 Teilstrecke 2.3 km
09:05	4.4 km	<b>2</b> Bei Am Stöcklewald, auf K5728 [Obertal] (Ost) bleiben Teilstrecke 0.9 km
09:06	5.3 km	Weiter GERADEAUS auf K5728 Teilstrecke 0.7 km
09:06	6.0 km	Weiter GERADEAUS auf K5728 [Obertal] Teilstrecke 0.7 km
09:07	6.7 km	Weiter GERADEAUS auf K5728 Teilstrecke 2.0 km
09:08	8.7 km	Weiter GERADEAUS auf K5728 [Am Kreuzweg] Teilstrecke 0.2 km
09:08	8.9 km	RECHTS halten (Süd) auf K5728 [Im Grossen Maierstal] Teilstrecke 1.0 km
09:09	9.8 km	Weiter GERADEAUS auf K5728 Teilstrecke 0.3 km
09:09	10.1 km	LINKS halten (Südost) auf K5728 [Unterkirnacher Straße] Teilstrecke 0.9 km
09:10	11.0 km	Weiter GERADEAUS auf K5728 Teilstrecke 50 m
09:10	11.1 km	Weiter GERADEAUS auf K5728 [Unterkirnacher Straße] Teilstrecke 1.3 km
09:11	12.4 km	Weiter GERADEAUS auf K5728 [Talstraße] Teilstrecke 0.4 km
09:12	12.8 km	Weiter GERADEAUS auf K5728 Teilstrecke 0.4 km
09:12	13.2 km	Weiter GERADEAUS auf K5728 [Talstraße] Teilstrecke 1.1 km
09:14	14.4 km	<b>3</b> Bei Unterkirnach, auf K5728 [Villingener Straße] (Südost) bleiben Teilstrecke 0.4 km
09:15	14.8 km	LINKS abbiegen (Ost) auf L173 Teilstrecke 6.3 km
09:21	21.1 km	RECHTS abbiegen (Süd) auf Dattenbergstraße Teilstrecke 0.5 km
09:22	21.6 km	Neuer Straßenname: Ab hier örtliche Straße(n) Teilstrecke 10 m
09:22	21.6 km	Neuer Straßenname: Ab hier Saarlandstraße Teilstrecke 0.9 km



09:23	22.4 km	Neuer Straßenname: Ab hier Bertholdstraße Teilstrecke 0.3 km
09:24	22.8 km	<b>4</b> Bei Villingen, auf Bertholdstraße (Ost) bleiben Teilstrecke 0.7 km
09:25	23.4 km	Neuer Straßenname: Ab hier Donaueschinger Straße Teilstrecke 0.6 km
09:25	24.0 km	Neuer Straßenname: Ab hier örtliche Straße(n) Teilstrecke 0.2 km
09:26	24.2 km	Weiter GERADEAUS auf Auffahrt Teilstrecke 0.4 km
09:26	24.6 km	RECHTS halten (Ost) auf E531 [B33] Teilstrecke 6.1 km
09:30	30.7 km	Weiter RECHTS auf Auffahrt Teilstrecke 0.4 km Richtung Innenstadt / Bad Dürkheim / Geisingen / Kurgelbiet
09:31	31.1 km	Von Auffahrt (LINKS) auf E531 [B27] fahren> Teilstrecke 1.0 km Richtung B27 / B33 / Offenburg / Villingen-Schwenningen
09:31	32.1 km	<b>5</b> Bei Bad Dürkheim, auf E531 [B27] (West) bleiben Teilstrecke 1.5 km
09:32	33.6 km	LINKS abbiegen (West) auf B27 und anschließend sofort LINKS abbiegen (Süd) auf E531 [B27] Teilstrecke 4.4 km
09:35	38.0 km	Weiter RECHTS auf Auffahrt Teilstrecke 0.6 km Richtung A864 / Stuttgart / Singen
09:36	38.7 km	Weiter RECHTS auf E531 [A864] Teilstrecke 4.8 km
09:38	43.5 km	Von Autobahndreieck Bad Dürkheim auf E41 [A81] fahren> Teilstrecke 31.1 km Richtung A81 / Singen
09:52	74.7 km	Ausfahrt 40, weiter RECHTS auf Auffahrt [A81] Teilstrecke 0.5 km Richtung A98 / B33 / Gewerbegebiet Singen / Stockach / Radolfzell / Konstanz / Friedrichshafen / Lindau
09:52	75.1 km	Weiter RECHTS, um auf Auffahrt [A81] zu bleiben> Teilstrecke 1.5 km Richtung B33 / Gewerbegebiet Singen / Konstanz / Radolfzell
09:53	76.6 km	Neuer Straßenname: Ab hier B33 Teilstrecke 29.9 km
10:12	106.5 km	Ankunft in Schweiz
10:12	106.5 km	Neuer Straßenname: Ab hier A7 Teilstrecke 0.7 km
10:13	107.2 km	Im Kreisverkehr die Ausfahrt ZWEITE in Richtung örtliche Straße(n) Teilstrecke 0.2 km Richtung 13 / Romanshorn / Schaffhausen / Tägerwilen / Kreuzlingen Nord
10:13	107.4 km	Im Kreisverkehr die Ausfahrt ZWEITE in Richtung 13 [Tägerwilerstrasse] Teilstrecke 0.3 km

0 km 5 10 15 20 25



10:14	107.7 km	Im Kreisverkehr die Ausfahrt ERSTE in Richtung 13 [Konstanzerstrasse] Teilstrecke 0.3 km
10:14	108.0 km	Im Kreisverkehr die Ausfahrt DRITTE in Richtung 13 [Bahnhofstrasse] Teilstrecke 0.4 km
10:15	108.4 km	Im Kreisverkehr die Ausfahrt ZWEITE in Richtung 13 [Hafenstrasse] Teilstrecke 0.7 km
10:15	109.1 km	<b>6</b> Bei Kreuzlingen, auf 13 [Hafenstrasse] (Südost) bleiben Teilstrecke 1.8 km
10:18	110.8 km	Im Kreisverkehr die Ausfahrt ZWEITE in Richtung 13 [Seetalstrasse] Teilstrecke 0.5 km
10:18	111.3 km	Im Kreisverkehr die Ausfahrt DRITTE in Richtung 13 [Romanshorerstrasse] Teilstrecke 0.3 km
10:19	111.6 km	Im Kreisverkehr die Ausfahrt ZWEITE in Richtung 13 [Hauptstrasse] Teilstrecke 2.0 km
10:21	113.7 km	<b>7</b> Bei Münsterlingen, auf 13 [Seestrasse] (Ost) bleiben Teilstrecke 3.2 km
10:24	116.8 km	Im Kreisverkehr die Ausfahrt ZWEITE in Richtung 13 [Landstrasse] Teilstrecke 2.4 km
10:26	119.3 km	Im Kreisverkehr die Ausfahrt ZWEITE in Richtung 13 [Hauptstrasse] Teilstrecke 2.6 km
10:28	121.9 km	Im Kreisverkehr die Ausfahrt ZWEITE in Richtung 13 [Uttwilerstrasse] Teilstrecke 2.1 km
10:30	124.0 km	Im Kreisverkehr die Ausfahrt DRITTE in Richtung 13 [Romanshorerstrasse] Teilstrecke 3.2 km
10:34	127.2 km	Im Kreisverkehr die Ausfahrt ZWEITE in Richtung 13 [Arbonerstrasse] Teilstrecke 0.2 km
10:34	127.3 km	<b>8</b> Bei Romanshorn1, auf 13 [Arbonerstrasse] (Süd) bleiben Teilstrecke 2.8 km
10:37	130.1 km	Im Kreisverkehr die Ausfahrt ZWEITE in Richtung 13 [Romanshorerstrasse] Teilstrecke 3.5 km
10:41	133.6 km	Weiter RECHTS, um auf 13 [Egnacherstrasse] zu bleiben> Teilstrecke 50 m
10:41	133.7 km	LINKS abbiegen (Ost) auf 13 [Romanshorerstrasse] Teilstrecke 1.5 km
10:43	135.2 km	RECHTS abbiegen (Süd) auf Friedenstrasse Teilstrecke 0.1 km
10:44	135.3 km	LINKS abbiegen (Ost) auf örtliche Straße(n) Teilstrecke 30 m



- |       |          |  |
|-------|----------|--|
| 10:44 | 135.3 km | <b>9</b> Bei Arbon, West zurück zu örtliche Straße(n) Teilstrecke 30 m   |
| 10:44 | 135.4 km | RECHTS abbiegen (Nord) auf Friedenstrasse und anschließend sofort RECHTS abbiegen (Ost) auf 13 [Hauptstrasse] Teilstrecke 7.5 km |
| 10:55 | 142.9 km | <b>10</b> Bei Rorschach, auf 13 [7] (Ost) bleiben Teilstrecke 6.4 km   |
| 11:02 | 149.3 km | Weiter RECHTS auf Auffahrt Teilstrecke 0.4 km Richtung St. Margrethen / Bregenz / Chur   |
| 11:02 | 149.7 km | *Gebührenpflichtige Straße* Auffahren auf E60 [A1] Teilstrecke 7.0 km  |
| 11:06 | 156.8 km | *Gebührenpflichtige Straße* Ausfahrt 86, Neuer Straßennamen: Ab hier A1 Teilstrecke 0.6 km                                       |
| 11:06 | 157.3 km | *Gebührenpflichtige Straße* Neuer Straßennamen: Ab hier A13 Teilstrecke 0.1 km   |
| 11:06 | 157.5 km | *Gebührenpflichtige Straße* Neuer Straßennamen: Ab hier E43 [A13] Teilstrecke 17.3 km  |
| 11:15 | 174.8 km | Ausfahrt 5, weiter RECHTS auf Auffahrt [Oberriet] Teilstrecke 0.6 km Richtung Oberriet / Rüthi / Feldkirch                       |
| 11:16 | 175.3 km | RECHTS abbiegen (Nordwest) auf Rheinstrasse Teilstrecke 0.8 km Richtung Oberriet / Rüthi   |
| 11:16 | 176.1 km | Im Kreisverkehr die Ausfahrt ERSTE in Richtung 13 [Staatsstrasse] Teilstrecke 0.3 km   |
| 11:17 | 176.4 km | <b>11</b> Ankunft 9463 Oberriet SG   |

## Reiseübersicht

Gesamte Reisekosten	CHF 14.33
Entfernung	176.4 Kilometer
Reisedauer	2 Stunden, 17 Minuten
Fahrzeit	2 Stunden, 17 Minuten
Entfernung (Luftlinie) zwischen allen Haltepunkten	138.3 Kilometer

## Streckenabschnittsdetails

Von	Nach	Methode	Entfernung	Fahrzeit
Akzent Hotel Kaltenbach / Schö...	Am Stöcklewald	Schnellste	4.4 Kilometer	5 Minuten
Am Stöcklewald	Unterkirnach	Schnellste	9.9 Kilometer	9 Minuten
Unterkirnach	Villingen	Schnellste	8.4 Kilometer	9 Minuten
Villingen	Bad Dürkheim	Schnellste	9.4 Kilometer	7 Minuten
Bad Dürkheim	Kreuzlingen	Schnellste	76.9 Kilometer	44 Minuten
Kreuzlingen	Münsterlingen	Schnellste	4.6 Kilometer	5 Minuten
Münsterlingen	Romanshorn1	Schnellste	13.6 Kilometer	12 Minuten
Romanshorn1	Arbon	Schnellste	8.0 Kilometer	9 Minuten
Arbon	Rorschach	Schnellste	7.6 Kilometer	10 Minuten
Rorschach	9463 Oberriet SG	Schnellste	33.5 Kilometer	22 Minuten

## Entfernung je Land/Provinz

Bundesland/Provinz	Entfernung	Fahrzeit
Deutschland	106.5 Kilometer	1 Stunde, 12 Minuten
Schweiz	69.9 Kilometer	1 Stunde, 4 Minuten