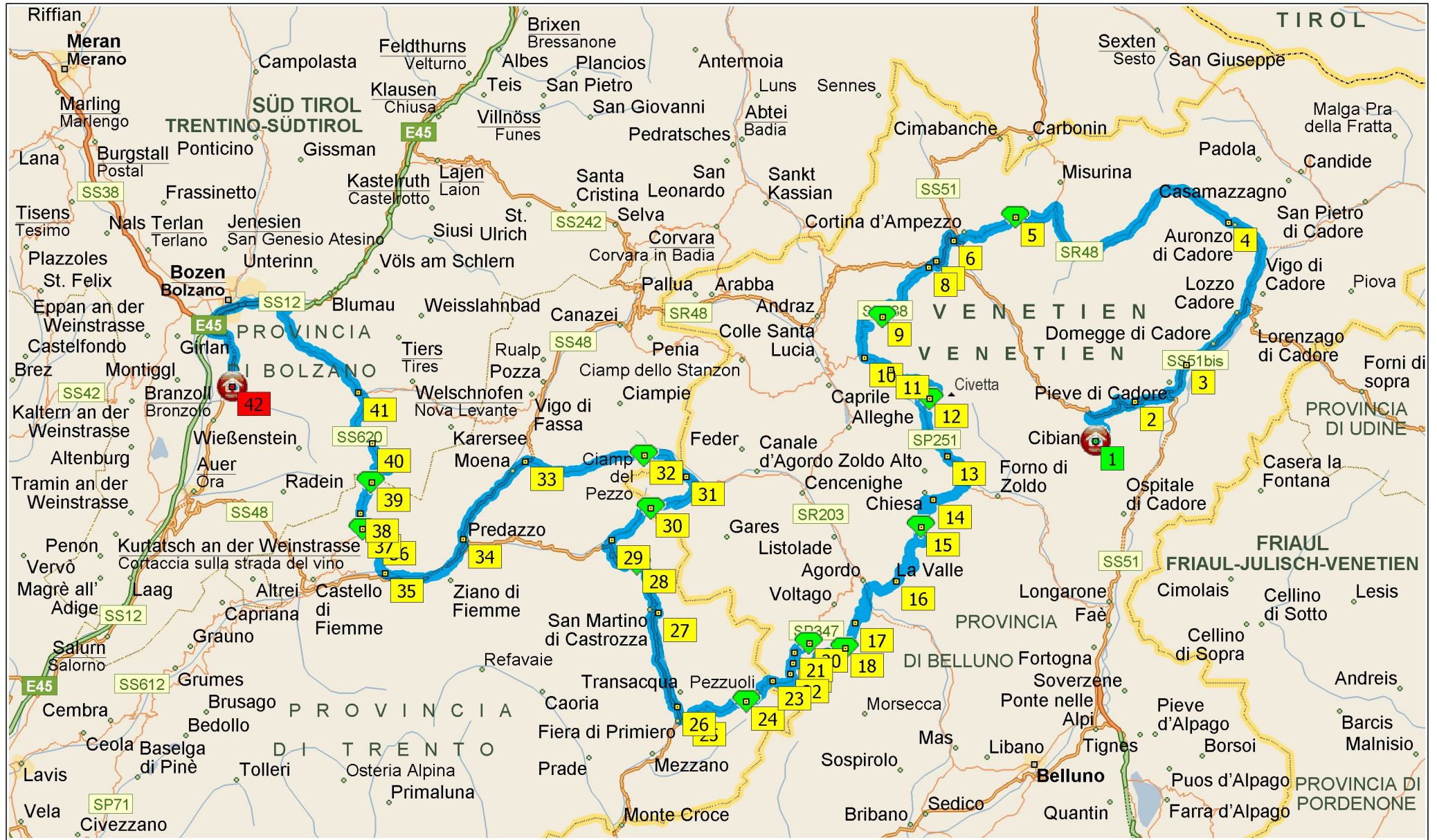


4. Tag Dolomiten

301.2 Kilometer; 5 Stunden, 30 Minuten

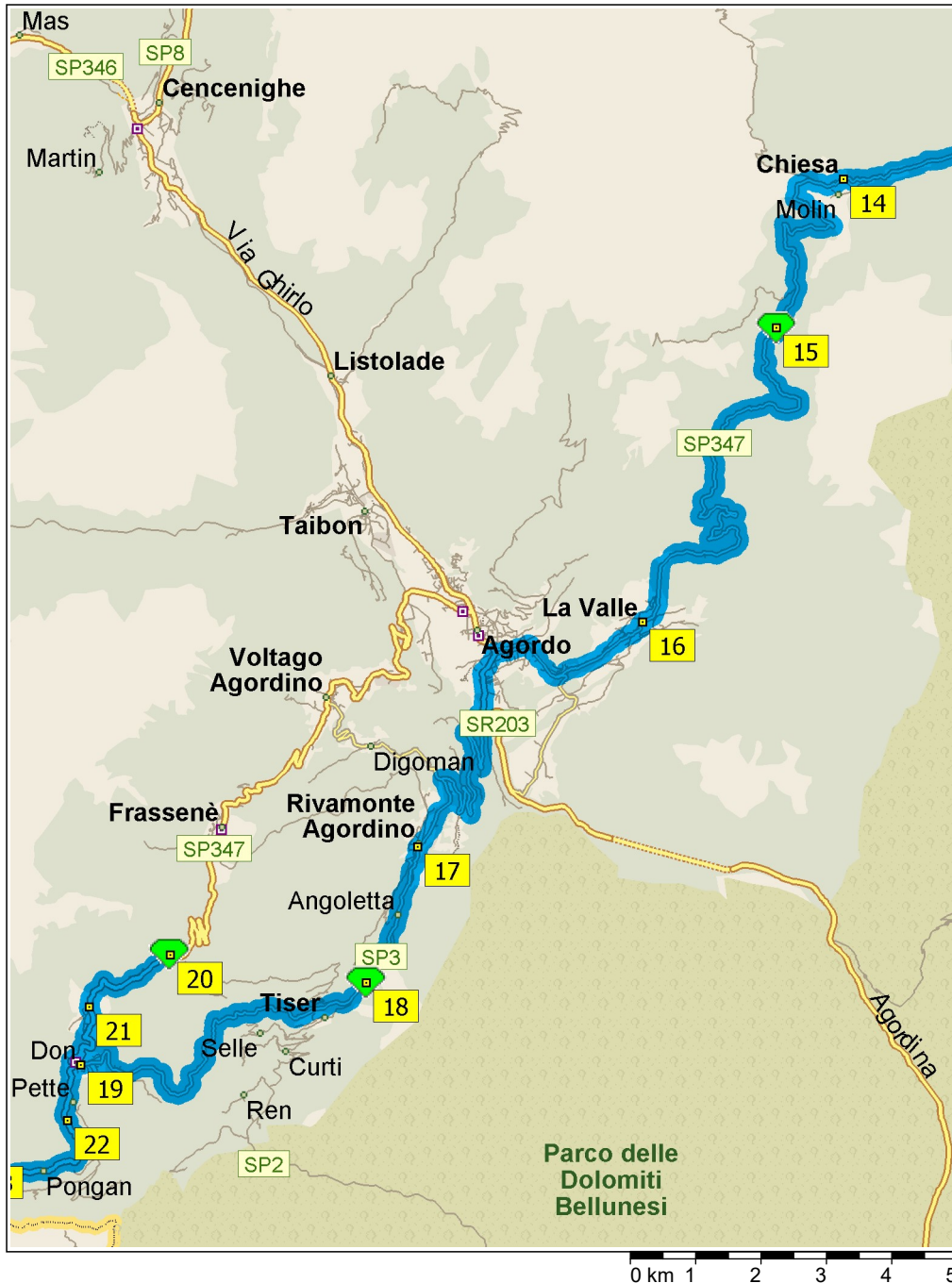




09:00	0.0 km	1 Abfahrt Albergo Ristorante Remauro/Cibiana Di Cadore auf SP347 [Località Pianezze] (Nordost) Teilstrecke 0.6 km
09:01	0.6 km	RECHTS halten (Ost) auf SP347 [Strada provinciale del Passo Cereda e Passo Duran] Teilstrecke 0.9 km
09:05	1.5 km	RECHTS halten (Nord) auf SP347 [Località Lenove] Teilstrecke 0.5 km
09:06	2.0 km	Weiter GERADEAUS auf SP347 [Strada provinciale del Passo Cereda e Passo Duran] Teilstrecke 3.1 km
09:11	5.1 km	RECHTS halten (Ost) auf SS51 [Strada statale di Alemagna] Teilstrecke 4.8 km
09:16	9.9 km	2 Bei Valle di Cadore, auf SS51 [Strada statale di Alemagna] (Ost) bleiben Teilstrecke 3.0 km
09:19	13.0 km	Von örtliche Straße(n) (RECHTS) auf SS51bis [Strada statale di Alemagna] fahren> Teilstrecke 3.9 km Richtung Auronzo / Comelico
09:25	16.9 km	3 Bei Calalzo di Cadore, auf SS51bis [Strada statale di Alemagna] (Nord) bleiben Teilstrecke 8.3 km
09:34	25.2 km	Weiter GERADEAUS auf SS52 [Strada statale Carnica] Teilstrecke 2.8 km
09:38	28.0 km	Neuer Straßenname: Ab hier SR48 [Strada regionale delle Dolomiti] Teilstrecke 5.7 km
09:44	33.7 km	4 Bei Auronzo di Cadore, auf SR48 [Via Giosuè Carducci] (Nordwest) bleiben Teilstrecke 21.7 km
10:06	55.5 km	LINKS abbiegen (Süd) auf SR48 [Strada regionale delle Dolomiti] Teilstrecke 4.2 km
10:11	59.7 km	5 Bei VEN_Tre Croci, Passo, auf SR48 [Strada regionale delle Dolomiti] (West) bleiben Teilstrecke 7.8 km
10:19	67.5 km	RECHTS abbiegen (Nordwest) auf SR48 [Via Guglielmo Marconi] Teilstrecke 0.1 km
10:20	67.7 km	LINKS abbiegen (Süd) auf SS51 [Corso Italia] Teilstrecke 0.2 km
10:20	67.8 km	RECHTS halten (West) auf Via Grohmann und anschließend sofort RECHTS halten (Nordwest) auf Via Cesare Battisti Teilstrecke 0.1 km
10:20	67.9 km	Neuer Straßenname: Ab hier örtliche Straße(n) Teilstrecke 10 m
10:20	68.0 km	Im Kreisverkehr die Ausfahrt DRITTE in Richtung örtliche Straße(n) Teilstrecke 40 m



10:20	68.0 km	6 Bei Cortina d'Ampezzo, auf örtliche Straße(n) (Südwest) bleiben Teilstrecke 60 m
10:20	68.0 km	Weiter GERADEAUS auf SR48 [Frazione Val di Sotto] Teilstrecke 5.2 km
10:27	73.3 km	7 Bei Pocol, auf SR48 [Frazione Pocol] (West) bleiben Teilstrecke 0.3 km
10:28	73.6 km	LINKS abbiegen (Süd) auf SP638 [Strada provinciale del Passo Giau] Teilstrecke 0.7 km
10:28	74.3 km	8 Bei Strada Provinciale del Passo Giau1, auf SP638 [Strada provinciale del Passo Giau] (West) bleiben Teilstrecke 9.6 km
10:35	83.9 km	9 Bei VEN_Giau, Passo di, auf SP638 [Passo Giau] (West) bleiben Teilstrecke 9.7 km
10:43	93.6 km	Weiter GERADEAUS auf SP251 [Via Monte Verdal] Teilstrecke 0.5 km
10:44	94.1 km	10 Bei Selva di Cadore, auf SP251 [Piazza San Lorenzo] (Südost) bleiben Teilstrecke 2.7 km
10:47	96.8 km	11 Bei Santa Fosca, auf SP251 [Via Santa Fosca] (Südost) bleiben Teilstrecke 6.5 km
10:56	103.3 km	12 Bei VEN_Staulanza, Passo, auf SP251 [Passo Staulanza] (West) bleiben Teilstrecke 8.6 km
11:09	112.0 km	13 Bei Fusine, auf SP251 [Strada provinciale della Val di Zoldo e Val Cellina] (Süd) bleiben Teilstrecke 3.9 km
11:13	115.9 km	RECHTS abbiegen (West) auf SP347 [Strada provinciale del Passo Cereda e Passo Duran] Teilstrecke 0.5 km
11:15	116.3 km	LINKS halten (Südwest) auf SP347 [Borgo Soffoppa] Teilstrecke 0.2 km
11:15	116.6 km	Weiter GERADEAUS auf SP347 [Strada provinciale del Passo Cereda e Passo Duran] Teilstrecke 20 m
11:15	116.6 km	Weiter GERADEAUS auf SP347 [Località Pradel] Teilstrecke 1.6 km
11:18	118.2 km	Weiter GERADEAUS auf SP347 [Strada provinciale del Passo Cereda e Passo Duran] Teilstrecke 0.6 km
11:20	118.7 km	LINKS halten (Südwest) auf SP347 [Piazza dei Tabia] Teilstrecke 0.3 km
11:20	119.1 km	Weiter GERADEAUS auf SP347 [Strada provinciale del Passo Cereda e Passo Duran] Teilstrecke 0.5 km



11:21	119.6 km	14 Bei Chiesa, auf SP347 [Strada provinciale del Passo Cereda e Passo Duran] (West) bleiben Teilstrecke 4.7 km
11:26	124.2 km	15 Bei VEN_Duran, Passo, auf SP347 [Passo Duran] (Süd) bleiben Teilstrecke 7.6 km
11:31	131.8 km	Weiter GERADEAUS auf SP347 [Strada provinciale del Passo Cereda e Passo Duran] Teilstrecke 1.7 km
11:33	133.6 km	16 Bei La Valle Agordina, auf SP347 [Strada provinciale del Passo Cereda e Passo Duran] (Südwest) bleiben Teilstrecke 0.3 km
11:34	133.9 km	LINKS abbiegen, um auf SP347 [Strada provinciale del Passo Cereda e Passo Duran] zu bleiben> Teilstrecke 1.1 km
11:35	135.0 km	Weiter GERADEAUS auf SP347 [Via Dante Alighieri] Teilstrecke 0.7 km
11:36	135.8 km	Weiter GERADEAUS auf SP347 [Via Raffaele Paganini] Teilstrecke 0.7 km
11:37	136.5 km	LINKS abbiegen (Süd) auf SR203 [Via Cesare Battisti] Teilstrecke 1.0 km
11:39	137.5 km	RECHTS abbiegen (West) auf SP3 [Strada provinciale della Val Imperina] Teilstrecke 3.5 km
11:43	141.0 km	LINKS halten (West) auf SP3 [Via Zenich] Teilstrecke 0.3 km
11:43	141.3 km	Weiter GERADEAUS auf SP3 [Strada provinciale della Val Imperina] Teilstrecke 0.8 km
11:44	142.2 km	LINKS halten (Südost) auf SP3 [Via Miotte] Teilstrecke 0.1 km
11:44	142.3 km	Weiter GERADEAUS auf SP3 [Via Nampor] Teilstrecke 0.7 km
11:45	143.1 km	Weiter GERADEAUS auf SP3 [Via Rosson] Teilstrecke 0.3 km
11:46	143.3 km	Weiter GERADEAUS auf SP3 [Via Villagrande] Teilstrecke 0.1 km
11:46	143.5 km	17 Bei Rivamonte Agordino, auf SP3 [Via Villagrande] (Südwest) bleiben Teilstrecke 0.3 km
11:46	143.7 km	Weiter GERADEAUS auf SP3 [Via Tos] Teilstrecke 0.8 km
11:47	144.6 km	LINKS halten (Süd) auf SP3 [Via Angoletta] Teilstrecke 0.2 km
11:48	144.8 km	Weiter GERADEAUS auf SP3 [Via Valchesina] Teilstrecke 1.1 km
11:49	145.8 km	18 Bei VEN_Franche, Forcella, auf SP3 [Via Valchesina] (West) bleiben Teilstrecke 0.3 km
11:50	146.2 km	Weiter GERADEAUS auf SP3 [Strada provinciale della Val Imperina] Teilstrecke 5.2 km



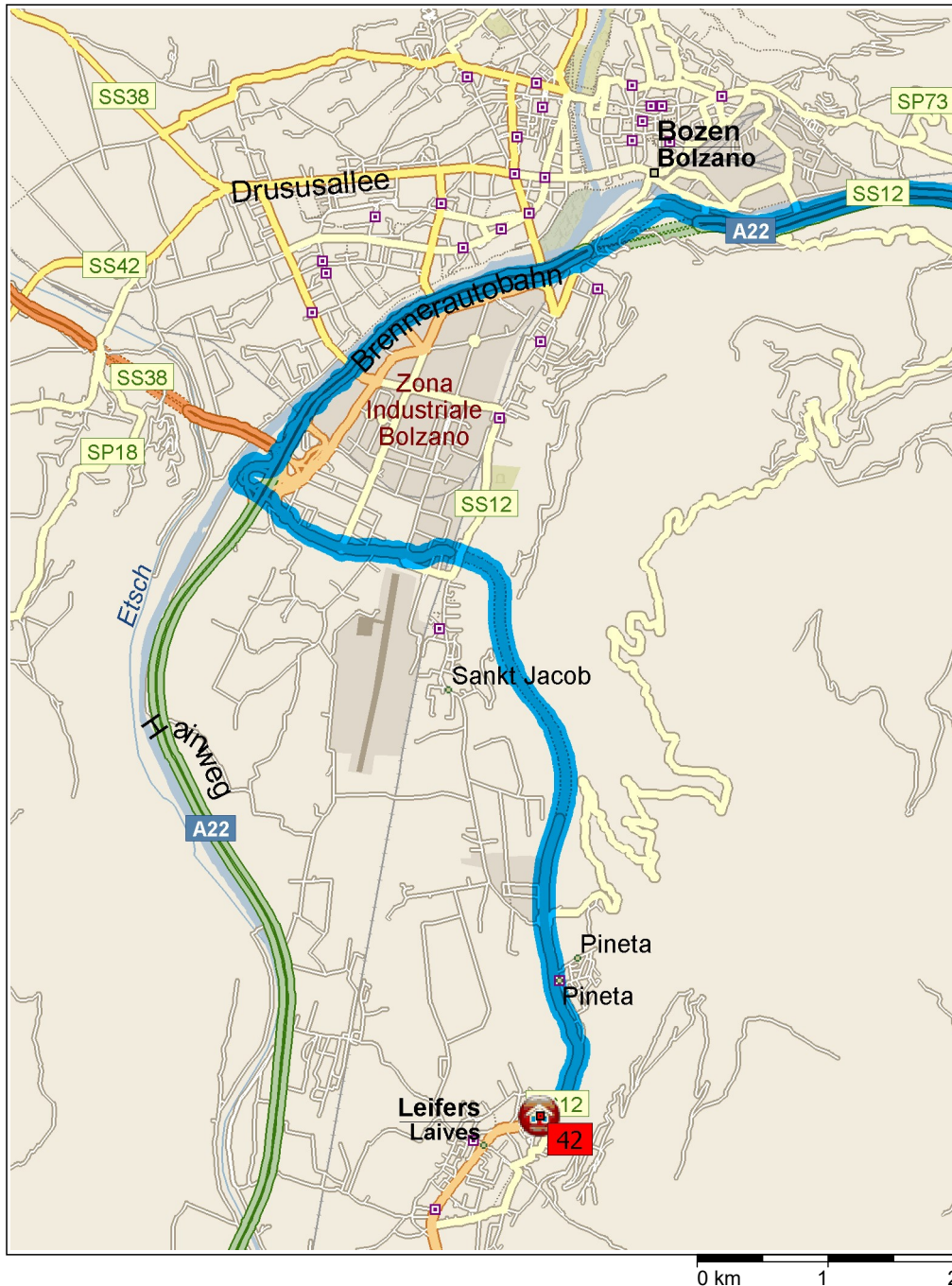
11:59	151.3 km	Weiter GERADEAUS auf SP3 [Località Le Feste] Teilstrecke 0.1 km
11:59	151.5 km	Weiter GERADEAUS auf SP3 [Strada provinciale della Val Imperina] Teilstrecke 0.8 km
12:00	152.3 km	19 Bei Gosaldo, auf SP3 [Strada provinciale della Val Imperina] (West) bleiben Teilstrecke 60 m
12:01	152.4 km	RECHTS abbiegen (Nord) auf SP347 [Strada provinciale del Passo Cereda e Passo Duran] Teilstrecke 3.3 km
12:06	155.7 km	20 Bei TAA_Aurine, Forcella, West zurück zu SP347 [Strada provinciale del Passo Cereda e Passo Duran] Teilstrecke 1.7 km
12:08	157.4 km	21 Bei Villa Sant'Andrea, auf SP347 [Strada provinciale del Passo Cereda e Passo Duran] (Südwest) bleiben Teilstrecke 2.5 km
12:12	159.9 km	22 Bei Strada Provinciale del Passo Cereda e Passo Duran 1, auf SP347 [Strada provinciale del Passo Cereda e Passo Duran] (Südost) bleiben Teilstrecke 2.5 km
12:15	162.4 km	23 Bei Sarasin, auf SP347 [Strada provinciale del Passo Cereda e Passo Duran] (West) bleiben Teilstrecke 0.4 km
12:16	162.8 km	Neuer Straßenname: Ab hier SS347 [Via Passo Cereda] Teilstrecke 4.0 km
12:22	166.9 km	24 Bei TAA_Cereda, Passo di, auf SS347 [Località Passo Cereda] (West) bleiben Teilstrecke 7.2 km
12:32	174.1 km	25 Bei Tonadico, auf SS347 [Via Castelpietra] (West) bleiben Teilstrecke 0.7 km
12:33	174.8 km	RECHTS abbiegen (Nord) auf SS50 [Strada statale del Monte Grappa e del Passo Rolle] Teilstrecke 1.1 km
12:35	175.9 km	26 Bei Siror, auf SS50 [Strada statale del Monte Grappa e del Passo Rolle] (Nord) bleiben Teilstrecke 11.2 km
12:44	187.1 km	RECHTS halten (Nordost) auf Via Michele Bettega Teilstrecke 0.2 km
12:44	187.3 km	Neuer Straßenname: Ab hier Via Bortolo Zagonei Teilstrecke 0.2 km
12:44	187.5 km	RECHTS halten (Ost) auf örtliche Straße(n) Teilstrecke 0.2 km
12:45	187.8 km	LINKS halten (Nord) auf Via Fontanelle Teilstrecke 0.1 km



12:45	187.9 km	27 Bei San Martino di Castrozza, RECHTS halten (Nord) auf Via Pezgaiart Teilstrecke 0.6 km
12:47	188.5 km	RECHTS abbiegen (Nord) auf Via del Priore Teilstrecke 0.2 km
12:47	188.7 km	RECHTS abbiegen (Nordost) auf SS50 [Strada statale del Monte Grappa e del Passo Rolle] Teilstrecke 8.6 km
12:53	197.3 km	28 Bei TAA_Rolle, Passo di, auf SS50 [Passo di Rolle] (West) bleiben Teilstrecke 6.5 km
12:58	203.7 km	RECHTS abbiegen (Nord) auf SP81 Teilstrecke 0.8 km
12:58	204.6 km	29 Bei Sp81, auf SP81 (Nordost) bleiben Teilstrecke 5.9 km
13:03	210.4 km	30 Bei TAA_Valles, Passo di, auf SP81 (Ost) bleiben Teilstrecke 0.1 km
13:03	210.6 km	Neuer Straßenname: Ab hier SP25 [Passo di Valles] Teilstrecke 7.0 km
13:08	217.6 km	LINKS abbiegen (West) auf SP346 [Strada provinciale del Passo di San Pellegrino] Teilstrecke 0.7 km
13:08	218.2 km	31 Bei Strada Provinciale del Passo di San Pellegrino, auf SP346 [Strada provinciale del Passo di San Pellegrino] (West) bleiben Teilstrecke 2.6 km
13:10	220.9 km	Neuer Straßenname: Ab hier SS346 [Strada statale del Passo di San Pellegrino] Teilstrecke 2.2 km
13:12	223.1 km	32 Bei VEN_San Pellegrino, Passo di, auf SS346 [Passo San Pellegrino] (West) bleiben Teilstrecke 10.8 km
13:21	233.9 km	LINKS halten (West) auf SS346 [Via dei Colli] Teilstrecke 0.1 km
13:21	234.1 km	LINKS abbiegen (Süd) auf örtliche Straße(n) Teilstrecke 60 m
13:22	234.1 km	33 Bei Moena, Nord zurück zu örtliche Straße(n) Teilstrecke 60 m
13:22	234.2 km	RECHTS abbiegen (Ost) auf SS346 [Via dei Colli] Teilstrecke 0.1 km
13:23	234.3 km	LINKS halten (Nordost) auf örtliche Straße(n) Teilstrecke 0.1 km
13:23	234.4 km	Im Kreisverkehr die Ausfahrt ERSTE in Richtung örtliche Straße(n) Teilstrecke 1.9 km
13:26	236.3 km	Im Kreisverkehr die Ausfahrt ZWEITE in Richtung SS48 [Strada statale delle Dolomiti] Teilstrecke 6.6 km
13:32	243.0 km	Neuer Straßenname: Ab hier örtliche Straße(n) Teilstrecke 40 m



13:32	243.0 km	Im Kreisverkehr die Ausfahrt ERSTE in Richtung örtliche Straße(n) Teilstrecke 0.6 km
13:32	243.6 km	34 Bei Predazzo, auf örtliche Straße(n) (Süd) bleiben Teilstrecke 1.6 km
13:34	245.2 km	Im Kreisverkehr die Ausfahrt ZWEITE in Richtung SS48 [Strada statale delle Dolomiti] Teilstrecke 7.0 km
13:42	252.2 km	35 Bei Tesero, auf SS48 [Strada statale delle Dolomiti] (Nord) bleiben Teilstrecke 0.3 km
13:42	252.5 km	RECHTS abbiegen (Nord) auf SP215 [Strada provinciale di Pampeago] Teilstrecke 2.9 km
13:47	255.3 km	LINKS halten (Nord) auf SP215 [Località Stava] Teilstrecke 0.5 km
13:48	255.8 km	36 Bei Stava, auf SP215 [Località Stava] (Nordwest) bleiben Teilstrecke 0.3 km
13:49	256.2 km	Weiter GERADEAUS auf SP215dir [Strada provinciale di Pampeago Dir Lavazè] Teilstrecke 2.5 km
13:51	258.7 km	37 Bei TAA_Pramadiccio, Passo di, auf SP215dir [Strada provinciale di Pampeago Dir Lavazè] (Nord) bleiben Teilstrecke 0.6 km
13:52	259.3 km	RECHTS abbiegen (Nord) auf SS620 [Strada statale del Passo di Lavazè] Teilstrecke 0.7 km
13:53	260.0 km	38 Bei Strada Statale del Passo di Lavazè, auf SS620 [Strada statale del Passo di Lavazè] (Nord) bleiben Teilstrecke 3.1 km
13:55	263.2 km	39 Bei TAA_Lavazè, Passo di, auf SS620 [Strada statale del Passo di Lavazè] (Nordost) bleiben Teilstrecke 6.3 km
14:00	269.5 km	40 Bei Rauth, auf SS620 [Strada statale del Passo di Lavazè] (Nord) bleiben Teilstrecke 5.7 km
14:05	275.2 km	LINKS halten (West) auf SS241 [Strada statale della Val d'Ega e Passo Costalunga] Teilstrecke 0.1 km
14:05	275.3 km	41 Bei Birchabruck, auf SS241 [Strada statale della Val d'Ega e Passo Costalunga] (Nordwest) bleiben Teilstrecke 10.2 km
14:14	285.6 km	Neuer Straßenname: Ab hier Strada statale della Val d'Ega e Passo Costalunga Teilstrecke 1.2 km
14:15	286.8 km	Im Kreisverkehr die Ausfahrt ZWEITE in Richtung Auffahrt Teilstrecke 0.2 km
14:15	287.0 km	RECHTS halten (Nordwest) auf SS12 [Strada statale dell'Abetone e del Brennero] Teilstrecke 2.2 km



- 14:17 289.2 km Im Kreisverkehr die Ausfahrt ZWEITE in Richtung SS12 [Kampillerweg] Teilstrecke 1.9 km
- 14:19 291.1 km Neuer Straßennamen: Ab hier örtliche Straße(n) Teilstrecke 0.1 km
- 14:19 291.2 km RECHTS halten (West) auf örtliche Straße(n) Teilstrecke 0.2 km
- 14:20 291.4 km RECHTS halten (West) auf örtliche Straße(n) Teilstrecke 0.1 km
- 14:20 291.5 km Neuer Straßennamen: Ab hier Lungoisarco Sinistro [Via Arginale] Teilstrecke 0.2 km
- 14:20 291.8 km Neuer Straßennamen: Ab hier Linkes Eisackufer [Lungoisarco Sinistro] Teilstrecke 0.6 km
- 14:21 292.4 km Neuer Straßennamen: Ab hier Lungoisarco Sinistro [Via Arginale] Teilstrecke 0.2 km
- 14:21 292.6 km Neuer Straßennamen: Ab hier Linkes Eisackufer [Lungoisarco Sinistro] Teilstrecke 0.9 km
- 14:22 293.5 km RECHTS halten (West) auf örtliche Straße(n) Teilstrecke 0.1 km Richtung SS12 / Trento / Meran / Merano
- 14:23 293.6 km LINKS halten (Süd) auf örtliche Straße(n) Teilstrecke 0.5 km Richtung Leifers / Laives / Trento
- 14:23 294.1 km Weiter GERADEAUS auf Auffahrt Teilstrecke 0.3 km
- 14:24 294.4 km Weiter LINKS, um auf Auffahrt zu bleiben> Teilstrecke 0.5 km
- 14:24 294.8 km Im Kreisverkehr die Ausfahrt ZWEITE in Richtung örtliche Straße(n) Teilstrecke 40 m
- 14:24 294.9 km RECHTS halten (Südost) auf Einstein-Strasse [Via Albert Einstein] Teilstrecke 0.9 km
- 14:26 295.8 km Weiter RECHTS auf örtliche Straße(n) Teilstrecke 50 m
- 14:26 295.9 km Im Kreisverkehr die Ausfahrt ZWEITE in Richtung Einstein-Strasse [Via Albert Einstein] Teilstrecke 0.5 km
- 14:26 296.4 km Neuer Straßennamen: Ab hier örtliche Straße(n) Teilstrecke 2.4 km
- 14:28 298.7 km Neuer Straßennamen: Ab hier Strada statale dell'Abetone e del Brennero Teilstrecke 70 m
- 14:28 298.8 km Neuer Straßennamen: Ab hier örtliche Straße(n) Teilstrecke 0.3 km
- 14:28 299.1 km Neuer Straßennamen: Ab hier Strada statale dell'Abetone e del Brennero Teilstrecke 0.7 km
- 14:29 299.8 km Neuer Straßennamen: Ab hier SS12 [John-Fitzgerald-Kennedy-Strasse] Teilstrecke 1.4 km

14:30 301.2 km **42** Ankunft Hotel Restaurant Steiner/Leifers BZ



Reiseübersicht

Gesamte Reisekosten	CHF 23.80
Entfernung	301.2 Kilometer
Reisedauer	5 Stunden, 30 Minuten
Fahrzeit	5 Stunden, 30 Minuten
Entfernung (Luftlinie) zwischen allen Haltepunkten	189.0 Kilometer

Streckenabschnittsdetails

Von	Nach	Methode	Entfernung	Fahrzeit
Albergo Ristorante Remauro/Cib...	Valle di Cadore	Schnellste	9.9 Kilometer	16 Minuten
Valle di Cadore	Calalzo di Cadore	Schnellste	6.9 Kilometer	8 Minuten
Calalzo di Cadore	Auronzo di Cadore	Schnellste	16.9 Kilometer	19 Minuten
Auronzo di Cadore	VEN_Tre Croci, Passo	Schnellste	26.0 Kilometer	26 Minuten
VEN_Tre Croci, Passo	Cortina d'Ampezzo	Schnellste	8.3 Kilometer	9 Minuten
Cortina d'Ampezzo	Pocol	Schnellste	5.3 Kilometer	7 Minuten
Pocol	Strada Provinciale del Passo Gia...	Schnellste	1.0 Kilometer	Weniger als eine Minute.
Strada Provinciale del Passo Gia...	VEN_Giau, Passo di	Schnellste	9.6 Kilometer	7 Minuten
VEN_Giau, Passo di	Selva di Cadore	Schnellste	10.2 Kilometer	8 Minuten
Selva di Cadore	Santa Fosca	Schnellste	2.7 Kilometer	2 Minuten
Santa Fosca	VEN_Staulanza, Passo	Schnellste	6.5 Kilometer	9 Minuten
VEN_Staulanza, Passo	Fusine	Schnellste	8.6 Kilometer	12 Minuten
Fusine	Chiesa	Schnellste	7.6 Kilometer	12 Minuten
Chiesa	VEN_Duran, Passo	Schnellste	4.7 Kilometer	4 Minuten
VEN_Duran, Passo	La Valle Agordina	Schnellste	9.3 Kilometer	7 Minuten
La Valle Agordina	Rivamonte Agordino	Schnellste	9.9 Kilometer	12 Minuten
Rivamonte Agordino	VEN_Franche, Forcella	Schnellste	2.4 Kilometer	3 Minuten
VEN_Franche, Forcella	Gosaldo	Schnellste	6.5 Kilometer	11 Minuten
Gosaldo	TAA_Aurine, Forcella	Schnellste	3.3 Kilometer	5 Minuten
TAA_Aurine, Forcella	Villa Sant'Andrea	Schnellste	1.7 Kilometer	2 Minuten
Villa Sant'Andrea	Strada Provinciale del Passo Ce...	Schnellste	2.5 Kilometer	4 Minuten
Strada Provinciale del Passo Ce...	Sarasin	Schnellste	2.5 Kilometer	2 Minuten
Sarasin	TAA_Cereda, Passo di	Schnellste	4.5 Kilometer	6 Minuten
TAA_Cereda, Passo di	Tonadico	Schnellste	7.2 Kilometer	10 Minuten
Tonadico	Siror	Schnellste	1.8 Kilometer	2 Minuten
Siror	San Martino di Castrozza	Schnellste	12.0 Kilometer	10 Minuten
San Martino di Castrozza	TAA_Rolle, Passo di	Schnellste	9.4 Kilometer	7 Minuten
TAA_Rolle, Passo di	Sp81	Schnellste	7.3 Kilometer	5 Minuten
Sp81	TAA_Valles, Passo di	Schnellste	5.9 Kilometer	4 Minuten
TAA_Valles, Passo di	Strada Provinciale del Passo di ...	Schnellste	7.8 Kilometer	5 Minuten
Strada Provinciale del Passo di ...	VEN_San Pellegrino, Passo di	Schnellste	4.8 Kilometer	3 Minuten
VEN_San Pellegrino, Passo di	Moena	Schnellste	11.0 Kilometer	9 Minuten
Moena	Predazzo	Schnellste	9.5 Kilometer	10 Minuten
Predazzo	Tesero	Schnellste	8.6 Kilometer	9 Minuten
Tesero	Stava	Schnellste	3.6 Kilometer	6 Minuten
Stava	TAA_Pramadiccio, Passo di	Schnellste	2.9 Kilometer	3 Minuten
TAA_Pramadiccio, Passo di	Strada Statale del Passo di Lava...	Schnellste	1.3 Kilometer	1 Minute
Strada Statale del Passo di Lava...	TAA_Lavazé, Passo di	Schnellste	3.1 Kilometer	2 Minuten
TAA_Lavazé, Passo di	Rauth	Schnellste	6.3 Kilometer	4 Minuten
Rauth	Birchbruck	Schnellste	5.8 Kilometer	5 Minuten
Birchbruck	Hotel Restaurant Steiner/Leifers ...	Schnellste	25.9 Kilometer	25 Minuten

Entfernung je Land/Provinz

Bundesland/Provinz	Entfernung	Fahrzeit
Italien	301.1 Kilometer	5 Stunden, 30 Minuten