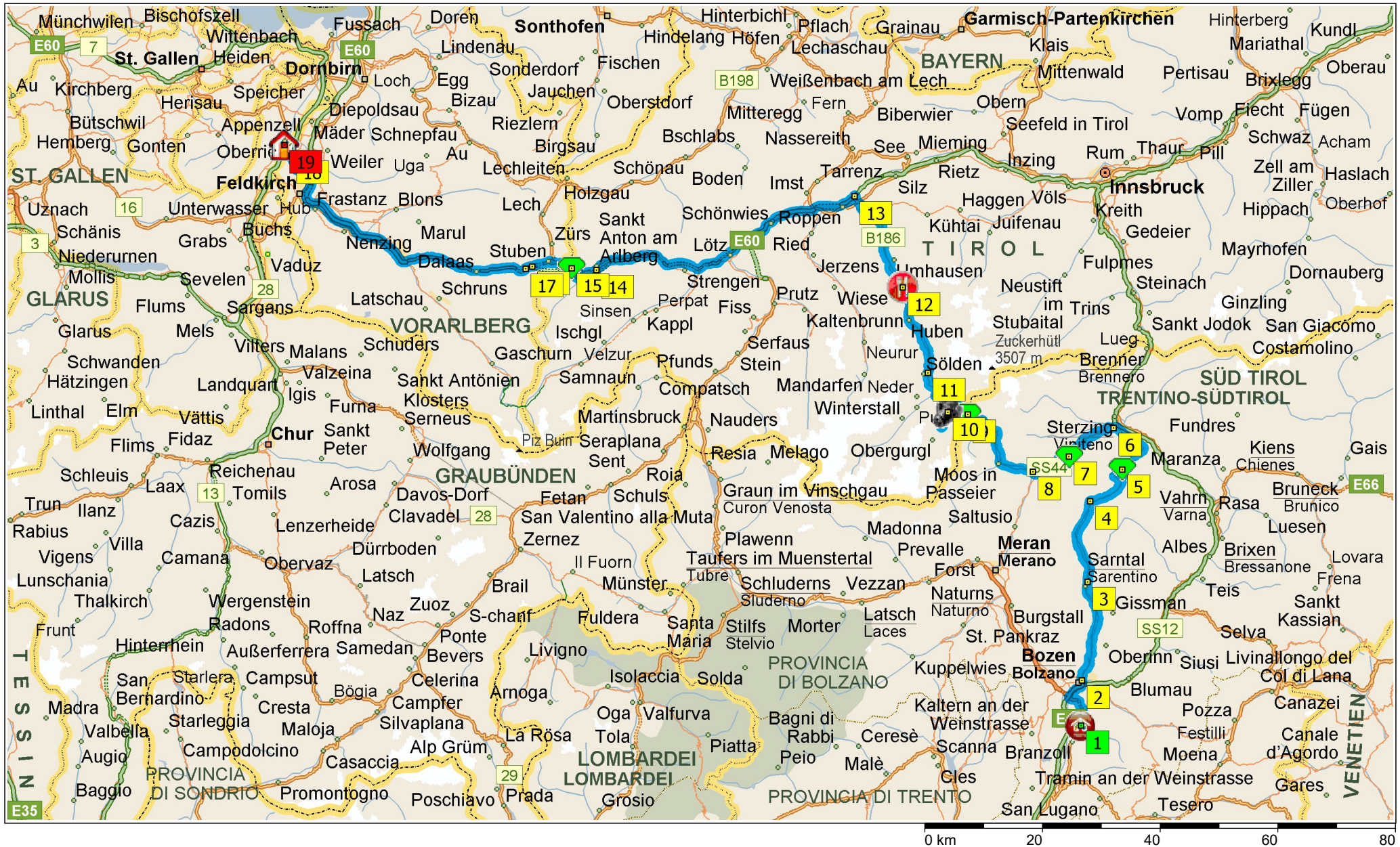


# 5. Tag Dolomiten

324.9 Kilometer; 4 Stunden, 19 Minuten





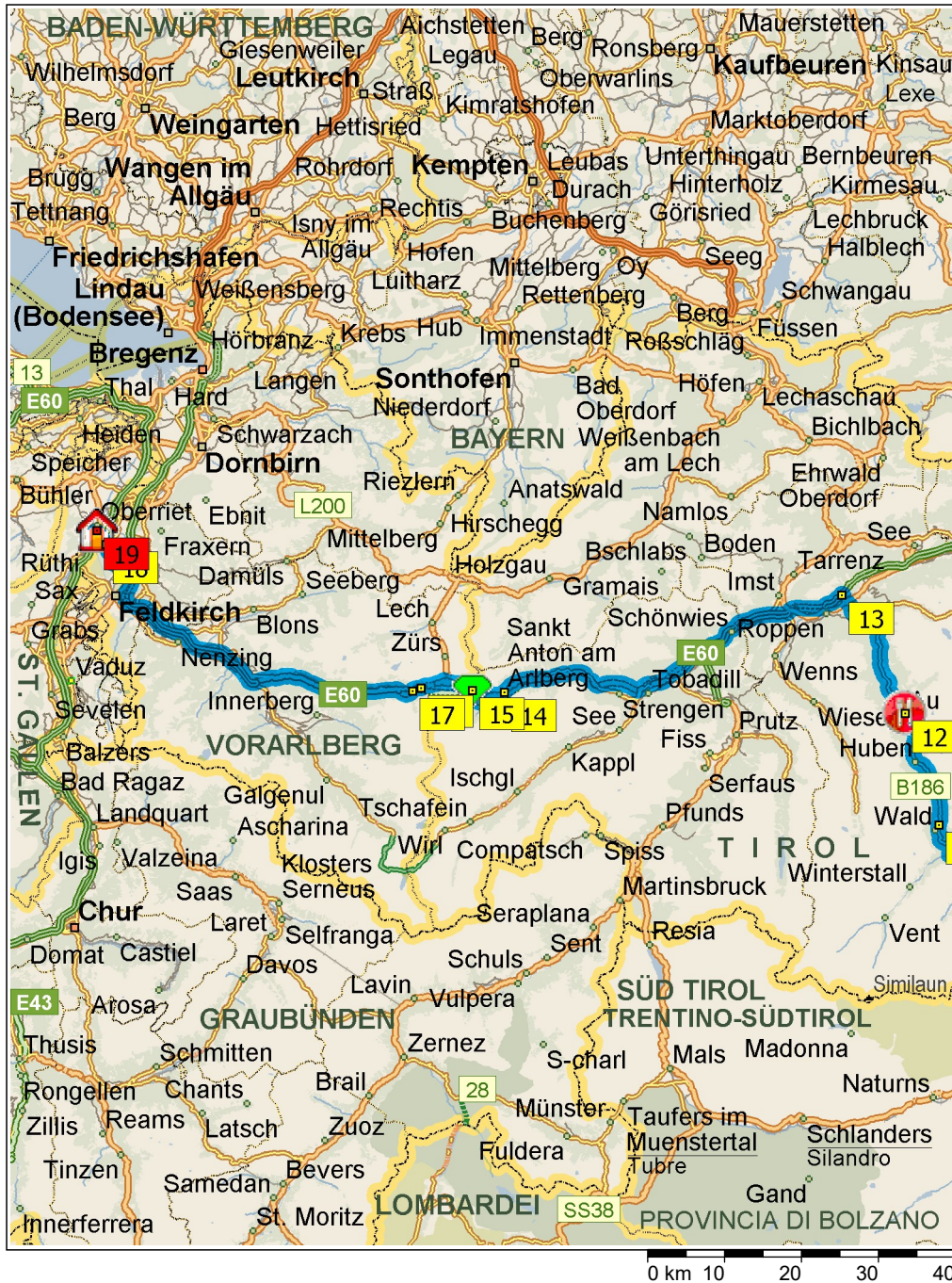
- |       |        |  |
|-------|--------|--|
| 09:00 | 0.0 km | <b>1</b> Abfahrt Hotel Restaurant Steiner/Leifers BZ auf SS12 [John-Fitzgerald-Kennedy-Strasse] (Ost) Teilstrecke 1.4 km |
| 09:01 | 1.4 km | Neuer Straßennamen: Ab hier Strada statale dell'Abetone e del Brennero Teilstrecke 0.7 km                                |
| 09:02 | 2.1 km | Neuer Straßennamen: Ab hier örtliche Straße(n) Teilstrecke 0.3 km  |
| 09:02 | 2.4 km | Neuer Straßennamen: Ab hier Strada statale dell'Abetone e del Brennero Teilstrecke 70 m                                  |
| 09:02 | 2.5 km | Neuer Straßennamen: Ab hier örtliche Straße(n) Teilstrecke 2.4 km  |
| 09:03 | 4.8 km | Neuer Straßennamen: Ab hier Einstein-Strasse [Via Albert Einstein] Teilstrecke 0.4 km                                    |
| 09:04 | 5.3 km | Im Kreisverkehr die Ausfahrt ZWEITE in Richtung örtliche Straße(n) Teilstrecke 0.1 km                                    |
| 09:04 | 5.4 km | RECHTS halten (West) auf Einstein-Strasse [Via Albert Einstein] Teilstrecke 0.9 km                                       |
| 09:05 | 6.3 km | RECHTS halten (Nord) auf örtliche Straße(n) Teilstrecke 20 m   |
| 09:05 | 6.3 km | Im Kreisverkehr die Ausfahrt ZWEITE in Richtung örtliche Straße(n) Teilstrecke 0.1 km                                    |
| 09:06 | 6.5 km | RECHTS halten (Nord) auf örtliche Straße(n) Teilstrecke 0.7 km Richtung Brenner / Brennero / Centro / Zentrum            |
| 09:06 | 7.2 km | Neuer Straßennamen: Ab hier Torricelli-Strasse [Via Torricelli] Teilstrecke 0.5 km                                       |
| 09:07 | 7.7 km | RECHTS halten (Ost) auf örtliche Straße(n) Teilstrecke 30 m  |
| 09:07 | 7.8 km | LINKS halten (Nord) auf örtliche Straße(n) Teilstrecke 20 m  |
| 09:07 | 7.8 km | RECHTS abbiegen (Nordost) auf Siemens-Strasse [Via Siemens] Teilstrecke 0.5 km   |
| 09:08 | 8.3 km | Neuer Straßennamen: Ab hier Antonio-Pacinotti-Strasse [Via Antonio Pacinotti] Teilstrecke 0.3 km                         |
| 09:08 | 8.5 km | Neuer Straßennamen: Ab hier Galileo-Galilei-Strasse [Via Galileo Galilei] Teilstrecke 0.8 km                             |
| 09:09 | 9.3 km | Weiter LINKS auf Auffahrt Teilstrecke 80 m   |
| 09:09 | 9.4 km | RECHTS halten (Ost) auf örtliche Straße(n) Teilstrecke 30 m Richtung S. Genesio / Jenesien                               |
| 09:09 | 9.4 km | Im Kreisverkehr die Ausfahrt ZWEITE in Richtung Ponte Roma [Rombrücke] Teilstrecke 0.3 km                                |



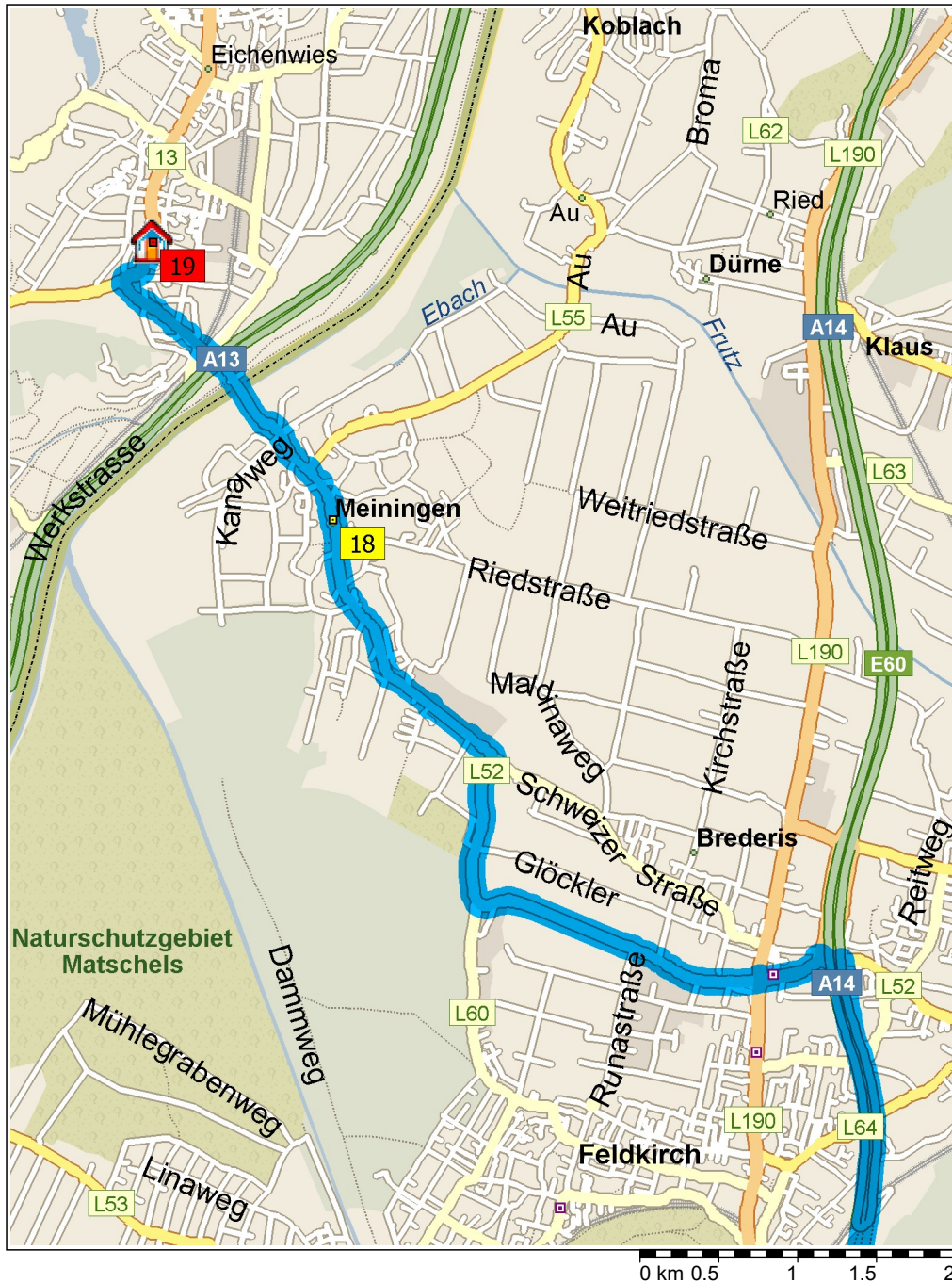
- 09:10 9.7 km Neuer Straßenname: Ab hier Rom-Strasse [Via Roma] Teilstrecke 10 m
- 09:10 9.7 km RECHTS abbiegen (Nordost) auf Triester-Strasse [Viale Trieste] Teilstrecke 0.6 km
- 09:11 10.3 km Neuer Straßenname: Ab hier SS508 [Venediger-Strasse] Teilstrecke 0.3 km
- 09:13 10.7 km **2** Bei Bozen, auf SS508 [Venediger-Strasse] (Nord) bleiben Teilstrecke 0.2 km
- 09:13 10.8 km Weiter GERADEAUS auf SS508 [Piazza della Vittoria] Teilstrecke 0.1 km
- 09:13 10.9 km RECHTS halten (Nordost) auf örtliche Straße(n) Teilstrecke 20 m
- 09:14 10.9 km Im Kreisverkehr die Ausfahrt ZWEITE in Richtung SS508 [Armando-Diaz-Strasse] Teilstrecke 0.2 km
- 09:14 11.2 km Im Kreisverkehr die Ausfahrt ERSTE in Richtung SS508 [Luigi-Cadorna-Strasse] Teilstrecke 11.8 km
- 09:25 23.0 km Im Kreisverkehr die Ausfahrt ZWEITE in Richtung SS508 Teilstrecke 7.4 km
- 09:31 30.4 km **3** Bei Sarntal, auf SS508 [Handwerkerzone] (Nord) bleiben Teilstrecke 1.3 km
- 09:32 31.6 km RECHTS halten (Nord) auf Nordheim [Villa] Teilstrecke 0.5 km
- 09:33 32.1 km Neuer Straßenname: Ab hier Astfeld [Campolasta] Teilstrecke 0.4 km
- 09:33 32.5 km Neuer Straßenname: Ab hier SS508 [Astfeld] Teilstrecke 13.1 km
- 09:43 45.6 km **4** Bei Weißenbach, auf SS508 [Riobianco] (Nord) bleiben Teilstrecke 13.2 km
- 09:53 58.9 km RECHTS abbiegen (Nord) auf örtliche Straße(n) Teilstrecke 30 m
- 09:53 58.9 km **5** Bei Penser Joch / Pennes, Passo, Süd zurück zu örtliche Straße(n) Teilstrecke 30 m
- 09:54 58.9 km RECHTS abbiegen (West) auf SS508 Teilstrecke 15.4 km
- 10:05 74.3 km LINKS abbiegen (West) auf örtliche Straße(n) Teilstrecke 0.3 km
- 10:06 74.7 km RECHTS halten (West) auf örtliche Straße(n) Teilstrecke 0.3 km
- 10:06 75.0 km **6** Bei Sterzing, Neuer Straßenname: Ab hier Innerust Teilstrecke 0.8 km
- 10:07 75.7 km RECHTS abbiegen (Nordwest) auf örtliche Straße(n) Teilstrecke 20 m



10:07	75.8 km	Neuer Straßenname: Ab hier Handwerkerzone Ost [Zona Artigianale Est] Teilstrecke 0.3 km
10:08	76.0 km	LINKS abbiegen (Südwest) auf SS44 [Jaufenstraße] Teilstrecke 15.5 km
10:23	91.5 km	<b>7</b> Bei Jaufenpass / Monte Giovo, Passo di, auf SS44 [Jaufenstraße] (Südwest) bleiben Teilstrecke 19.6 km
10:39	111.1 km	RECHTS abbiegen (West) auf SS44bis [Mooserstraße] Teilstrecke 0.8 km
10:40	111.9 km	<b>8</b> Bei Sankt Leonhard in Passeier, auf SS44bis [Mooserstraße] (West) bleiben Teilstrecke 21.8 km
10:56	133.7 km	*Gebührenpflichtige Straße* Auf SS44bis (Nordwest) bleiben Teilstrecke 6.7 km
11:01	140.4 km	Ankunft in Österreich
11:01	140.4 km	*Gebührenpflichtige Straße* Neuer Straßenname: Ab hier B186 [Timmelsjoch] Teilstrecke 30 m
11:01	140.4 km	<b>9</b> *Gebührenpflichtige Straße* Bei Timmelsjoch / Passo del Rombo, auf B186 [Timmelsjochstraße] (Süd) bleiben Teilstrecke 7.0 km
11:06	147.4 km	LINKS abbiegen (Nord) auf örtliche Straße(n) Teilstrecke 50 m
11:06	147.5 km	<b>10</b> Bei Top Mountain Motorcycle Museum, Süd zurück zu örtliche Straße(n) Teilstrecke 50 m
11:06	147.5 km	Neuer Straßenname: Ab hier B186 [Timmelsjochstraße] Teilstrecke 16.5 km
11:21	164.1 km	<b>11</b> Bei Sölden, auf B186 [Dorfstraße] (Nord) bleiben Teilstrecke 12.4 km
11:31	176.4 km	Im Kreisverkehr die Ausfahrt ERSTE in Richtung B186 [Oberlängengfeld] Teilstrecke 1.2 km
11:33	177.6 km	Im Kreisverkehr die Ausfahrt ZWEITE in Richtung B186 [Unterlängengfeld] Teilstrecke 3.1 km
11:35	180.7 km	<b>12</b> Bei Bergwelt-Hotel, auf B186 [Au] (Nord) bleiben Teilstrecke 13.9 km
11:46	194.6 km	Im Kreisverkehr die Ausfahrt DRITTE in Richtung B186 [Hauptstraße] Teilstrecke 5.3 km
11:51	199.8 km	Im Kreisverkehr die Ausfahrt ZWEITE in Richtung B186 [Ötztal Bundesstrasse] Teilstrecke 1.2 km
11:52	201.1 km	LINKS abbiegen (West) auf örtliche Straße(n) Teilstrecke 0.2 km



- 11:52 201.3 km **13** Bei Intal Autobahn, Ost zurück zu örtliche Straße(n) Teilstrecke 0.2 km
- 11:53 201.4 km Weiter GERADEAUS auf Auffahrt Teilstrecke 0.1 km
- 11:53 201.6 km Weiter LINKS, um auf Auffahrt zu bleiben> Teilstrecke 0.3 km Richtung Bregenz
- 11:53 201.8 km Weiter RECHTS, um auf Auffahrt zu bleiben> Teilstrecke 0.3 km
- 11:53 202.1 km \*Gebührenpflichtige Straße\* Auffahren auf E60 [A12] Teilstrecke 45.2 km
- 12:21 247.3 km Weiter RECHTS auf Auffahrt Teilstrecke 0.3 km Richtung St. Anton A. A. / Arlbergpass
- 12:21 247.6 km Weiter RECHTS, um auf Auffahrt zu bleiben> Teilstrecke 0.3 km
- 12:21 247.9 km RECHTS abbiegen (West) auf B197 [Arlbergstraße] Teilstrecke 4.3 km Richtung B197 / St. Christoph / Zürs Lech / St. Anton / St. Jakob / Arlbergpass
- 12:26 252.3 km **14** Bei Sankt Anton am Arlberg, auf B197 [Arlbergstraße] (West) bleiben Teilstrecke 6.7 km
- 12:33 258.9 km **15** Bei Arlbergpass, auf B197 [Arlbergpass] (Nord) bleiben Teilstrecke 0.3 km
- 12:33 259.2 km Neuer Straßennamen: Ab hier L197 [Arlbergstraße] Teilstrecke 8.0 km
- 12:39 267.2 km **16** Bei Langen am Arlberg, auf L197 [Arlbergstraße] (West) bleiben Teilstrecke 0.8 km
- 12:39 268.0 km RECHTS abbiegen (Nord) auf L97 [Klostertaler Landesstrasse] Teilstrecke 0.4 km Richtung Klösterle
- 12:40 268.4 km LINKS abbiegen (Süd) auf örtliche Straße(n) Teilstrecke 0.1 km
- 12:40 268.5 km **17** Bei S16, Nord zurück zu örtliche Straße(n) Teilstrecke 0.1 km
- 12:40 268.7 km RECHTS abbiegen (Ost) auf L97 [Grosstobelgalerie] Teilstrecke 0.4 km
- 12:41 269.1 km RECHTS abbiegen (West) auf Auffahrt Teilstrecke 0.3 km Richtung S16 / Bregenz / Bludenz / Bludens
- 12:41 269.3 km \*Gebührenpflichtige Straße\* Auffahren auf E60 [S16] Teilstrecke 47.2 km
- 13:10 316.5 km Ausfahrt 36, weiter RECHTS auf Auffahrt [Anschlussstelle Feldkirch-Nord] Teilstrecke 0.4 km Richtung Feldkirch-Nord / Rankweil



- 13:10 316.9 km LINKS abbiegen (West) auf L52 [Langgasse] Teilstrecke 0.6 km Richtung Feldkirch / Altstätten
- 13:11 317.5 km Im Kreisverkehr die Ausfahrt ZWEITE in Richtung L52 [Meiner Landesstrasse] Teilstrecke 5.0 km
- 13:16 322.4 km **18** Bei Meiningen, auf L52 [Schweizer Straße] (Nord) bleiben Teilstrecke 1.1 km
- 13:17 323.6 km Ankunft in Schweiz
- 13:17 323.6 km Neuer Straßenname: Ab hier Rheinstrasse Teilstrecke 1.0 km
- 13:18 324.6 km Im Kreisverkehr die Ausfahrt ERSTE in Richtung 13 [Staatsstrasse] Teilstrecke 0.3 km
- 13:19 324.9 km **19** Ankunft 9463 Oberriet SG

## Reiseübersicht

Gesamte Reisekosten	CHF 24.73
Entfernung	324.9 Kilometer
Reisedauer	4 Stunden, 19 Minuten
Fahrzeit	4 Stunden, 19 Minuten
Entfernung (Luftlinie) zwischen allen Haltepunkten	230.7 Kilometer

### Streckenabschnittdetails

Von	Nach	Methode	Entfernung	Fahrzeit
Hotel Restaurant Steiner/Leifers ...	Bozen	Schnellste	10.7 Kilometer	13 Minuten
Bozen	Samtal	Schnellste	19.7 Kilometer	18 Minuten
Samtal	Weißbach	Schnellste	15.3 Kilometer	12 Minuten
Weißbach	Penser Joch / Pennes, Passo	Schnellste	13.3 Kilometer	10 Minuten
Penser Joch / Pennes, Passo	Sterzing	Schnellste	16.1 Kilometer	12 Minuten
Sterzing	Jaufenpass / Monte Giovo, Pass...	Schnellste	16.6 Kilometer	16 Minuten
Jaufenpass / Monte Giovo, Pass...	Sankt Leonhard in Passeier	Schnellste	20.4 Kilometer	16 Minuten
Sankt Leonhard in Passeier	Timmelsjoch / Passo del Rombo	Schnellste	28.5 Kilometer	21 Minuten
Timmelsjoch / Passo del Rombo	Top Mountain Motorcycle Museum	Schnellste	7.0 Kilometer	4 Minuten
Top Mountain Motorcycle Museum	Sölden	Schnellste	16.6 Kilometer	14 Minuten
Sölden	Bergwelt-Hotel	Schnellste	16.6 Kilometer	14 Minuten
Bergwelt-Hotel	Inntal Autobahn	Schnellste	20.5 Kilometer	16 Minuten
Inntal Autobahn	Sankt Anton am Arlberg	Schnellste	51.0 Kilometer	33 Minuten
Sankt Anton am Arlberg	Arlbergpass	Schnellste	6.7 Kilometer	7 Minuten
Arlbergpass	Langen am Arlberg	Schnellste	8.3 Kilometer	5 Minuten
Langen am Arlberg	S16	Schnellste	1.3 Kilometer	1 Minute
S16	Meiningen	Schnellste	53.9 Kilometer	36 Minuten
Meiningen	9463 Oberriet SG	Schnellste	2.5 Kilometer	2 Minuten

### Entfernung je Land/Provinz

Bundesland/Provinz	Entfernung	Fahrzeit
Österreich	182.4 Kilometer	2 Stunden, 14 Minuten
Italien	140.3 Kilometer	2 Stunden, 1 Minute
Schweiz	1.4 Kilometer	1 Minute