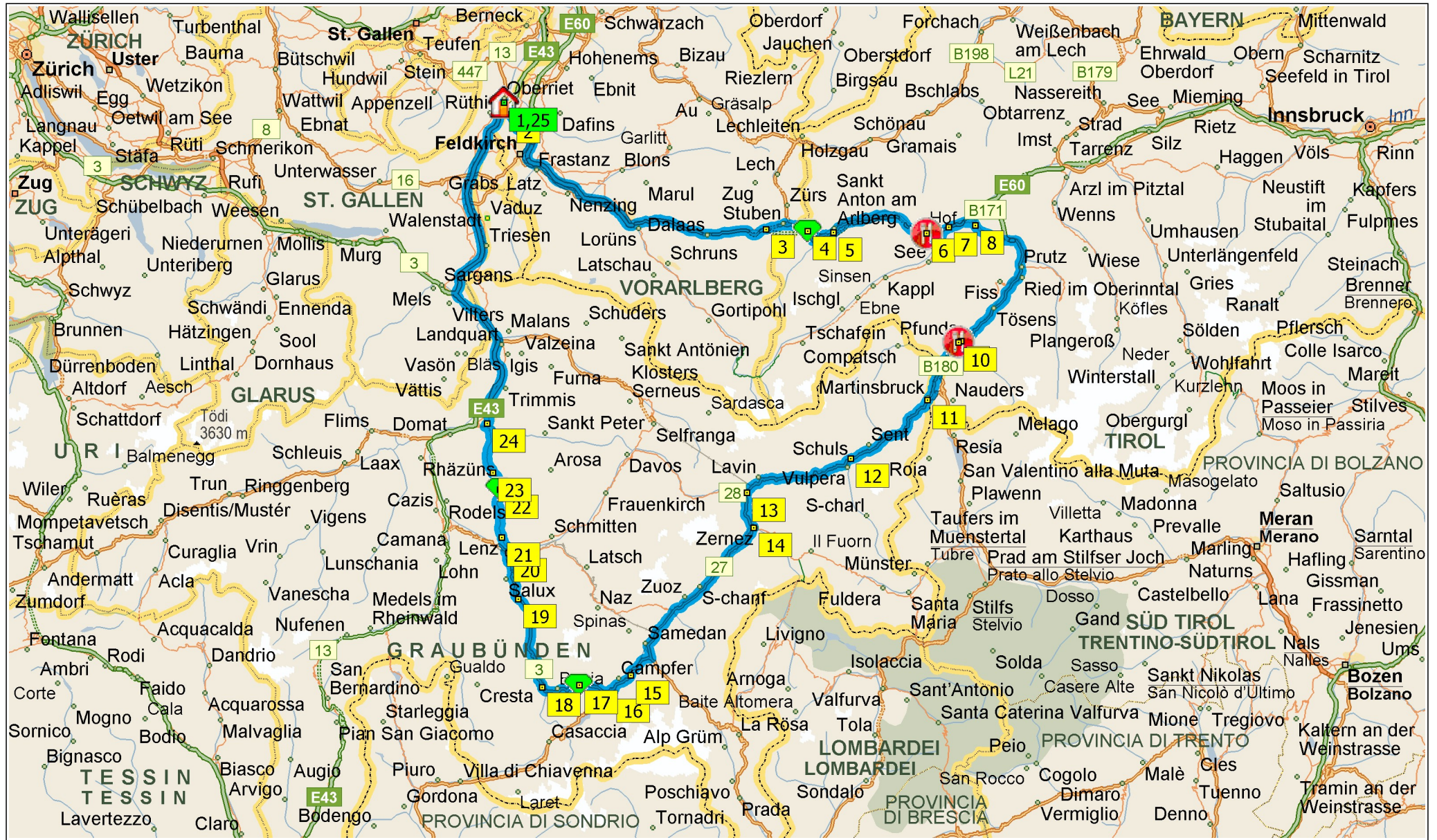
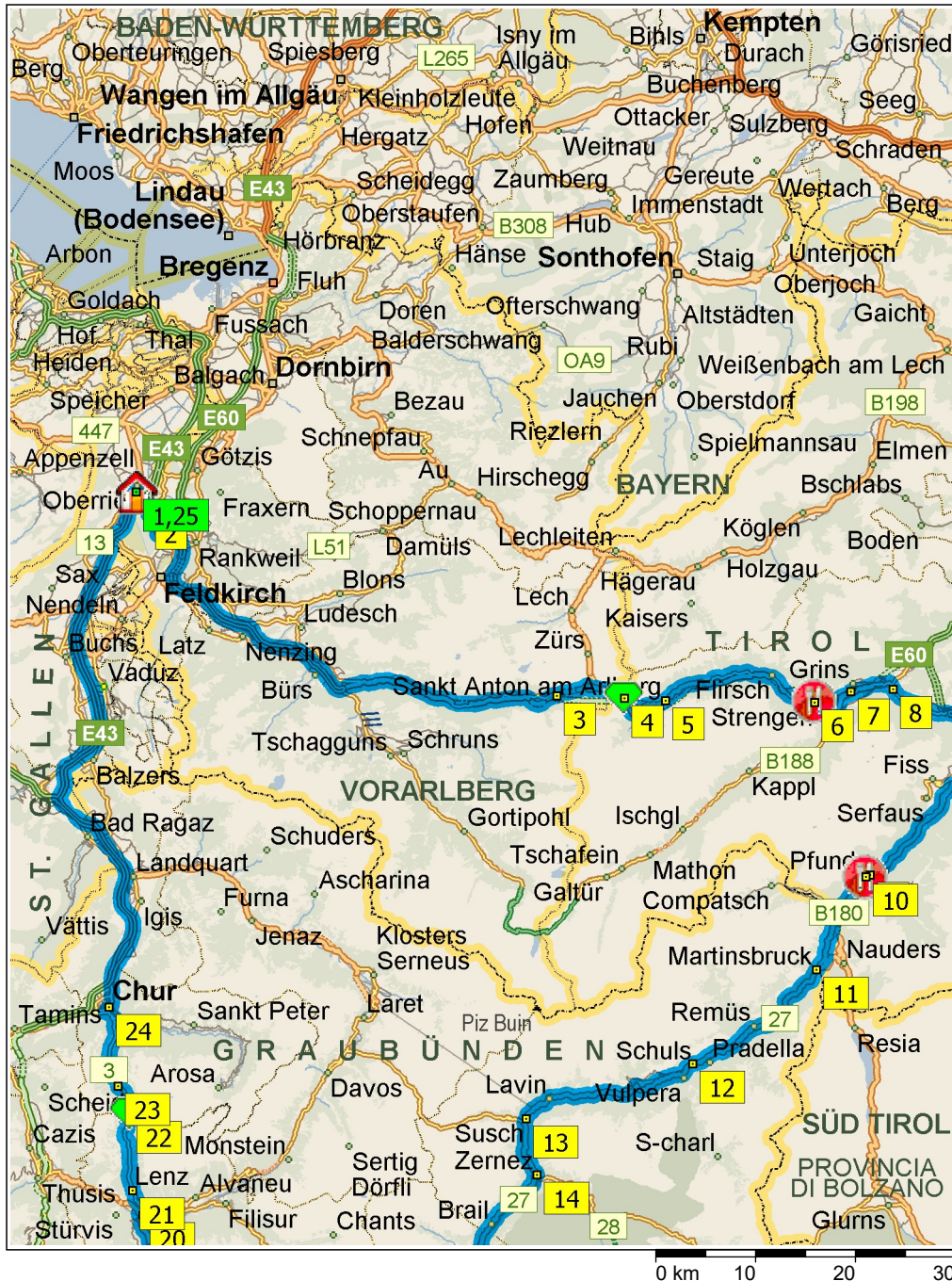


Arlberg-Pfunds-St.Moritz-Julier-Lenzerheide

356.1 Kilometer; 4 Stunden, 34 Minuten

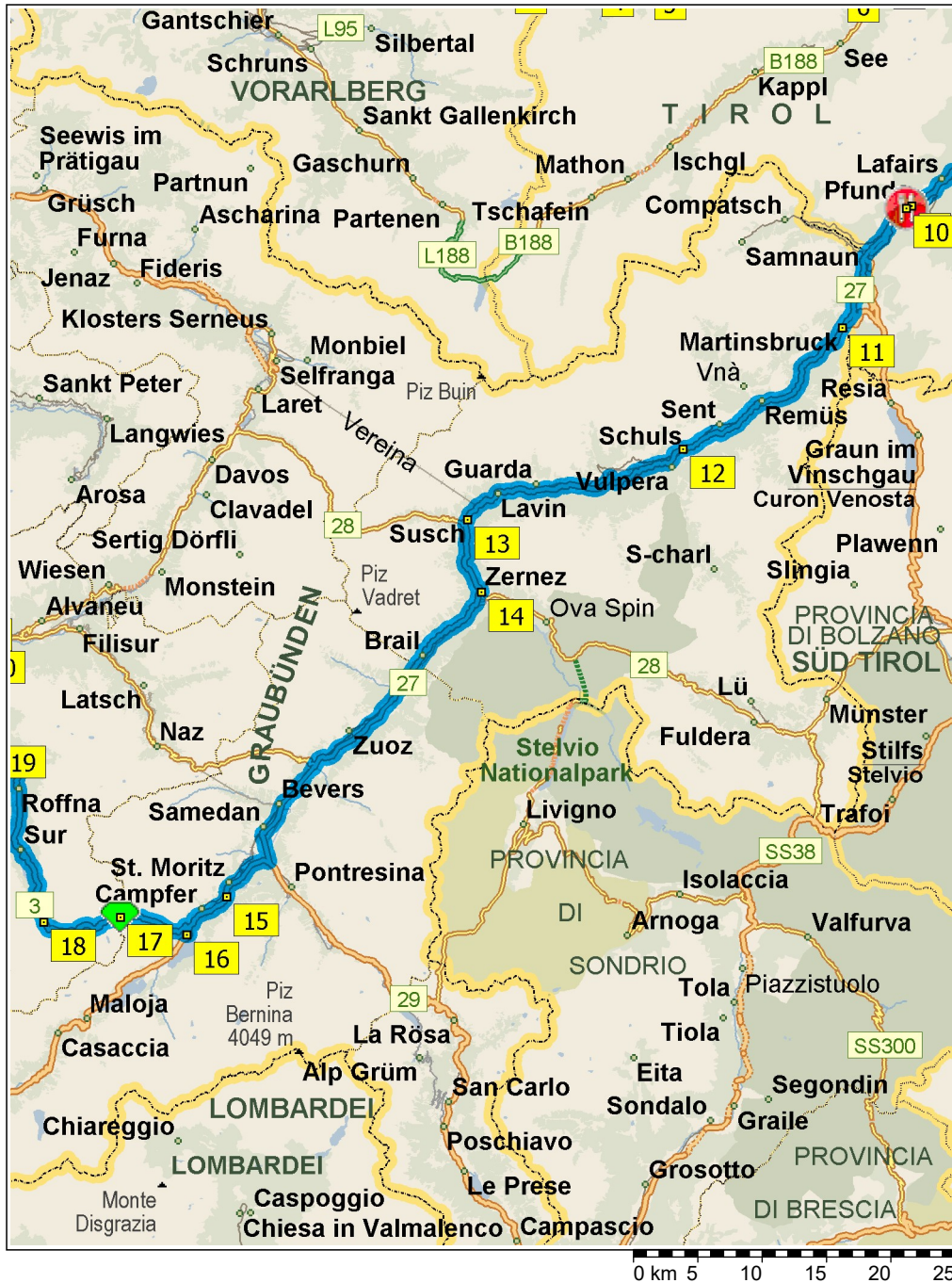




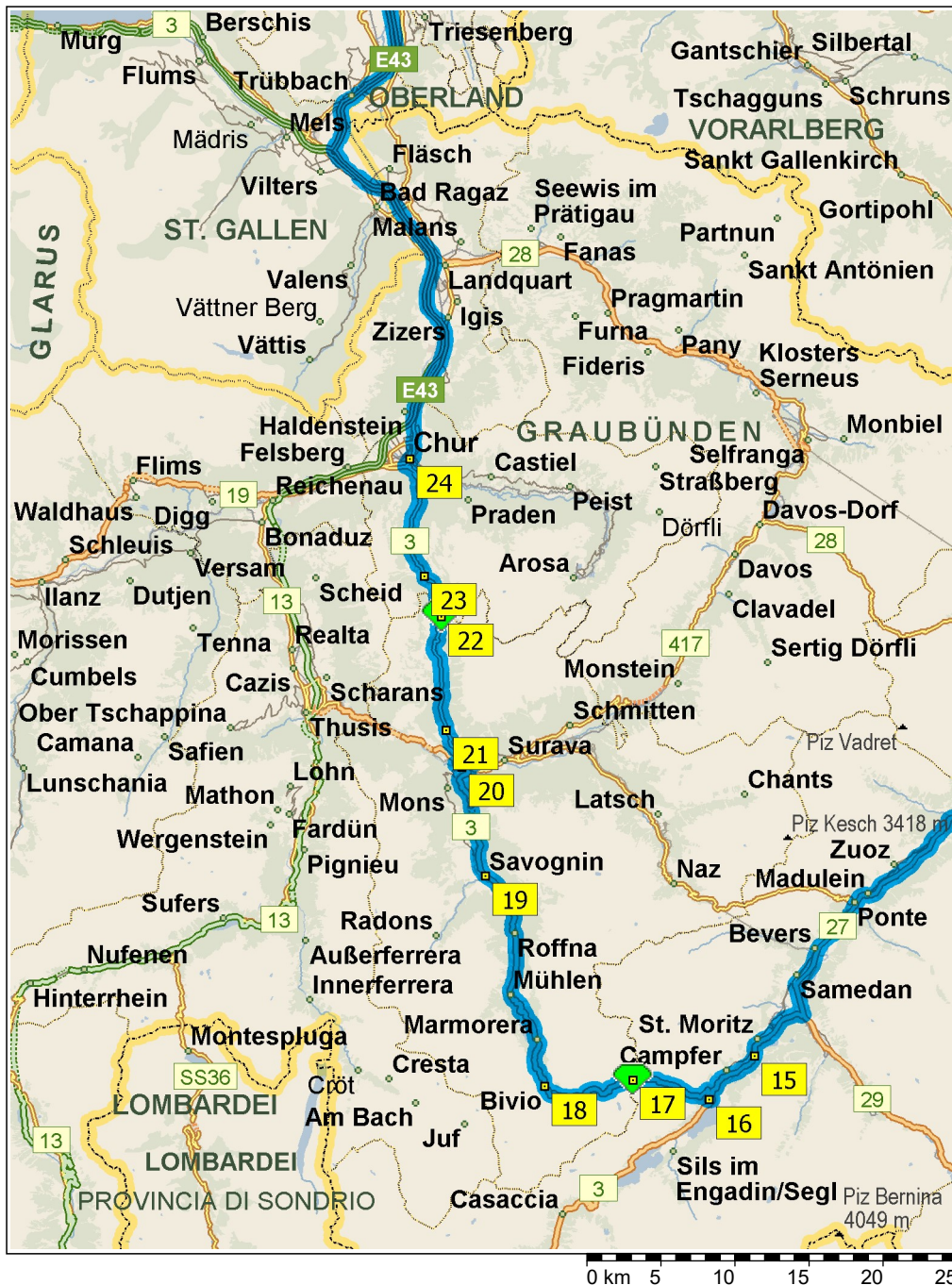
09:00	0.0 km	1 Abfahrt 9463 Oberriet SG auf 13 [Staatsstrasse] (Süd) Teilstrecke 0.3 km
09:00	0.3 km	Im Kreisverkehr die Ausfahrt ZWEITE in Richtung Rheinstrasse Teilstrecke 1.1 km
09:01	1.4 km	Ankunft in Österreich
09:01	1.4 km	Neuer Straßenname: Ab hier L52 [Schweizer Straße] Teilstrecke 1.1 km
09:02	2.5 km	2 Bei Meiningen, auf L52 [Schweizer Straße] (Süd) bleiben Teilstrecke 4.9 km
09:08	7.4 km	Im Kreisverkehr die Ausfahrt ZWEITE in Richtung L52 [Langgasse] Teilstrecke 0.5 km
09:08	8.0 km	RECHTS halten (Südost) auf Auffahrt Teilstrecke 0.5 km Richtung A14 / Bludenz / Innsbruck
09:08	8.5 km	*Gebührenpflichtige Straße* Auffahren auf E60 [A14] Teilstrecke 47.4 km
09:37	55.8 km	Weiter RECHTS auf Auffahrt Teilstrecke 0.4 km Richtung L197 / Klösterle / Lech Zürs Stuben / Langen A. A. - / St. Anton am Arlberg / Arlbergpass
09:37	56.3 km	RECHTS halten (Ost) auf L197 [Arlbergstraße] Teilstrecke 0.5 km Richtung Zürs / Stuben / Langen A. a / Arlbergpass / Lech
09:38	56.8 km	3 Bei Langen am Arlberg, auf L197 [Arlbergstraße] (Ost) bleiben Teilstrecke 8.0 km
09:43	64.8 km	Neuer Straßenname: Ab hier B197 [Arlbergstraße] Teilstrecke 0.3 km
09:43	65.1 km	4 Bei Arlbergpass, auf B197 [Arlbergpass] (Süd) bleiben Teilstrecke 6.5 km
09:51	71.7 km	Im Kreisverkehr die Ausfahrt ZWEITE in Richtung B197 [Arlbergstraße] Teilstrecke 90 m
09:51	71.7 km	5 Bei Sankt Anton am Arlberg, auf B197 [Arlbergstraße] (Ost) bleiben Teilstrecke 4.4 km
09:55	76.1 km	Neuer Straßenname: Ab hier L68 [Stanzertaler Landesstrasse] Teilstrecke 13.1 km Richtung Landeck / Innsbruck / Pettnau
10:06	89.2 km	LINKS abbiegen (Ost) auf Dorf Teilstrecke 60 m
10:06	89.3 km	6 Bei Posthotel Strengen am Arlberg, West zurück zu Dorf Teilstrecke 60 m
10:06	89.3 km	LINKS abbiegen (Südost) auf L68 [Dorf] Teilstrecke 3.9 km



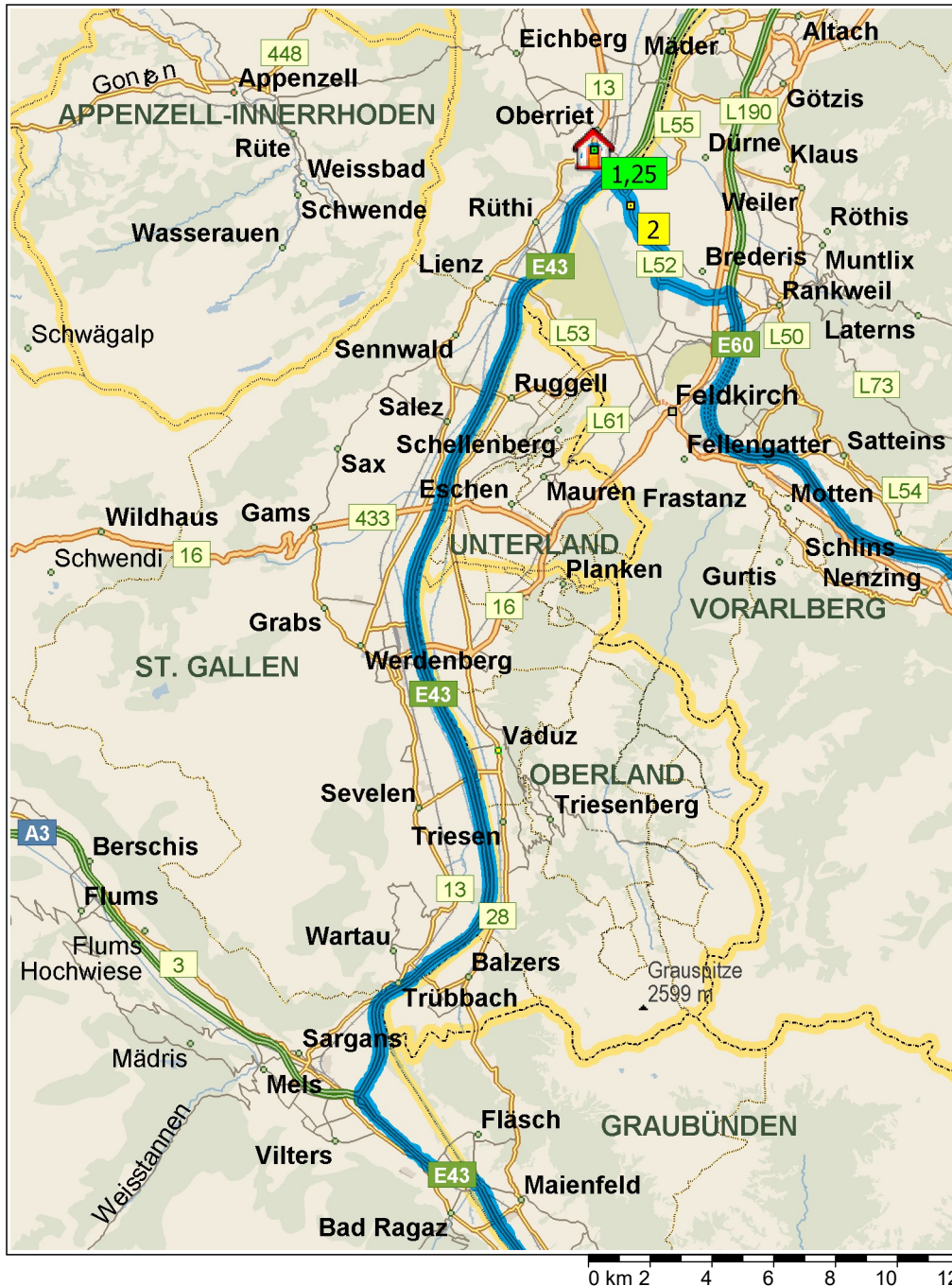
- 10:10 93.2 km Im Kreisverkehr die Ausfahrt ERSTE in Richtung B171 [Silvrettastraße] Teilstrecke 0.5 km Richtung B171 / B188 / Pians-Paznaun / Silvretta Hochalpenstrasse
- 10:11 93.7 km LINKS abbiegen (Ost) auf B171 [Silvretta] Teilstrecke 0.6 km
- 10:12 94.2 km **7** Bei Pians, auf B171 [Dorf] (Nordost) bleiben Teilstrecke 4.2 km
- 10:17 98.4 km Im Kreisverkehr die Ausfahrt ERSTE in Richtung B171 [Bruggfeldstraße] Teilstrecke 0.5 km
- 10:17 98.9 km Im Kreisverkehr die Ausfahrt ERSTE in Richtung L76 [Innstraße] Teilstrecke 0.5 km
- 10:18 99.4 km RECHTS abbiegen (Süd) auf L76 [Malsersstraße] Teilstrecke 50 m
- 10:18 99.4 km **8** Bei Landeck, auf L76 [Malsersstraße] (Süd) bleiben Teilstrecke 6.5 km
- 10:23 106.0 km RECHTS abbiegen (Süd) auf L76 Teilstrecke 0.2 km Richtung B180 / Reschenpass
- 10:23 106.2 km Weiter GERADEAUS auf Auffahrt Teilstrecke 0.4 km
- 10:23 106.6 km RECHTS halten (Ost) auf B180 [Reschen Bundesstrasse] Teilstrecke 21.4 km
- 10:37 128.0 km **9** Bei Pfunds, auf B180 [Stuben] (Südwest) bleiben Teilstrecke 0.4 km
- 10:38 128.4 km RECHTS abbiegen (Nordwest) auf Stuben Teilstrecke 50 m
- 10:38 128.5 km LINKS abbiegen (Südwest) auf örtliche Straße(n) Teilstrecke 30 m
- 10:39 128.5 km **10** Bei Florians Restaurant, Nordost zurück zu örtliche Straße(n) Teilstrecke 30 m
- 10:39 128.5 km RECHTS abbiegen (Südost) auf Stuben und anschließend sofort RECHTS abbiegen (Südwest) auf B180 [Stuben] Teilstrecke 2.4 km
- 10:41 130.9 km RECHTS abbiegen (Südwest) auf B184 [Kajetansbrück] Teilstrecke 2.7 km
- 10:43 133.6 km Ankunft in Schweiz
- 10:43 133.6 km Neuer Straßenname: Ab hier 27 Teilstrecke 6.4 km
- 10:48 140.0 km Weiter RECHTS auf Hauptstrasse [Stradun] Teilstrecke 70 m
- 10:49 140.1 km Weiter GERADEAUS auf Hauptstrasse [Runc] Teilstrecke 40 m
- 10:49 140.1 km **11** Bei Martinsbruck, Ost zurück zu Hauptstrasse [Runc] Teilstrecke 40 m



10:49	140.2 km	RECHTS abbiegen (Ost) auf örtliche Straße(n) Teilstrecke 30 m
10:49	140.2 km	RECHTS abbiegen (Südwest) auf 27 Teilstrecke 17.0 km
11:02	157.2 km	LINKS abbiegen (Süd) auf Via da l'Ospidal und anschließend sofort RECHTS abbiegen (West) auf Üschplans [Via da l'Ospidal] Teilstrecke 0.2 km
11:03	157.4 km	Neuer Straßenname: Ab hier Via da l'Ospidal Teilstrecke 40 m
11:04	157.4 km	RECHTS halten (Nordwest) auf örtliche Straße(n) Teilstrecke 30 m
11:04	157.4 km	RECHTS abbiegen (Nord) auf Crastuoglia Teilstrecke 0.3 km
11:05	157.7 km	12 Bei Scuol, Ost zurück zu Crastuoglia Teilstrecke 0.3 km
11:06	158.1 km	LINKS abbiegen (Ost) auf örtliche Straße(n) Teilstrecke 30 m
11:06	158.1 km	LINKS halten (Ost) auf Via da l'Ospidal Teilstrecke 40 m
11:07	158.1 km	Neuer Straßenname: Ab hier Üschplans [Via da l'Ospidal] Teilstrecke 0.2 km
11:08	158.3 km	LINKS halten (Ost) auf Via da l'Ospidal und anschließend sofort LINKS abbiegen (West) auf 27 Teilstrecke 20.9 km
11:24	179.2 km	13 Bei Susch, auf 27 [Sotplatz] (Süd) bleiben Teilstrecke 6.4 km
11:29	185.6 km	14 Bei Zernez4, auf 27 [Chasa Fuschina] (Südwest) bleiben Teilstrecke 26.8 km
11:48	212.5 km	Im Kreisverkehr die Ausfahrt ERSTE in Richtung 27 [Sviamaint] Teilstrecke 0.3 km
11:49	212.8 km	Im Kreisverkehr die Ausfahrt ZWEITE in Richtung 27 [29] Teilstrecke 2.1 km
11:50	214.9 km	Im Kreisverkehr die Ausfahrt ERSTE in Richtung 27 Teilstrecke 3.4 km
11:53	218.3 km	Im Kreisverkehr die Ausfahrt ZWEITE in Richtung 27 [Via Grevas] Teilstrecke 1.3 km
11:54	219.6 km	Im Kreisverkehr die Ausfahrt ZWEITE in Richtung 27 [Via San Gian] Teilstrecke 0.2 km
11:55	219.8 km	15 Bei Sankt Moritz-Bad2, auf 27 [Via San Gian] (Süd) bleiben Teilstrecke 4.5 km
11:58	224.3 km	Im Kreisverkehr die Ausfahrt ERSTE in Richtung 3 [Via dal Farrer] Teilstrecke 0.2 km
11:58	224.5 km	16 Bei Silvaplana, auf 3 [Piazza da Güglia] (Süd) bleiben Teilstrecke 6.9 km



12:04	231.4 km	17 Bei Julierpass, auf 3 [Julierpass] (West) bleiben Teilstrecke 8.8 km
12:10	240.3 km	18 Bei Bivio, auf 3 [Dorf] (Nord) bleiben Teilstrecke 17.8 km
12:25	258.1 km	19 Bei Savognin, auf 3 [Stradung] (Nordwest) bleiben Teilstrecke 8.9 km
12:32	267.0 km	Im Kreisverkehr die Ausfahrt ZWEITE in Richtung 3 [417] Teilstrecke 0.2 km
12:32	267.2 km	20 Bei Tiefencastel, auf 3 [417] (West) bleiben Teilstrecke 0.6 km
12:32	267.8 km	RECHTS abbiegen (Ost) auf 3 [Julierstrasse] Teilstrecke 5.3 km
12:37	273.0 km	21 Bei Lenz, auf 3 [Hauptstrasse] (Nord) bleiben Teilstrecke 8.4 km
12:45	281.4 km	22 Bei Lenzerheide, auf 3 [Voa Principala] (Nord) bleiben Teilstrecke 3.6 km
12:48	285.0 km	23 Bei Churwalden, auf 3 [Hauptstrasse] (Nord) bleiben Teilstrecke 10.0 km
12:57	295.0 km	RECHTS halten (West) auf Malixerstrasse Teilstrecke 0.4 km
12:58	295.4 km	RECHTS halten (Nordost) auf Welschdörfli Teilstrecke 10 m
12:58	295.4 km	Im Kreisverkehr die Ausfahrt DRITTE in Richtung Grabenstrasse Teilstrecke 0.3 km
12:58	295.7 km	Weiter GERADEAUS auf Fontanaplatz [Grabenstrasse] Teilstrecke 20 m
12:58	295.7 km	Neuer Straßennamen: Ab hier Grabenstrasse Teilstrecke 50 m
12:58	295.7 km	24 Bei Chur, auf Grabenstrasse (Nordost) bleiben Teilstrecke 0.1 km
12:59	295.8 km	RECHTS abbiegen, um auf Grabenstrasse zu bleiben> Teilstrecke 0.1 km
12:59	296.0 km	Im Kreisverkehr die Ausfahrt DRITTE in Richtung Masanserstrasse Teilstrecke 1.0 km
13:00	297.0 km	Weiter GERADEAUS auf 13 [3] Teilstrecke 1.3 km
13:02	298.3 km	Im Kreisverkehr die Ausfahrt ZWEITE in Richtung Masanserstrasse Teilstrecke 0.5 km
13:03	298.8 km	Weiter RECHTS auf Auffahrt Teilstrecke 0.4 km Richtung Zürich / St.Margrethen
13:03	299.2 km	*Gebührenpflichtige Straße* Auffahren auf E43 [A13] Teilstrecke 21.2 km



- | | | |
|-------|----------|--|
| 13:14 | 320.5 km | *Gebührenpflichtige Straße* Ausfahrt 11, weiter RECHTS auf Auffahrt [A13] Teilstrecke 34.0 km Richtung A13 / E43 / St. Gallen / München / Vaduz / Feldkirch / St. Margrethen |
| 13:32 | 354.5 km | Ausfahrt 5, weiter RECHTS auf Auffahrt [Oberriet] Teilstrecke 0.4 km Richtung Rüthi / Oberriet / Meiningen |
| 13:33 | 355.0 km | LINKS abbiegen (Nordwest) auf Rheinstrasse Teilstrecke 0.8 km Richtung Oberriet / Rüthi |
| 13:33 | 355.8 km | Im Kreisverkehr die Ausfahrt ERSTE in Richtung 13 [Staatsstrasse] Teilstrecke 0.3 km |
| 13:34 | 356.1 km | 25 Ankunft 9463 Oberriet SG |

Reiseübersicht

Gesamte Reisekosten	CHF 27.71
Entfernung	356.1 Kilometer
Reisedauer	4 Stunden, 34 Minuten
Fahrzeit	4 Stunden, 34 Minuten
Entfernung (Luftlinie) zwischen allen Haltepunkten	291.5 Kilometer

Streckenabschnittsdetails

Von	Nach	Methode	Entfernung	Fahrzeit
9463 Oberriet SG	Meiningen	Schnellste	2.5 Kilometer	2 Minuten
Meiningen	Langen am Arlberg	Schnellste	54.3 Kilometer	35 Minuten
Langen am Arlberg	Arlbergpass	Schnellste	8.3 Kilometer	5 Minuten
Arlbergpass	Sankt Anton am Arlberg	Schnellste	6.6 Kilometer	7 Minuten
Sankt Anton am Arlberg	Posthotel Strengen am Arlberg	Schnellste	17.5 Kilometer	15 Minuten
Posthotel Strengen am Arlberg	Pians	Schnellste	5.0 Kilometer	5 Minuten
Pians	Landeck	Schnellste	5.2 Kilometer	6 Minuten
Landeck	Pfunds	Schnellste	28.5 Kilometer	19 Minuten
Pfunds	Florians Restaurant	Schnellste	0.5 Kilometer	1 Minute
Florians Restaurant	Martinsbruck	Schnellste	11.6 Kilometer	10 Minuten
Martinsbruck	Scuol	Schnellste	17.6 Kilometer	16 Minuten
Scuol	Susch	Schnellste	21.5 Kilometer	18 Minuten
Susch	Zernez4	Schnellste	6.4 Kilometer	5 Minuten
Zernez4	Sankt Moritz-Bad2	Schnellste	34.2 Kilometer	25 Minuten
Sankt Moritz-Bad2	Silvaplana	Schnellste	4.7 Kilometer	3 Minuten
Silvaplana	Julierpass	Schnellste	6.9 Kilometer	5 Minuten
Julierpass	Bivio	Schnellste	8.8 Kilometer	6 Minuten
Bivio	Savognin	Schnellste	17.8 Kilometer	14 Minuten
Savognin	Tiefencastel	Schnellste	9.1 Kilometer	7 Minuten
Tiefencastel	Lenz	Schnellste	5.8 Kilometer	4 Minuten
Lenz	Lenzerheide	Schnellste	8.4 Kilometer	7 Minuten
Lenzerheide	Churwalden	Schnellste	3.6 Kilometer	3 Minuten
Churwalden	Chur	Schnellste	10.7 Kilometer	10 Minuten
Chur	9463 Oberriet SG	Schnellste	60.4 Kilometer	35 Minuten

Entfernung je Land/Provinz

Bundesland/Provinz	Entfernung	Fahrzeit
Österreich	132.2 Kilometer	1 Stunde, 42 Minuten
Schweiz	223.9 Kilometer	2 Stunden, 51 Minuten