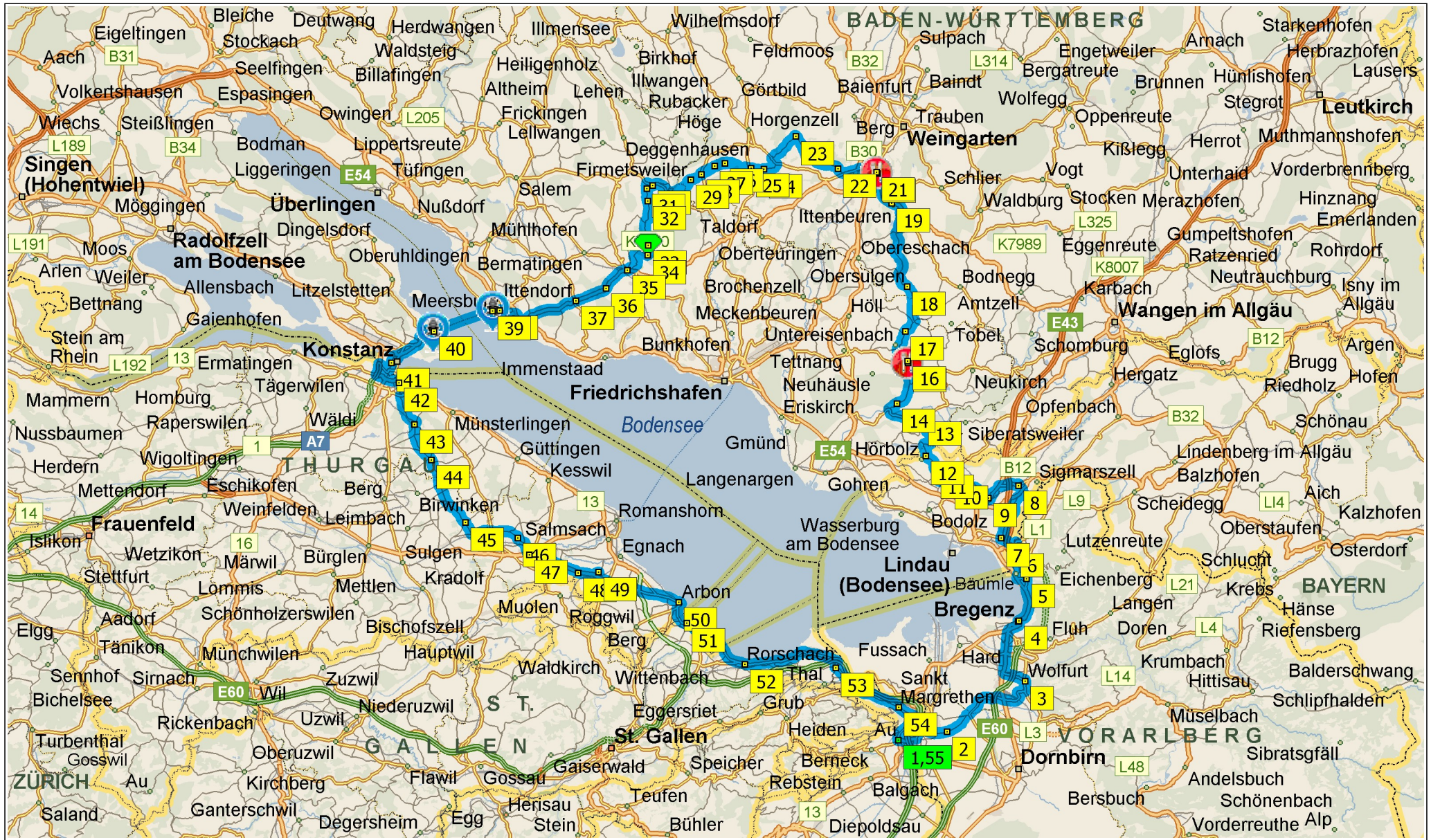


Au - Ravensburg - Au

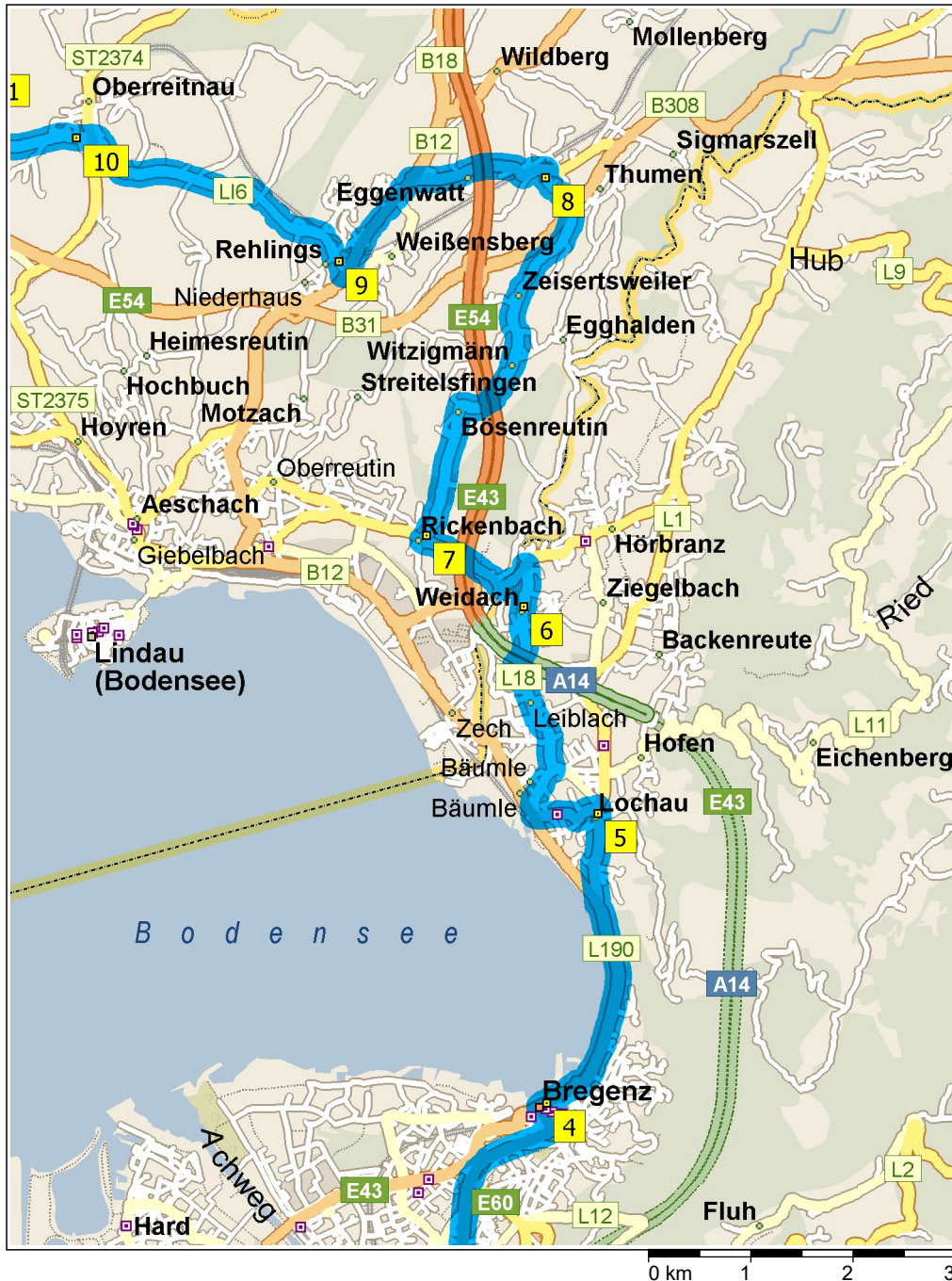
166.5 Kilometer; 3 Stunden, 55 Minuten



0 km 10 20 30



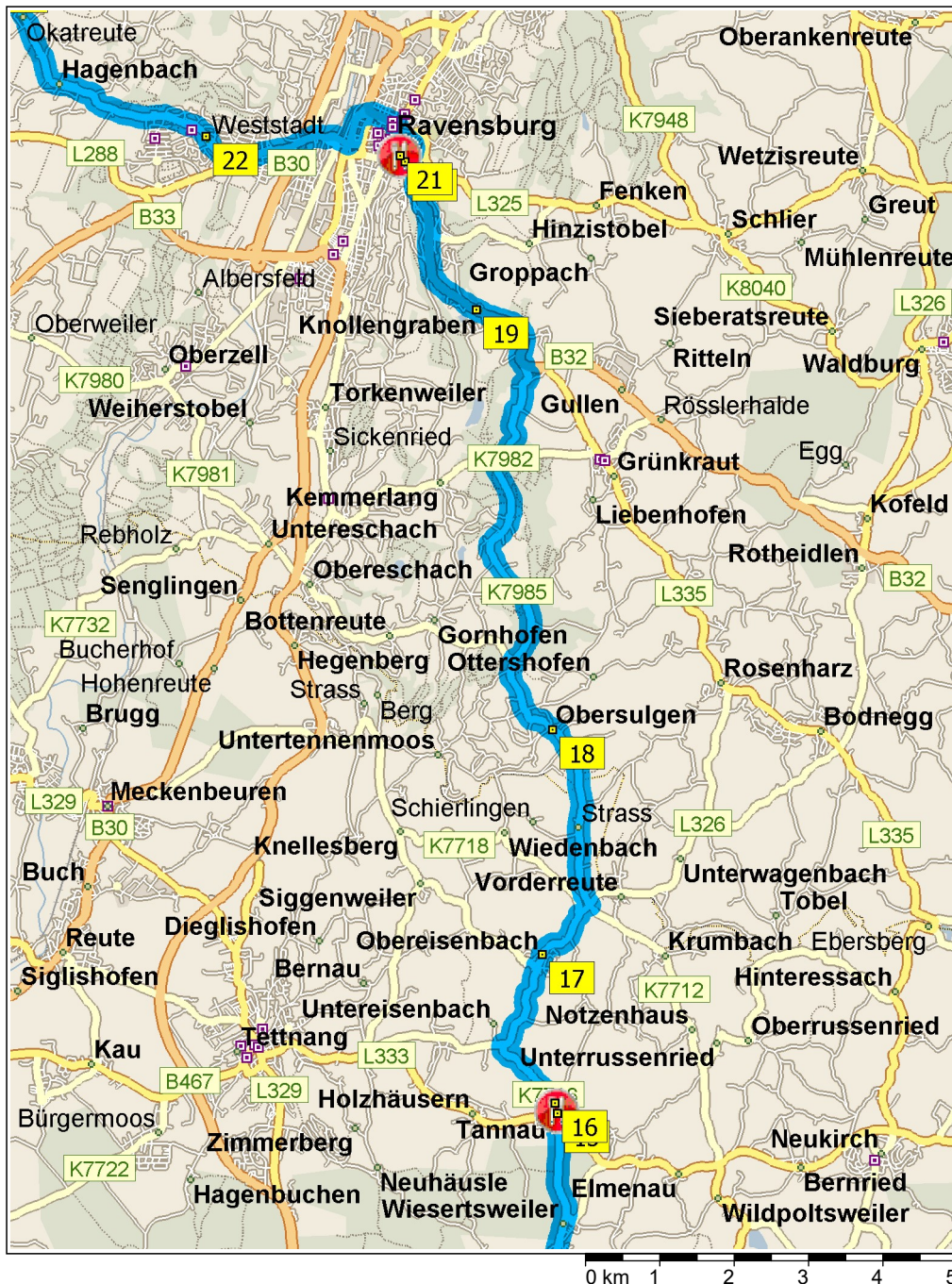
09:00	0.0 km	1 Abfahrt Au auf Zollstrasse (Ost) Teilstrecke 0.5 km
09:00	0.5 km	Im Kreisverkehr die Ausfahrt ZWEITE in Richtung örtliche Straße(n) Teilstrecke 0.4 km
09:00	0.9 km	Ankunft in Österreich
09:00	0.9 km	Neuer Straßenname: Ab hier L204 [Lustenauer Straße] Teilstrecke 0.4 km
09:01	1.3 km	LINKS abbiegen (Nord) auf L203 [Reichsstraße] Teilstrecke 0.9 km
09:02	2.2 km	LINKS halten (Nord) auf L43 [Maria-Theresien-Straße] und anschließend sofort RECHTS abbiegen (Ost) auf Hofsteigstraße Teilstrecke 1.8 km
09:05	3.9 km	2 Bei Hofsteigstraße, auf Hofsteigstraße (Ost) bleiben Teilstrecke 1.8 km
09:08	5.7 km	RECHTS halten (Ost) auf Zellgasse [Sender Landesstrasse] Teilstrecke 90 m
09:09	5.8 km	Neuer Straßenname: Ab hier Höchster Straße [Sender Landesstrasse] Teilstrecke 90 m
09:10	5.9 km	Neuer Straßenname: Ab hier Senderstraße [Sender Landesstrasse] Teilstrecke 4.2 km
09:15	10.1 km	Weiter GERADEAUS auf Wiesenweg [Sender Landesstrasse] Teilstrecke 0.4 km
09:15	10.5 km	Weiter GERADEAUS auf Weberstraße [Sender Landesstrasse] Teilstrecke 0.5 km
09:16	10.9 km	LINKS abbiegen (Nord) auf L3 [Brühlstraße] Teilstrecke 0.7 km
09:17	11.7 km	3 Bei Wolfurt, auf L3 [Schulstraße] (Nord) bleiben Teilstrecke 80 m
09:17	11.7 km	LINKS abbiegen (West) auf L16 [Wälderstraße] Teilstrecke 1.6 km
09:20	13.4 km	RECHTS abbiegen (Ost) auf L17 [Wolfurterstraße] und dann sofort LINKS abbiegen (Nord) auf L16 [Alte Landstrasse] Teilstrecke 0.2 km
09:20	13.5 km	RECHTS halten (Nord) auf L190 [Bundesstraße] Teilstrecke 3.6 km
09:23	17.1 km	LINKS abbiegen (Nord) auf L190 [Montfortstraße] Teilstrecke 0.3 km
09:23	17.4 km	RECHTS abbiegen (Ost) auf L190 [Seestraße] Teilstrecke 90 m



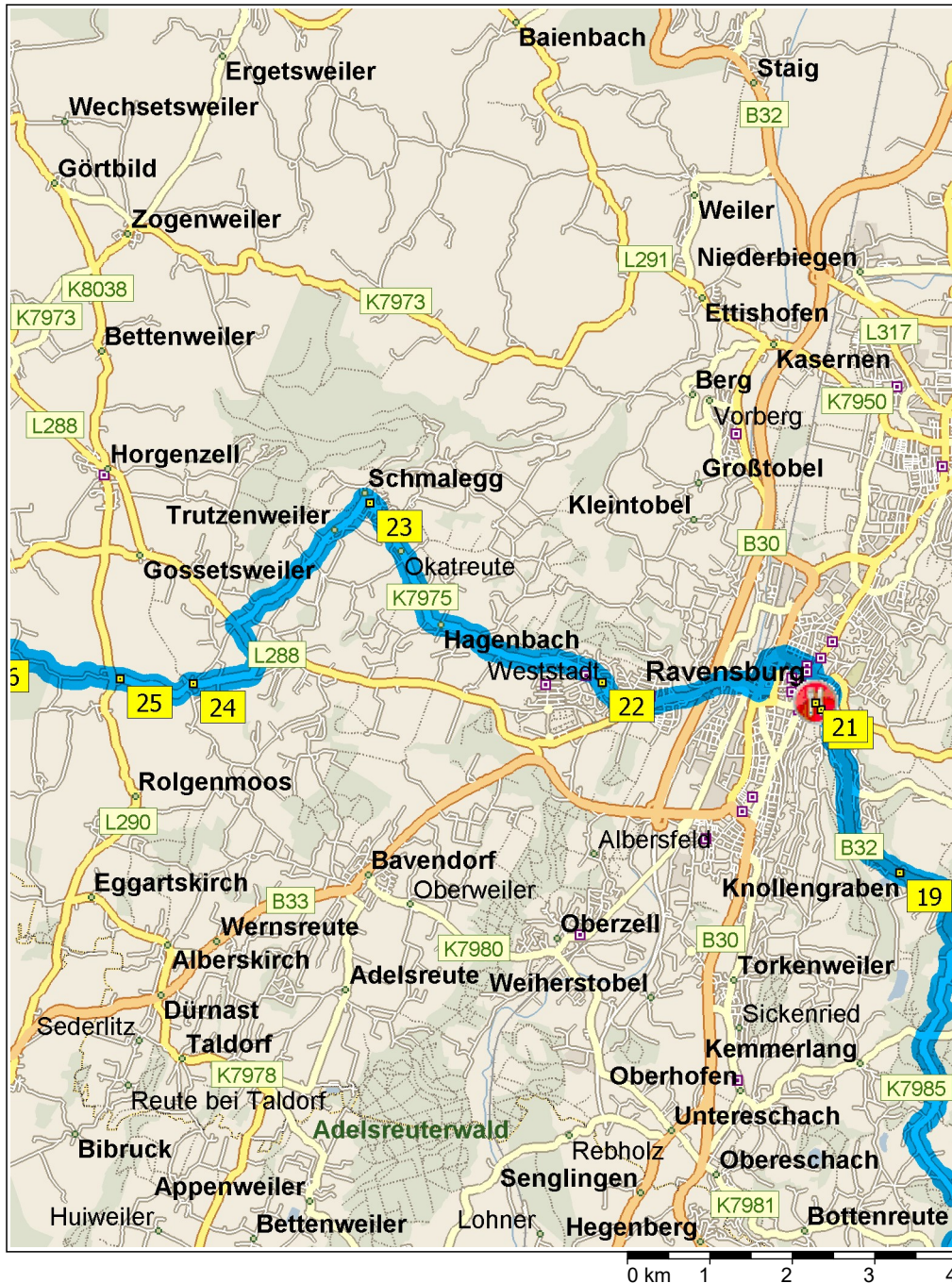
- 09:24 17.5 km **4** Bei Bregenz, auf L190 [Seestraße] (Ost) bleiben Teilstrecke 0.4 km
- 09:24 17.9 km Im Kreisverkehr die Ausfahrt DRITTE in Richtung L190 [Reichsstraße] Teilstrecke 1.9 km
- 09:26 19.8 km RECHTS halten (Nord) auf L1 [Landstraße] Teilstrecke 0.9 km
- 09:27 20.7 km **5** Bei Lochau, auf L1 [Landstraße] (Nord) bleiben Teilstrecke 60 m
- 09:27 20.8 km LINKS abbiegen (West) auf Bahnhofstraße Teilstrecke 0.7 km
- 09:28 21.4 km Im Kreisverkehr die Ausfahrt ERSTE in Richtung L18 [Bäumele] Teilstrecke 0.2 km
- 09:29 21.7 km Weiter GERADEAUS auf L18 [Hörbranzter Straße] Teilstrecke 0.6 km
- 09:30 22.3 km Weiter GERADEAUS auf L18 [Lochauer Straße] Teilstrecke 1.5 km
- 09:32 23.7 km **6** Bei Weidach, auf L18 [Lochauer Straße] (Nord) bleiben Teilstrecke 0.4 km
- 09:33 24.1 km LINKS abbiegen (West) auf L18 [Lindauer Straße] Teilstrecke 0.4 km
- 09:33 24.5 km Ankunft in Deutschland
- 09:33 24.5 km Neuer Straßenname: Ab hier L11 [Oberhochstegstraße] Teilstrecke 0.9 km
- 09:34 25.4 km RECHTS abbiegen (Nordost) auf L11 [Bösenreutiner Steig] Teilstrecke 50 m
- 09:34 25.5 km Weiter GERADEAUS, um auf L11 [Bösenreutiner Steig] zu bleiben> Teilstrecke 10 m
- 09:34 25.5 km **7** Bei Rickenbach, auf L11 [Bösenreutiner Steig] (Ost) bleiben Teilstrecke 0.6 km
- 09:35 26.1 km LINKS halten (Nord) auf L11 Teilstrecke 0.5 km
- 09:35 26.5 km Weiter GERADEAUS auf L11 [Bodenseestraße] Teilstrecke 3.3 km
- 09:40 29.8 km **8** Bei Schlachters, auf L11 [Bodenseestraße] (Nord) bleiben Teilstrecke 60 m
- 09:40 29.9 km LINKS abbiegen (West) auf L12 [Hauptstraße] Teilstrecke 1.4 km
- 09:42 31.3 km LINKS halten (Südwest) auf B12 [Rothkreuz] Teilstrecke 1.2 km



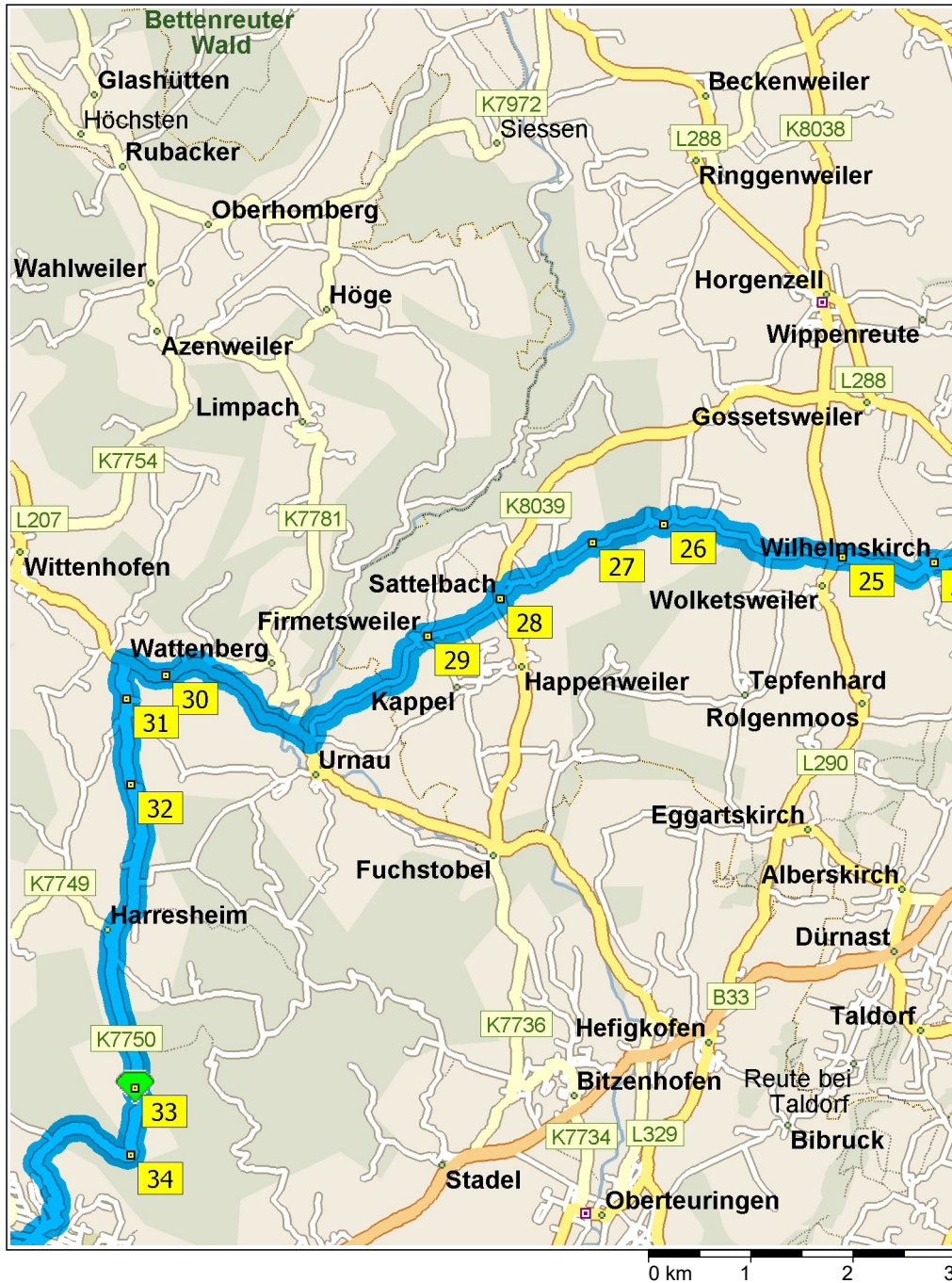
- 09:43 32.4 km RECHTS halten (West) auf Auffahrt und anschließend sofort LINKS abbiegen (Nordwest) auf LI6 Teilstrecke 0.2 km Richtung Weissensberg / Oberreitnau
- 09:43 32.6 km **9** Bei Rehlings, auf LI6 (Nordwest) bleiben Teilstrecke 0.5 km
- 09:44 33.2 km RECHTS halten (West) auf LI6 [Altrehlings] Teilstrecke 0.5 km
- 09:44 33.7 km Weiter GERADEAUS auf LI6 Teilstrecke 1.9 km
- 09:46 35.6 km Im Kreisverkehr die Ausfahrt ZWEITE in Richtung LI6 [Unterreitnauer Straße] Teilstrecke 0.2 km
- 09:46 35.8 km **10** Bei Oberreitnau, auf LI6 [Unterreitnauer Straße] (West) bleiben Teilstrecke 0.3 km
- 09:47 36.1 km Weiter GERADEAUS auf LI6 Teilstrecke 0.5 km
- 09:47 36.6 km RECHTS abbiegen (Nord) auf ST2375 Teilstrecke 0.8 km
- 09:48 37.4 km **11** Bei Eggatsweiler, auf ST2375 (Nordwest) bleiben Teilstrecke 1.2 km
- 09:50 38.6 km **12** Bei Hörbolzmühle, auf ST2375 (Nord) bleiben Teilstrecke 0.7 km
- 09:50 39.4 km Neuer Straßenname: Ab hier L331 Teilstrecke 1.2 km
- 09:52 40.5 km LINKS halten (Nordwest) auf L331 [Götzenweiler] Teilstrecke 0.4 km
- 09:52 40.9 km Weiter GERADEAUS auf L331 [Dorfstraße] Teilstrecke 0.5 km
- 09:53 41.4 km Weiter GERADEAUS auf L331 [Hiltensweiler] Teilstrecke 0.6 km
- 09:53 42.0 km Weiter GERADEAUS auf L331 [Rathausplatz] Teilstrecke 60 m
- 09:53 42.0 km **13** Bei Oberlangnau, auf L331 [Rathausplatz] (Nord) bleiben Teilstrecke 90 m
- 09:54 42.1 km LINKS halten (West) auf K7708 Teilstrecke 2.7 km
- 09:56 44.8 km RECHTS abbiegen (Nord) auf K7709 [Argentalstraße] Teilstrecke 0.8 km
- 09:58 45.6 km **14** Bei Laimnau, auf K7709 [Argentalstraße] (Nordost) bleiben Teilstrecke 1.3 km
- 09:59 46.9 km Weiter GERADEAUS auf K7709 [Wiesertsweiler] Teilstrecke 0.5 km
- 10:00 47.4 km LINKS halten (Nord) auf K7716 Teilstrecke 1.4 km
- 10:01 48.8 km **15** Bei Gasthaus Kreuz, auf K7716 [Schletterholzstraße] (Nord) bleiben Teilstrecke 0.1 km



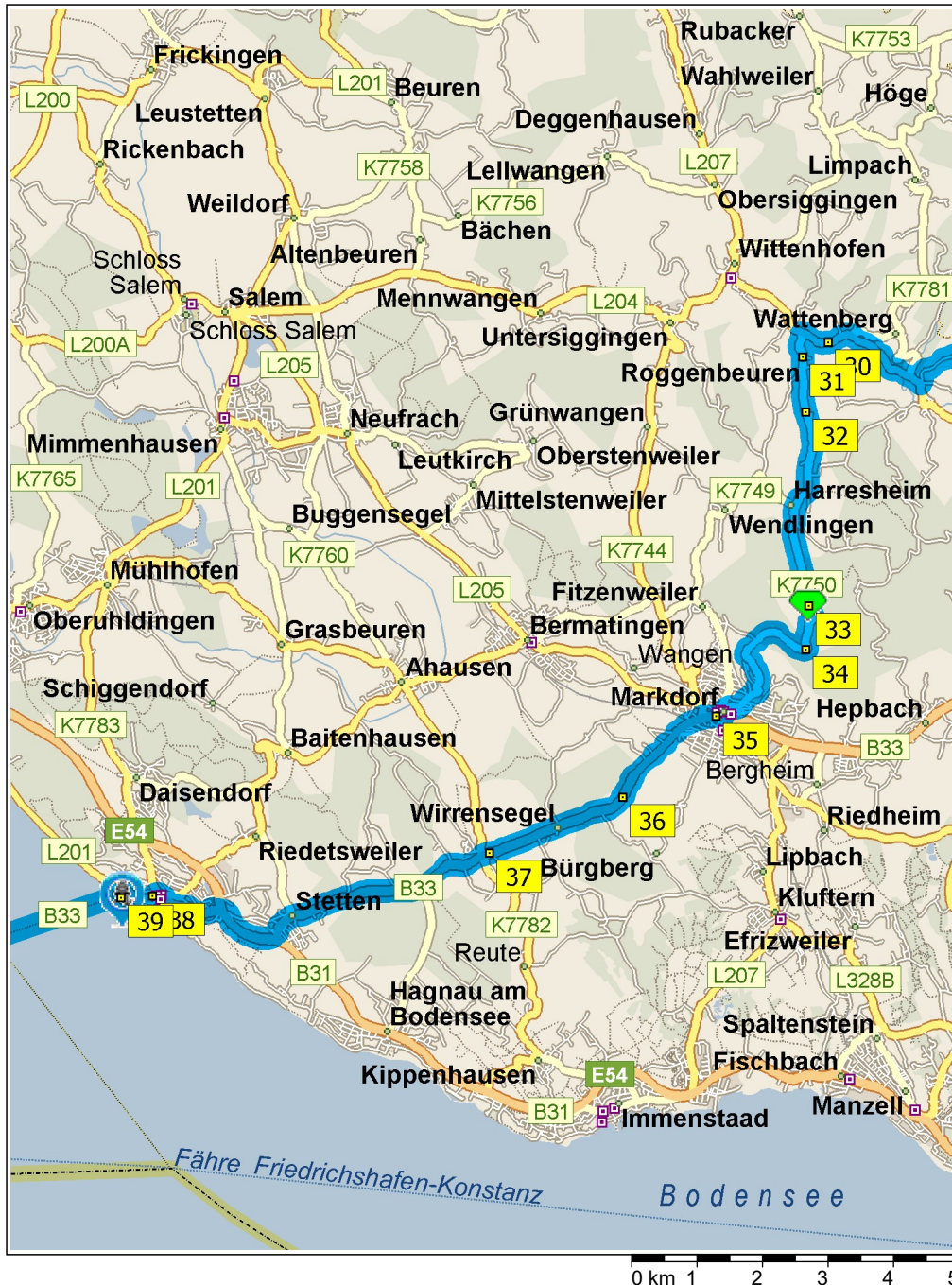
- 10:02 49.0 km **16** Bei Tannau, auf K7716 [Schletterholzstraße] (Nord) bleiben Teilstrecke 0.6 km
- 10:02 49.6 km LINKS halten (West) auf K7716 Teilstrecke 0.5 km
- 10:03 50.1 km RECHTS abbiegen (Ost) auf L326 Teilstrecke 1.1 km
- 10:04 51.2 km Weiter GERADEAUS auf L326 [Bodnegger Straße] Teilstrecke 0.3 km
- 10:05 51.5 km **17** Bei Obereisenbach, auf L326 [Bodnegger Straße] (Nord) bleiben Teilstrecke 0.5 km
- 10:05 52.0 km LINKS halten (Nord) auf L326 Teilstrecke 0.5 km
- 10:06 52.5 km LINKS abbiegen (Nord) auf K7712 [Prestenberg] Teilstrecke 0.2 km
- 10:06 52.7 km Weiter GERADEAUS auf K7712 Teilstrecke 0.8 km
- 10:07 53.5 km Weiter GERADEAUS auf K7712 [Strass] Teilstrecke 0.4 km
- 10:08 53.9 km Weiter GERADEAUS auf K7712 Teilstrecke 0.2 km
- 10:08 54.1 km Neuer Straßenname: Ab hier K7985 Teilstrecke 0.8 km
- 10:09 54.9 km Weiter GERADEAUS auf K7985 [Obersulgen] Teilstrecke 90 m
- 10:09 55.0 km **18** Bei Obersulgen, auf K7985 [Obersulgen] (West) bleiben Teilstrecke 0.5 km
- 10:10 55.5 km Weiter GERADEAUS auf K7985 [Schwärzach] Teilstrecke 0.6 km
- 10:10 56.1 km Weiter GERADEAUS auf K7985 Teilstrecke 2.2 km
- 10:12 58.3 km Weiter GERADEAUS auf K7985 [Fildenmoos] Teilstrecke 1.1 km
- 10:13 59.4 km Weiter GERADEAUS auf K7985 Teilstrecke 0.7 km
- 10:14 60.1 km RECHTS halten (Nord) auf K7985 [Menisreute] Teilstrecke 70 m
- 10:14 60.2 km Weiter GERADEAUS auf K7985 Teilstrecke 0.7 km
- 10:14 60.9 km LINKS halten (Nordwest) auf B32 Teilstrecke 1.2 km
- 10:16 62.0 km **19** Bei Knollengraben, auf B32 [Knollengraben] (West) bleiben Teilstrecke 2.3 km
- 10:18 64.3 km LINKS abbiegen (West) auf Marktstraße Teilstrecke 0.2 km
- 10:19 64.5 km **20** Bei Ravensburg, auf Marktstraße (Nordwest) bleiben Teilstrecke 0.1 km
- 10:19 64.6 km **21** Bei Gaststätte HUMPIS, Südost zurück zu Marktstraße Teilstrecke 0.3 km



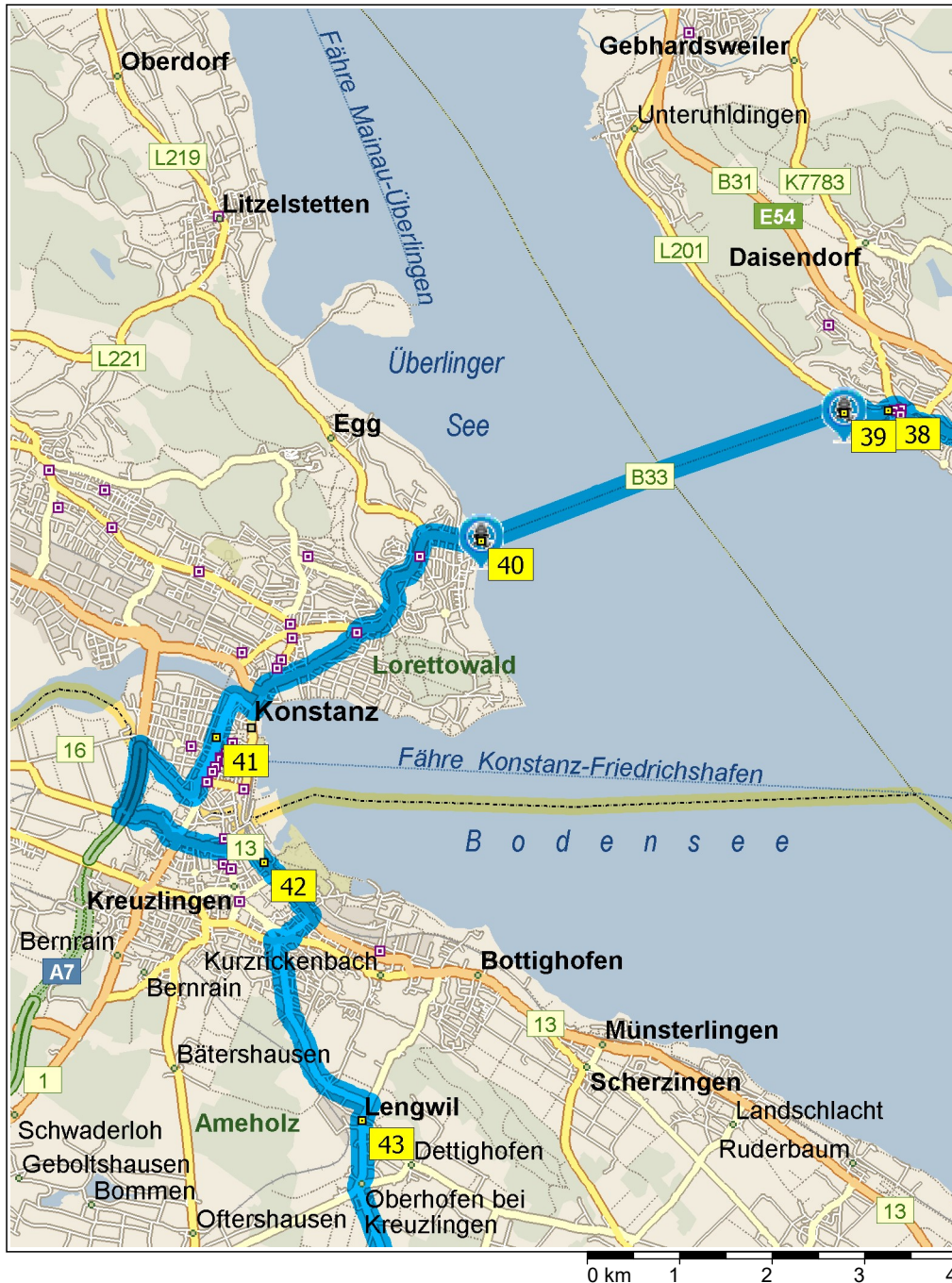
- 10:20 64.9 km LINKS abbiegen (Nord) auf B32 [Leonhardstraße] Teilstrecke 1.1 km
- 10:22 66.0 km Weiter LINKS auf K7975 [Schussenstraße] Teilstrecke 0.6 km
- 10:23 66.6 km RECHTS abbiegen (West) auf K7975 [Meersburger Straße] Teilstrecke 1.5 km
- 10:25 68.1 km RECHTS abbiegen (Nordwest) auf K7975 Teilstrecke 50 m
- 10:25 68.1 km Weiter GERADEAUS auf K7975 [Schmalegger Straße] Teilstrecke 0.6 km
- 10:26 68.8 km **22** Bei Weststadt, auf K7975 [Schmalegger Straße] (Nordwest) bleiben Teilstrecke 0.9 km
- 10:28 69.7 km Weiter GERADEAUS auf K7975 Teilstrecke 1.0 km
- 10:29 70.7 km Weiter GERADEAUS auf K7975 [Hagenbach] Teilstrecke 0.5 km
- 10:30 71.2 km RECHTS halten (Nord) auf K7975 Teilstrecke 0.8 km
- 10:31 72.0 km Weiter GERADEAUS auf K7975 [Schenkenstraße] Teilstrecke 0.8 km
- 10:32 72.8 km **23** Bei Schmalegg, auf K7975 [Schenkenstraße] (Nordwest) bleiben Teilstrecke 80 m
- 10:32 72.9 km LINKS halten (West) auf K7975 [Trutzenweiler Straße] Teilstrecke 0.4 km
- 10:32 73.3 km RECHTS halten (West) auf K7975 [Trutzenweiler] Teilstrecke 0.3 km
- 10:33 73.6 km Weiter GERADEAUS auf K7975 Teilstrecke 0.3 km
- 10:33 73.9 km Weiter GERADEAUS auf K7975 [Trutzenweiler] Teilstrecke 0.2 km
- 10:33 74.1 km Weiter GERADEAUS auf K7975 Teilstrecke 0.9 km
- 10:34 74.9 km Weiter GERADEAUS auf K7975 [Geratsberg] Teilstrecke 0.2 km
- 10:34 75.2 km LINKS abbiegen (Südost) auf L288 [Wilhelmskirch] Teilstrecke 0.5 km
- 10:35 75.7 km RECHTS abbiegen (Süd) auf K7975 Teilstrecke 0.7 km
- 10:36 76.4 km Weiter GERADEAUS auf K7975 [Wilhelmskirch] Teilstrecke 0.3 km
- 10:37 76.7 km **24** Bei Wilhelmskirch, auf K7975 [Wilhelmskirch] (West) bleiben Teilstrecke 1.0 km
- 10:38 77.6 km LINKS halten (West) auf K7975 [Wolketsweiler] Teilstrecke 20 m



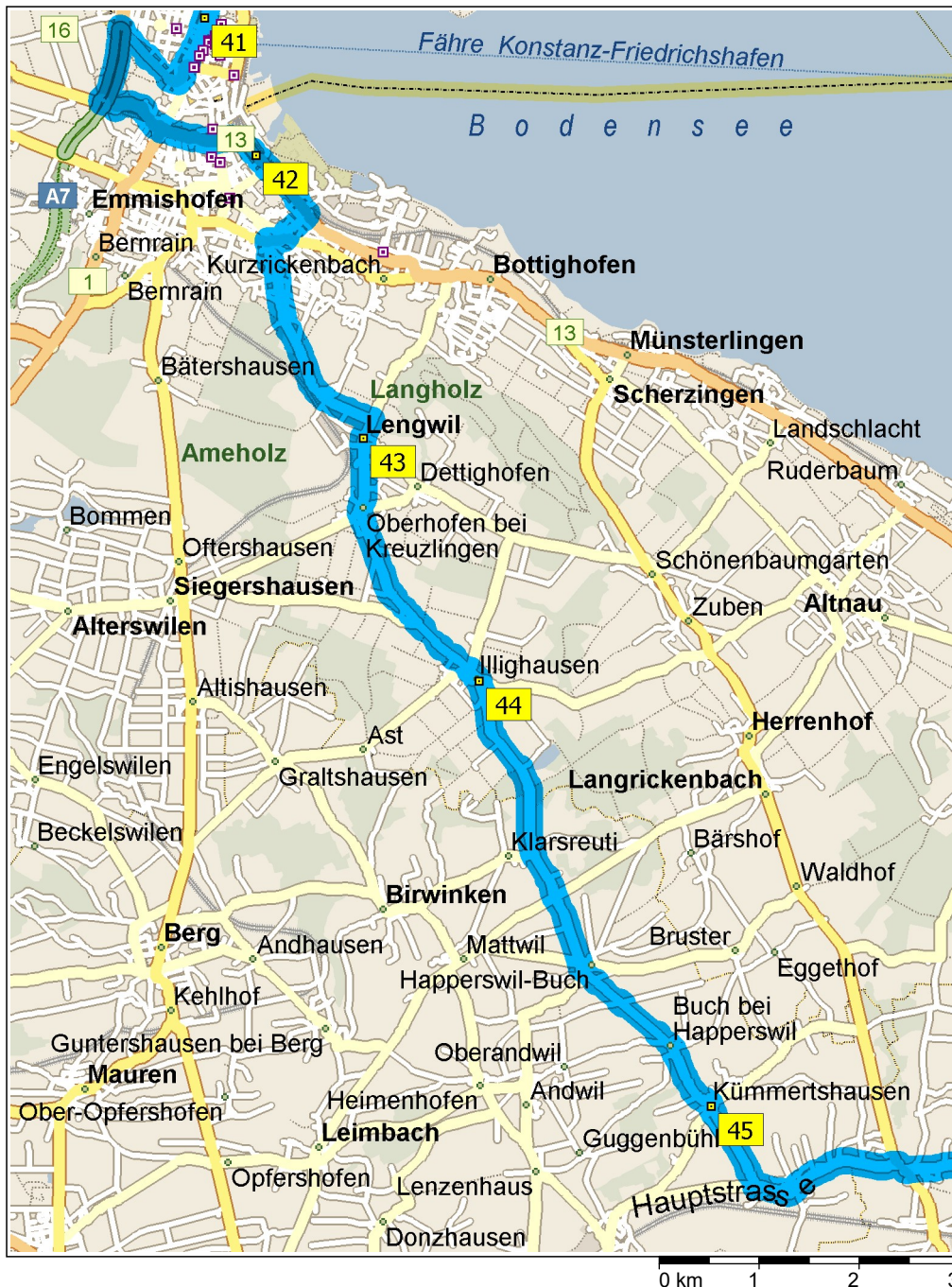
- 10:38 77.7 km **25** Bei Wolketsweiler, auf K7975 [Wolketsweiler] (West) bleiben Teilstrecke 90 m
- 10:38 77.8 km RECHTS abbiegen (Nord) auf L290 [Wolketsweiler] und dann sofort LINKS abbiegen (West) auf Wolketsweiler Teilstrecke 40 m
- 10:39 77.8 km Neuer Straßenname: Ab hier örtliche Straße(n) Teilstrecke 0.5 km
- 10:40 78.3 km Neuer Straßenname: Ab hier Kramerhäusle Teilstrecke 0.1 km
- 10:41 78.5 km Neuer Straßenname: Ab hier Teufelsmühle Teilstrecke 0.7 km
- 10:43 79.2 km LINKS halten (West) auf Wälde Teilstrecke 0.4 km
- 10:44 79.5 km LINKS abbiegen, um auf Wälde zu bleiben> Teilstrecke 0.1 km
- 10:44 79.7 km Weiter GERADEAUS, um auf Wälde zu bleiben> Teilstrecke 10 m
- 10:44 79.7 km **26** Bei Teufelsmühle, auf Wälde (West) bleiben Teilstrecke 0.1 km
- 10:44 79.8 km Weiter GERADEAUS auf Groben Teilstrecke 0.5 km
- 10:46 80.3 km Neuer Straßenname: Ab hier Langenreute Teilstrecke 0.2 km
- 10:47 80.5 km **27** Bei Langenreute, auf Langenreute (West) bleiben Teilstrecke 0.4 km
- 10:47 80.9 km Weiter GERADEAUS auf örtliche Straße(n) Teilstrecke 0.3 km
- 10:48 81.2 km Weiter GERADEAUS auf Sattelbach Teilstrecke 0.4 km
- 10:50 81.6 km LINKS abbiegen (Süd) auf K8039 [Sattelbach] Teilstrecke 40 m
- 10:50 81.6 km **28** Bei Sattelbach, auf K8039 [Sattelbach] (Süd) bleiben Teilstrecke 30 m
- 10:50 81.6 km RECHTS abbiegen (West) auf K7974 [Sattelbach] Teilstrecke 0.5 km
- 10:51 82.1 km Weiter GERADEAUS auf K7974 [Firmetsweiler] Teilstrecke 0.3 km
- 10:52 82.5 km **29** Bei Firmetsweiler, auf K7974 [Firmetsweiler] (West) bleiben Teilstrecke 0.1 km
- 10:52 82.6 km Weiter GERADEAUS auf K7974 Teilstrecke 0.5 km
- 10:52 83.1 km Neuer Straßenname: Ab hier K7751 Teilstrecke 1.1 km
- 10:54 84.2 km Weiter GERADEAUS auf K7751 [Rotachstraße] Teilstrecke 20 m
- 10:54 84.2 km RECHTS abbiegen (Nord) auf L204 Teilstrecke 1.8 km
- 10:56 85.9 km **30** Bei L204, auf L204 (West) bleiben Teilstrecke 0.5 km



10:56	86.4 km	LINKS abbiegen (Süd) auf K7750 [Gehrenbergstraße] Teilstrecke 0.4 km
10:57	86.8 km	31 Bei Roggenbeuren, auf K7750 [Gehrenbergstraße] (Süd) bleiben Teilstrecke 0.9 km
10:58	87.7 km	32 Bei K7750 und Gehrenbergstraße, auf K7750 (Süd) bleiben Teilstrecke 0.5 km
10:59	88.2 km	RECHTS halten (Süd) auf K7750 [Harresheim] Teilstrecke 1.3 km
11:00	89.5 km	Weiter GERADEAUS auf K7750 Teilstrecke 1.4 km
11:01	90.8 km	33 Bei Gehrenberg, auf K7750 (Süd) bleiben Teilstrecke 0.2 km
11:01	91.0 km	RECHTS halten (Süd) auf K7750 [Allerheiligen] Teilstrecke 0.5 km
11:01	91.5 km	34 Bei K7750, auf K7750 (West) bleiben Teilstrecke 1.0 km
11:02	92.5 km	Weiter GERADEAUS auf K7750 [Gehrenberg] Teilstrecke 0.6 km
11:03	93.1 km	Weiter GERADEAUS auf K7750 Teilstrecke 0.1 km
11:03	93.2 km	Weiter GERADEAUS auf K7750 [Gehrenbergstraße] Teilstrecke 0.6 km
11:04	93.8 km	Weiter GERADEAUS auf K7750 [Am Stadtgraben] Teilstrecke 0.3 km
11:05	94.2 km	RECHTS abbiegen (West) auf B33 [Ravensburger Straße] Teilstrecke 0.1 km Richtung B33 / Salem / Pfullendorf / Meersburg
11:06	94.3 km	35 Bei Markdorf, auf B33 [Ravensburger Straße] (West) bleiben Teilstrecke 2.0 km Richtung B33 / Salem / Pfullendorf / Meersburg
11:07	96.3 km	36 Bei B33, auf B33 (Süd) bleiben Teilstrecke 2.3 km
11:09	98.6 km	37 Bei Ittendorf, auf B33 [Andreas-Strobel-Straße] (West) bleiben Teilstrecke 3.7 km
11:12	102.2 km	Weiter RECHTS auf Auffahrt Teilstrecke 0.3 km Richtung B31 / Meersburg / Stockach
11:13	102.6 km	Weiter GERADEAUS auf E54 [B31] Teilstrecke 0.5 km
11:13	103.0 km	Weiter RECHTS auf Auffahrt Teilstrecke 0.4 km Richtung B33 / Meersburg / Fähre Konstanz / Daisendorf / Thermalbad
11:13	103.4 km	Weiter GERADEAUS auf B33 Teilstrecke 80 m
11:13	103.5 km	Im Kreisverkehr die Ausfahrt DRITTE in Richtung B33 [Stettener Straße] Teilstrecke 1.1 km
11:15	104.5 km	38 Bei Meersburg, auf B33 (West) bleiben Teilstrecke 1.0 km



11:16	105.6 km	39 Bei Fähre Meersburg, auf B33 (Nordwest) bleiben Teilstrecke 60 m
11:16	105.6 km	*Fahrplan überprüfen* Auf B33 [Fähre Konstanz-Meersburg] (West) bleiben
11:24	105.6 km	40 Bei Fähre Konstanz, auf B33 [Schiffstraße] (West) bleiben Teilstrecke 3.4 km
11:28	109.0 km	Weiter GERADEAUS auf Sternenplatz Teilstrecke 70 m Richtung Zentrum
11:28	109.1 km	Neuer Straßenname: Ab hier örtliche Straße(n) Teilstrecke 0.1 km
11:29	109.2 km	Neuer Straßenname: Ab hier Konzilstraße Teilstrecke 20 m
11:29	109.2 km	RECHTS abbiegen (Nordwest) auf Rheinsteig Teilstrecke 0.3 km
11:30	109.5 km	RECHTS halten (West) auf Untere Laube Teilstrecke 0.5 km
11:31	110.0 km	41 Bei Konstanz, auf Untere Laube (Süd) bleiben Teilstrecke 0.2 km
11:31	110.1 km	Neuer Straßenname: Ab hier Obere Laube Teilstrecke 0.3 km
11:32	110.5 km	RECHTS halten (West) auf Döbelestraße und anschließend sofort LINKS halten (Süd) auf Obere Laube Teilstrecke 0.2 km
11:33	110.6 km	Im Kreisverkehr die Ausfahrt ZWEITE in Richtung Grenzbachstraße Teilstrecke 0.8 km
11:34	111.4 km	Neuer Straßenname: Ab hier örtliche Straße(n) Teilstrecke 20 m
11:34	111.4 km	LINKS abbiegen (Süd) auf B33 Teilstrecke 20 m Richtung Schweiz
11:34	111.5 km	Ankunft in Schweiz
11:34	111.5 km	Neuer Straßenname: Ab hier A7 Teilstrecke 0.7 km
11:35	112.2 km	Im Kreisverkehr die Ausfahrt ZWEITE in Richtung örtliche Straße(n) Teilstrecke 0.2 km Richtung 13 / Romanshorn / Schaffhausen / Tägerwilen / Kreuzlingen Nord
11:35	112.4 km	Im Kreisverkehr die Ausfahrt ZWEITE in Richtung 13 [Tägerwilerstrasse] Teilstrecke 0.3 km
11:35	112.7 km	Im Kreisverkehr die Ausfahrt ERSTE in Richtung 13 [Konstanzerstrasse] Teilstrecke 0.3 km
11:36	113.0 km	Im Kreisverkehr die Ausfahrt DRITTE in Richtung 13 [Bahnhofstrasse] Teilstrecke 0.4 km
11:36	113.4 km	Im Kreisverkehr die Ausfahrt ZWEITE in Richtung 13 [Hafenstrasse] Teilstrecke 0.8 km



11:37	114.1 km	42 Bei Kreuzlingen, auf 13 [Hafenstrasse] (Südost) bleiben Teilstrecke 0.8 km
11:38	114.9 km	Im Kreisverkehr die Ausfahrt ERSTE in Richtung Paulistrasse Teilstrecke 0.3 km
11:39	115.2 km	Im Kreisverkehr die Ausfahrt ZWEITE in Richtung Egelseestrasse Teilstrecke 0.2 km
11:39	115.4 km	Im Kreisverkehr die Ausfahrt DRITTE in Richtung Remisbergstrasse Teilstrecke 1.6 km
11:41	117.0 km	Neuer Straßenname: Ab hier örtliche Straße(n) Teilstrecke 0.2 km
11:42	117.2 km	Neuer Straßenname: Ab hier Kreuzlingerstrasse Teilstrecke 0.5 km
11:43	117.7 km	RECHTS abbiegen (Süd) auf Hauptstrasse Teilstrecke 0.2 km
11:44	117.9 km	43 Bei Lengwil, auf Hauptstrasse (Süd) bleiben Teilstrecke 0.7 km
11:45	118.6 km	LINKS abbiegen (Südost) auf Illighauserstrasse Teilstrecke 0.4 km
11:46	119.0 km	Neuer Straßenname: Ab hier Tempelgasse Teilstrecke 60 m
11:47	119.1 km	Neuer Straßenname: Ab hier Illighauserstrasse Teilstrecke 0.3 km
11:47	119.4 km	Neuer Straßenname: Ab hier Blatten [Platte] Teilstrecke 0.1 km
11:48	119.5 km	Neuer Straßenname: Ab hier örtliche Straße(n) Teilstrecke 0.2 km
11:49	119.7 km	Neuer Straßenname: Ab hier Hauptstrasse [Eige] Teilstrecke 0.2 km
11:49	119.9 km	Weiter GERADEAUS auf Hauptstrasse Teilstrecke 0.8 km
11:50	120.7 km	44 Bei Illighausen, auf Hauptstrasse (Süd) bleiben Teilstrecke 1.0 km
11:51	121.7 km	RECHTS halten (Süd) auf örtliche Straße(n) Teilstrecke 1.4 km
11:53	123.1 km	LINKS halten (Südost) auf örtliche Straße(n) Teilstrecke 0.3 km
11:53	123.4 km	Weiter GERADEAUS auf Illighauserstrasse Teilstrecke 0.4 km
11:54	123.8 km	Neuer Straßenname: Ab hier Bucherstrasse Teilstrecke 0.6 km
11:55	124.4 km	Neuer Straßenname: Ab hier Happerswilerstrasse Teilstrecke 1.0 km
11:57	125.4 km	Neuer Straßenname: Ab hier örtliche Straße(n) Teilstrecke 0.1 km
11:57	125.6 km	Neuer Straßenname: Ab hier Buchstrasse Teilstrecke 0.2 km



12:25	143.3 km	50 Bei Arbon, auf 13 [Hauptstrasse] (Ost) bleiben Teilstrecke 2.0 km
12:28	145.3 km	LINKS abbiegen (Nord) auf Gallusstrasse Teilstrecke 10 m
12:29	145.3 km	51 Bei Steinach, Süd zurück zu Gallusstrasse Teilstrecke 10 m
12:29	145.3 km	LINKS abbiegen (Ost) auf 13 [Hauptstrasse] Teilstrecke 5.2 km
12:35	150.5 km	52 Bei Rorschach, auf 13 [7] (Ost) bleiben Teilstrecke 7.0 km
12:43	157.5 km	53 Bei Buriel, auf 13 [7] (Südost) bleiben Teilstrecke 5.5 km
12:50	163.0 km	Im Kreisverkehr die Ausfahrt ERSTE in Richtung Kirchstrasse Teilstrecke 60 m
12:50	163.1 km	54 *Durchfahrtserlaubnis ist erforderlich.* Bei Sankt Margrethen, Ost zurück zu Kirchstrasse Teilstrecke 50 m
12:50	163.1 km	Im Kreisverkehr die Ausfahrt ZWEITE in Richtung 13 [Hauptstrasse] Teilstrecke 3.3 km
12:55	166.4 km	In Kreisverkehr einfahren Teilstrecke 60 m
12:55	166.5 km	55 Ankunft Au

0 km 2 4 6 8

Reiseübersicht

Gesamte Reisekosten	CHF 14.98
Entfernung	166.5 Kilometer
Reisedauer	3 Stunden, 55 Minuten
Fahrzeit	3 Stunden, 47 Minuten
Entfernung (Luftlinie) zwischen allen Haltepunkten	142.3 Kilometer

Streckenabschnittdetails

Von	Nach	Methode	Entfernung	Fahrzeit
Au	Hofsteigstraße	Schnellste	3.9 Kilometer	5 Minuten
Hofsteigstraße	Wolfurt	Schnellste	7.7 Kilometer	11 Minuten
Wolfurt	Bregenz	Schnellste	5.8 Kilometer	6 Minuten
Bregenz	Lochau	Schnellste	3.2 Kilometer	3 Minuten
Lochau	Weidach	Schnellste	3.0 Kilometer	4 Minuten
Weidach	Rickenbach	Schnellste	1.8 Kilometer	2 Minuten
Rickenbach	Schlachters	Schnellste	4.3 Kilometer	5 Minuten
Schlachters	Rehlings	Schnellste	2.9 Kilometer	3 Minuten
Rehlings	Oberreitnau	Schnellste	3.2 Kilometer	3 Minuten
Oberreitnau	Eggatsweiler	Schnellste	1.6 Kilometer	2 Minuten
Eggatsweiler	Hörbolzmühle	Schnellste	1.2 Kilometer	1 Minute
Hörbolzmühle	Oberlangnau	Schnellste	3.4 Kilometer	3 Minuten
Oberlangnau	Laimnau	Schnellste	3.5 Kilometer	4 Minuten
Laimnau	Gasthaus Kreuz	Schnellste	3.2 Kilometer	3 Minuten
Gasthaus Kreuz	Tannau	Schnellste	140 Meter	Weniger als eine Minute.
Tannau	Obereisenbach	Schnellste	2.5 Kilometer	3 Minuten
Obereisenbach	Obersulgen	Schnellste	3.5 Kilometer	4 Minuten
Obersulgen	Knollengraben	Schnellste	7.0 Kilometer	6 Minuten
Knollengraben	Ravensburg	Schnellste	2.5 Kilometer	3 Minuten
Ravensburg	Gaststätte HUMPIS	Schnellste	100 Meter	Weniger als eine Minute.
Gaststätte HUMPIS	Weststadt	Schnellste	4.2 Kilometer	6 Minuten
Weststadt	Schmalegg	Schnellste	4.0 Kilometer	5 Minuten
Schmalegg	Wilhelmskirch	Schnellste	3.9 Kilometer	4 Minuten
Wilhelmskirch	Wolketsweiler	Schnellste	1.0 Kilometer	Weniger als eine Minute.
Wolketsweiler	Teufelsmühle	Schnellste	2.0 Kilometer	6 Minuten
Teufelsmühle	Langenreute	Schnellste	0.8 Kilometer	2 Minuten
Langenreute	Sattelbach	Schnellste	1.1 Kilometer	3 Minuten
Sattelbach	Firmetsweiler	Schnellste	0.8 Kilometer	1 Minute
Firmetsweiler	L204	Schnellste	3.5 Kilometer	4 Minuten
L204	Roggenbeuren	Schnellste	0.8 Kilometer	1 Minute
Roggenbeuren	K7750 und Gehrenbergstraße	Schnellste	0.9 Kilometer	Weniger als eine Minute.
K7750 und Gehrenbergstraße	Gehrenberg	Schnellste	3.2 Kilometer	2 Minuten
Gehrenberg	K7750	Schnellste	0.7 Kilometer	Weniger als eine Minute.
K7750	Markdorf	Schnellste	2.8 Kilometer	4 Minuten
Markdorf	B33	Schnellste	2.0 Kilometer	1 Minute
B33	Ittendorf	Schnellste	2.3 Kilometer	1 Minute
Ittendorf	Meersburg	Schnellste	6.0 Kilometer	5 Minuten
Meersburg	Fähre Meersburg	Schnellste	1.0 Kilometer	1 Minute
Fähre Meersburg	Fähre Konstanz	Schnellste	60 Meter	Weniger als eine Minute.
Fähre Konstanz	Konstanz	Schnellste	4.3 Kilometer	6 Minuten
Konstanz	Kreuzlingen	Schnellste	4.2 Kilometer	6 Minuten
Kreuzlingen	Lengwil	Schnellste	3.8 Kilometer	6 Minuten

Entfernung je Land/Provinz

Bundesland/Provinz	Entfernung	Fahrzeit
Österreich	23.6 Kilometer	32 Minuten
Deutschland	87.0 Kilometer	1 Stunde, 53 Minuten
Schweiz	56.0 Kilometer	1 Stunde, 21 Minuten