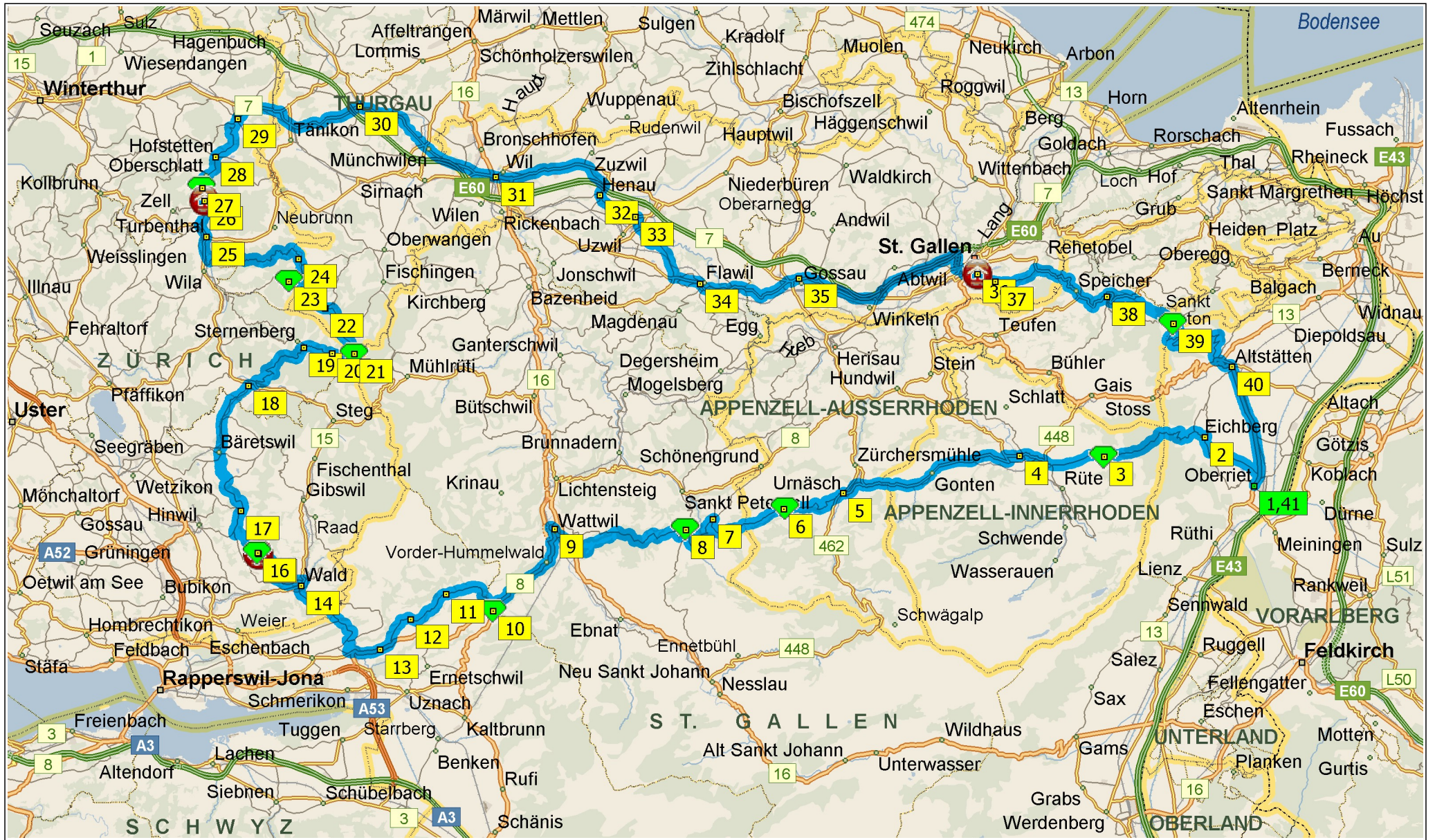
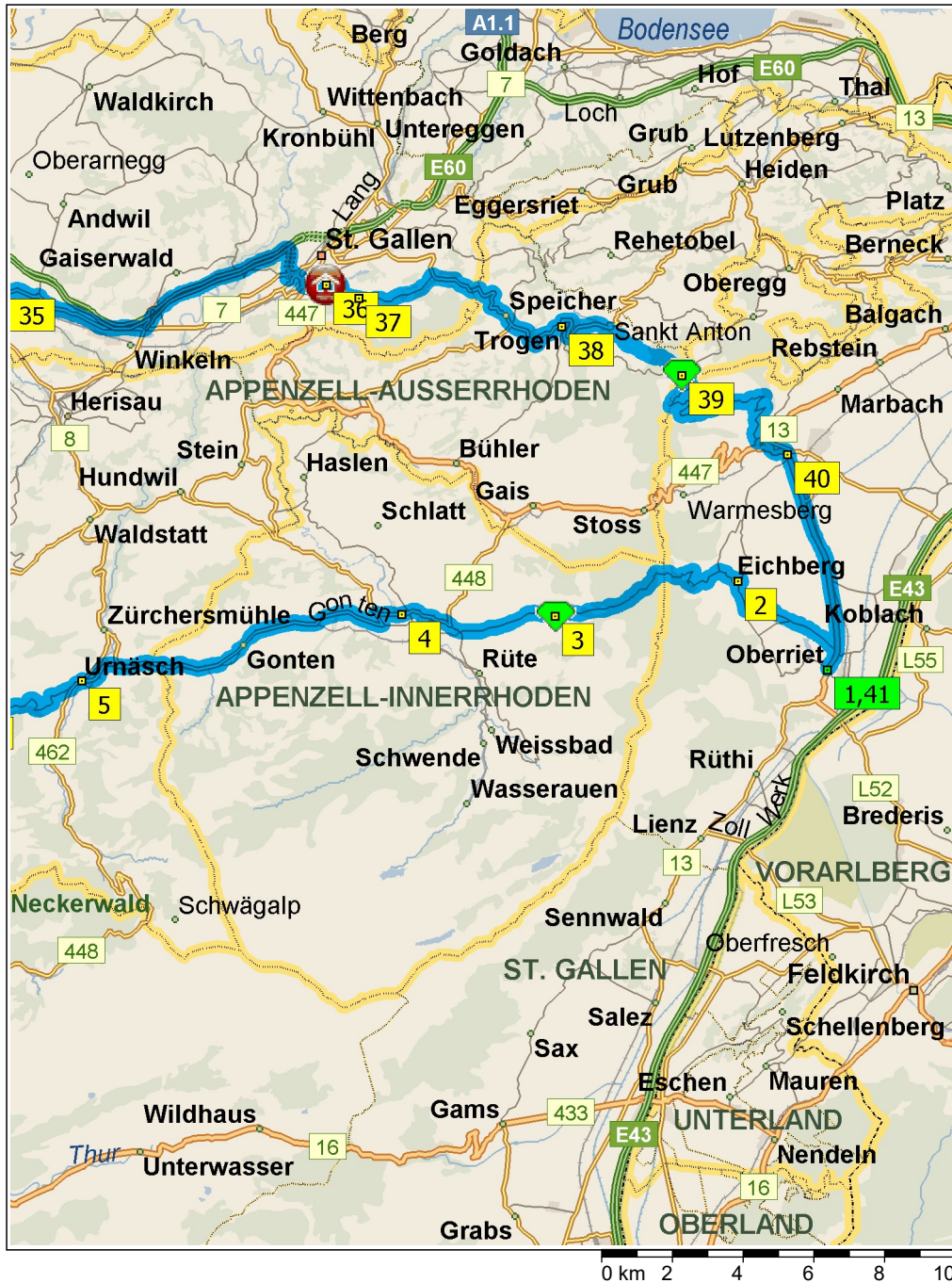


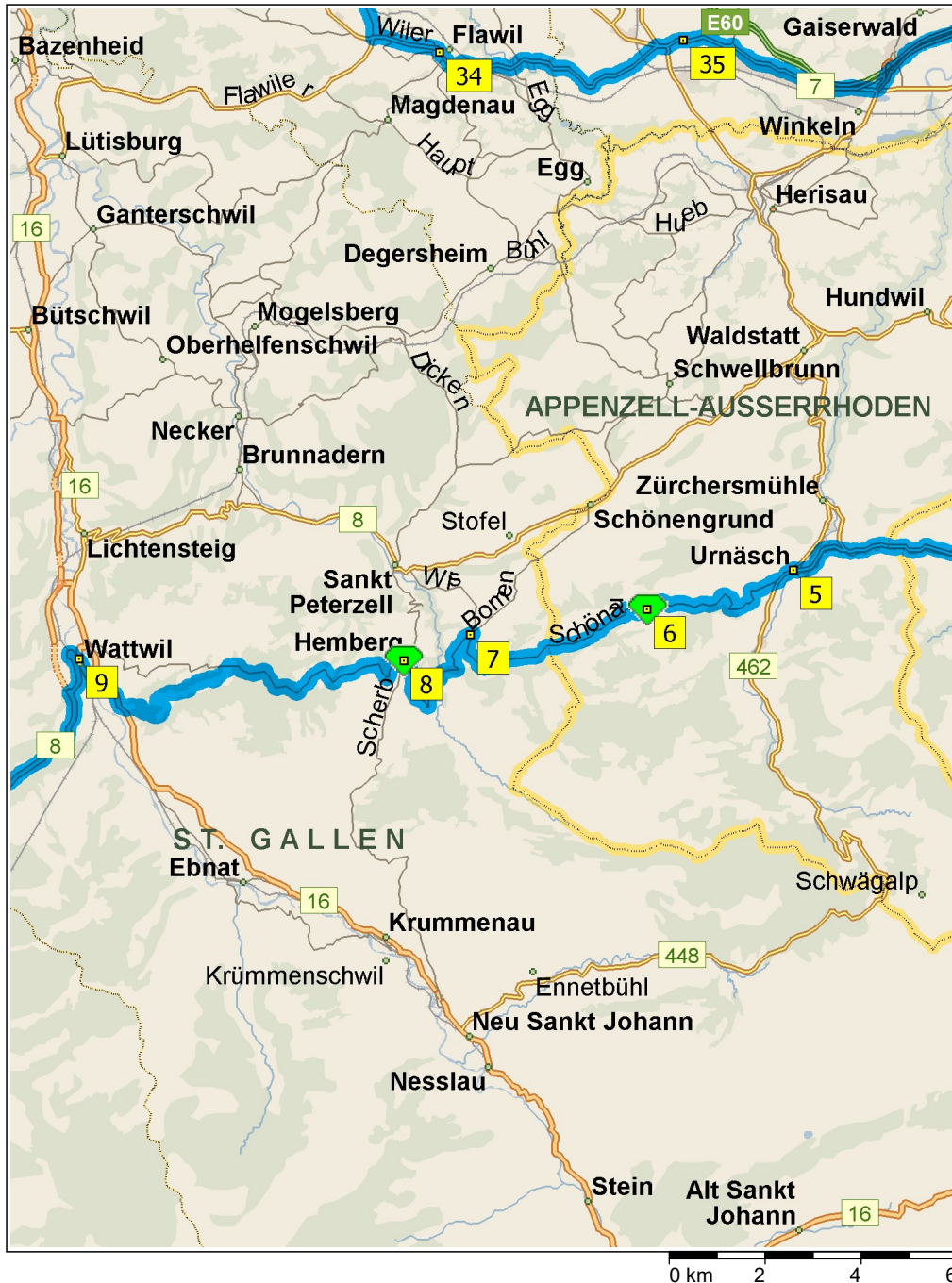
# Bachtel-Schmidrüti-Gyrenbad Höchholz

199.8 Kilometer; 4 Stunden, 37 Minuten

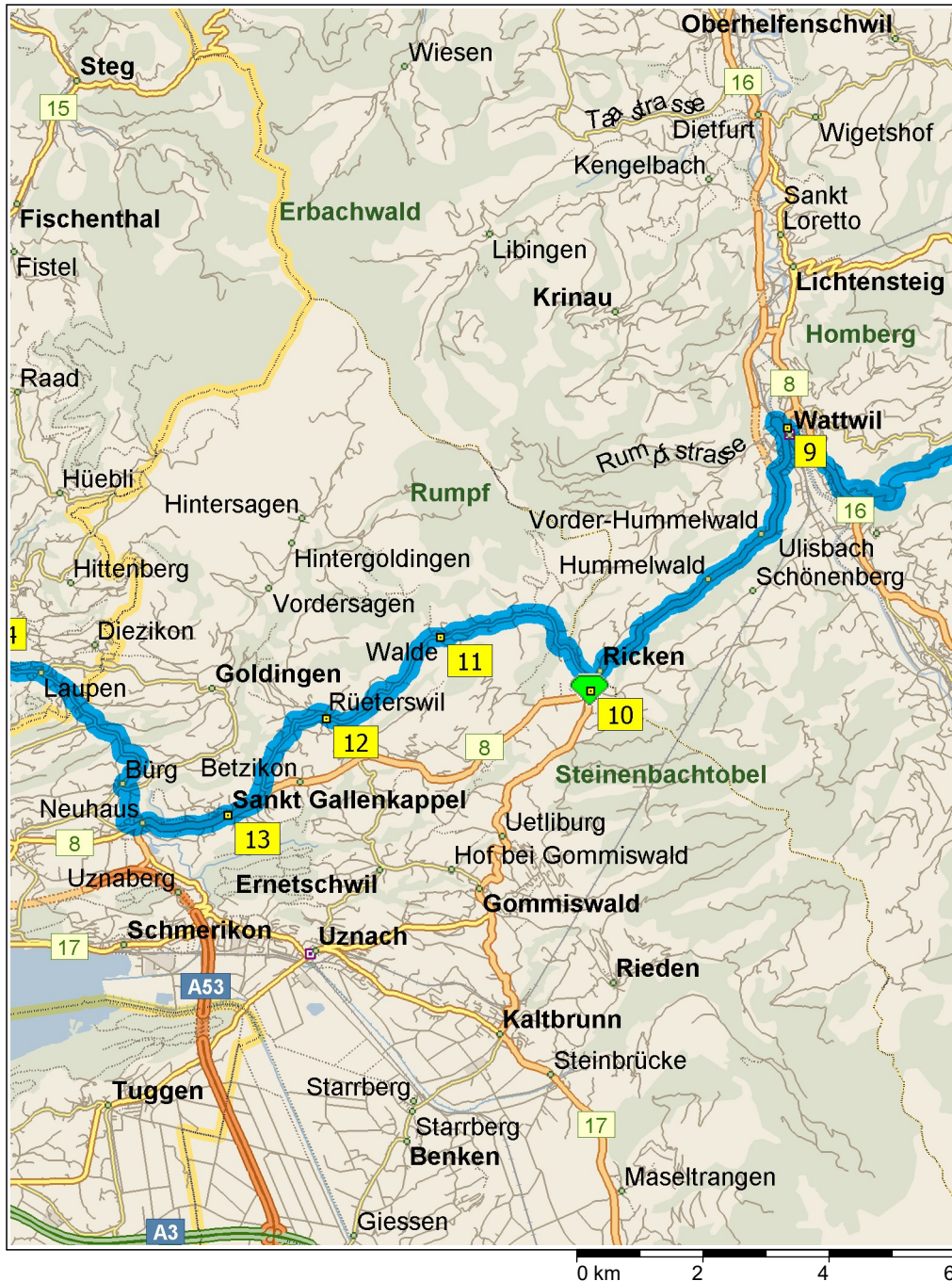




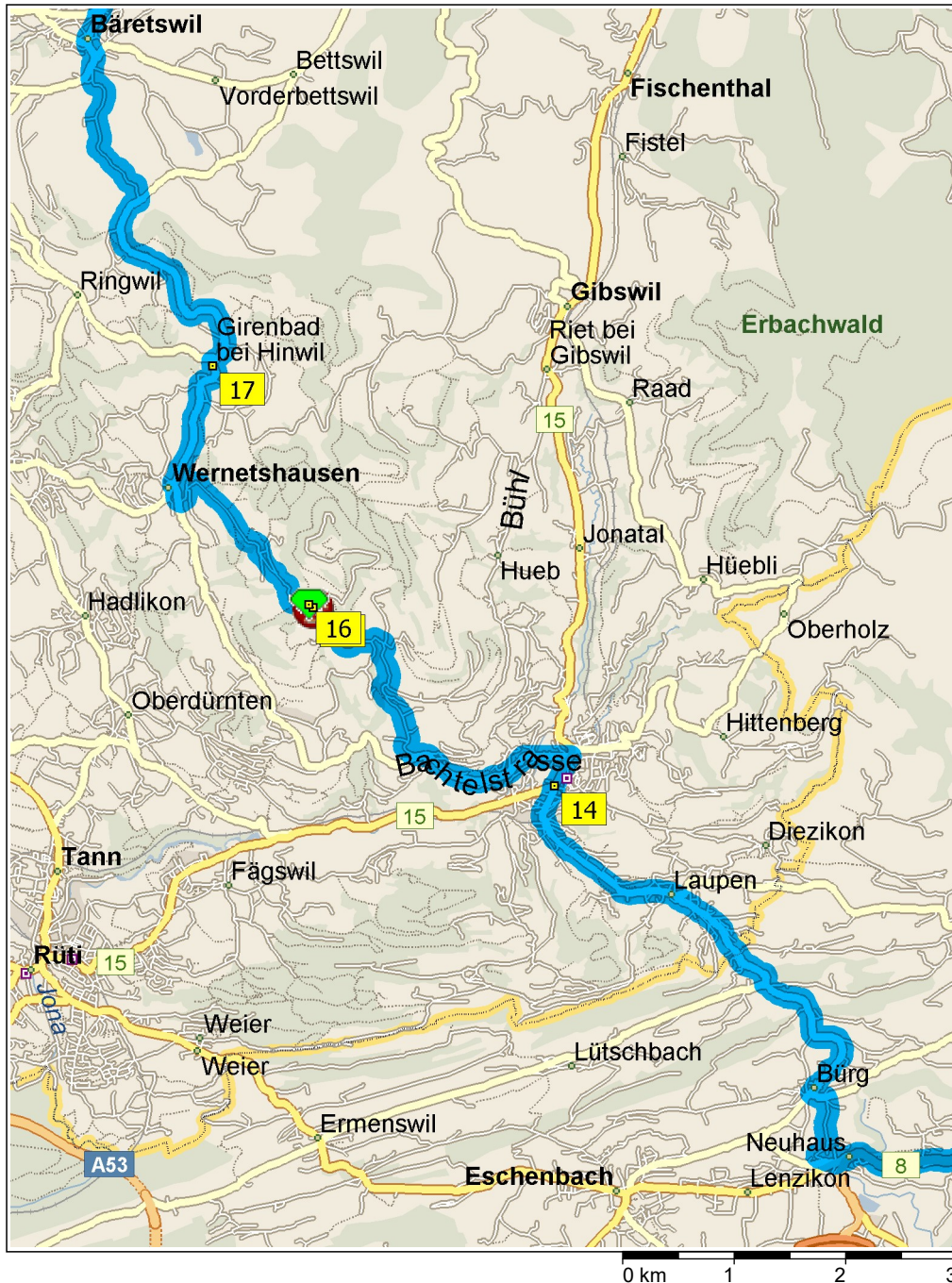
09:00	0.0 km	<b>1</b> Abfahrt Oberriet auf 13 [Staatsstrasse] (Nord) Teilstrecke 0.7 km
09:00	0.7 km	LINKS abbiegen (West) auf Eichbergstrasse Teilstrecke 3.0 km
09:04	3.6 km	RECHTS abbiegen (Nord) auf Kobelwiesstrasse [Oberrieterstrasse] Teilstrecke 0.3 km
09:04	3.9 km	Neuer Straßennamen: Ab hier Oberrieterstrasse Teilstrecke 0.5 km
09:05	4.3 km	Neuer Straßennamen: Ab hier Eichbergstrasse Teilstrecke 0.1 km
09:06	4.5 km	LINKS abbiegen (Nordwest) auf Händlistrasse Teilstrecke 0.2 km
09:07	4.6 km	<b>2</b> Bei Eichberg, auf Händlistrasse (West) bleiben Teilstrecke 0.7 km
09:08	5.3 km	Neuer Straßennamen: Ab hier Hölzlisbergstrasse Teilstrecke 2.0 km
09:11	7.3 km	Neuer Straßennamen: Ab hier örtliche Straße(n) Teilstrecke 3.6 km
09:15	11.0 km	LINKS halten (West) auf örtliche Straße(n) Teilstrecke 0.6 km
09:16	11.6 km	<b>3</b> Bei Eggerstanden, RECHTS halten (West) auf Eggerstandenstrasse Teilstrecke 2.8 km
09:19	14.4 km	RECHTS abbiegen (Nordwest) auf Umfahrungsstrasse Teilstrecke 0.3 km
09:19	14.8 km	LINKS abbiegen (West) auf 448 [Umfahrungsstrasse] Teilstrecke 1.3 km
09:21	16.1 km	Im Kreisverkehr die Ausfahrt ZWEITE in Richtung 448 [Feldstrasse] Teilstrecke 0.2 km
09:21	16.3 km	<b>4</b> Bei Appenzell, auf 448 [Feldstrasse] (West) bleiben Teilstrecke 0.7 km
09:22	17.1 km	LINKS abbiegen (Südwest) auf Enggenhüttenstrasse Teilstrecke 0.4 km
09:23	17.4 km	RECHTS abbiegen (West) auf Gontenstrasse Teilstrecke 3.9 km
09:27	21.3 km	Neuer Straßennamen: Ab hier Dorf Teilstrecke 0.4 km
09:27	21.7 km	Neuer Straßennamen: Ab hier Gontenstrasse Teilstrecke 2.9 km
09:30	24.7 km	Neuer Straßennamen: Ab hier Grossgaden Teilstrecke 0.1 km
09:30	24.8 km	Weiter GERADEAUS auf örtliche Straße(n) Teilstrecke 0.2 km
09:30	25.0 km	Neuer Straßennamen: Ab hier Helchen [Stechlenegg] Teilstrecke 0.3 km
09:31	25.3 km	Neuer Straßennamen: Ab hier Untere Helchen Teilstrecke 0.3 km



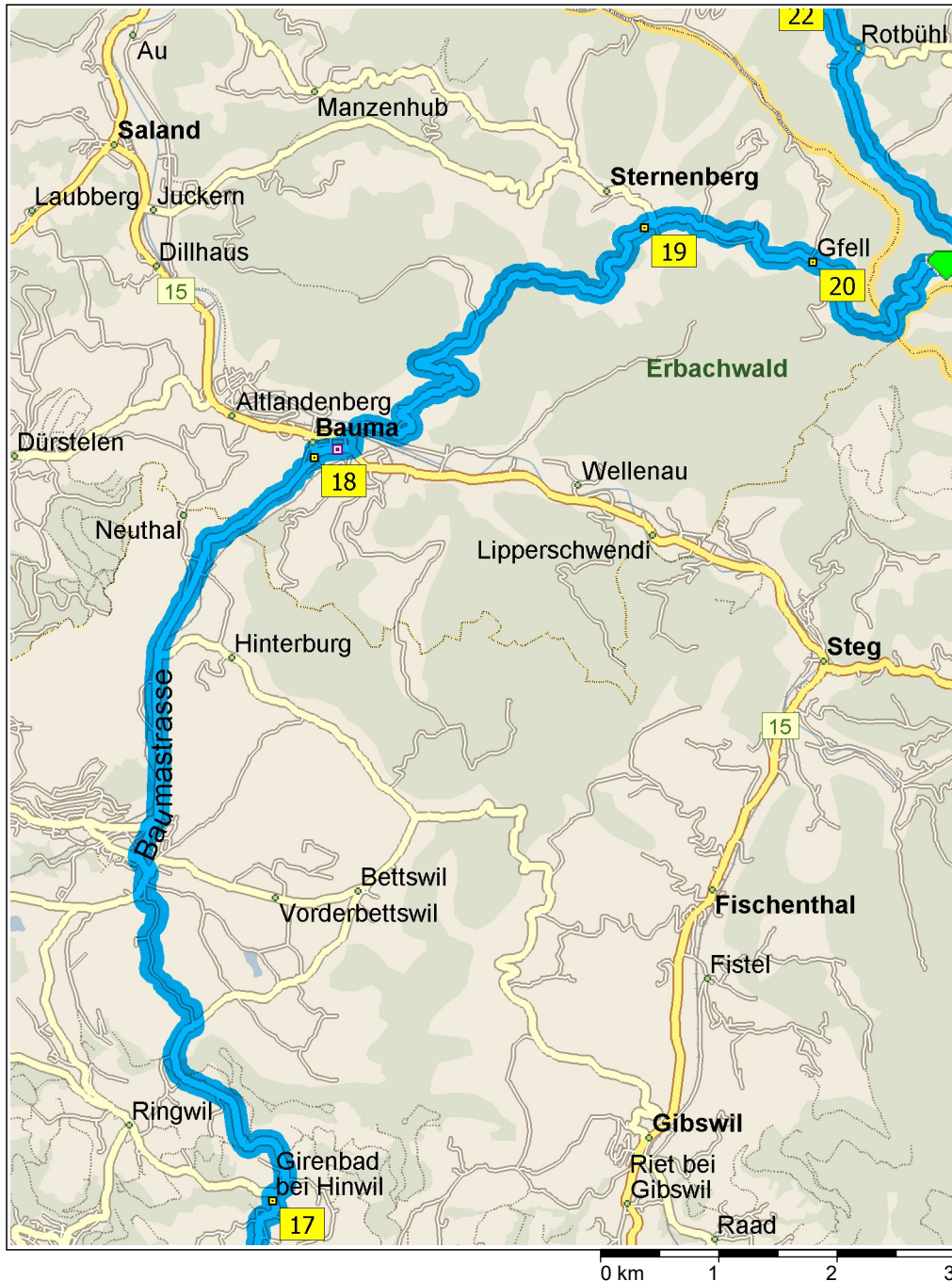
09:31	25.6 km	Neuer Straßenname: Ab hier örtliche Straße(n) Teilstrecke 30 m
09:31	25.6 km	Neuer Straßenname: Ab hier Appenzellerstrasse Teilstrecke 1.3 km
09:32	26.9 km	LINKS abbiegen (Südwest) auf 462 [Dorf] Teilstrecke 30 m
09:32	26.9 km	<b>5</b> Bei Urnäsch, auf 462 [Dorf] (Südwest) bleiben Teilstrecke 0.4 km
09:33	27.3 km	RECHTS abbiegen (West) auf Schönaustrasse Teilstrecke 2.7 km
09:36	30.1 km	Weiter GERADEAUS auf Schönaustrasse [Schönau] Teilstrecke 90 m
09:36	30.1 km	Weiter GERADEAUS auf Schönaustrasse Teilstrecke 0.8 km
09:36	30.9 km	<b>6</b> Bei Osterbüel, auf Schönaustrasse (West) bleiben Teilstrecke 2.4 km
09:38	33.3 km	Neuer Straßenname: Ab hier Urnäschstrasse Teilstrecke 2.4 km
09:40	35.7 km	LINKS abbiegen (West) auf Bächlistrasse Teilstrecke 50 m
09:41	35.7 km	<b>7</b> Bei Bächli, auf Bächlistrasse (West) bleiben Teilstrecke 3.4 km
09:44	39.1 km	<b>8</b> Bei Hemberg, auf Bächlistrasse (West) bleiben Teilstrecke 30 m
09:44	39.1 km	Neuer Straßenname: Ab hier Hauptstrasse Teilstrecke 0.2 km
09:45	39.3 km	Neuer Straßenname: Ab hier örtliche Straße(n) Teilstrecke 0.6 km
09:46	39.9 km	LINKS halten (Nord) auf örtliche Straße(n) Teilstrecke 2.3 km
09:48	42.2 km	RECHTS halten (West) auf örtliche Straße(n) Teilstrecke 0.4 km
09:48	42.6 km	RECHTS halten (West) auf örtliche Straße(n) Teilstrecke 30 m
09:48	42.7 km	RECHTS halten (West) auf örtliche Straße(n) Teilstrecke 0.2 km
09:48	42.9 km	RECHTS halten (Nord) auf örtliche Straße(n) Teilstrecke 0.1 km
09:48	43.0 km	Neuer Straßenname: Ab hier Heiterswil Teilstrecke 0.5 km
09:49	43.4 km	Neuer Straßenname: Ab hier örtliche Straße(n) Teilstrecke 0.3 km
09:50	43.7 km	LINKS halten (Nord) auf örtliche Straße(n) Teilstrecke 0.3 km
09:50	43.9 km	LINKS abbiegen (Süd) auf örtliche Straße(n) Teilstrecke 0.3 km
09:50	44.2 km	RECHTS halten (Südwest) auf örtliche Straße(n) Teilstrecke 2.7 km
09:52	46.9 km	Neuer Straßenname: Ab hier Eggstrasse Teilstrecke 0.4 km



09:54	47.3 km	RECHTS abbiegen (Nordwest) auf 16 [Ebnaterstrasse] Teilstrecke 0.9 km
09:55	48.2 km	LINKS abbiegen (Südwest) auf Bahnhofstrasse Teilstrecke 0.5 km
09:56	48.8 km	RECHTS halten (Nord) auf 8 [Bahnhofstrasse] Teilstrecke 80 m
09:56	48.8 km	<b>9</b> Bei Wattwil, Süd zurück zu 8 [Bahnhofstrasse] Teilstrecke 6.4 km
10:02	55.3 km	<b>10</b> Bei Ricken, Nordost zurück zu 8 [Wattwilerstrasse] Teilstrecke 0.2 km
10:02	55.4 km	LINKS abbiegen (West) auf Waldestrasse Teilstrecke 0.4 km
10:03	55.8 km	Neuer Straßenname: Ab hier Rüeterswilerstrasse Teilstrecke 1.6 km
10:05	57.4 km	Neuer Straßenname: Ab hier Oberrickenstrasse Teilstrecke 1.2 km
10:07	58.6 km	<b>11</b> Bei Walde, auf Oberrickenstrasse (West) bleiben Teilstrecke 1.1 km
10:08	59.7 km	Neuer Straßenname: Ab hier Rüeterswilerstrasse [Waldestrasse] Teilstrecke 1.2 km
10:09	60.9 km	Neuer Straßenname: Ab hier Waldestrasse Teilstrecke 0.2 km
10:10	61.2 km	LINKS abbiegen (West) auf Kirchbodenstrasse Teilstrecke 40 m
10:11	61.2 km	<b>12</b> Bei Rüeterswil, Ost zurück zu Kirchbodenstrasse Teilstrecke 40 m
10:11	61.2 km	LINKS abbiegen (Nordwest) auf Waldestrasse Teilstrecke 0.7 km
10:12	61.9 km	Neuer Straßenname: Ab hier Rüeterswilerstrasse Teilstrecke 1.5 km
10:14	63.3 km	RECHTS abbiegen (Südwest) auf 8 [Rickenstrasse] Teilstrecke 0.5 km
10:15	63.8 km	<b>13</b> Bei Sankt Gallenkappel, auf 8 [Rickenstrasse] (West) bleiben Teilstrecke 1.5 km
10:17	65.3 km	RECHTS abbiegen, um auf 8 [Rickenstrasse] zu bleiben> Teilstrecke 0.1 km
10:17	65.4 km	RECHTS abbiegen (Nordwest) auf Frohburgstrasse Teilstrecke 0.8 km
10:18	66.2 km	LINKS abbiegen (West) auf Dorfstrasse Teilstrecke 0.1 km
10:19	66.4 km	RECHTS abbiegen (Nordost) auf örtliche Straße(n) Teilstrecke 0.4 km



- 10:20 66.8 km LINKS halten (Nord) auf örtliche Straße(n) Teilstrecke 0.2 km
- 10:20 67.0 km LINKS halten (West) auf örtliche Straße(n) Teilstrecke 0.9 km
- 10:21 67.9 km RECHTS halten (Nord) auf örtliche Straße(n) Teilstrecke 0.3 km
- 10:22 68.2 km Neuer Straßenname: Ab hier Müli Teilstrecke 40 m
- 10:22 68.2 km Weiter GERADEAUS auf örtliche Straße(n) Teilstrecke 70 m
- 10:23 68.3 km Neuer Straßenname: Ab hier Hauptstrasse Teilstrecke 1.3 km
- 10:25 69.6 km Neuer Straßenname: Ab hier Laupenstrasse Teilstrecke 1.3 km
- 10:28 71.0 km Im Kreisverkehr die Ausfahrt ERSTE in Richtung 15 [Rütistrasse] Teilstrecke 40 m
- 10:28 71.0 km **14** Bei Wald, auf 15 [Rütistrasse] (Nord) bleiben Teilstrecke 0.3 km
- 10:28 71.3 km LINKS abbiegen (West) auf Bachtelstrasse Teilstrecke 1.5 km
- 10:31 72.8 km RECHTS abbiegen (Nord) auf Unterbachstrasse Teilstrecke 0.9 km
- 10:32 73.7 km LINKS halten (Nordost) auf örtliche Straße(n) Teilstrecke 0.4 km
- 10:33 74.1 km LINKS halten (Nordwest) auf Sagenbergstrasse Teilstrecke 0.1 km
- 10:33 74.2 km Neuer Straßenname: Ab hier Sagen [Unterbachstrasse] Teilstrecke 0.1 km
- 10:34 74.4 km Neuer Straßenname: Ab hier Unterbachstrasse Teilstrecke 0.5 km
- 10:35 74.8 km Neuer Straßenname: Ab hier Orn [Unterbachstrasse] Teilstrecke 0.1 km
- 10:35 75.0 km **15** Bei Bachtel-Ranch, auf Orn [Unterbachstrasse] (Nordwest) bleiben Teilstrecke 50 m
- 10:35 75.0 km **16** Bei Bachtel / Orn, LINKS halten (West) auf Bachtelstrasse [Orn] Teilstrecke 0.5 km
- 10:36 75.5 km Weiter GERADEAUS auf Bachtelstrasse Teilstrecke 1.4 km
- 10:37 76.9 km RECHTS abbiegen (Nord) auf Bachtelstrasse [Höhenstrasse] Teilstrecke 0.2 km
- 10:37 77.0 km RECHTS abbiegen (Ost) auf Höhenstrasse Teilstrecke 1.2 km
- 10:39 78.3 km **17** Bei Girenbad bei Hinwil, auf Höhenstrasse (Nord) bleiben Teilstrecke 1.9 km
- 10:41 80.2 km Neuer Straßenname: Ab hier örtliche Straße(n) Teilstrecke 0.4 km



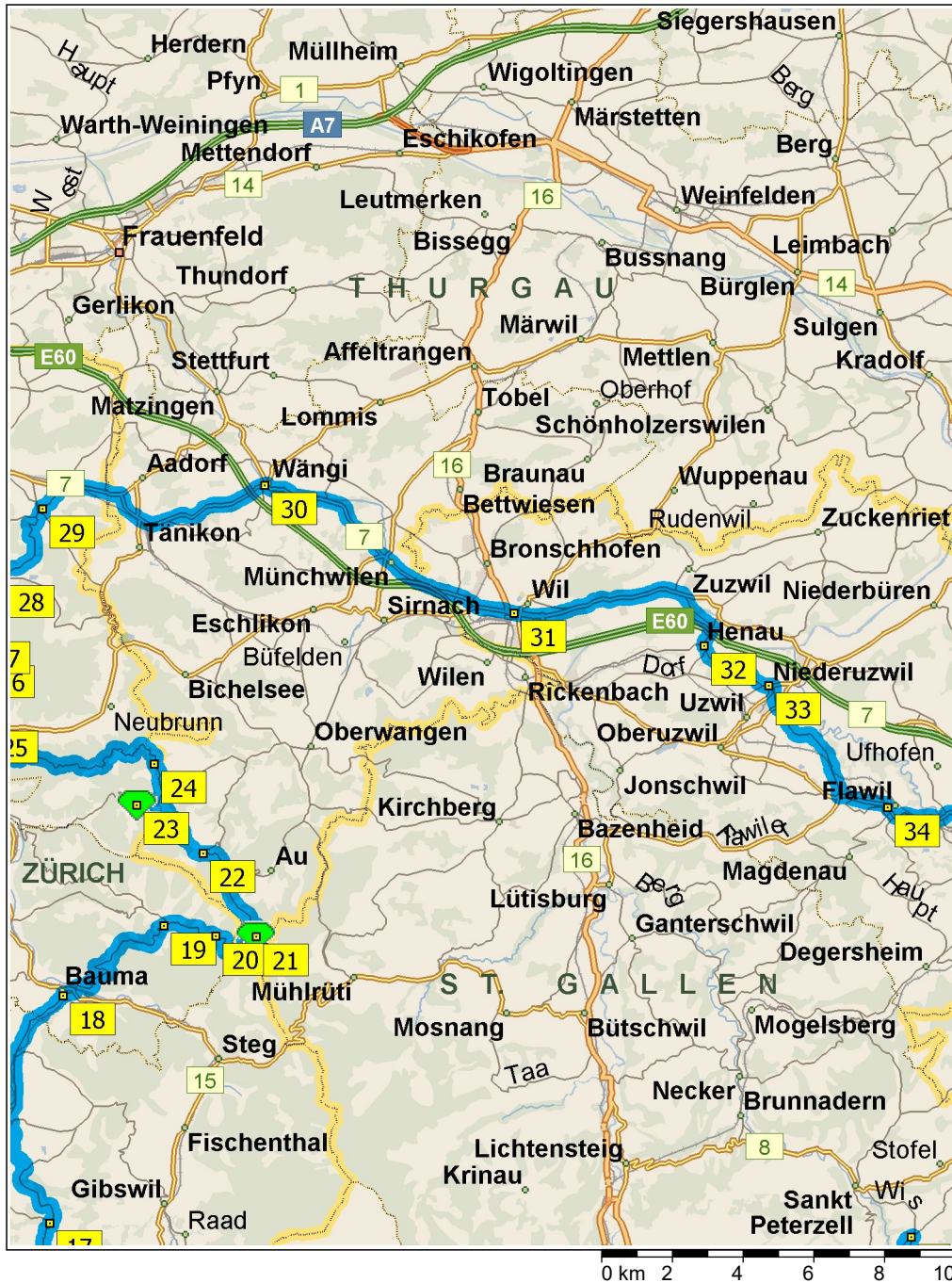
10:42	80.5 km	LINKS abbiegen (Nord) auf Schönaustrasse [Tisenwaltsberg] Teilstrecke 0.9 km
10:43	81.5 km	Weiter GERADEAUS auf Schönaustrasse Teilstrecke 0.6 km
10:44	82.0 km	LINKS halten (Nordwest) auf Höhenstrasse und anschließend sofort RECHTS abbiegen (Nord) auf Wetzikerstrasse Teilstrecke 0.3 km
10:45	82.3 km	Neuer Straßenname: Ab hier Baumastrasse Teilstrecke 1.8 km
10:47	84.1 km	Weiter GERADEAUS auf örtliche Straße(n) Teilstrecke 0.5 km
10:48	84.6 km	Neuer Straßenname: Ab hier Bäretswilerstrasse Teilstrecke 1.8 km
10:51	86.3 km	<b>18</b> Bei Bauma, auf Bäretswilerstrasse (Nord) bleiben Teilstrecke 60 m
10:51	86.4 km	RECHTS abbiegen (Ost) auf 15 [Dorfstrasse] Teilstrecke 0.3 km
10:52	86.7 km	LINKS abbiegen (Nord) auf Heinrich Gujer Strasse und anschließend sofort RECHTS abbiegen (Nordost) auf Sternbergstrasse Teilstrecke 3.5 km
10:56	90.2 km	Neuer Straßenname: Ab hier örtliche Straße(n) Teilstrecke 0.6 km
10:57	90.8 km	Neuer Straßenname: Ab hier Höhstock Teilstrecke 0.1 km
10:58	90.9 km	Neuer Straßenname: Ab hier örtliche Straße(n) Teilstrecke 0.7 km
10:59	91.6 km	Neuer Straßenname: Ab hier Rietwis Teilstrecke 0.2 km
11:00	91.7 km	<b>19</b> Bei Sternberg, auf Rietwis (Nordost) bleiben Teilstrecke 80 m
11:00	91.8 km	Neuer Straßenname: Ab hier Rossweid Teilstrecke 0.3 km
11:01	92.2 km	Neuer Straßenname: Ab hier örtliche Straße(n) Teilstrecke 0.1 km
11:01	92.3 km	Neuer Straßenname: Ab hier Wis Teilstrecke 70 m
11:02	92.3 km	Weiter GERADEAUS auf örtliche Straße(n) Teilstrecke 90 m
11:02	92.4 km	RECHTS abbiegen (Süd) auf örtliche Straße(n) Teilstrecke 0.4 km
11:03	92.9 km	RECHTS abbiegen (Süd) auf örtliche Straße(n) Teilstrecke 0.5 km
11:03	93.4 km	Neuer Straßenname: Ab hier Gfell Teilstrecke 0.1 km
11:04	93.5 km	<b>20</b> Bei Gfell, auf Gfell (Ost) bleiben Teilstrecke 40 m
11:04	93.5 km	Neuer Straßenname: Ab hier örtliche Straße(n) Teilstrecke 0.2 km
11:05	93.8 km	Neuer Straßenname: Ab hier Ober Gfell Teilstrecke 0.1 km
11:05	93.9 km	Neuer Straßenname: Ab hier Schwändi Teilstrecke 0.2 km



11:06	94.0 km	Neuer Straßenname: Ab hier örtliche Straße(n) Teilstrecke 1.7 km
11:08	95.7 km	<b>21</b> Bei Chaltenbrunne, Neuer Straßenname: Ab hier Kaltenbrunnen Teilstrecke 0.1 km
11:08	95.9 km	Neuer Straßenname: Ab hier örtliche Straße(n) Teilstrecke 0.2 km
11:09	96.1 km	Weiter GERADEAUS auf Allenwinden Teilstrecke 80 m
11:09	96.1 km	Neuer Straßenname: Ab hier örtliche Straße(n) Teilstrecke 0.3 km
11:10	96.5 km	Neuer Straßenname: Ab hier Gätenegg Teilstrecke 0.1 km
11:11	96.6 km	Neuer Straßenname: Ab hier örtliche Straße(n) Teilstrecke 1.3 km
11:12	97.9 km	RECHTS halten (Nordost) auf örtliche Straße(n) Teilstrecke 0.2 km
11:13	98.1 km	LINKS abbiegen (West) auf örtliche Straße(n) Teilstrecke 0.7 km
11:13	98.8 km	Neuer Straßenname: Ab hier Dingetswil Teilstrecke 0.3 km
11:14	99.1 km	<b>22</b> Bei Dingetswil, auf Dingetswil (West) bleiben Teilstrecke 0.1 km
11:14	99.3 km	Neuer Straßenname: Ab hier örtliche Straße(n) Teilstrecke 0.1 km
11:15	99.4 km	RECHTS halten (Nord) auf örtliche Straße(n) Teilstrecke 1.9 km
11:23	101.3 km	LINKS halten (West) auf örtliche Straße(n) Teilstrecke 0.7 km
11:24	102.0 km	<b>23</b> Bei Schmidrüti, Ost zurück zu örtliche Straße(n) Teilstrecke 0.7 km
11:24	102.6 km	LINKS halten (Ost) auf örtliche Straße(n) Teilstrecke 0.5 km
11:25	103.2 km	Neuer Straßenname: Ab hier Obere Habärg Teilstrecke 0.4 km
11:26	103.5 km	Neuer Straßenname: Ab hier Sitzbergstrasse [Obere Habärg] Teilstrecke 0.2 km
11:27	103.8 km	LINKS halten (Nordwest) auf Sitzbergstrasse Teilstrecke 0.1 km
11:27	103.9 km	<b>24</b> Bei Sitzberg, auf Sitzbergstrasse (Nord) bleiben Teilstrecke 3.1 km
11:29	107.0 km	Weiter GERADEAUS auf Sitzbergstrasse [Büel] Teilstrecke 2.3 km
11:31	109.3 km	LINKS abbiegen (Süd) auf Sitzbergstrasse [Breitlandenberg] Teilstrecke 1.3 km
11:32	110.6 km	RECHTS abbiegen (Nordwest) auf Wiesentalstrasse [Wisental] Teilstrecke 0.6 km



11:33	111.2 km	RECHTS abbiegen (Nord) auf 15 [Tösstalstrasse] Teilstrecke 0.8 km
11:35	112.0 km	<b>25</b> Bei Turbenthal, auf 15 [Tösstalstrasse] (Nord) bleiben Teilstrecke 0.7 km
11:36	112.7 km	RECHTS abbiegen (Nord) auf Girenbadstrasse Teilstrecke 0.6 km
11:37	113.3 km	Neuer Straßenname: Ab hier örtliche Straße(n) Teilstrecke 1.4 km
11:39	114.7 km	Neuer Straßenname: Ab hier Girenbad Teilstrecke 50 m
11:39	114.8 km	<b>26</b> Bei Gasthof Gyrenbad, auf Girenbad (Nordost) bleiben Teilstrecke 0.2 km
11:40	114.9 km	Neuer Straßenname: Ab hier Girenbadstrasse Teilstrecke 0.8 km
11:41	115.7 km	<b>27</b> Bei Gyrenbad / Höchholz, auf Girenbadstrasse (Nord) bleiben Teilstrecke 0.8 km
11:42	116.6 km	Neuer Straßenname: Ab hier Hofstetterstrasse Teilstrecke 0.8 km
11:43	117.4 km	Neuer Straßenname: Ab hier örtliche Straße(n) Teilstrecke 0.2 km
11:43	117.6 km	Neuer Straßenname: Ab hier Hofstetten bei Elgg Teilstrecke 0.2 km
11:44	117.8 km	<b>28</b> Bei Hofstetten, auf Hofstetten bei Elgg (Nord) bleiben Teilstrecke 0.2 km
11:45	118.0 km	Neuer Straßenname: Ab hier Schlosstrasse Teilstrecke 0.5 km
11:46	118.5 km	RECHTS halten (Ost) auf Schlosstrasse [Sennhof] Teilstrecke 0.2 km
11:46	118.7 km	Weiter GERADEAUS auf Schlosstrasse Teilstrecke 1.7 km
11:47	120.4 km	LINKS abbiegen, um auf Schlosstrasse zu bleiben> Teilstrecke 0.2 km
11:48	120.6 km	RECHTS abbiegen (Ost) auf Hintergasse Teilstrecke 80 m
11:48	120.7 km	LINKS abbiegen (Nord) auf Obergasse Teilstrecke 0.1 km
11:49	120.8 km	<b>29</b> Bei Elgg, auf Obergasse (Nordwest) bleiben Teilstrecke 40 m
11:49	120.8 km	RECHTS abbiegen (Nord) auf örtliche Straße(n) Teilstrecke 10 m
11:50	120.8 km	RECHTS halten (Ost) auf Aadorferstrasse Teilstrecke 0.8 km
11:51	121.7 km	Weiter GERADEAUS auf örtliche Straße(n) Teilstrecke 60 m
11:52	121.7 km	RECHTS abbiegen (Ost) auf 7 [Sankt Galler Strasse] Teilstrecke 1.7 km



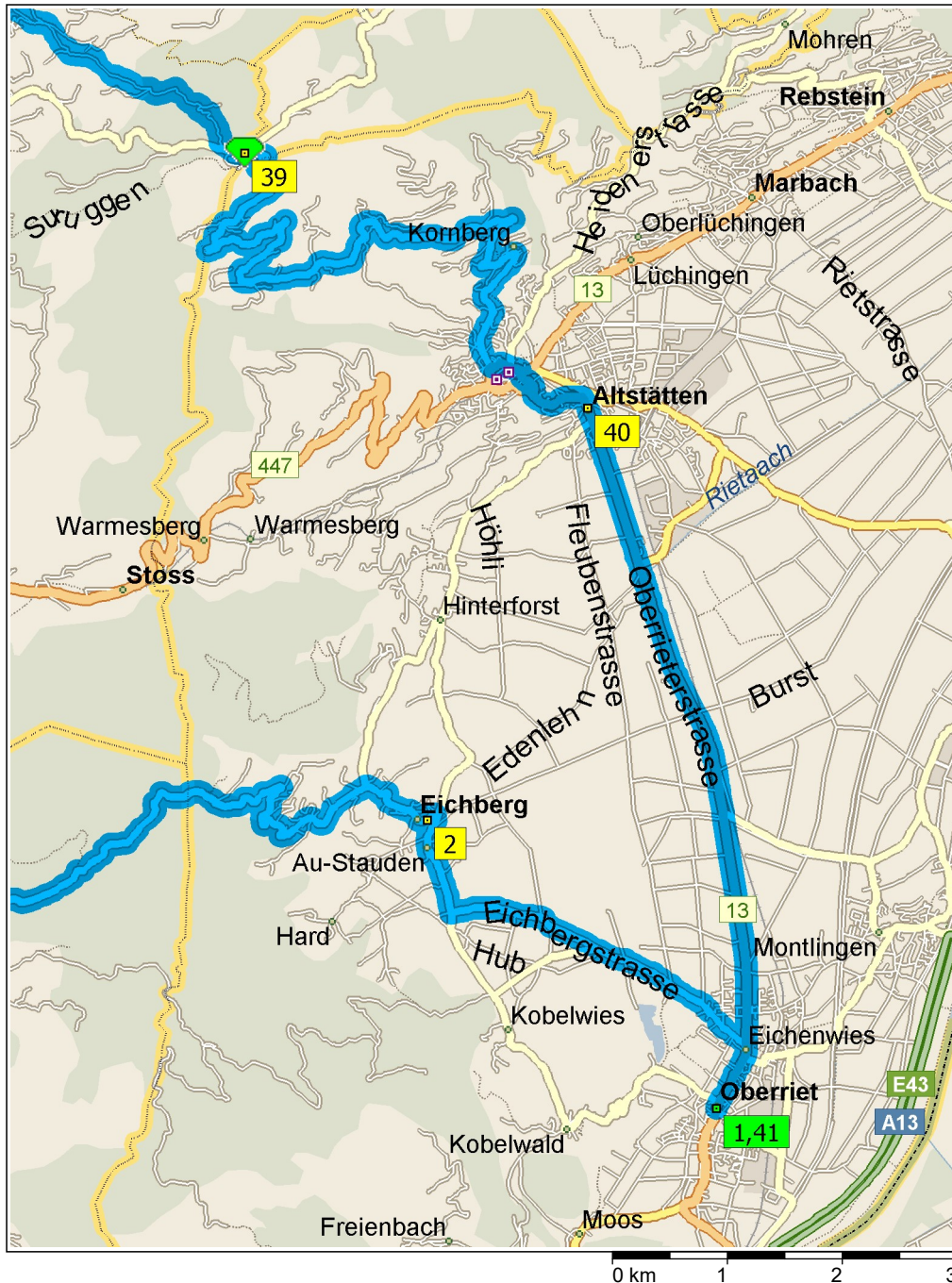
- 11:54 123.4 km Im Kreisverkehr die Ausfahrt ZWEITE in Richtung Morgentalstrasse Teilstrecke 40 m
- 11:54 123.4 km Weiter GERADEAUS auf 7 [Morgentalstrasse] Teilstrecke 0.8 km
- 11:55 124.2 km Im Kreisverkehr die Ausfahrt ERSTE in Richtung 7 [Bahnhofstrasse] Teilstrecke 4.1 km
- 11:59 128.3 km **30** Bei Wängi, auf 7 [Aadorferstrasse] (Ost) bleiben Teilstrecke 50 m
- 11:59 128.3 km Im Kreisverkehr die Ausfahrt ERSTE in Richtung 7 [Wilerstrasse] Teilstrecke 8.0 km
- 12:08 136.3 km Im Kreisverkehr die Ausfahrt ZWEITE in Richtung 16 [7] Teilstrecke 0.3 km
- 12:08 136.6 km **31** Bei Wil, auf 16 [7] (Ost) bleiben Teilstrecke 0.2 km
- 12:08 136.8 km Weiter GERADEAUS auf 7 [Sankt Gallerstrasse] Teilstrecke 4.8 km
- 12:13 141.6 km RECHTS abbiegen (Süd) auf Henauerstrasse Teilstrecke 0.8 km
- 12:14 142.3 km Neuer Straßennamen: Ab hier Zuzwilerstrasse Teilstrecke 0.3 km
- 12:15 142.6 km LINKS halten (Ost) auf Zuzwilerstrasse [Felseggghof] Teilstrecke 0.1 km
- 12:15 142.8 km RECHTS halten (Südost) auf Zuzwilerstrasse und anschließend sofort RECHTS halten (Süd) auf Felseggstrasse Teilstrecke 0.7 km
- 12:17 143.4 km **32** Bei Henau, auf Felseggstrasse (Süd) bleiben Teilstrecke 0.7 km
- 12:18 144.2 km Neuer Straßennamen: Ab hier Henauerstrasse Teilstrecke 1.5 km
- 12:21 145.7 km **33** Bei Niederuzwil, auf Henauerstrasse (Ost) bleiben Teilstrecke 60 m
- 12:21 145.8 km LINKS abbiegen (Nordost) auf Bahnhofstrasse und anschließend sofort RECHTS abbiegen (Süd) auf Flawilerstrasse Teilstrecke 1.1 km
- 12:23 146.8 km Neuer Straßennamen: Ab hier Niederuzwilerstrasse Teilstrecke 1.0 km
- 12:25 147.8 km Neuer Straßennamen: Ab hier Flawilerstrasse [Niederuzwilerstrasse] Teilstrecke 0.3 km
- 12:26 148.1 km Weiter GERADEAUS auf Flawilerstrasse Teilstrecke 1.5 km



12:27	149.5 km	Weiter GERADEAUS auf Flawilerstrasse [Niederuzwilerstrasse] Teilstrecke 0.3 km
12:28	149.8 km	Im Kreisverkehr die Ausfahrt DRITTE in Richtung Wilerstrasse Teilstrecke 1.5 km
12:30	151.2 km	<b>34</b> Bei Flawil, auf Wilerstrasse (Südost) bleiben Teilstrecke 0.2 km
12:30	151.4 km	Neuer Straßenname: Ab hier Sankt Gallerstrasse Teilstrecke 1.7 km
12:32	153.2 km	Weiter GERADEAUS auf Flawilerstrasse Teilstrecke 3.4 km
12:36	156.6 km	Im Kreisverkehr die Ausfahrt ERSTE in Richtung 7 [Sankt Gallerstrasse] Teilstrecke 0.6 km
12:36	157.2 km	<b>35</b> Bei Gossau, auf 7 [Sankt Gallerstrasse] (Ost) bleiben Teilstrecke 4.4 km
12:41	161.5 km	Von Auffahrt (LINKS) auf 8 fahren> Teilstrecke 0.3 km Richtung Zürich / St. Gallen-Zentrum / St. Margrethen
12:42	161.8 km	Weiter RECHTS auf Winkeln Teilstrecke 0.7 km Richtung St. Gallen / St. Margrethen
12:42	162.5 km	*Gebührenpflichtige Straße* Auffahren auf E60 [A1] Teilstrecke 3.1 km
12:44	165.6 km	Ausfahrt 81, von Auffahrt [Kreuzbleiche] (LINKS) auf Kreuzbleiche [Schoren-Tunnel] fahren> Teilstrecke 1.3 km Richtung St. Gallen-Kreuzbleiche / Appenzel / Zentrum
12:45	166.9 km	Weiter LINKS auf Auffahrt [Schoren-Tunnel] Teilstrecke 0.6 km Richtung Appenzel / Zentrum
12:46	167.4 km	RECHTS halten (Ost) auf 7 [Rosenbergstrasse] und anschließend sofort RECHTS halten (Ost) auf 447 [Sankt-Leonhard-Strasse] Teilstrecke 0.7 km
12:47	168.1 km	LINKS abbiegen (Nordost) auf 447 [Oberstrasse] Teilstrecke 0.2 km
12:47	168.3 km	RECHTS abbiegen (Südwest) auf 447 [Teufener Strasse] und dann sofort LINKS abbiegen (Südost) auf Felsenstrasse Teilstrecke 0.3 km
12:48	168.6 km	RECHTS halten (Ost) auf Gottfried-Keller-Strasse Teilstrecke 0.8 km
12:50	169.4 km	RECHTS abbiegen (Süd) auf Wiesenstrasse und anschließend sofort RECHTS abbiegen (West) auf Falkenburgstrasse Teilstrecke 0.2 km



12:51	169.6 km	LINKS abbiegen, um auf Falkenburgstrasse zu bleiben> Teilstrecke 0.2 km
12:52	169.8 km	<b>36</b> Bei Restaurant Falkenburg / St.Gallen, Nordost zurück zu Falkenburgstrasse Teilstrecke 0.3 km
12:54	170.1 km	LINKS abbiegen (Nord) auf Wiesenstrasse und anschließend sofort RECHTS abbiegen (Ost) auf Sankt-Georgen-Strasse Teilstrecke 1.0 km
12:56	171.1 km	<b>37</b> Bei Sankt Georgen, auf Sankt-Georgen-Strasse (Ost) bleiben Teilstrecke 2.4 km
13:00	173.6 km	RECHTS abbiegen (Süd) auf Speicherstrasse Teilstrecke 1.2 km
13:01	174.8 km	Neuer Straßenname: Ab hier örtliche Straße(n) Teilstrecke 40 m
13:01	174.8 km	Neuer Straßenname: Ab hier Sankt Galler Strasse Teilstrecke 0.8 km
13:02	175.6 km	Neuer Straßenname: Ab hier Ilgenstrasse Teilstrecke 0.1 km
13:02	175.7 km	Neuer Straßenname: Ab hier Hauptstrasse Teilstrecke 1.1 km
13:04	176.8 km	Neuer Straßenname: Ab hier Trogener Strasse Teilstrecke 1.0 km
13:05	177.8 km	Neuer Straßenname: Ab hier Speicherstrasse Teilstrecke 1.0 km
13:06	178.9 km	<b>38</b> Bei Trogen, Neuer Straßenname: Ab hier Landsgemeindeplatz Teilstrecke 20 m
13:07	178.9 km	RECHTS halten (Südost) auf Wäldlerstrasse Teilstrecke 1.7 km
13:08	180.6 km	Neuer Straßenname: Ab hier Bleichi [Wäldlerstrasse] Teilstrecke 0.5 km
13:09	181.1 km	Neuer Straßenname: Ab hier Wäldlerstrasse Teilstrecke 0.1 km
13:09	181.2 km	RECHTS abbiegen (Süd) auf Bruggmüli Teilstrecke 0.2 km
13:09	181.4 km	Neuer Straßenname: Ab hier Bach Teilstrecke 0.5 km
13:10	181.8 km	Weiter GERADEAUS auf Bach [Bernbrugg] Teilstrecke 0.3 km
13:10	182.2 km	LINKS halten (Südost) auf Schibenwald Teilstrecke 0.2 km
13:11	182.4 km	Neuer Straßenname: Ab hier Baschloch Teilstrecke 0.5 km
13:12	183.0 km	Neuer Straßenname: Ab hier örtliche Straße(n) Teilstrecke 50 m
13:13	183.0 km	RECHTS halten (Südost) auf örtliche Straße(n) Teilstrecke 0.6 km
13:15	183.6 km	RECHTS halten (Süd) auf örtliche Straße(n) Teilstrecke 0.6 km
13:18	184.2 km	LINKS abbiegen (Ost) auf Trogenerstrasse Teilstrecke 90 m



- 13:18 184.3 km 39 Bei Ruppen / Landmark, auf Trogenerstrasse (Ost) bleiben Teilstrecke 1.1 km
- 13:19 185.4 km Neuer Straßenname: Ab hier Nietenhaus [Trogenerstrasse] Teilstrecke 0.2 km
- 13:20 185.6 km Neuer Straßenname: Ab hier Trogenerstrasse Teilstrecke 1.7 km
- 13:22 187.3 km Weiter GERADEAUS auf Trogenerstrasse [Befang] Teilstrecke 0.3 km
- 13:22 187.6 km Weiter GERADEAUS auf Trogenerstrasse Teilstrecke 0.4 km
- 13:22 188.0 km Neuer Straßenname: Ab hier Tannenbaum [Trogenerstrasse] Teilstrecke 0.6 km
- 13:23 188.6 km Neuer Straßenname: Ab hier Bleiche [Trogenerstrasse] Teilstrecke 90 m
- 13:24 188.7 km Neuer Straßenname: Ab hier Trogenerstrasse [Kornberg] Teilstrecke 1.2 km
- 13:25 189.9 km Weiter GERADEAUS auf Trogenerstrasse Teilstrecke 1.6 km
- 13:27 191.4 km Neuer Straßenname: Ab hier Donner [Trogenerstrasse] Teilstrecke 80 m
- 13:28 191.5 km Neuer Straßenname: Ab hier Trogenerstrasse Teilstrecke 0.6 km
- 13:29 192.1 km Weiter GERADEAUS auf Breite [Trogenerstrasse] Teilstrecke 0.2 km
- 13:30 192.3 km Neuer Straßenname: Ab hier Trogenerstrasse Teilstrecke 0.2 km
- 13:30 192.5 km RECHTS abbiegen (Süd) auf 13 [Churerstrasse] Teilstrecke 0.9 km
- 13:31 193.3 km 40 Bei Altstätten, auf 13 [Oberrietstrasse] (Süd) bleiben Teilstrecke 6.5 km
- 13:37 199.8 km 41 Ankunft Oberriet1

## Reiseübersicht

Gesamte Reisekosten	CHF 17.17
Entfernung	199.8 Kilometer
Reisedauer	4 Stunden, 37 Minuten
Fahrzeit	4 Stunden, 37 Minuten
Entfernung (Luftlinie) zwischen allen Haltepunkten	152.1 Kilometer

## Streckenabschnittsdetails

Von	Nach	Methode	Entfernung	Fahrzeit
Oberriet	Eichberg	Schnellste	4.6 Kilometer	7 Minuten
Eichberg	Eggerstanden	Schnellste	7.0 Kilometer	9 Minuten
Eggerstanden	Appenzell	Schnellste	4.7 Kilometer	5 Minuten
Appenzell	Urnäsch	Schnellste	10.6 Kilometer	10 Minuten
Urnäsch	Osterbüel	Schnellste	4.0 Kilometer	3 Minuten
Osterbüel	Bächli	Schnellste	4.8 Kilometer	4 Minuten
Bächli	Hemberg	Schnellste	3.4 Kilometer	2 Minuten
Hemberg	Wattwil	Schnellste	9.8 Kilometer	12 Minuten
Wattwil	Ricken	Schnellste	6.4 Kilometer	5 Minuten
Ricken	Walde	Schnellste	3.4 Kilometer	4 Minuten
Walde	Rüeterswil	Schnellste	2.6 Kilometer	4 Minuten
Rüeterswil	Sankt Gallenkappel	Schnellste	2.6 Kilometer	4 Minuten
Sankt Gallenkappel	Wald	Schnellste	7.2 Kilometer	12 Minuten
Wald	Bachtel-Ranch	Schnellste	4.0 Kilometer	7 Minuten
Bachtel-Ranch	Bachtel / Orn	Schnellste	50 Meter	Weniger als eine Minute.
Bachtel / Orn	Girenbad bei Hinwil	Schnellste	3.3 Kilometer	3 Minuten
Girenbad bei Hinwil	Bauma	Schnellste	8.1 Kilometer	11 Minuten
Bauma	Sternenberg	Schnellste	5.4 Kilometer	8 Minuten
Sternenberg	Gfell	Schnellste	1.8 Kilometer	4 Minuten
Gfell	Chaltenbrunne	Schnellste	2.2 Kilometer	3 Minuten
Chaltenbrunne	Dingetswil	Schnellste	3.4 Kilometer	6 Minuten
Dingetswil	Schmidrüti	Schnellste	2.8 Kilometer	9 Minuten
Schmidrüti	Sitzberg	Schnellste	1.9 Kilometer	2 Minuten
Sitzberg	Turbenthal	Schnellste	8.1 Kilometer	8 Minuten
Turbenthal	Gasthof Gyrenbad	Schnellste	2.8 Kilometer	4 Minuten
Gasthof Gyrenbad	Gyrenbad / Höchholz	Schnellste	0.9 Kilometer	1 Minute
Gyrenbad / Höchholz	Hofstetten	Schnellste	2.1 Kilometer	3 Minuten
Hofstetten	Elgg	Schnellste	3.0 Kilometer	4 Minuten
Elgg	Wängi	Schnellste	7.5 Kilometer	9 Minuten
Wängi	Wil	Schnellste	8.3 Kilometer	9 Minuten
Wil	Henau	Schnellste	6.8 Kilometer	8 Minuten
Henau	Niederuzwil	Schnellste	2.3 Kilometer	3 Minuten
Niederuzwil	Flawil	Schnellste	5.5 Kilometer	9 Minuten
Flawil	Gossau	Schnellste	5.9 Kilometer	6 Minuten
Gossau	Restaurant Falkenburg / St.Gallen	Schnellste	12.6 Kilometer	15 Minuten
Restaurant Falkenburg / St.Gallen	Sankt Georgen	Schnellste	1.4 Kilometer	4 Minuten
Sankt Georgen	Trogen	Schnellste	7.8 Kilometer	10 Minuten
Trogen	Ruppen / Landmark	Schnellste	5.4 Kilometer	11 Minuten
Ruppen / Landmark	Altstätten	Schnellste	9.1 Kilometer	12 Minuten
Altstätten	Oberriet1	Schnellste	6.5 Kilometer	5 Minuten

## Entfernung je Land/Provinz

Bundesland/Provinz	Entfernung	Fahrzeit
Schweiz	199.8 Kilometer	4 Stunden, 37 Minuten