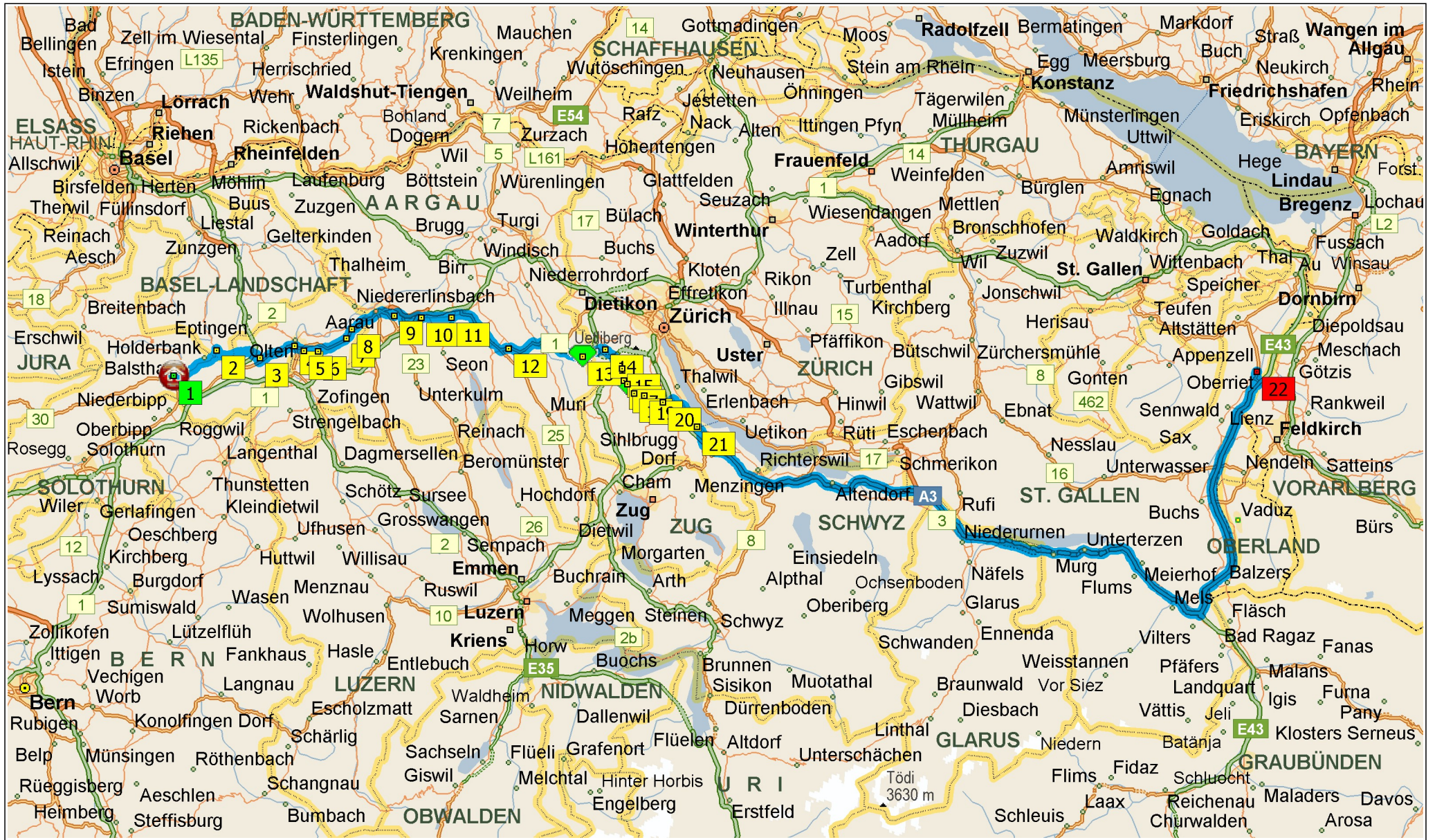
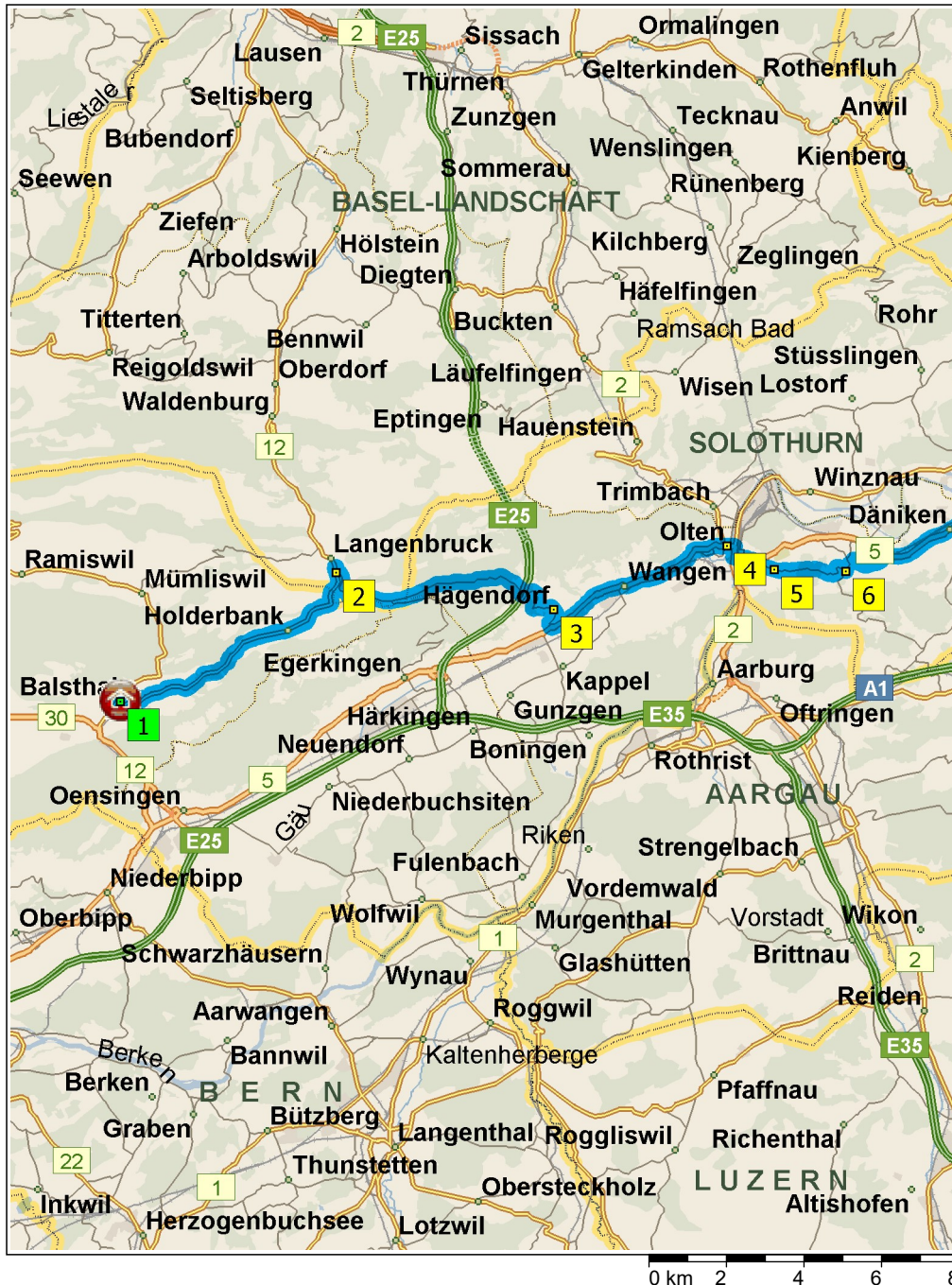


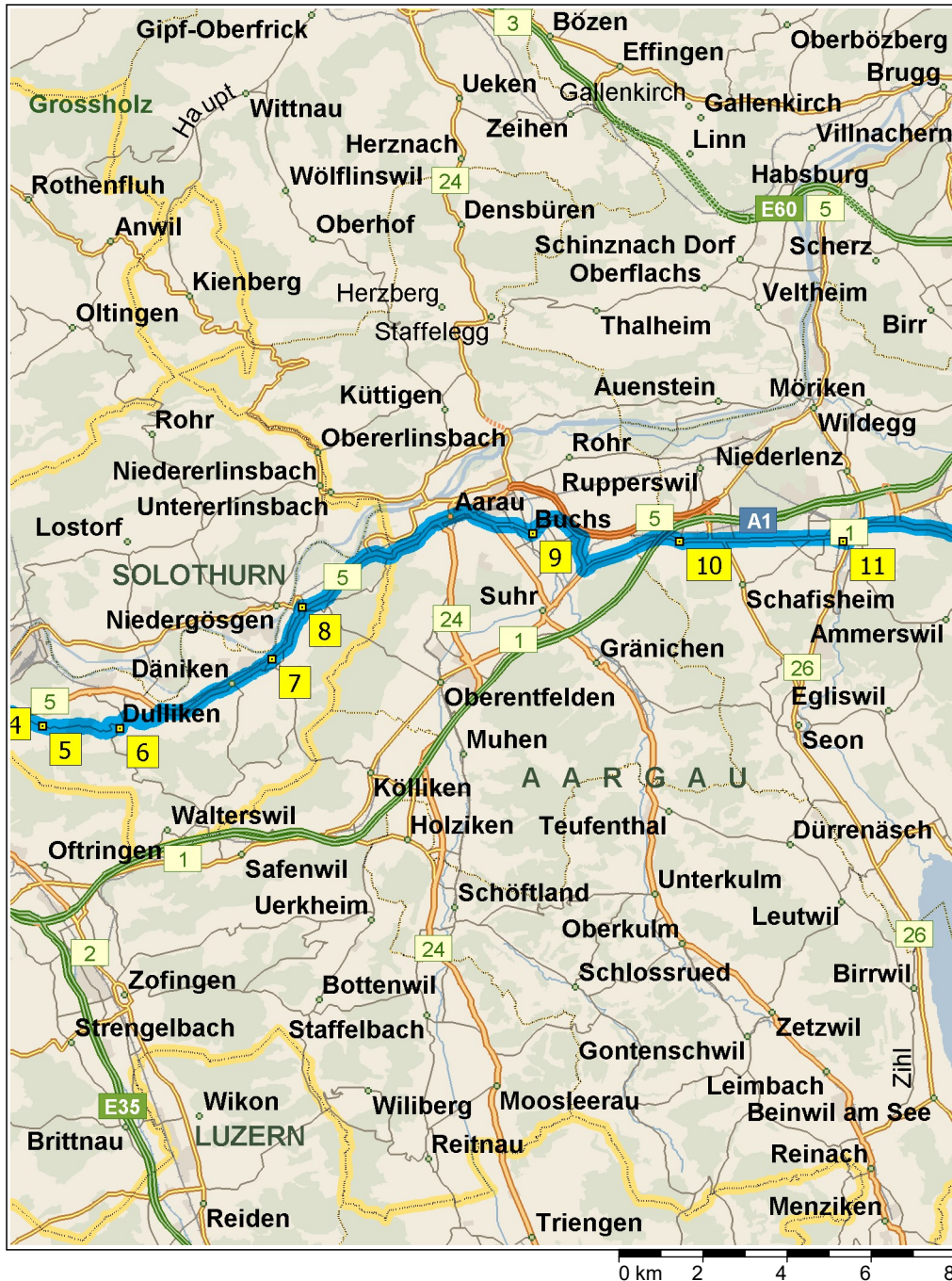
# Balsthal – Oberriet

210.0 Kilometer; 2 Stunden, 59 Minuten

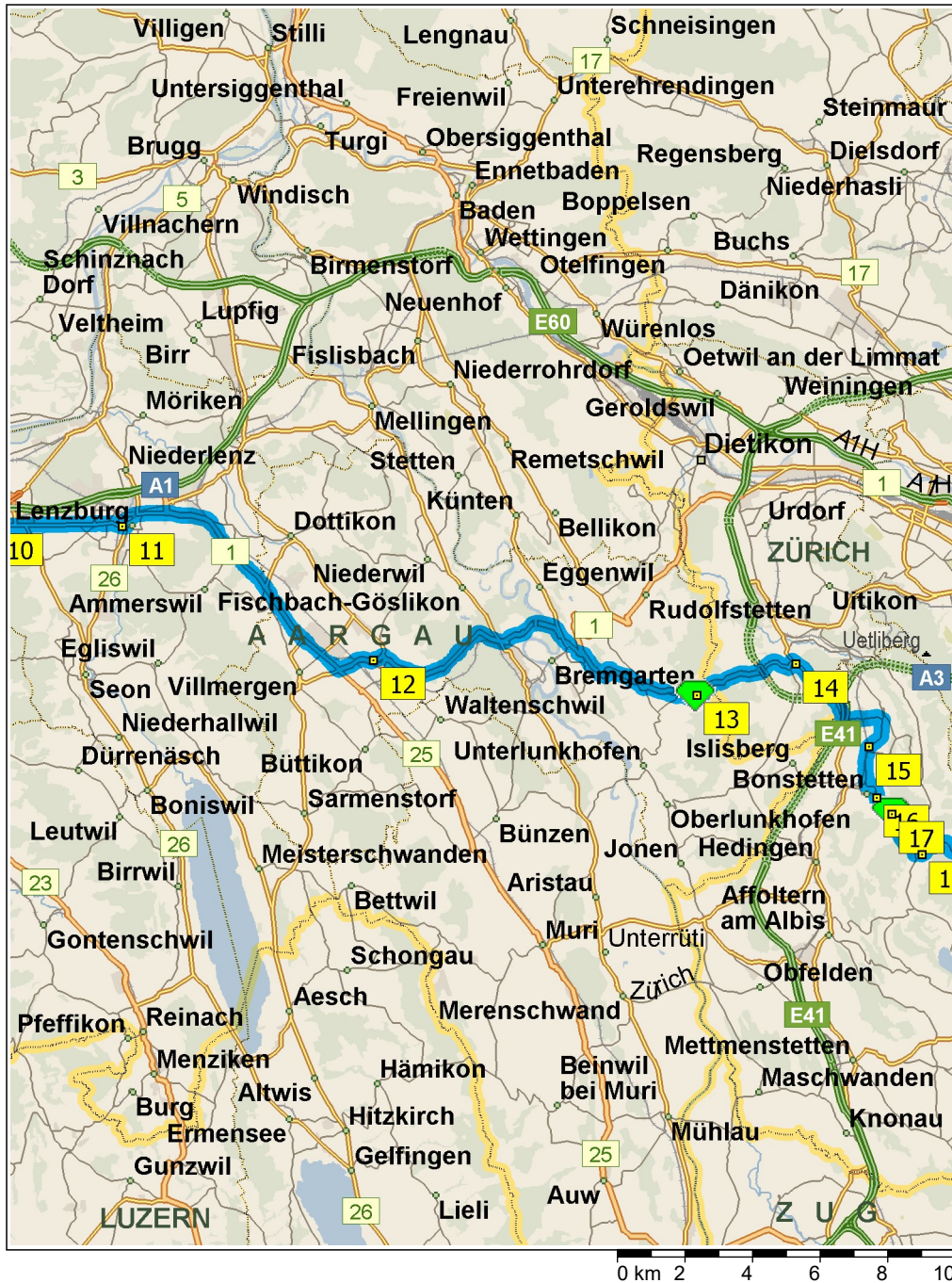




09:00	0.0 km	<b>1</b> Abfahrt Hotel Balsthal / Balsthal auf 12 [Dorfplatz] (Ost) Teilstrecke 7.3 km
09:06	7.3 km	<b>2</b> Bei Langenbruck, auf 12 [Hauptstrasse] (Nord) bleiben Teilstrecke 0.1 km
09:07	7.4 km	RECHTS abbiegen (Ost) auf Bärenwilerstrasse Teilstrecke 2.1 km
09:09	9.6 km	Neuer Straßenname: Ab hier Bärenwil [Bärenwilerstrasse] Teilstrecke 0.2 km
09:10	9.8 km	Neuer Straßenname: Ab hier örtliche Straße(n) Teilstrecke 2.2 km
09:12	12.0 km	RECHTS halten (Ost) auf örtliche Straße(n) Teilstrecke 0.8 km
09:13	12.8 km	Neuer Straßenname: Ab hier Allerheiligenstrasse Teilstrecke 2.0 km
09:16	14.8 km	<b>3</b> Bei Hägendorf, auf Allerheiligenstrasse (Süd) bleiben Teilstrecke 0.1 km
09:16	14.9 km	Neuer Straßenname: Ab hier Kirchrain Teilstrecke 0.3 km
09:17	15.3 km	Neuer Straßenname: Ab hier Bachstrasse Teilstrecke 90 m
09:18	15.3 km	Im Kreisverkehr die Ausfahrt ZWEITE in Richtung 5 [Oltnerstrasse] Teilstrecke 1.5 km
09:19	16.9 km	Im Kreisverkehr die Ausfahrt ZWEITE in Richtung 5 [Solothurnerstrasse] Teilstrecke 3.7 km
09:23	20.6 km	Weiter GERADEAUS auf 2 [5] Teilstrecke 0.1 km
09:23	20.7 km	<b>4</b> Bei Olten, auf 2 [5] (Ost) bleiben Teilstrecke 0.5 km
09:24	21.1 km	LINKS abbiegen (Ost) auf 5 [Unterführungsstrasse] Teilstrecke 0.5 km
09:25	21.7 km	RECHTS halten (Ost) auf Wilerweg Teilstrecke 0.6 km
09:26	22.3 km	<b>5</b> Bei Wilerweg Olten, auf Wilerweg (Ost) bleiben Teilstrecke 0.2 km
09:27	22.5 km	Neuer Straßenname: Ab hier Dullikerstrasse Teilstrecke 0.8 km
09:28	23.2 km	Neuer Straßenname: Ab hier Wilerweg Teilstrecke 0.6 km
09:29	23.8 km	RECHTS halten (Ost) auf Wilberg [Wilerweg] Teilstrecke 80 m
09:30	23.9 km	Weiter GERADEAUS auf Lehmgrube Teilstrecke 0.6 km
09:31	24.4 km	RECHTS abbiegen (Süd) auf Engelbergstrasse Teilstrecke 40 m
09:32	24.5 km	<b>6</b> Bei Dulliken, Nord zurück zu Engelbergstrasse Teilstrecke 40 m



- 09:32 24.5 km RECHTS abbiegen (Nordost) auf Dorfstrasse Teilstrecke 0.3 km
- 09:33 24.8 km Neuer Straßennamen: Ab hier Hardstrasse Teilstrecke 1.0 km
- 09:34 25.8 km RECHTS abbiegen (Ost) auf 5 [Niederämterstrasse] Teilstrecke 1.9 km
- 09:37 27.7 km Im Kreisverkehr die Ausfahrt ZWEITE in Richtung 5 [Hauptstrasse] Teilstrecke 0.8 km
- 09:37 28.5 km Im Kreisverkehr die Ausfahrt ZWEITE in Richtung 5 [Oltnerstrasse] Teilstrecke 0.3 km
- 09:38 28.9 km **7** Bei Gretzenbach, auf 5 [Oltnerstrasse] (Nordost) bleiben Teilstrecke 1.5 km
- 09:39 30.4 km **8** Bei Schönenwerd, auf 5 [Aarauerstrasse] (Nordost) bleiben Teilstrecke 4.0 km
- 09:44 34.4 km Im Kreisverkehr die Ausfahrt ZWEITE in Richtung 5 [Aargauerplatz] Teilstrecke 0.8 km
- 09:45 35.1 km Weiter RECHTS auf Kreuzplatz Teilstrecke 50 m
- 09:45 35.2 km RECHTS halten (Südost) auf 23 [24] Teilstrecke 0.2 km
- 09:45 35.4 km Im Kreisverkehr die Ausfahrt ZWEITE in Richtung 23 [Buchserstrasse] Teilstrecke 0.5 km
- 09:46 35.9 km LINKS halten (Ost) auf Aarauerstrasse Teilstrecke 0.4 km
- 09:46 36.3 km Im Kreisverkehr die Ausfahrt ZWEITE in Richtung Mitteldorfstrasse Teilstrecke 0.6 km
- 09:47 36.9 km **9** Bei Buchs, auf Mitteldorfstrasse (Nordost) bleiben Teilstrecke 40 m
- 09:47 37.0 km Neuer Straßennamen: Ab hier Lenzburgerstrasse Teilstrecke 1.5 km
- 09:49 38.5 km Weiter RECHTS auf örtliche Straße(n) Teilstrecke 50 m
- 09:49 38.5 km RECHTS halten (Süd) auf örtliche Straße(n) Teilstrecke 0.3 km
- 09:49 38.8 km LINKS halten (Süd) auf örtliche Straße(n) Teilstrecke 0.4 km
- 09:50 39.2 km Im Kreisverkehr die Ausfahrt DRITTE in Richtung 1 [Bernstrasse Ost] Teilstrecke 2.5 km
- 09:52 41.8 km **10** Bei Hunzenswil, auf 1 [Hauptstrasse] (Ost) bleiben Teilstrecke 3.1 km
- 09:55 44.9 km Im Kreisverkehr die Ausfahrt ZWEITE in Richtung 1 [Aarauerstrasse] Teilstrecke 0.9 km

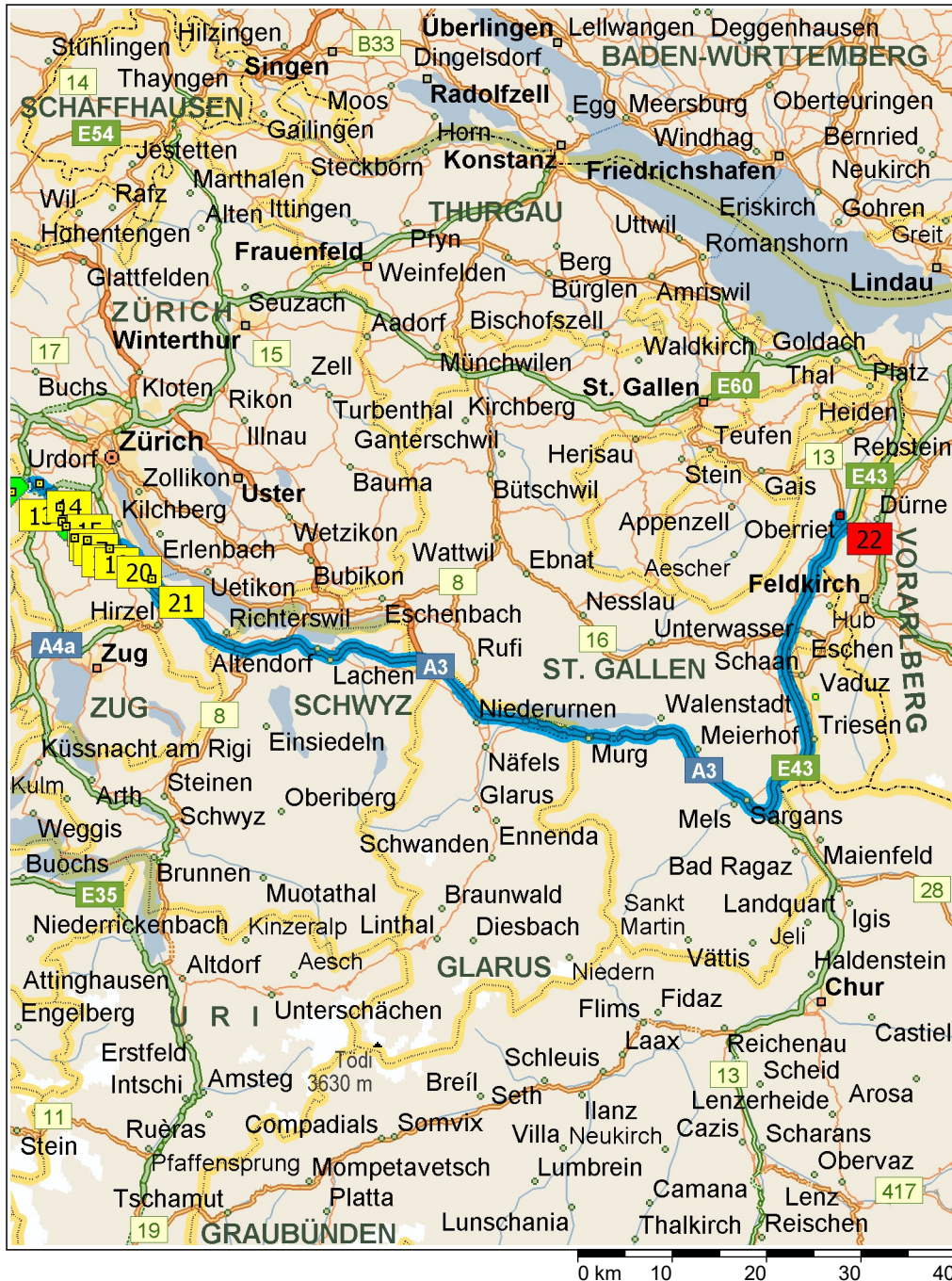


- 09:56 45.8 km **11** Bei Lenzburg, auf 1 [Bleicherain] (Ost) bleiben Teilstrecke 0.1 km
- 09:56 45.9 km LINKS abbiegen (Nord) auf 1 Teilstrecke 5.4 km
- 10:01 51.2 km Im Kreisverkehr die Ausfahrt ZWEITE in Richtung 1 [25] Teilstrecke 3.4 km
- 10:04 54.6 km LINKS abbiegen (Ost) auf 1 Teilstrecke 1.0 km
- 10:05 55.6 km Im Kreisverkehr die Ausfahrt ZWEITE in Richtung 1 [Zentralstrasse] Teilstrecke 0.1 km
- 10:05 55.7 km Im Kreisverkehr die Ausfahrt ZWEITE in Richtung 1 [Bünzstrasse] Teilstrecke 0.1 km
- 10:06 55.8 km **12** Bei Wohlen, auf 1 [Bünzstrasse] (Nordost) bleiben Teilstrecke 0.3 km
- 10:06 56.1 km Im Kreisverkehr die Ausfahrt ZWEITE in Richtung 1 [Kirchenrain] Teilstrecke 4.9 km
- 10:10 61.0 km Im Kreisverkehr die Ausfahrt ZWEITE in Richtung 1 Teilstrecke 2.3 km
- 10:12 63.3 km Im Kreisverkehr die Ausfahrt ZWEITE in Richtung örtliche Straße(n) Teilstrecke 1.0 km
- 10:13 64.3 km LINKS halten (Nordost) auf Sädelstrasse Teilstrecke 1.5 km
- 10:14 65.8 km Im Kreisverkehr die Ausfahrt ZWEITE in Richtung örtliche Straße(n) Teilstrecke 0.7 km
- 10:14 66.5 km RECHTS abbiegen (Südost) auf Bremgartenstrasse Teilstrecke 0.4 km
- 10:15 66.9 km Neuer Straßennamen: Ab hier Birmensdorferstrasse Teilstrecke 0.6 km
- 10:17 67.5 km **13** Bei Englisächer, auf Birmensdorferstrasse (Ost) bleiben Teilstrecke 0.6 km
- 10:17 68.0 km Neuer Straßennamen: Ab hier Lielstrasse Teilstrecke 2.6 km
- 10:19 70.7 km Im Kreisverkehr die Ausfahrt ZWEITE in Richtung Aescherstrasse Teilstrecke 0.3 km
- 10:20 71.0 km RECHTS abbiegen (Ost) auf Luzernerstrasse Teilstrecke 0.1 km
- 10:20 71.1 km **14** Bei Birmensdorf, auf Luzernerstrasse (Südost) bleiben Teilstrecke 2.1 km
- 10:22 73.2 km Neuer Straßennamen: Ab hier Fildernstrasse [Luzernerstrasse] Teilstrecke 0.2 km



- 10:22 73.4 km LINKS abbiegen (Ost) auf Moosstrasse Teilstrecke 0.2 km
- 10:22 73.7 km Weiter GERADEAUS auf Moosstrasse [Chrügelmatten] Teilstrecke 0.5 km
- 10:23 74.2 km RECHTS halten (Ost) auf Moosstrasse Teilstrecke 0.5 km
- 10:24 74.7 km RECHTS abbiegen (Süd) auf Stationsstrasse Teilstrecke 1.0 km
- 10:26 75.6 km **15** Bei Schachen, auf Stationsstrasse (West) bleiben Teilstrecke 1.1 km
- 10:27 76.7 km LINKS abbiegen (Südost) auf Isenbachstrasse Teilstrecke 0.7 km
- 10:29 77.4 km **16** Bei Bonstetten, auf Isenbachstrasse (Süd) bleiben Teilstrecke 0.2 km
- 10:29 77.6 km Weiter GERADEAUS auf Aumülistrasse Teilstrecke 0.5 km
- 10:30 78.1 km **17** Bei Schladhau, auf Aumülistrasse (Süd) bleiben Teilstrecke 1.1 km
- 10:31 79.3 km RECHTS abbiegen (Süd) auf Reppischtalstrasse Teilstrecke 0.4 km
- 10:32 79.7 km LINKS abbiegen (Ost) auf Bucheneggstrasse Teilstrecke 0.2 km
- 10:32 79.9 km **18** Bei Tägerst, auf Bucheneggstrasse (Ost) bleiben Teilstrecke 2.3 km
- 10:34 82.1 km **19** Bei Buechenegg, auf Bucheneggstrasse (Süd) bleiben Teilstrecke 3.1 km
- 10:37 85.2 km RECHTS abbiegen (Süd) auf Albisstrasse Teilstrecke 0.5 km
- 10:38 85.7 km LINKS abbiegen (Ost) auf Schwerzistrasse Teilstrecke 0.6 km
- 10:39 86.3 km Neuer Straßenname: Ab hier Neue Dorfstrasse Teilstrecke 0.5 km
- 10:40 86.8 km **20** Bei Langnau am Albis, auf Neue Dorfstrasse (Ost) bleiben Teilstrecke 0.3 km
- 10:41 87.1 km RECHTS abbiegen (Süd) auf 4 [Sihltalstrasse] Teilstrecke 0.4 km
- 10:42 87.5 km LINKS abbiegen (Südost) auf Gattikonerstrasse Teilstrecke 1.6 km
- 10:45 89.0 km Neuer Straßenname: Ab hier Sonnenbergstrasse Teilstrecke 0.4 km
- 10:46 89.5 km RECHTS abbiegen (Südost) auf Zürcherstrasse Teilstrecke 0.8 km
- 10:48 90.3 km LINKS halten (Ost) auf Tischenloostrasse Teilstrecke 0.6 km
- 10:48 90.8 km Neuer Straßenname: Ab hier Oeggisbüelplatz Teilstrecke 0.1 km

0 km 1 2 3 4



- 10:49 91.0 km Neuer Straßenname: Ab hier Tischenloostrasse Teilstrecke 0.7 km
- 10:50 91.7 km Weiter GERADEAUS auf Bahnhofstrasse Teilstrecke 0.6 km
- 10:50 92.3 km RECHTS abbiegen (Süd) auf 3 [Seestrasse] Teilstrecke 2.4 km
- 10:53 94.7 km **21** Bei Horgen, auf 3 [Seestrasse] (Nordwest) bleiben Teilstrecke 0.2 km
- 10:53 94.9 km Im Kreisverkehr die Ausfahrt ZWEITE in Richtung örtliche Straße(n) Teilstrecke 90 m
- 10:53 95.0 km LINKS abbiegen (Südost) auf Alte Landstrasse Teilstrecke 0.2 km
- 10:54 95.2 km RECHTS halten (Südost) auf Zugerstrasse Teilstrecke 2.9 km
- 10:57 98.0 km Im Kreisverkehr die Ausfahrt ZWEITE in Richtung Auffahrt Teilstrecke 0.4 km Richtung Chur
- 10:57 98.4 km \*Gebührenpflichtige Straße\* Auffahren auf A3 Teilstrecke 75.0 km
- 11:38 173.4 km \*Gebührenpflichtige Straße\* Ausfahrt 11, von Auffahrt [Sarganserland] (RECHTS) auf E43 [A13] fahren> Teilstrecke 34.3 km Richtung E43 / A13 / Feldkirch / Vaduz / München / St. Margrethen / St. Gallen
- 11:57 207.7 km Ausfahrt 5, weiter RECHTS auf Auffahrt [Oberriet] Teilstrecke 0.4 km Richtung Rüthi / Oberriet / Meiningen
- 11:57 208.2 km LINKS abbiegen (Nordwest) auf Rheinstrasse Teilstrecke 0.8 km Richtung Oberriet / Rüthi
- 11:58 209.0 km Im Kreisverkehr die Ausfahrt ERSTE in Richtung 13 [Staatsstrasse] Teilstrecke 0.9 km
- 11:59 210.0 km **22** Ankunft Oberriet

## Reiseübersicht

Gesamte Reisekosten	CHF 17.42
Entfernung	210.0 Kilometer
Reisedauer	2 Stunden, 59 Minuten
Fahrzeit	2 Stunden, 59 Minuten
Entfernung (Luftlinie) zwischen allen Haltepunkten	149.7 Kilometer

## Streckenabschnittsdetails

Von	Nach	Methode	Entfernung	Fahrzeit
Hotel Balsthal / Balsthal	Langenbruck	Schnellste	7.3 Kilometer	6 Minuten
Langenbruck	Hägendorf	Schnellste	7.5 Kilometer	9 Minuten
Hägendorf	Olten	Schnellste	5.8 Kilometer	7 Minuten
Olten	Wilerweg Olten	Schnellste	1.6 Kilometer	2 Minuten
Wilerweg Olten	Dulliken	Schnellste	2.2 Kilometer	5 Minuten
Dulliken	Gretzenbach	Schnellste	4.4 Kilometer	5 Minuten
Gretzenbach	Schönenwerd	Schnellste	1.5 Kilometer	1 Minute
Schönenwerd	Buchs	Schnellste	6.6 Kilometer	7 Minuten
Buchs	Hunzenschwil	Schnellste	4.8 Kilometer	4 Minuten
Hunzenschwil	Lenzburg	Schnellste	4.0 Kilometer	4 Minuten
Lenzburg	Wohlen	Schnellste	10.1 Kilometer	9 Minuten
Wohlen	Englisächer	Schnellste	11.7 Kilometer	11 Minuten
Englisächer	Birmensdorf	Schnellste	3.6 Kilometer	2 Minuten
Birmensdorf	Schachen	Schnellste	4.5 Kilometer	5 Minuten
Schachen	Bonstetten	Schnellste	1.8 Kilometer	2 Minuten
Bonstetten	Schladhau	Schnellste	0.8 Kilometer	1 Minute
Schladhau	Tägerst	Schnellste	1.7 Kilometer	2 Minuten
Tägerst	Buechenegg	Schnellste	2.3 Kilometer	2 Minuten
Buechenegg	Langnau am Albis	Schnellste	4.6 Kilometer	5 Minuten
Langnau am Albis	Horgen	Schnellste	7.9 Kilometer	12 Minuten
Horgen	Oberriet	Schnellste	115.3 Kilometer	1 Stunde, 5 Minuten

## Entfernung je Land/Provinz

Bundesland/Provinz	Entfernung	Fahrzeit
Schweiz	210.0 Kilometer	2 Stunden, 59 Minuten