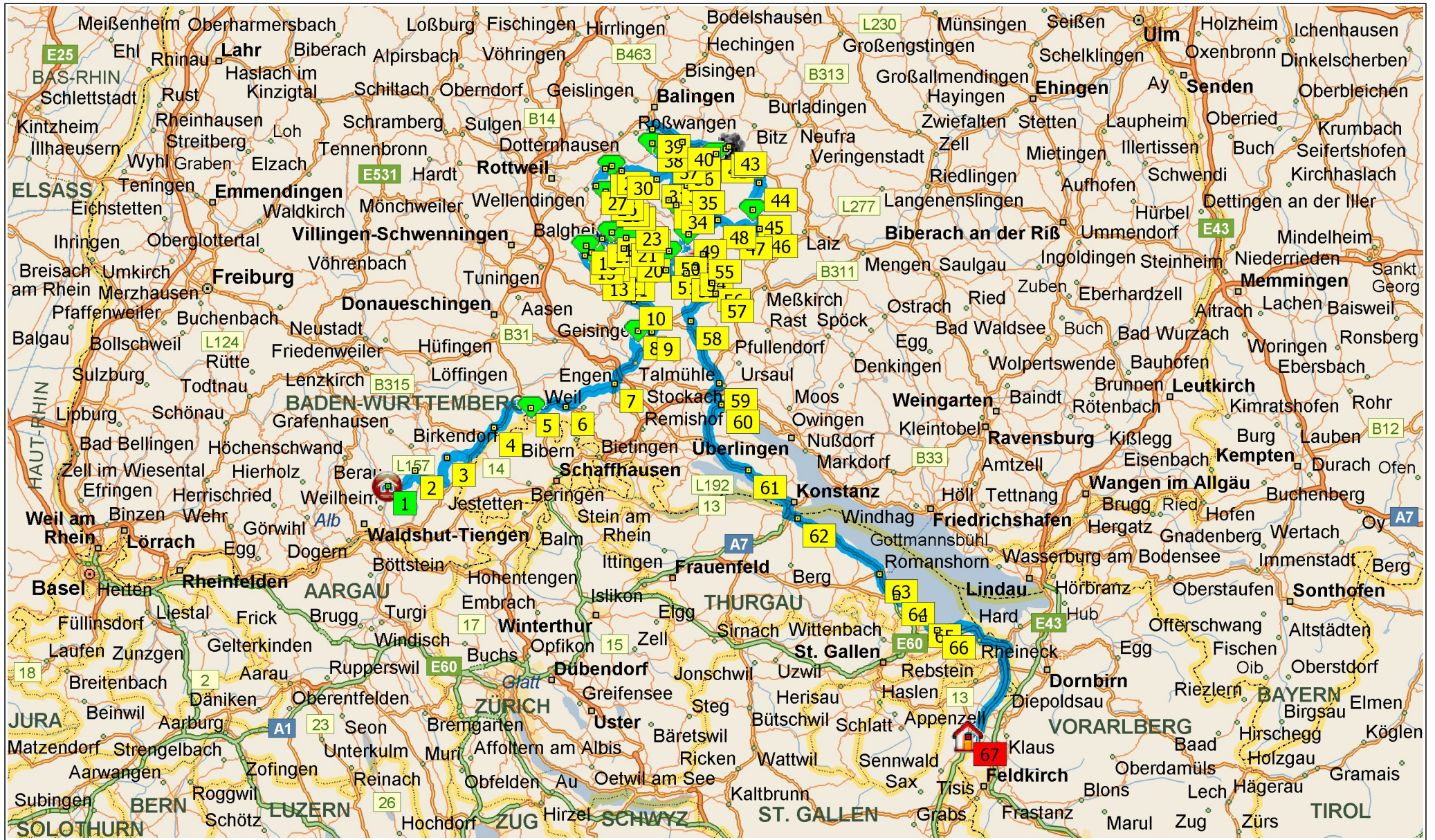
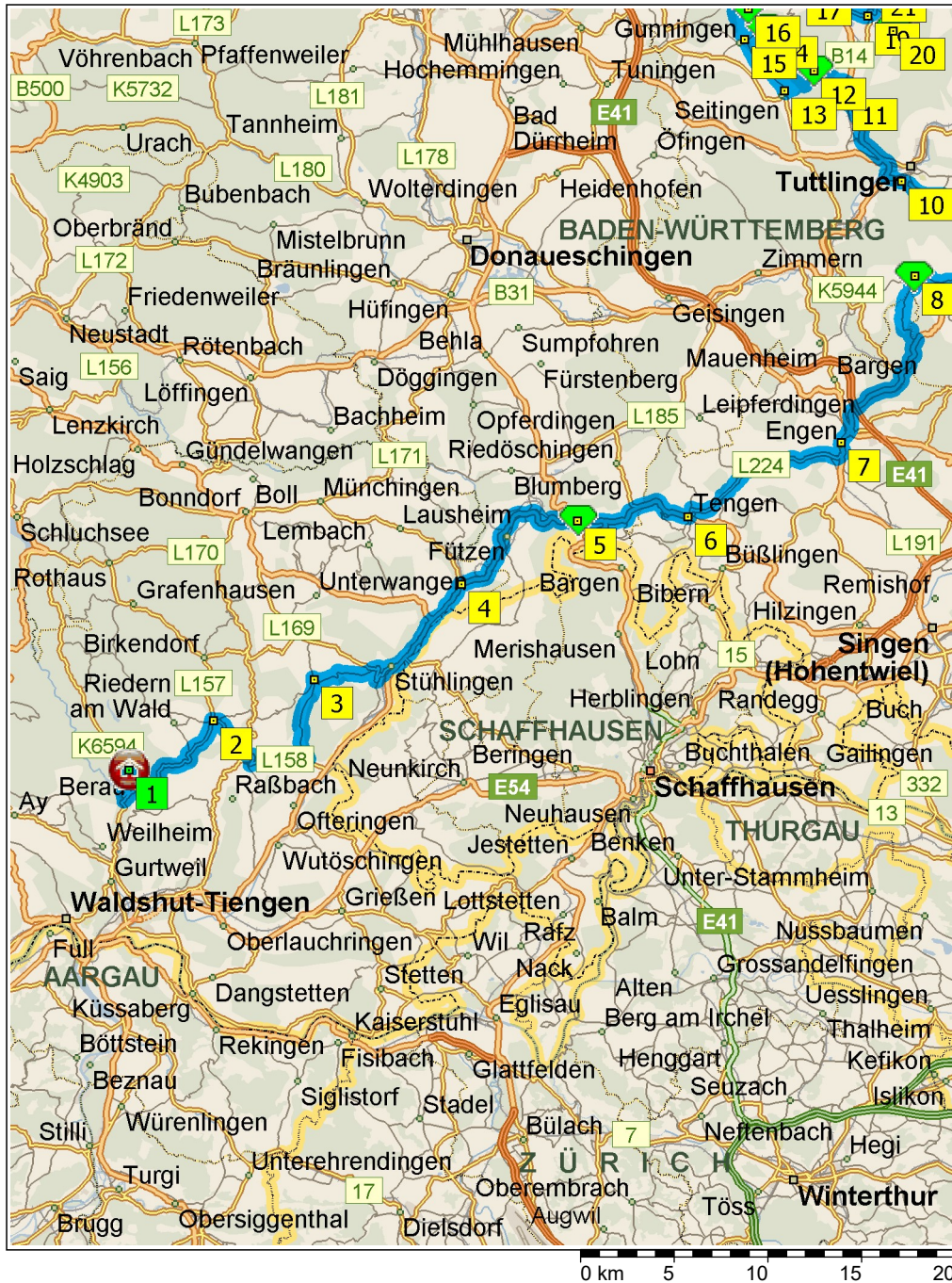


Berau-Messstetter Steige-Oberriet

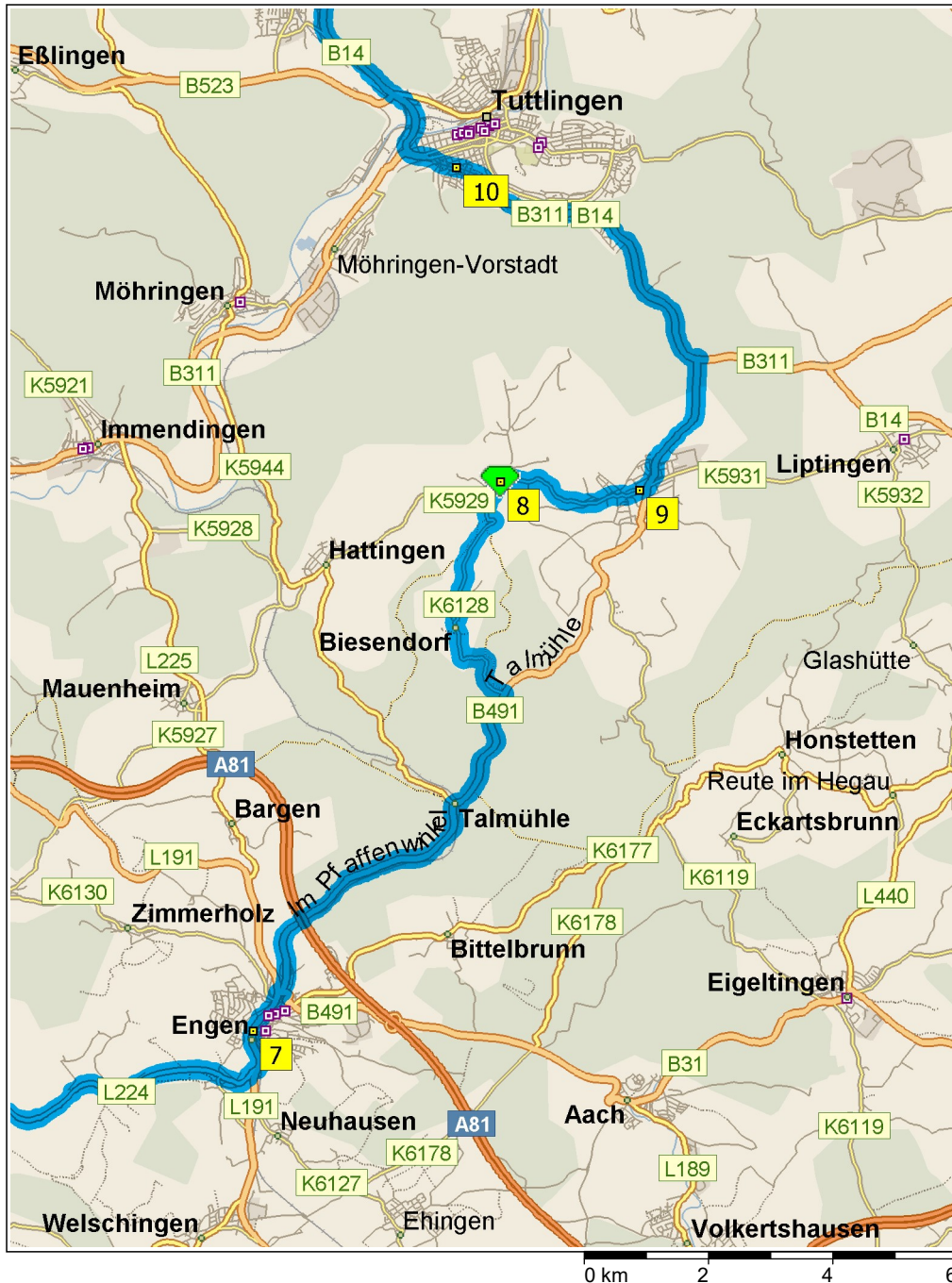
420.5 Kilometer; 7 Stunden, 9 Minuten



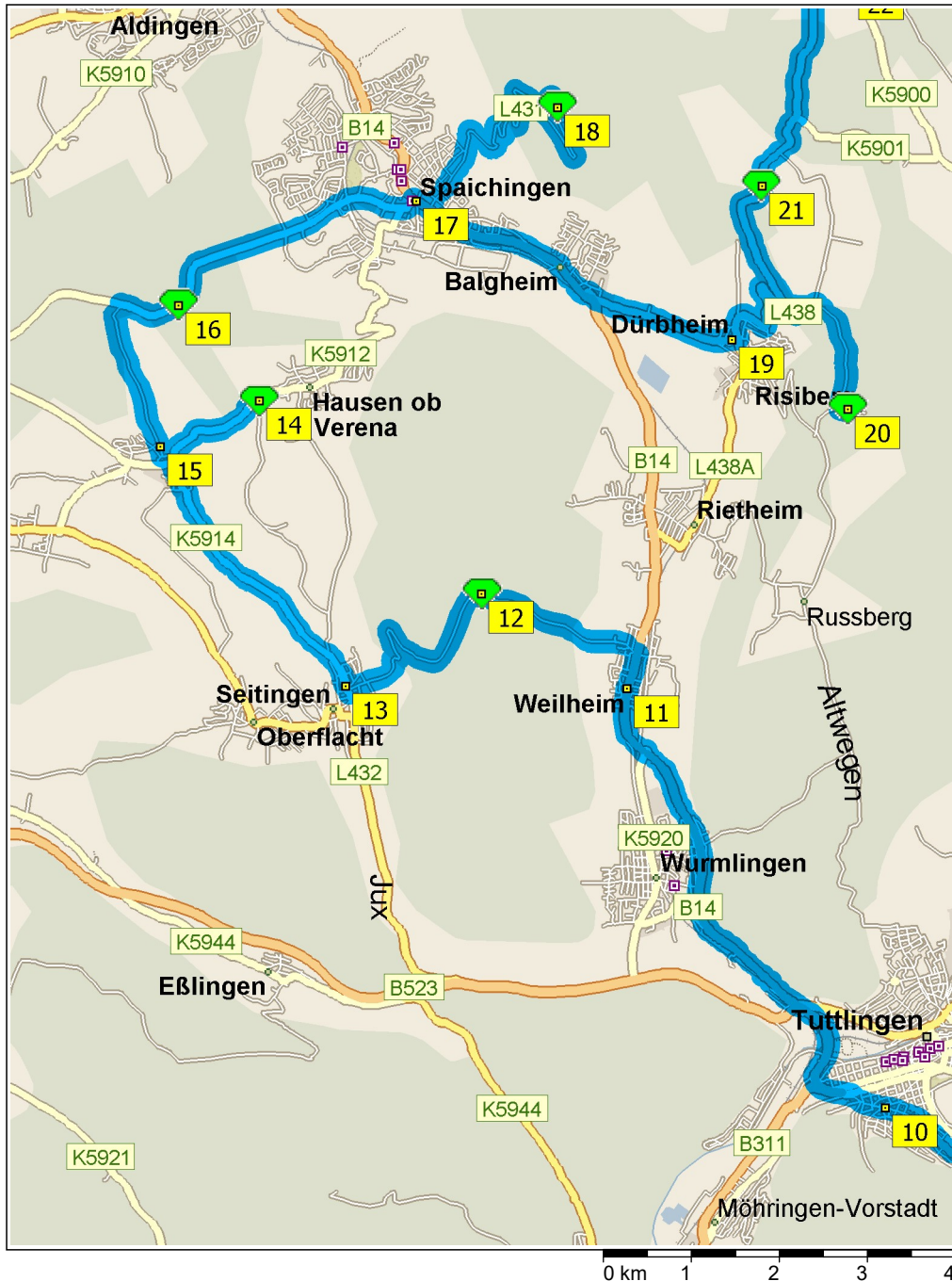


09:00	0.0 km	1 Abfahrt Landgasthof Rössle / Ühlingen-Berau auf Landstraße (Nordost) Teilstrecke 0.7 km
09:01	0.7 km	LINKS abbiegen (Südost) auf K6594 Teilstrecke 2.7 km
09:03	3.4 km	LINKS abbiegen (Nordost) auf L157 [Wiznau] Teilstrecke 8.0 km
09:10	11.4 km	RECHTS halten (Ost) auf L158 [Berghausstraße] Teilstrecke 50 m
09:10	11.4 km	2 Bei Ühlingen, auf L158 [Berghausstraße] (Ost) bleiben Teilstrecke 7.9 km
09:16	19.4 km	LINKS abbiegen (Nord) auf K6599 [Bonndorfer Straße] Teilstrecke 1.3 km
09:18	20.7 km	RECHTS halten (Nordost) auf K6599 [Ausser Ort] Teilstrecke 2.8 km
09:21	23.4 km	Weiter GERADEAUS auf K6599 [Sankt-Gallus-Straße] Teilstrecke 0.6 km
09:21	24.0 km	RECHTS abbiegen (Ost) auf K6509 [Staagweg] Teilstrecke 70 m
09:22	24.1 km	3 Bei Mauchen, auf K6509 [Staagweg] (Südost) bleiben Teilstrecke 0.5 km
09:23	24.6 km	LINKS halten (Ost) auf K6509 Teilstrecke 3.5 km
09:25	28.1 km	RECHTS abbiegen (Ost) auf L169 Teilstrecke 2.8 km
09:30	30.9 km	LINKS abbiegen (Nordost) auf B314 [Bundesstraße] Teilstrecke 1.0 km
09:31	31.9 km	Neuer Straßenname: Ab hier B314A Teilstrecke 3.8 km
09:34	35.8 km	Neuer Straßenname: Ab hier B314 Teilstrecke 0.8 km
09:35	36.5 km	4 Bei Grimmelshofen, auf B314 [Brückenstraße] (Ost) bleiben Teilstrecke 10.1 km
09:42	46.6 km	5 Bei Randen, auf B314 (Ost) bleiben Teilstrecke 0.1 km
09:42	46.8 km	RECHTS abbiegen (Ost) auf B27 [B314] Teilstrecke 1.4 km
09:43	48.1 km	LINKS abbiegen (Nordost) auf B314 Teilstrecke 5.3 km Richtung B314 / Tengen / Kommingen / Singen
09:48	53.4 km	6 Bei Tengen, auf B314 [Waldshuter Straße] (Ost) bleiben Teilstrecke 50 m
09:48	53.5 km	Im Kreisverkehr die Ausfahrt DRITTE in Richtung L224 [Ludwig-Gerer-Straße] Teilstrecke 0.6 km
09:49	54.1 km	LINKS abbiegen (Nordost) auf L224 [Rohrertalstraße] Teilstrecke 9.6 km

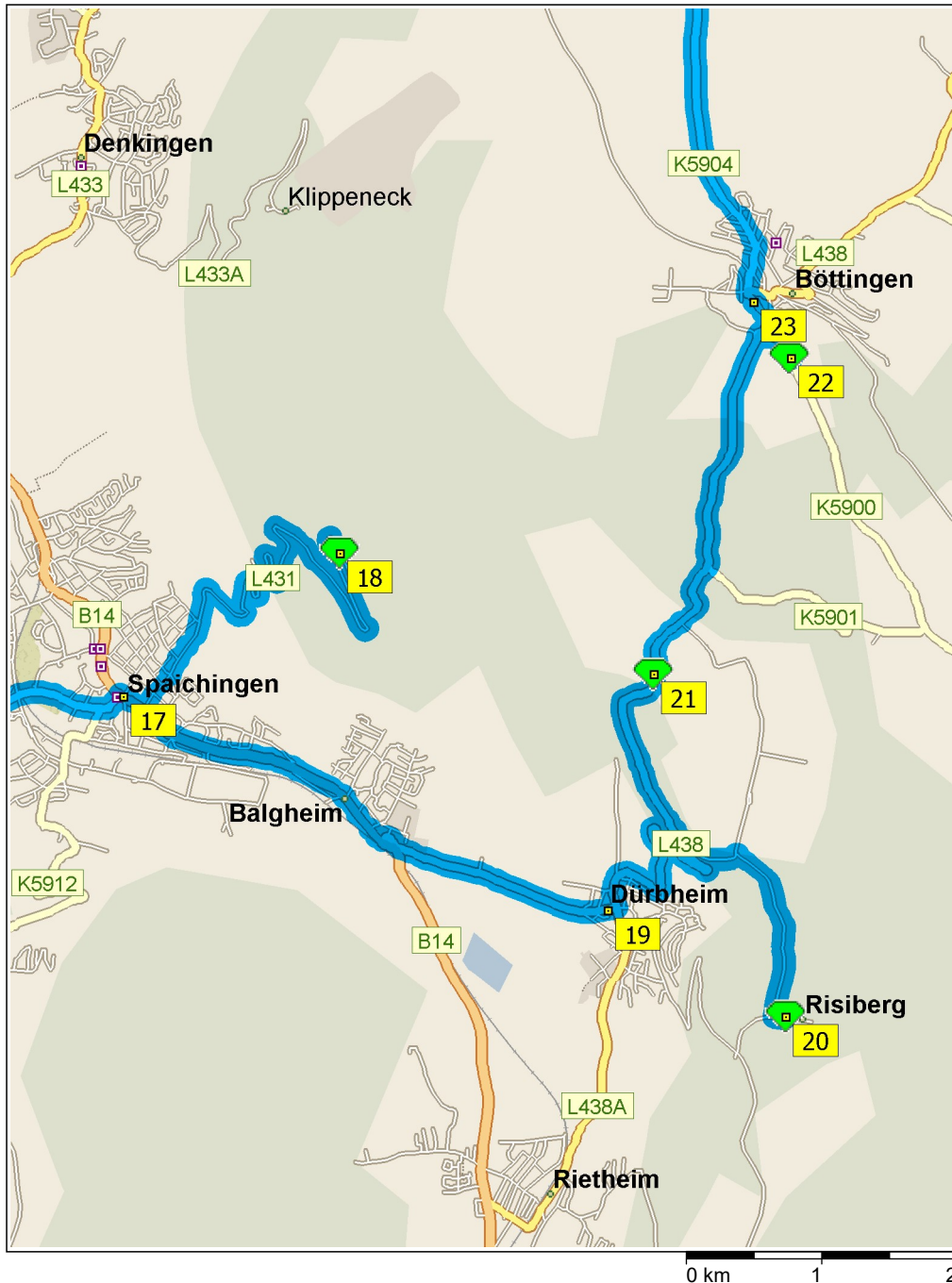
0 km 5 10 15 20



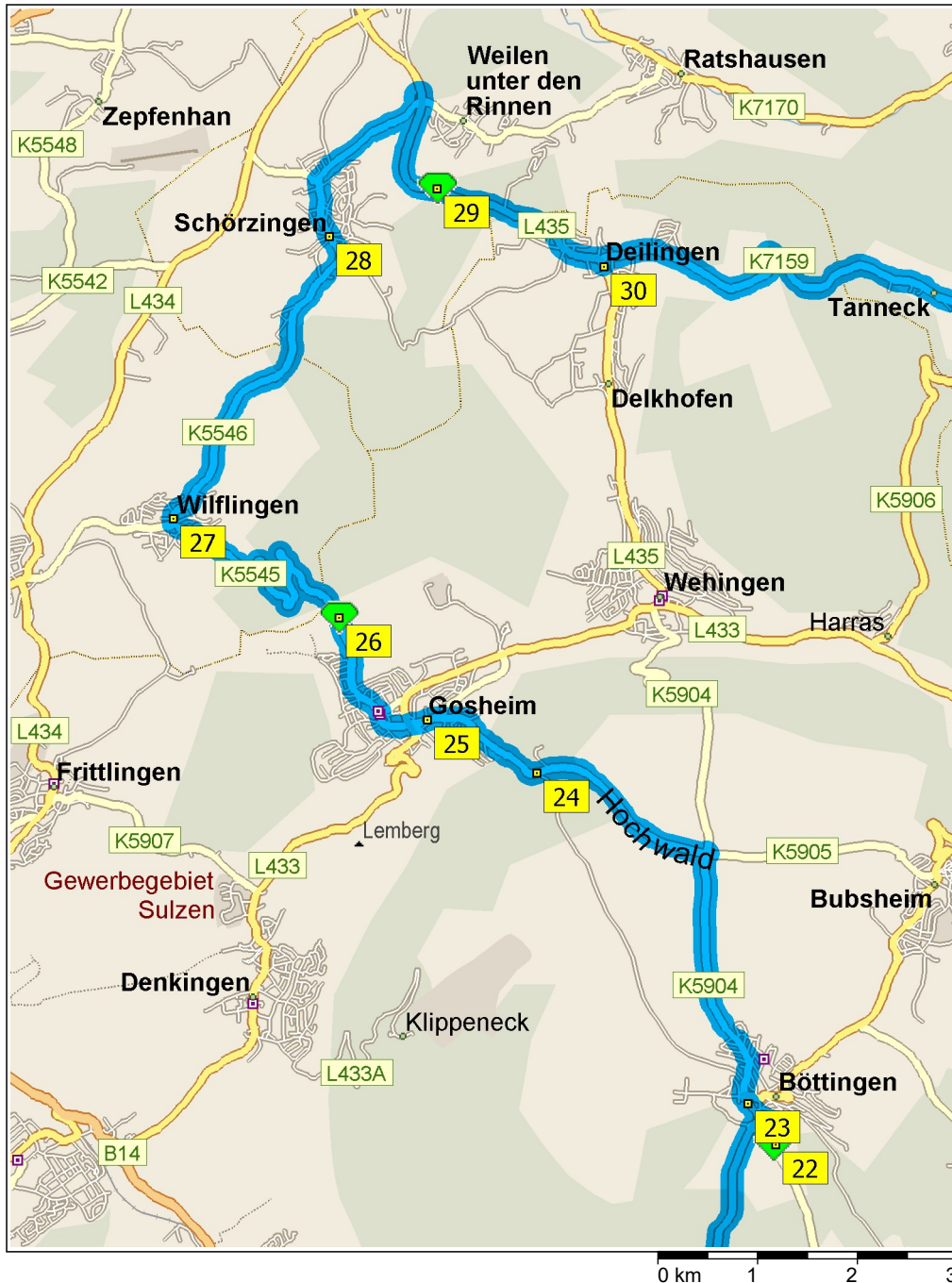
- 09:57 63.7 km LINKS abbiegen (Nord) auf L191 [Ausser-Ort-Straße] Teilstrecke 0.7 km Richtung Donaueschingen / Stadtmitte
- 09:58 64.4 km **7** Bei Engen, auf L191 [Hegaustraße] (Nord) bleiben Teilstrecke 0.6 km
- 09:59 65.0 km Im Kreisverkehr die Ausfahrt ZWEITE in Richtung L191 [Richard-Stocker-Straße] Teilstrecke 0.1 km Richtung Stockach / Donaueschingen / Tuttlingen
- 09:59 65.1 km Im Kreisverkehr die Ausfahrt ERSTE in Richtung B491 [Richard-Stocker-Straße] Teilstrecke 6.9 km Richtung B491 / Stockach / Tuttlingen
- 10:05 72.0 km LINKS abbiegen (West) auf K6128 Teilstrecke 1.6 km Richtung Biesendorf
- 10:07 73.6 km LINKS halten (Nord) auf K6128 [Biesendorfer Straße] Teilstrecke 1.9 km
- 10:09 75.5 km Neuer Straßenname: Ab hier K5930 Teilstrecke 0.8 km
- 10:10 76.3 km RECHTS abbiegen (Nordost) auf K5929 Teilstrecke 80 m
- 10:10 76.4 km LINKS halten (Nord) auf K5929 [Windegg] Teilstrecke 60 m
- 10:10 76.4 km **8** Bei Windegg / Witthoh, auf K5929 [Windegg] (Ost) bleiben Teilstrecke 30 m
- 10:10 76.5 km RECHTS halten (Ost) auf K5929 [Sonnhalde] Teilstrecke 0.4 km
- 10:11 76.9 km Weiter GERADEAUS auf K5929 [Obere Riedbreite] Teilstrecke 1.2 km
- 10:12 78.1 km Weiter GERADEAUS auf K5929 [Witthohstraße] Teilstrecke 0.5 km
- 10:13 78.6 km Weiter GERADEAUS auf K5929 [Hauptstraße] Teilstrecke 60 m
- 10:13 78.7 km LINKS halten (Ost) auf K5929 [Kirchstraße] Teilstrecke 0.2 km
- 10:13 78.9 km **9** Bei Emmingen-Liptingen, auf K5929 [Kirchstraße] (Ost) bleiben Teilstrecke 0.1 km
- 10:13 79.0 km LINKS abbiegen (Nord) auf B491 [Engener Straße] Teilstrecke 2.3 km
- 10:16 81.4 km Im Kreisverkehr die Ausfahrt DRITTE in Richtung B14 [B311] Teilstrecke 5.6 km
- 10:20 86.9 km **10** Bei Tuttlingen, auf B14 [B311] (West) bleiben Teilstrecke 0.8 km



10:21	87.8 km	Im Kreisverkehr die Ausfahrt ZWEITE in Richtung B14 Teilstrecke 5.6 km
10:26	93.4 km	11 Bei Weilheim, auf B14 [Untere Hauptstraße] (Nord) bleiben Teilstrecke 0.4 km
10:26	93.8 km	LINKS abbiegen (West) auf Seitinger Straße Teilstrecke 0.3 km
10:28	94.1 km	Neuer Straßenname: Ab hier Lehle Teilstrecke 0.5 km
10:30	94.7 km	Neuer Straßenname: Ab hier örtliche Straße(n) Teilstrecke 1.2 km
10:32	95.9 km	12 Bei Weilheimer Berg, auf örtliche Straße(n) (West) bleiben Teilstrecke 2.0 km
10:36	97.9 km	Neuer Straßenname: Ab hier Weilheimer Straße Teilstrecke 0.7 km
10:38	98.6 km	LINKS abbiegen (Süd) auf In der Breite und anschließend sofort RECHTS abbiegen (Nord) auf K5914 [Gunninger Straße] Teilstrecke 0.1 km
10:40	98.7 km	13 Bei Seitingen-Oberflacht, auf K5914 [Gunninger Straße] (Nordwest) bleiben Teilstrecke 0.4 km
10:40	99.1 km	Weiter GERADEAUS auf K5914 Teilstrecke 2.6 km
10:42	101.7 km	Weiter GERADEAUS auf K5914 [Seitinger Straße] Teilstrecke 0.3 km
10:43	102.1 km	RECHTS abbiegen (Nord) auf K5912 [Hausener Straße] Teilstrecke 1.4 km
10:45	103.4 km	14 Bei Hohenkarpfen, Südwest zurück zu K5912 [Kämmern] Teilstrecke 1.3 km
10:46	104.7 km	RECHTS abbiegen (West) auf Kirchgasse und anschließend sofort RECHTS abbiegen (Nord) auf Kapellenweg Teilstrecke 0.2 km
10:48	104.9 km	15 Bei Gunningen, auf Kapellenweg (Nordwest) bleiben Teilstrecke 0.1 km
10:48	105.0 km	Neuer Straßenname: Ab hier örtliche Straße(n) Teilstrecke 1.7 km
10:52	106.7 km	RECHTS abbiegen (Ost) auf K5913 Teilstrecke 0.8 km
10:53	107.5 km	16 Bei Stauffelberg, auf K5913 (Ost) bleiben Teilstrecke 1.6 km
10:54	109.0 km	Weiter GERADEAUS auf K5913 [Schuraer Straße] Teilstrecke 1.2 km
10:56	110.2 km	Weiter GERADEAUS auf K5913 [Angerstraße] Teilstrecke 0.3 km
10:56	110.5 km	Weiter GERADEAUS auf K5912 [Angerstraße] Teilstrecke 0.2 km



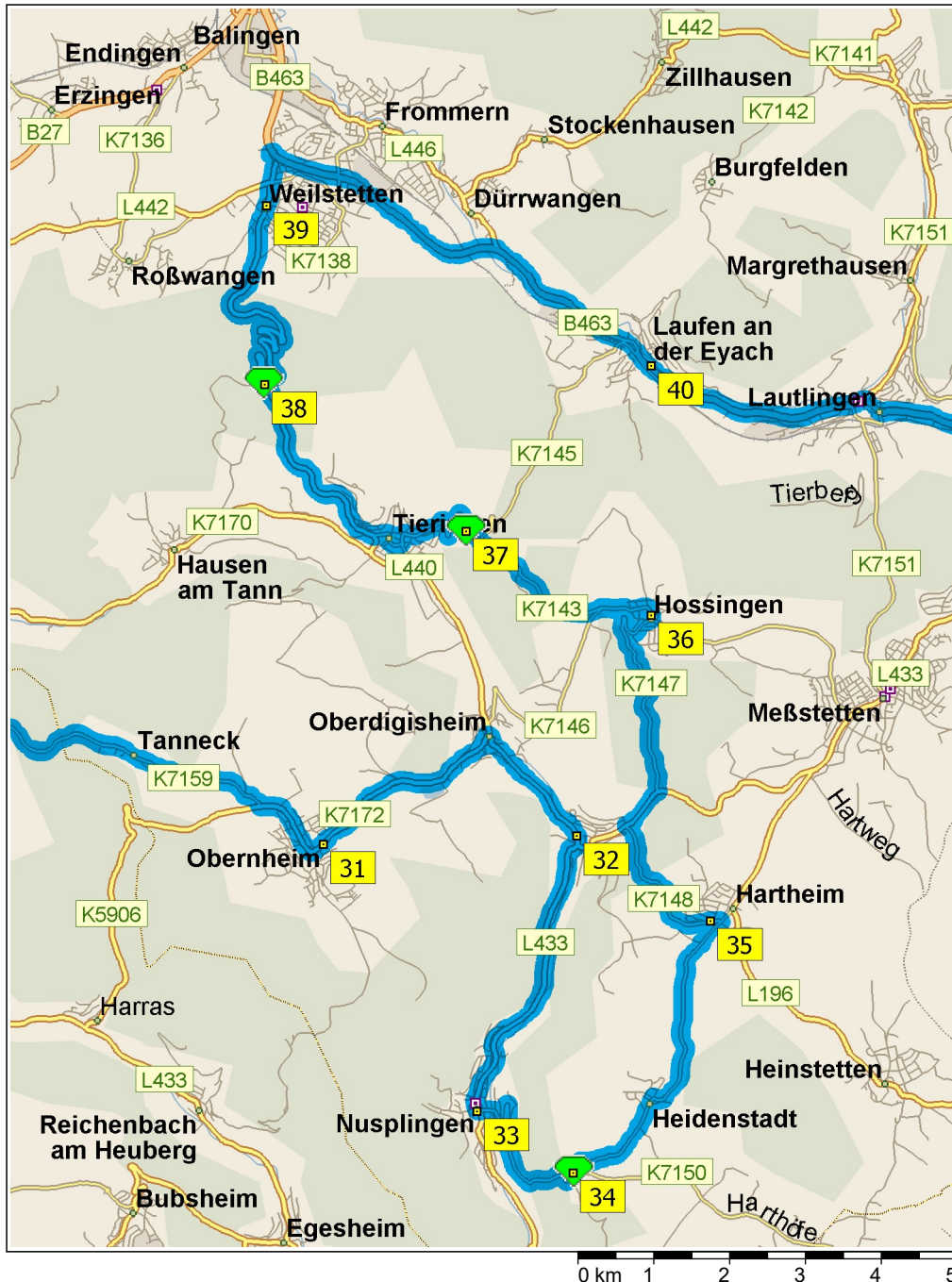
10:57	110.7 km	RECHTS abbiegen (Südost) auf B14 [Hauptstraße] Teilstrecke 40 m
10:58	110.7 km	17 Bei Spaichingen, auf B14 [Hauptstraße] (Ost) bleiben Teilstrecke 0.2 km
10:58	110.9 km	LINKS abbiegen (Nord) auf L431 [Dreifaltigkeitsbergstraße] Teilstrecke 1.7 km
11:00	112.6 km	RECHTS halten (Süd) auf L431 Teilstrecke 3.2 km
11:03	115.8 km	18 Bei Dreifaltigkeitsberg, Nordwest zurück zu L431 [Dreifaltigkeitsberg] Teilstrecke 3.2 km
11:06	119.0 km	LINKS halten (West) auf L431 Teilstrecke 0.9 km
11:06	120.0 km	Weiter GERADEAUS auf L431 [Dreifaltigkeitsbergstraße] Teilstrecke 0.8 km
11:08	120.8 km	LINKS abbiegen (Südost) auf B14 [Hauptstraße] Teilstrecke 0.3 km
11:09	121.1 km	Im Kreisverkehr die Ausfahrt ZWEITE in Richtung B14 [Balgheimer Straße] Teilstrecke 1.8 km
11:11	122.9 km	LINKS abbiegen (Nordost) auf L438 Teilstrecke 1.8 km
11:12	124.7 km	19 Bei Dürbheim, auf L438 [Balgheimer Straße] (Ost) bleiben Teilstrecke 60 m
11:12	124.8 km	LINKS abbiegen (Nord) auf L438 [Hauptstraße] Teilstrecke 2.1 km
11:14	126.8 km	RECHTS abbiegen (Ost) auf örtliche Straße(n) Teilstrecke 0.6 km
11:16	127.4 km	RECHTS abbiegen (Ost) auf örtliche Straße(n) Teilstrecke 1.4 km
11:18	128.8 km	LINKS abbiegen (Ost) auf Risiberg Teilstrecke 90 m
11:19	128.9 km	20 Bei Risiberg, West zurück zu Risiberg Teilstrecke 80 m
11:19	129.0 km	RECHTS abbiegen (Nord) auf örtliche Straße(n) Teilstrecke 1.4 km
11:22	130.4 km	LINKS abbiegen (Süd) auf örtliche Straße(n) Teilstrecke 0.6 km
11:23	130.9 km	RECHTS abbiegen (Nord) auf L438 Teilstrecke 1.4 km
11:25	132.3 km	21 Bei Greut, auf L438 (Nord) bleiben Teilstrecke 2.8 km
11:27	135.2 km	Im Kreisverkehr die Ausfahrt ERSTE in Richtung K5900 Teilstrecke 0.3 km
11:27	135.5 km	22 Bei Alter Berg, Nord zurück zu K5900 Teilstrecke 0.3 km
11:27	135.8 km	Im Kreisverkehr die Ausfahrt ERSTE in Richtung L438 Teilstrecke 0.6 km



11:28	136.4 km	23 Bei Böttingen, auf L438 [Hauptstraße] (Nordwest) bleiben Teilstrecke 90 m
11:28	136.5 km	Weiter GERADEAUS auf K5904 [Brechtgasse] Teilstrecke 0.2 km
11:29	136.6 km	Weiter GERADEAUS auf K5904 [Wehinger Weg] Teilstrecke 2.4 km
11:31	139.1 km	Im Kreisverkehr die Ausfahrt DRITTE in Richtung K5905 [Hochwald] Teilstrecke 2.0 km
11:33	141.1 km	Weiter GERADEAUS auf K5905 Teilstrecke 0.1 km
11:33	141.2 km	24 Bei Nakäcker, auf K5905 (West) bleiben Teilstrecke 0.7 km
11:34	141.8 km	Weiter GERADEAUS auf K5905 [Heubergstraße] Teilstrecke 0.7 km
11:35	142.5 km	25 Bei Gosheim, auf K5905 [Heubergstraße] (West) bleiben Teilstrecke 0.1 km
11:35	142.7 km	Weiter GERADEAUS auf K5905 [Hauptstraße] Teilstrecke 0.5 km
11:36	143.1 km	Weiter GERADEAUS auf K5905 [Lembergstraße] Teilstrecke 0.6 km
11:37	143.7 km	Im Kreisverkehr die Ausfahrt ZWEITE in Richtung K5905 Teilstrecke 0.5 km
11:37	144.2 km	26 Bei Lemberg / Wassersteige, auf K5905 (West) bleiben Teilstrecke 0.3 km
11:37	144.5 km	Neuer Straßenname: Ab hier K5545 Teilstrecke 2.8 km
11:40	147.3 km	LINKS halten (West) auf K5545 [Gosheimer Straße] Teilstrecke 0.2 km
11:40	147.5 km	RECHTS abbiegen (Nord) auf K5546 [Schörzinger Straße] Teilstrecke 40 m
11:41	147.6 km	27 Bei Wilflingen, auf K5546 [Schörzinger Straße] (Nord) bleiben Teilstrecke 2.2 km
11:43	149.8 km	Neuer Straßenname: Ab hier K7157 Teilstrecke 0.5 km
11:44	150.3 km	Weiter GERADEAUS auf K7157 [Wilflinger Straße] Teilstrecke 0.6 km
11:45	150.9 km	LINKS halten (Nord) auf K7157 [Hauptstraße] Teilstrecke 0.3 km
11:46	151.2 km	28 Bei Schörzingen, auf K7157 [Hauptstraße] (Nord) bleiben Teilstrecke 0.6 km
11:47	151.8 km	RECHTS abbiegen (Nord) auf K7134 [Weilener Straße] Teilstrecke 0.2 km



- 11:47 152.0 km Weiter GERADEAUS auf K7134 Teilstrecke 1.1 km
- 11:48 153.1 km LINKS halten (Nord) auf Auffahrt und anschließend sofort RECHTS abbiegen (Süd) auf L435 Teilstrecke 1.4 km Richtung Schömberg / Deilingen / Wehingen
- 11:50 154.5 km **29** Bei Ziegelhütte, auf L435 (Ost) bleiben Teilstrecke 2.0 km
- 11:52 156.4 km **30** Bei Deilingen, Nord zurück zu L435 [Hauptstraße] Teilstrecke 70 m
- 11:52 156.5 km RECHTS abbiegen (Nordost) auf K7159 [An der Steig] Teilstrecke 3.6 km
- 11:57 160.1 km Weiter GERADEAUS auf K7159 [Tanneck] Teilstrecke 0.6 km
- 11:58 160.7 km Weiter GERADEAUS auf K7159 [Rottweiler Weg] Teilstrecke 1.8 km
- 12:00 162.5 km LINKS abbiegen (Ost) auf K7172 Teilstrecke 1.2 km
- 12:02 163.7 km **31** Bei Obernheim, auf K7172 [Brunnenstraße] (Nordost) bleiben Teilstrecke 2.8 km
- 12:05 166.5 km RECHTS abbiegen (Süd) auf L440 [Lochenstraße] Teilstrecke 1.8 km
- 12:06 168.3 km **32** Bei Unterdigisheim, auf L440 [Oberdigisheimer Straße] (Süd) bleiben Teilstrecke 0.1 km
- 12:07 168.4 km RECHTS halten (Süd) auf L433 [L440] Teilstrecke 4.0 km
- 12:11 172.4 km RECHTS abbiegen (Südwest) auf Marktplatz [Rathausgasse] Teilstrecke 30 m
- 12:11 172.5 km **33** Bei Nusplingen, Nordost zurück zu Marktplatz [Rathausgasse] Teilstrecke 30 m
- 12:11 172.5 km RECHTS abbiegen (Südost) auf L433 [L440] und dann sofort LINKS abbiegen (Ost) auf K7150 [Marktplatz] Teilstrecke 70 m
- 12:12 172.6 km Weiter GERADEAUS auf K7150 [Vorstadt] Teilstrecke 0.1 km
- 12:12 172.7 km Weiter GERADEAUS auf K7150 [Friedhofstraße] Teilstrecke 0.4 km
- 12:13 173.1 km Weiter GERADEAUS auf K7150 Teilstrecke 2.3 km
- 12:15 175.4 km **34** Bei Hartsteige / Steighöfe, LINKS abbiegen (Nord) auf K7149 [Nusplinger Straße] Teilstrecke 1.4 km
- 12:16 176.8 km Weiter GERADEAUS auf K7149 Teilstrecke 0.1 km
- 12:16 176.9 km Weiter GERADEAUS auf K7149 [Albstraße] Teilstrecke 60 m



12:17	176.9 km	RECHTS abbiegen (Ost) auf K7149 Teilstrecke 2.8 km
12:19	179.7 km	LINKS abbiegen (Nordwest) auf K7148 Teilstrecke 0.1 km
12:19	179.8 km	35 Bei Hartheim, auf K7148 (West) bleiben Teilstrecke 2.0 km
12:21	181.9 km	RECHTS abbiegen (Ost) auf L433 Teilstrecke 0.6 km
12:22	182.5 km	LINKS abbiegen (Nord) auf K7147 Teilstrecke 2.8 km
12:25	185.3 km	LINKS halten (Ost) auf K7147 [German-Götz-Straße] Teilstrecke 0.3 km
12:25	185.6 km	LINKS abbiegen (Nordwest) auf K7143 [Tieringer Straße] Teilstrecke 60 m
12:26	185.7 km	36 Bei Hossingen, auf K7143 [Tieringer Straße] (Nord) bleiben Teilstrecke 0.7 km
12:27	186.4 km	LINKS halten (West) auf K7143 Teilstrecke 2.3 km
12:29	188.7 km	37 Bei Sportplatz Tieringen, auf K7143 (Nordwest) bleiben Teilstrecke 70 m
12:29	188.7 km	Weiter GERADEAUS auf K7143 [Katzensteig] Teilstrecke 1.0 km
12:29	189.8 km	Weiter GERADEAUS auf K7143 [Scheibengasse] Teilstrecke 0.3 km
12:30	190.1 km	Neuer Straßenname: Ab hier Marktstraße Teilstrecke 20 m
12:30	190.1 km	Neuer Straßenname: Ab hier K7143 [Marktstraße] Teilstrecke 0.1 km
12:31	190.2 km	RECHTS abbiegen (West) auf K7143 [Neue Straße] Teilstrecke 0.3 km
12:32	190.5 km	LINKS halten (Nordwest) auf K7143 [Balinger Straße] Teilstrecke 0.2 km
12:32	190.7 km	RECHTS halten (West) auf L440 [Balinger Straße] Teilstrecke 2.8 km
12:35	193.4 km	38 Bei Lochenpass, auf L440 [Lochenstein] (Nord) bleiben Teilstrecke 5.0 km
12:39	198.4 km	39 Bei Weilstetten, auf L440 [Tieringer Straße] (Nord) bleiben Teilstrecke 0.6 km
12:39	199.0 km	Weiter GERADEAUS auf Auffahrt Teilstrecke 0.2 km Richtung Albstadt
12:40	199.2 km	RECHTS abbiegen (Südost) auf B463 Teilstrecke 6.0 km
12:44	205.2 km	LINKS abbiegen (Nordost) auf Balinger Straße Teilstrecke 20 m



- 12:45 205.2 km **40** Bei Laufen an der Eyach, Süd zurück zu Balinger Straße Teilstrecke 20 m
- 12:45 205.2 km LINKS abbiegen (Südost) auf B463 [Balinger Straße] Teilstrecke 7.1 km
- 12:52 212.3 km RECHTS halten (Südost) auf Auffahrt Teilstrecke 0.2 km Richtung Tr.Üb.Pl. Heuberg / Zollern-Alb-Kaserne / Messstetten
- 12:52 212.5 km RECHTS halten (Südwest) auf L433 [Messstetter Straße] Teilstrecke 3.4 km
- 12:55 215.8 km **41** Bei Messstetter Steige, Nord zurück zu L433 Teilstrecke 3.5 km
- 12:58 219.3 km RECHTS abbiegen (Ost) auf örtliche Straße(n) Teilstrecke 0.2 km
- 12:58 219.5 km Im Kreisverkehr die Ausfahrt ZWEITE in Richtung L360 [Kientenstraße] Teilstrecke 0.3 km
- 12:58 219.8 km Im Kreisverkehr die Ausfahrt ZWEITE in Richtung L360 [Karlsbrücke] Teilstrecke 0.1 km
- 12:59 219.9 km **42** Bei Albstadt, auf L360 [Karlsbrücke] (Nord) bleiben Teilstrecke 0.2 km
- 12:59 220.1 km Im Kreisverkehr die Ausfahrt ZWEITE in Richtung L360 [Westtangententunnel] Teilstrecke 0.5 km
- 13:00 220.7 km RECHTS halten (Ost) auf örtliche Straße(n) Teilstrecke 30 m
- 13:00 220.7 km LINKS halten (Nordost) auf Schütte Teilstrecke 30 m
- 13:01 220.7 km Neuer Straßenname: Ab hier Grüngrabenstraße Teilstrecke 0.3 km
- 13:03 221.0 km **43** Bei Albaquarium / Albstadt - Ebingen, West zurück zu Grüngrabenstraße Teilstrecke 30 m
- 13:03 221.1 km RECHTS abbiegen, um auf Grüngrabenstraße zu bleiben> Teilstrecke 0.1 km
- 13:03 221.2 km RECHTS abbiegen (Ost) auf Sigmundstraße und anschließend sofort RECHTS abbiegen (Süd) auf Schmiechastraße Teilstrecke 0.3 km
- 13:05 221.4 km Weiter GERADEAUS auf Bleichestraße Teilstrecke 0.3 km
- 13:05 221.7 km Neuer Straßenname: Ab hier L433 [Untere Vorstadt] Teilstrecke 30 m
- 13:05 221.7 km Weiter GERADEAUS auf L448 [Untere Vorstadt] Teilstrecke 0.7 km



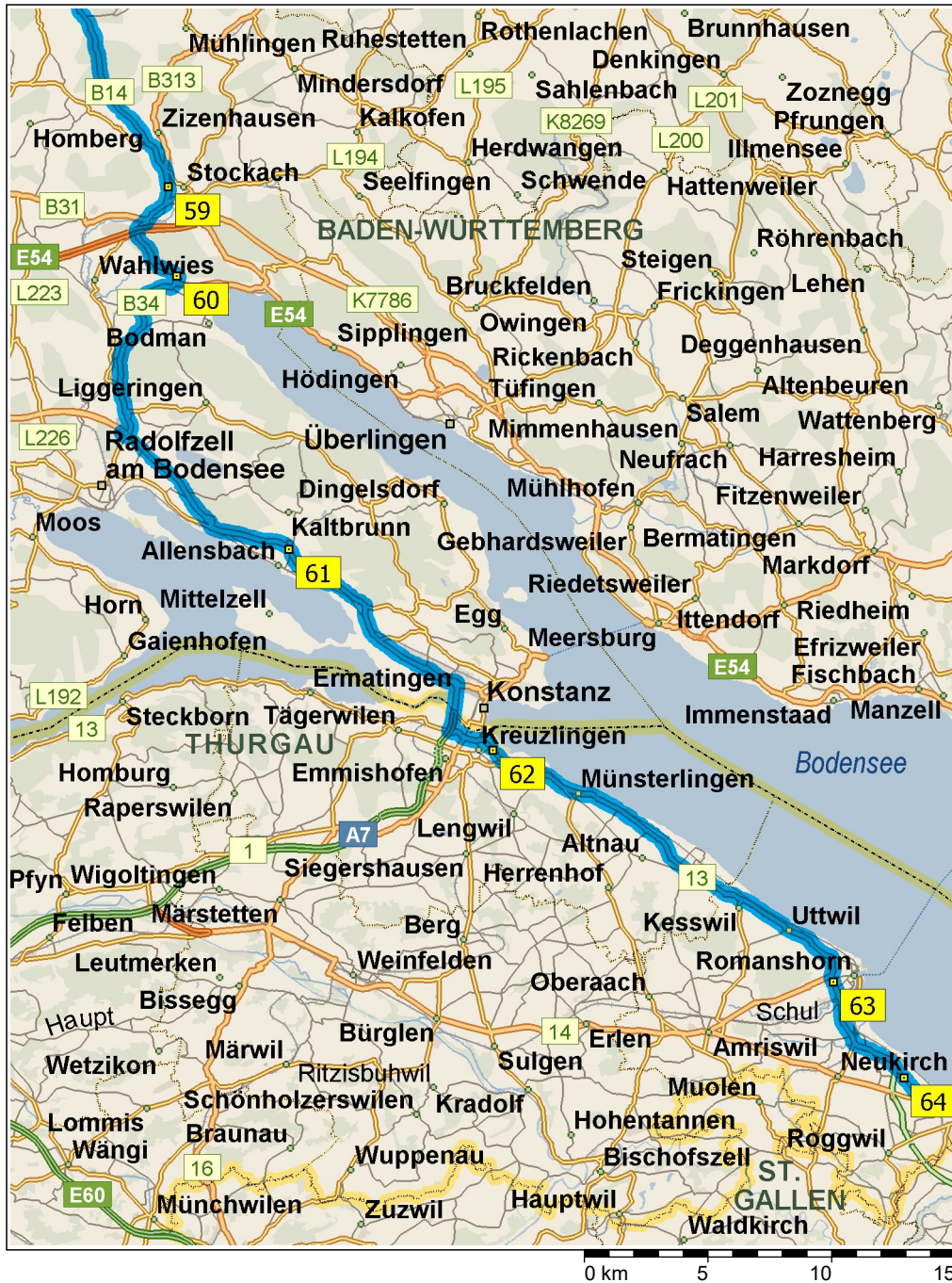
- 13:06 222.4 km RECHTS abbiegen (Süd) auf L448 [Sigmaringer Straße] Teilstrecke 0.1 km
- 13:07 222.5 km LINKS abbiegen (Ost) auf B463 [Berliner Straße] Teilstrecke 4.3 km
- 13:10 226.8 km RECHTS abbiegen (Süd) auf L453 [Ebinger Straße] Teilstrecke 4.5 km
- 13:15 231.2 km **44** Bei Kaiseringen, auf L453 [Frohnstetter Straße] (Süd) bleiben Teilstrecke 4.8 km
- 13:20 236.0 km Neuer Straßenname: Ab hier L218 [L453] Teilstrecke 0.8 km
- 13:21 236.8 km Im Kreisverkehr die Ausfahrt DRITTE in Richtung L197 [Lagerstraße] Teilstrecke 1.3 km
- 13:23 238.1 km **45** Bei Stetten am Kalten Markt, auf L197 (Süd) bleiben Teilstrecke 4.8 km
- 13:26 242.9 km RECHTS abbiegen (Süd) auf L277 [Bahnhofstraße] Teilstrecke 0.3 km
- 13:27 243.2 km **46** Bei Thiergarten, auf L277 [Bahnhofstraße] (Südwest) bleiben Teilstrecke 6.3 km
- 13:32 249.6 km **47** Bei Hausen im Tal, auf L277 [Kirchstraße] (West) bleiben Teilstrecke 40 m
- 13:32 249.6 km RECHTS abbiegen (Nord) auf L196 [Schwenninger Straße] Teilstrecke 4.8 km
- 13:36 254.4 km **48** Bei Schwenningen, auf L196 [Hauptstraße] (West) bleiben Teilstrecke 0.4 km
- 13:37 254.8 km LINKS abbiegen (Süd) auf K8213 [Werenwager Straße] Teilstrecke 0.2 km
- 13:37 255.0 km Weiter GERADEAUS auf K8213 Teilstrecke 1.4 km
- 13:38 256.4 km Weiter GERADEAUS auf K8213 [Unter dem Kapf] Teilstrecke 0.7 km
- 13:39 257.1 km Weiter GERADEAUS auf K8213 Teilstrecke 0.8 km
- 13:40 258.0 km Neuer Straßenname: Ab hier K5902 Teilstrecke 0.8 km
- 13:41 258.8 km RECHTS abbiegen (West) auf örtliche Straße(n) Teilstrecke 1.1 km
- 13:42 259.9 km Weiter GERADEAUS auf Gnadeweiler Teilstrecke 0.6 km
- 13:44 260.4 km **49** Bei Beim Rabenfelsen / Gnadeweiler, Neuer Straßenname: Ab hier örtliche Straße(n) Teilstrecke 1.1 km



- 13:44 261.5 km Neuer Straßenname: Ab hier Hüttenberg Teilstrecke 0.2 km
- 13:45 261.7 km Neuer Straßenname: Ab hier örtliche Straße(n) Teilstrecke 0.6 km
- 13:46 262.3 km Neuer Straßenname: Ab hier Gnadenweiler Straße Teilstrecke 0.2 km
- 13:47 262.5 km Neuer Straßenname: Ab hier örtliche Straße(n) Teilstrecke 40 m
- 13:47 262.5 km Neuer Straßenname: Ab hier Gnadenweiler Straße Teilstrecke 0.3 km
- 13:48 262.8 km Neuer Straßenname: Ab hier Kirchstraße Teilstrecke 0.2 km
- 13:49 263.0 km LINKS abbiegen (Südost) auf L440 Teilstrecke 0.3 km
- 13:50 263.3 km RECHTS abbiegen, um auf L440 zu bleiben> Teilstrecke 1.4 km
- 13:51 264.6 km RECHTS abbiegen (Südwest) auf K5925 Teilstrecke 3.0 km
- 13:54 267.7 km LINKS halten (West) auf K5925 [Fattengasse] und anschließend sofort LINKS abbiegen (Süd) auf L443 [Hauptstraße] Teilstrecke 0.3 km
- 13:55 268.0 km **50** Bei Kolbingen, auf L443 [Hauptstraße] (Süd) bleiben Teilstrecke 5.3 km
- 14:01 273.3 km Im Kreisverkehr die Ausfahrt ZWEITE in Richtung L443 Teilstrecke 0.3 km
- 14:01 273.7 km **51** Bei Mühlheim an der Donau, auf L443 (Südwest) bleiben Teilstrecke 0.8 km
- 14:02 274.4 km LINKS abbiegen (Nordost) auf L277 Teilstrecke 6.5 km
- 14:08 280.9 km **52** Bei Fridingen an der Donau, auf L277 [L440] (Nordost) bleiben Teilstrecke 0.8 km
- 14:09 281.6 km RECHTS abbiegen (Ost) auf L277 [Beuroner Straße] Teilstrecke 2.6 km
- 14:11 284.3 km **53** Bei Berghaus Knopfmacher, RECHTS abbiegen (Südost) auf Knopfmacherfelsen Teilstrecke 40 m
- 14:11 284.3 km **54** Bei Knopfmacherfelsen, Nord zurück zu Knopfmacherfelsen Teilstrecke 40 m
- 14:11 284.4 km RECHTS halten (Nord) auf L277 Teilstrecke 4.8 km
- 14:15 289.2 km RECHTS abbiegen (Süd) auf K8278 Teilstrecke 0.3 km
- 14:16 289.5 km LINKS halten (Südost) auf K8278 [Abteistraße] Teilstrecke 0.3 km
- 14:17 289.8 km **55** Bei Beuron, auf K8278 [Abteistraße] (Süd) bleiben Teilstrecke 0.1 km



- 14:17 289.9 km Weiter GERADEAUS auf K8278 [Buchheimer Straße] Teilstrecke 1.7 km
- 14:18 291.6 km Weiter GERADEAUS auf K8278 Teilstrecke 0.9 km
- 14:19 292.4 km Neuer Straßenname: Ab hier K5941 Teilstrecke 2.2 km
- 14:21 294.6 km Weiter GERADEAUS auf K5941 [Beuroner Straße] Teilstrecke 0.9 km
- 14:23 295.6 km **56** Bei Buchheimer Hans, auf K5941 [Beuroner Straße] (Süd) bleiben Teilstrecke 2.0 km
- 14:24 297.6 km Weiter GERADEAUS auf K5941 [Buchheimer Straße] Teilstrecke 0.3 km
- 14:25 297.8 km **57** Bei Worndorf, auf K5941 [Buchheimer Straße] (Süd) bleiben Teilstrecke 0.2 km
- 14:25 298.0 km RECHTS abbiegen (West) auf B311 Teilstrecke 5.8 km
- 14:30 303.8 km RECHTS abbiegen (Nord) auf Auffahrt Teilstrecke 0.2 km Richtung Donautal / Freilichtmuseum / Neuhausen ob Eck / Stockach
- 14:30 304.1 km LINKS abbiegen (Süd) auf L440 Teilstrecke 2.1 km
- 14:32 306.1 km **58** Bei Ederstetten, auf L440 [Ederstetten] (Ost) bleiben Teilstrecke 1.4 km
- 14:33 307.5 km LINKS abbiegen (Südost) auf B14 Teilstrecke 9.9 km
- 14:40 317.4 km RECHTS abbiegen (Süd) auf B313 [Messkircher Straße] Teilstrecke 0.7 km Richtung B313 / Singen / Donaueschingen / Konstanz / Stuttgart / Lindau
- 14:41 318.1 km **59** Bei Stockach, auf B313 [Messkircher Straße] (Süd) bleiben Teilstrecke 0.1 km
- 14:42 318.3 km Im Kreisverkehr die Ausfahrt ZWEITE in Richtung B313 [Heinrich-Fahr-Straße] Teilstrecke 0.5 km Richtung A98 / B31 / B34 / Lindau / Donaueschingen / Singen / Stuttgart / Konstanz
- 14:42 318.8 km Weiter GERADEAUS auf B31 [B313] Teilstrecke 1.1 km Richtung B31 / B313 / Konstanz / Singen
- 14:44 319.9 km Im Kreisverkehr die Ausfahrt ZWEITE in Richtung B313 Teilstrecke 3.3 km Richtung B313 / A98 / Stuttgart / Gewerbegebiet Hardt / Singen / Überlingen / Konstanz / Lindau
- 14:46 323.2 km **60** Bei Espasingen, auf B313 [Zielstraße] (Ost) bleiben Teilstrecke 0.4 km



14:47	323.5 km	RECHTS abbiegen (West) auf B34 [Riedstraße] Teilstrecke 7.7 km Richtung B34 / Radolfzell / Konstanz / Singen / Bodman
14:53	331.3 km	Von Auffahrt (RECHTS) auf B33 fahren> Teilstrecke 9.0 km Richtung B33 / Konstanz
14:58	340.3 km	61 Bei Allensbach, auf B33 (Südost) bleiben Teilstrecke 10.5 km
15:06	350.8 km	Ankunft in Schweiz
15:06	350.8 km	Neuer Straßennamen: Ab hier A7 Teilstrecke 0.7 km
15:07	351.5 km	Im Kreisverkehr die Ausfahrt ZWEITE in Richtung örtliche Straße(n) Teilstrecke 0.2 km Richtung 13 / Romanshorn / Schaffhausen / Tägerwilen / Kreuzlingen Nord
15:08	351.7 km	Im Kreisverkehr die Ausfahrt ZWEITE in Richtung 13 [Tägerwilerstrasse] Teilstrecke 0.3 km
15:08	352.0 km	Im Kreisverkehr die Ausfahrt ERSTE in Richtung 13 [Konstanzerstrasse] Teilstrecke 0.3 km
15:08	352.3 km	Im Kreisverkehr die Ausfahrt DRITTE in Richtung 13 [Bahnhofstrasse] Teilstrecke 0.4 km
15:09	352.7 km	Im Kreisverkehr die Ausfahrt ZWEITE in Richtung 13 [Hafenstrasse] Teilstrecke 1.1 km
15:10	353.8 km	62 Bei Kreuzlingen, auf 13 [Hafenstrasse] (Südost) bleiben Teilstrecke 1.3 km
15:12	355.1 km	Im Kreisverkehr die Ausfahrt ZWEITE in Richtung 13 [Seetalstrasse] Teilstrecke 0.5 km
15:13	355.6 km	Im Kreisverkehr die Ausfahrt DRITTE in Richtung 13 [Romanshorerstrasse] Teilstrecke 0.3 km
15:13	355.9 km	Im Kreisverkehr die Ausfahrt ZWEITE in Richtung 13 [Hauptstrasse] Teilstrecke 2.3 km
15:16	358.2 km	Im Kreisverkehr die Ausfahrt ZWEITE in Richtung 13 [Seestrasse] Teilstrecke 2.9 km
15:18	361.1 km	Im Kreisverkehr die Ausfahrt ZWEITE in Richtung 13 [Landstrasse] Teilstrecke 2.4 km
15:20	363.6 km	Im Kreisverkehr die Ausfahrt ZWEITE in Richtung 13 [Hauptstrasse] Teilstrecke 2.6 km
15:23	366.2 km	Im Kreisverkehr die Ausfahrt ZWEITE in Richtung 13 [Uttwilerstrasse] Teilstrecke 2.1 km
15:25	368.3 km	Im Kreisverkehr die Ausfahrt DRITTE in Richtung 13 [Romanshorerstrasse] Teilstrecke 3.2 km



- | | | |
|-------|----------|--|
| 15:28 | 371.5 km | Im Kreisverkehr die Ausfahrt ZWEITE in Richtung 13 [Arbonerstrasse] Teilstrecke 0.2 km |
| 15:28 | 371.7 km | 63 Bei Romanshorn, auf 13 [Arbonerstrasse] (Süd) bleiben Teilstrecke 2.7 km |
| 15:32 | 374.4 km | Im Kreisverkehr die Ausfahrt ZWEITE in Richtung 13 [Romanshorerstrasse] Teilstrecke 2.5 km |
| 15:34 | 376.9 km | 64 Bei Frasnacht, auf 13 [Egnacherstrasse] (Südost) bleiben Teilstrecke 1.0 km |
| 15:35 | 377.9 km | Weiter RECHTS, um auf 13 [Egnacherstrasse] zu bleiben> Teilstrecke 50 m |
| 15:35 | 378.0 km | LINKS abbiegen (Ost) auf 13 [Romanshorerstrasse] Teilstrecke 5.7 km |
| 15:43 | 383.7 km | 65 Bei Horn, auf 13 [Seestrasse] (Ost) bleiben Teilstrecke 3.3 km |
| 15:47 | 386.9 km | 66 Bei Rorschach, auf 13 [7] (Ost) bleiben Teilstrecke 6.4 km |
| 15:54 | 393.3 km | Weiter RECHTS auf Auffahrt Teilstrecke 0.4 km Richtung St. Margrethen / Bregenz / Chur |
| 15:54 | 393.7 km | *Gebührenpflichtige Straße* Auffahren auf E60 [A1] Teilstrecke 7.0 km |
| 15:58 | 400.7 km | *Gebührenpflichtige Straße* Ausfahrt 86, Neuer Straßenname: Ab hier A1 Teilstrecke 0.6 km |
| 15:58 | 401.3 km | *Gebührenpflichtige Straße* Neuer Straßenname: Ab hier A13 Teilstrecke 0.1 km |
| 15:59 | 401.5 km | *Gebührenpflichtige Straße* Neuer Straßenname: Ab hier E43 [A13] Teilstrecke 17.3 km |
| 16:08 | 418.8 km | Ausfahrt 5, weiter RECHTS auf Auffahrt [Oberriet] Teilstrecke 0.6 km Richtung Oberriet / Rüthi / Feldkirch |
| 16:08 | 419.3 km | RECHTS abbiegen (Nordwest) auf Rheinstrasse Teilstrecke 0.8 km Richtung Oberriet / Rüthi |
| 16:09 | 420.1 km | Im Kreisverkehr die Ausfahrt ERSTE in Richtung 13 [Staatsstrasse] Teilstrecke 0.4 km |
| 16:09 | 420.5 km | 67 Ankunft Oberriet |

Reiseübersicht

Gesamte Reisekosten	CHF 34.93
Entfernung	420.5 Kilometer
Reisedauer	7 Stunden, 9 Minuten
Fahrzeit	7 Stunden, 9 Minuten
Entfernung (Luftlinie) zwischen allen Haltepunkten	298.4 Kilometer

Streckenabschnittdetails

Von	Nach	Methode	Entfernung	Fahrzeit
Landgasthof Rössle / Ühlingen-...	Ühlingen	Schnellste	11.4 Kilometer	10 Minuten
Ühlingen	Mauchen	Schnellste	12.7 Kilometer	12 Minuten
Mauchen	Grimmelshofen	Schnellste	12.4 Kilometer	12 Minuten
Grimmelshofen	Randen	Schnellste	10.1 Kilometer	7 Minuten
Randen	Tengen	Schnellste	6.8 Kilometer	5 Minuten
Tengen	Engen	Schnellste	10.9 Kilometer	10 Minuten
Engen	Windegg / Witthoh	Schnellste	12.1 Kilometer	12 Minuten
Windegg / Witthoh	Emmingen-Liptingen	Schnellste	2.5 Kilometer	2 Minuten
Emmingen-Liptingen	Tuttlingen	Schnellste	8.0 Kilometer	7 Minuten
Tuttlingen	Weilheim	Schnellste	6.5 Kilometer	5 Minuten
Weilheim	Weilheimer Berg	Schnellste	2.5 Kilometer	6 Minuten
Weilheimer Berg	Seitingen-Oberflacht	Schnellste	2.8 Kilometer	7 Minuten
Seitingen-Oberflacht	Hohenkarpfen	Schnellste	4.7 Kilometer	5 Minuten
Hohenkarpfen	Gunningen	Schnellste	1.5 Kilometer	3 Minuten
Gunningen	Staufelberg	Schnellste	2.6 Kilometer	5 Minuten
Staufelberg	Spaichingen	Schnellste	3.3 Kilometer	4 Minuten
Spaichingen	Dreifaltigkeitsberg	Schnellste	5.1 Kilometer	5 Minuten
Dreifaltigkeitsberg	Dürbheim	Schnellste	8.9 Kilometer	9 Minuten
Dürbheim	Risiberg	Schnellste	4.2 Kilometer	6 Minuten
Risiberg	Greut	Schnellste	3.4 Kilometer	5 Minuten
Greut	Alter Berg	Schnellste	3.2 Kilometer	2 Minuten
Alter Berg	Böttingen	Schnellste	0.9 Kilometer	Weniger als eine Minute.
Böttingen	Nakäcker	Schnellste	4.8 Kilometer	5 Minuten
Nakäcker	Gosheim	Schnellste	1.4 Kilometer	1 Minute
Gosheim	Lemberg / Wassersteige	Schnellste	1.7 Kilometer	2 Minuten
Lemberg / Wassersteige	Wilflingen	Schnellste	3.4 Kilometer	4 Minuten
Wilflingen	Schörzingen	Schnellste	3.6 Kilometer	4 Minuten
Schörzingen	Ziegelhütte	Schnellste	3.3 Kilometer	4 Minuten
Ziegelhütte	Deilingen	Schnellste	2.0 Kilometer	1 Minute
Deilingen	Obernheim	Schnellste	7.3 Kilometer	10 Minuten
Obernheim	Unterdigisheim	Schnellste	4.6 Kilometer	4 Minuten
Unterdigisheim	Nusplingen	Schnellste	4.2 Kilometer	4 Minuten
Nusplingen	Hartsteige / Steighöfe	Schnellste	2.9 Kilometer	4 Minuten
Hartsteige / Steighöfe	Hartheim	Schnellste	4.5 Kilometer	4 Minuten
Hartheim	Hossingen	Schnellste	5.8 Kilometer	6 Minuten
Hossingen	Sportplatz Tieringen	Schnellste	3.0 Kilometer	2 Minuten
Sportplatz Tieringen	Lochenpass	Schnellste	4.8 Kilometer	6 Minuten
Lochenpass	Weilstetten	Schnellste	5.0 Kilometer	3 Minuten
Weilstetten	Laufen an der Eyach	Schnellste	6.8 Kilometer	6 Minuten
Laufen an der Eyach	Messstetter Steige	Schnellste	10.7 Kilometer	9 Minuten
Messstetter Steige	Albstadt	Schnellste	4.1 Kilometer	3 Minuten
Albstadt	Albaquarium / Albstadt - Ebingen	Schnellste	1.1 Kilometer	4 Minuten

Entfernung je Land/Provinz

Bundesland/Provinz	Entfernung	Fahrzeit
Deutschland	350.8 Kilometer	6 Stunden, 6 Minuten
Schweiz	69.7 Kilometer	1 Stunde, 2 Minuten