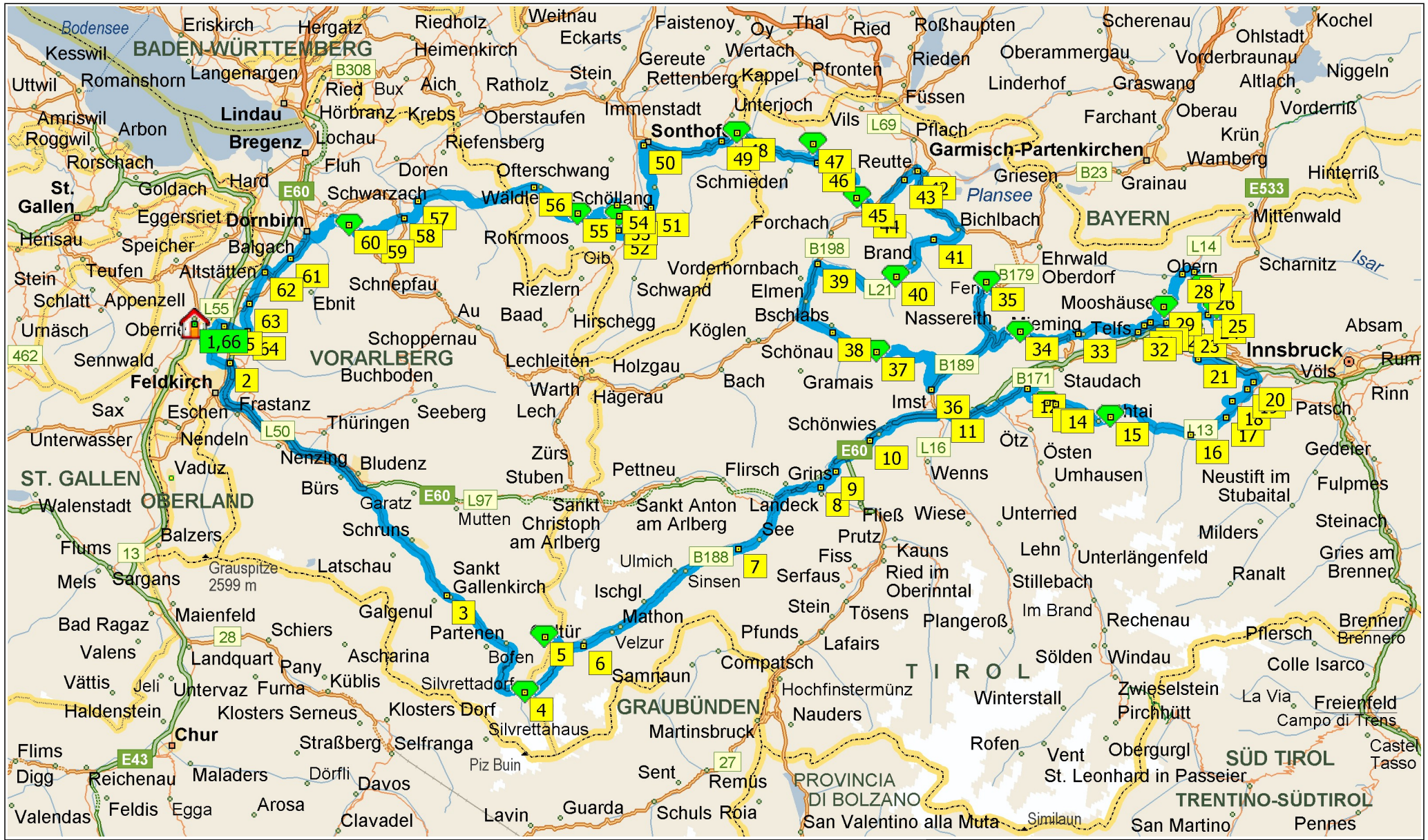
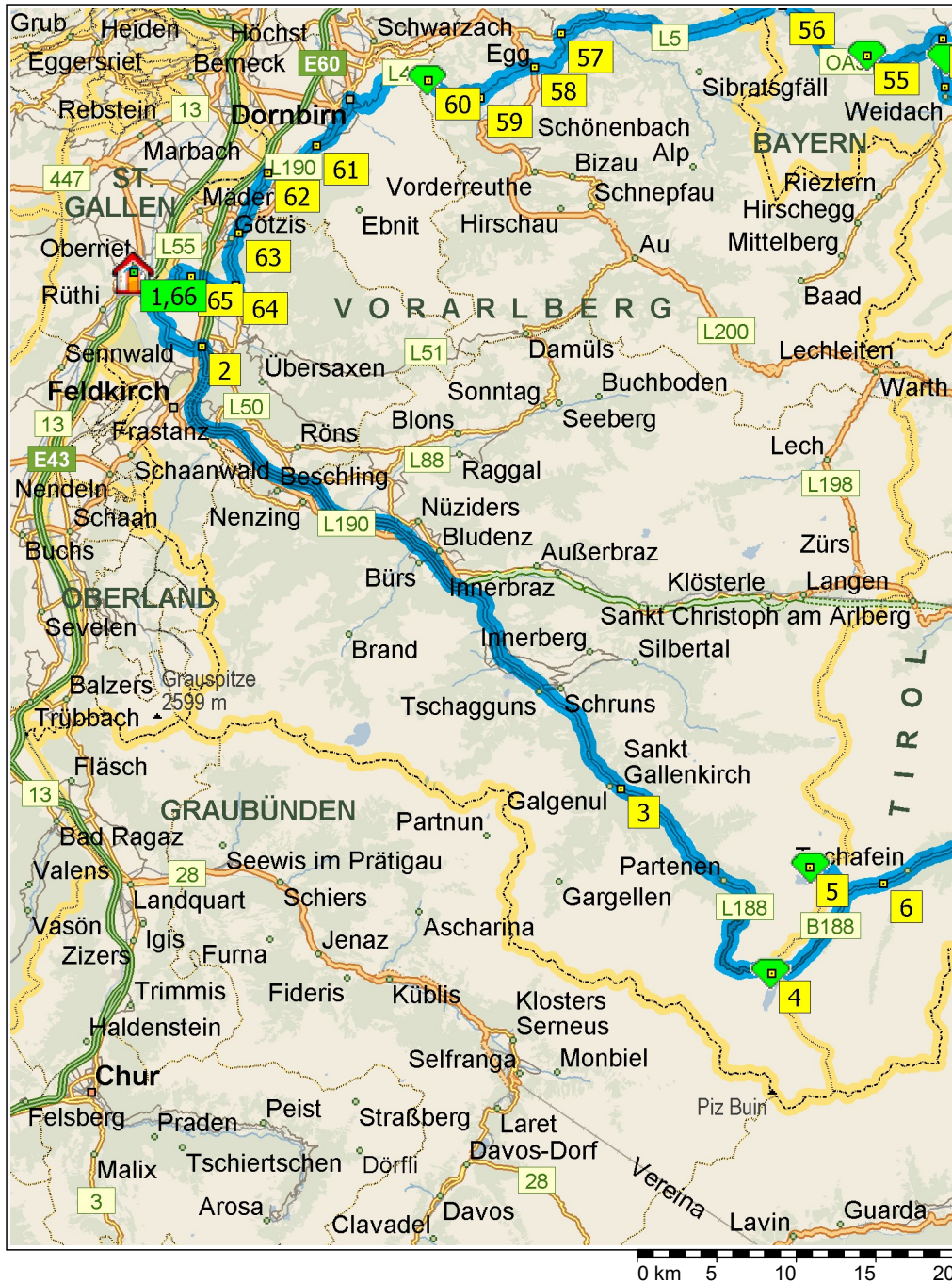


Bielerhöhe-Kühtai-Seefeld-Namlos-Gaicht

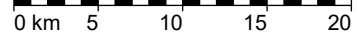
540.7 Kilometer; 1 Tag, 49 Minuten





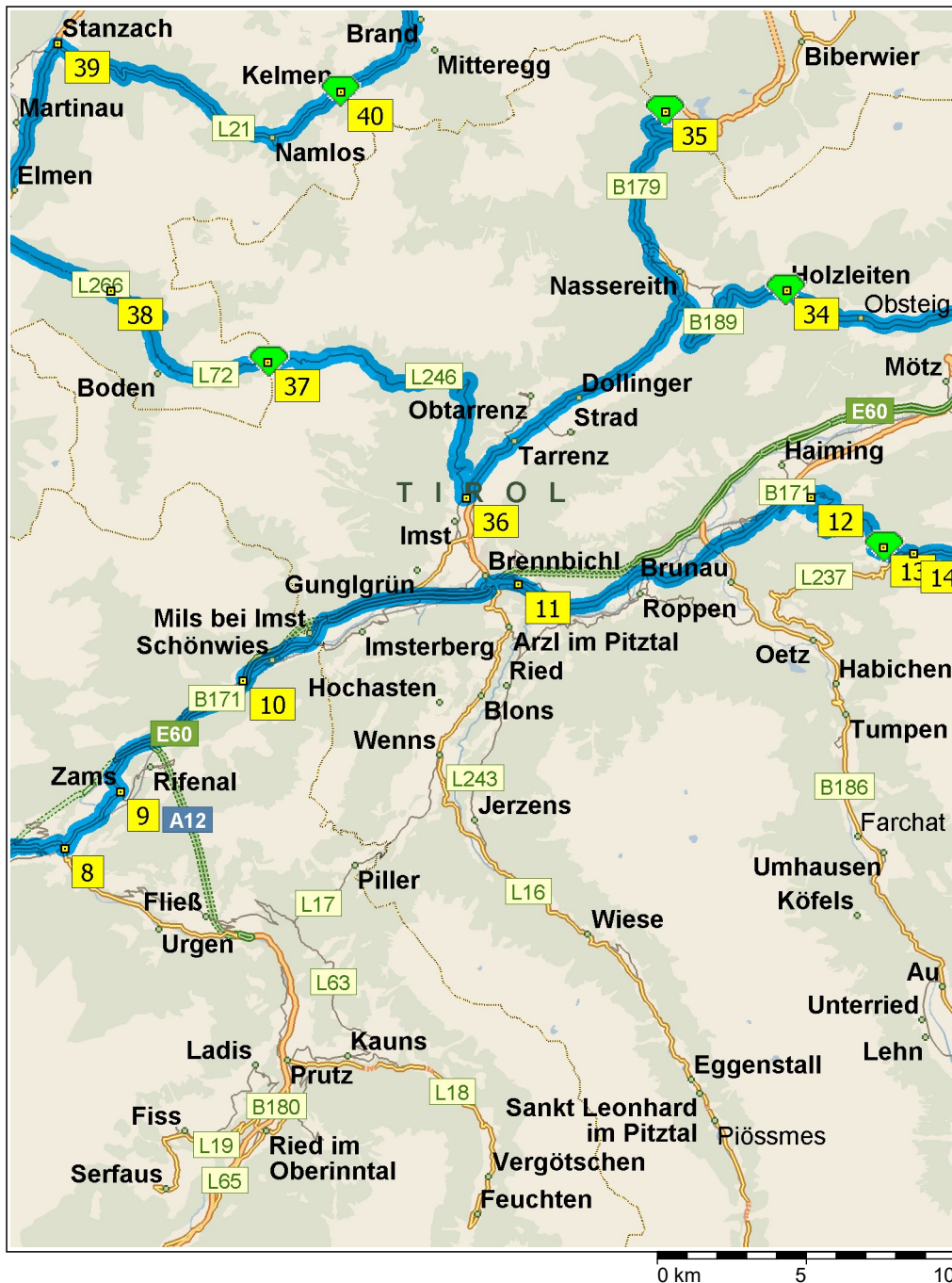
TAG 1

09:00	0.0 km	1 Abfahrt 9463 Oberriet SG auf 13 [Staatsstrasse] (Süd) Teilstrecke 0.3 km
09:00	0.3 km	Im Kreisverkehr die Ausfahrt ZWEITE in Richtung Rheinstrasse Teilstrecke 1.1 km
09:01	1.4 km	Ankunft in Österreich
09:01	1.4 km	Neuer Straßenname: Ab hier L52 [Schweizer Straße] Teilstrecke 6.0 km
09:08	7.4 km	Im Kreisverkehr die Ausfahrt ZWEITE in Richtung L52 [Langgasse] Teilstrecke 0.5 km
09:08	7.9 km	2 Im Kreisverkehr die Ausfahrt ERSTE in Richtung L52 [Langgasse] Teilstrecke 70 m Richtung A14 / E60 / Bludenz / Innsbruck / Rankweil
09:08	8.0 km	RECHTS halten (Südost) auf Auffahrt Teilstrecke 0.5 km Richtung A14 / Bludenz / Innsbruck
09:08	8.5 km	*Gebührenpflichtige Straße* Auffahren auf E60 [A14] Teilstrecke 24.3 km
09:22	32.7 km	Ausfahrt 61, weiter RECHTS auf Auffahrt [Anschlussstelle Bludenz-Montafon] Teilstrecke 0.8 km Richtung Bludenz-Montafon
09:22	33.5 km	Weiter RECHTS, um auf Auffahrt zu bleiben > Teilstrecke 40 m Richtung L188 / Montafon / Schruns
09:23	33.5 km	RECHTS halten (Südost) auf L188 [Silvrettastraße] Teilstrecke 17.7 km
09:38	51.2 km	3 Bei Sankt Gallenkirch2, auf L188 [Sankt Gallenkirch] (Ost) bleiben Teilstrecke 11.3 km
09:49	62.5 km	*Gebührenpflichtige Straße* *Mautstelle* Auf L188 [Silvretta Hochalpenstraße] (Süd) bleiben Teilstrecke 13.4 km
10:02	75.9 km	Neuer Straßenname: Ab hier örtliche Straße(n) Teilstrecke 0.1 km
10:02	76.0 km	4 Bei Bieler Höhe, West zurück zu örtliche Straße(n) Teilstrecke 0.1 km
10:03	76.1 km	*Gebührenpflichtige Straße* LINKS abbiegen (Ost) auf L188 [Bielerhöhe] Teilstrecke 0.5 km
10:04	76.6 km	*Gebührenpflichtige Straße* Neuer Straßenname: Ab hier B188 [Silvretta Hochalpenstraße] Teilstrecke 6.1 km
10:10	82.8 km	Auf B188 [Silvretta Hochalpenstraße] (Nord) bleiben Teilstrecke 0.6 km





10:10	83.4 km	LINKS abbiegen (West) auf Zeinisjochstraße Teilstrecke 4.5 km
10:14	87.9 km	5 Bei Zeinisjoch, West zurück zu Zeinisjochstraße Teilstrecke 4.5 km
10:18	92.4 km	LINKS abbiegen (Nord) auf B188 [Silvrettastraße] Teilstrecke 3.5 km
10:22	95.9 km	6 Bei Galtür3, auf B188 [Platz] (Ost) bleiben Teilstrecke 9.2 km
10:29	105.1 km	Im Kreisverkehr die Ausfahrt ZWEITE in Richtung B188 [Silvrettastraße] Teilstrecke 14.0 km
10:42	119.1 km	7 Bei Sesselebene, auf B188 [Sesselebene] (Ost) bleiben Teilstrecke 9.5 km
10:51	128.6 km	LINKS halten (Nordwest) auf B171 [Silvrettastraße] Teilstrecke 0.4 km Richtung B316 / S16 / Bregenz / Innsbruck / Arlberg
10:51	129.0 km	Im Kreisverkehr die Ausfahrt ERSTE in Richtung Auffahrt Teilstrecke 30 m Richtung S16 / Arlberg / Fernpass / Bregenz / Innsbruck
10:51	129.1 km	Weiter RECHTS, um auf Auffahrt zu bleiben> Teilstrecke 0.2 km Richtung S16 / A12 / Reschenpass / Innsbruck / Fernpass
10:51	129.3 km	*Gebührenpflichtige Straße* Auffahren auf E60 [S16] Teilstrecke 3.0 km
10:53	132.3 km	RECHTS halten (Ost) auf Auffahrt Teilstrecke 0.4 km Richtung B171 / Landeck West
10:54	132.7 km	RECHTS abbiegen (Ost) auf B171 [Professor-Alois-Flir-Straße] Teilstrecke 1.4 km
10:56	134.1 km	Im Kreisverkehr die Ausfahrt ERSTE in Richtung B171 [Bruggfeldstraße] Teilstrecke 0.5 km
10:56	134.6 km	Im Kreisverkehr die Ausfahrt ZWEITE in Richtung B171 [Tiroler Bundesstrasse] Teilstrecke 90 m
10:56	134.7 km	8 Bei Landeck, auf B171 [Tiroler Bundesstrasse] (Ost) bleiben Teilstrecke 60 m
10:57	134.7 km	Im Kreisverkehr die Ausfahrt VIERTE in Richtung B171 [Jubiläumsstraße] Teilstrecke 1.5 km
10:59	136.2 km	Im Kreisverkehr die Ausfahrt ERSTE in Richtung B171 [Bahnhofstraße] Teilstrecke 1.3 km
11:01	137.5 km	9 Bei Zams, auf B171 [Hauptplatz] (Nord) bleiben Teilstrecke 1.1 km



- | | | |
|-------|----------|---|
| 11:02 | 138.7 km | Im Kreisverkehr die Ausfahrt ZWEITE in Richtung B171 [Hauptstraße] Teilstrecke 0.3 km |
| 11:03 | 139.0 km | LINKS abbiegen (Nordwest) auf Auffahrt Teilstrecke 0.1 km Richtung A12 / S16 / Innsbruck / Bregenz / Fernpass / Arlberg |
| 11:03 | 139.1 km | Weiter RECHTS, um auf Auffahrt zu bleiben> Teilstrecke 0.3 km Richtung Innsbruck / Fernpass / Imst |
| 11:03 | 139.4 km | *Gebührenpflichtige Straße* Auffahren auf E60 [A12] Teilstrecke 4.6 km |
| 11:05 | 144.0 km | Ausfahrt 140, weiter RECHTS auf Auffahrt [Anschlussstelle Schönwies] Teilstrecke 0.4 km Richtung Mils / Schönwies |
| 11:06 | 144.3 km | LINKS halten (Nordwest) auf Auffahrt und anschließend sofort LINKS halten (Südwest) auf B171 [Tiroler Bundesstrasse] Teilstrecke 0.4 km Richtung Zams / Starkenbach |
| 11:06 | 144.7 km | 10 Bei Starkenbach, Nord zurück zu B171 [Tiroler Bundesstrasse] Teilstrecke 3.6 km |
| 11:09 | 148.3 km | Weiter RECHTS auf Auffahrt Teilstrecke 0.4 km Richtung A12 / Imst / Innsbruck / Fernpass |
| 11:09 | 148.7 km | *Gebührenpflichtige Straße* Auffahren auf E60 [A12] Teilstrecke 4.8 km |
| 11:12 | 153.5 km | Ausfahrt 132, weiter GERADEAUS auf Auffahrt [Anschlussstelle Imst-Pitztal] Teilstrecke 1.1 km Richtung B171 / Imst / Pitztal / Reutte / Fernpass |
| 11:13 | 154.6 km | Weiter RECHTS, um auf Auffahrt zu bleiben> Teilstrecke 0.4 km |
| 11:13 | 154.9 km | RECHTS halten (Ost) auf B171 [Tiroler Bundesstrasse] Teilstrecke 0.7 km |
| 11:13 | 155.6 km | 11 Bei Tiroler Bundesstraße, 6462 Karres, auf B171 [Tiroler Bundesstrasse] (Ost) bleiben Teilstrecke 10.2 km |
| 11:20 | 165.8 km | RECHTS abbiegen (Südost) auf L309 [Haimingerberg Landesstrasse] Teilstrecke 2.2 km |
| 11:22 | 168.1 km | Weiter GERADEAUS auf L309 [Haimingerberg] Teilstrecke 0.7 km |
| 11:23 | 168.8 km | LINKS abbiegen (West) auf Haimingerberg Teilstrecke 50 m |
| 11:24 | 168.8 km | 12 Bei Höpperger, Ost zurück zu Haimingerberg Teilstrecke 50 m |
| 11:24 | 168.9 km | LINKS halten (Nordost) auf L309 [Haimingerberg] Teilstrecke 3.1 km |



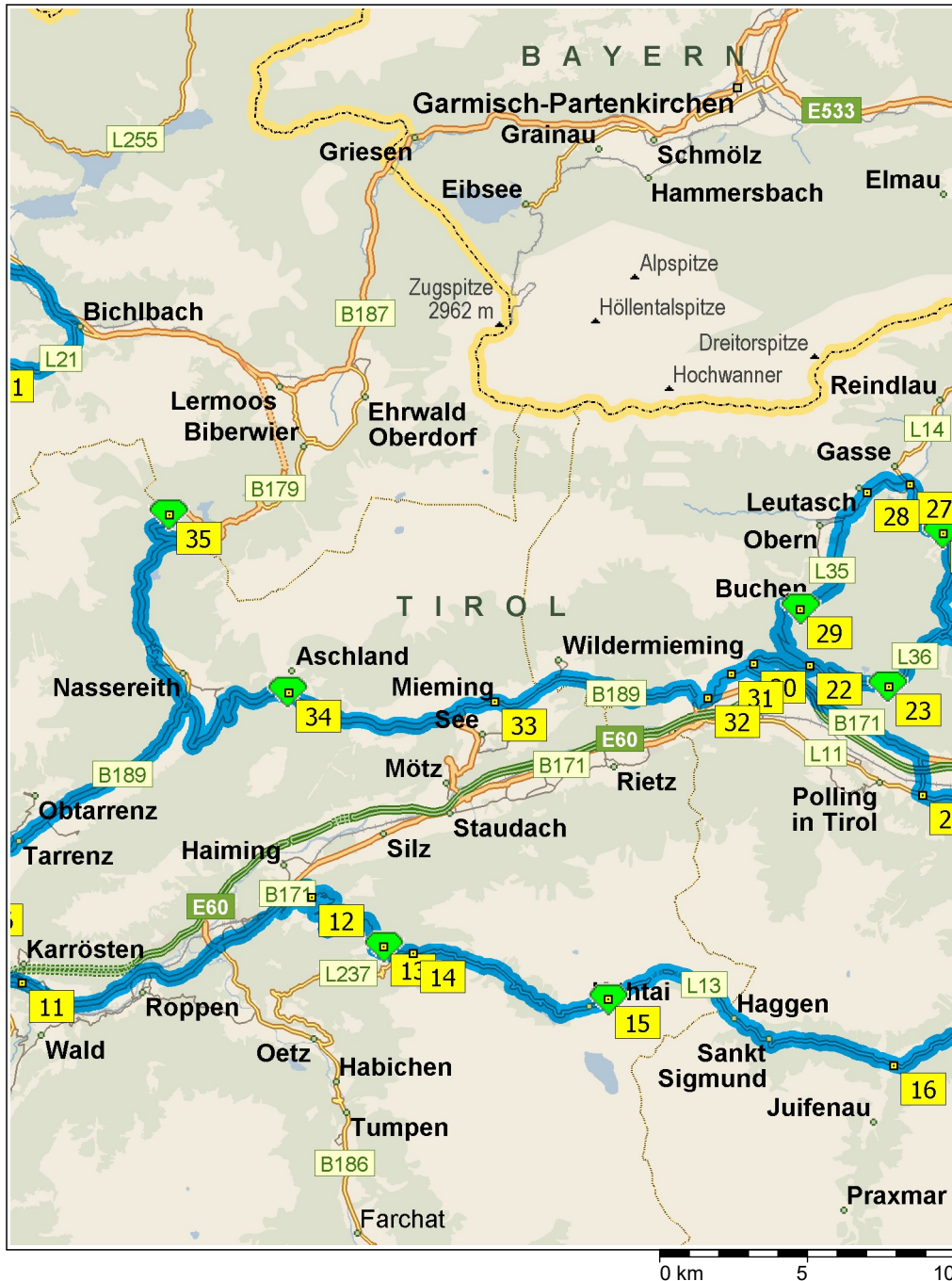
11:28	172.0 km	RECHTS halten (Ost) auf L309 [Haimingerberg Landesstrasse] Teilstrecke 3.6 km
11:30	175.6 km	13 Bei Sattelle, auf L309 [Haimingerberg Landesstrasse] (Süd) bleiben Teilstrecke 1.8 km
11:31	177.4 km	14 Bei Ochsegarten1, auf L309 [Haimingerberg Landesstrasse] (Südost) bleiben Teilstrecke 90 m
11:31	177.5 km	LINKS abbiegen (Ost) auf L237 [Ochsegarten] Teilstrecke 8.1 km
11:38	185.5 km	Neuer Straßenname: Ab hier L13 [Sellrainal Landesstrasse] Teilstrecke 70 m
11:38	185.6 km	15 Bei Kühtai, auf L13 [Sellrainal Landesstrasse] (Ost) bleiben Teilstrecke 11.5 km
11:49	197.1 km	RECHTS abbiegen (West) auf Gries im Sellrain Teilstrecke 60 m
11:49	197.2 km	16 Bei Gries im Sellrain, Ost zurück zu Gries im Sellrain Teilstrecke 60 m
11:50	197.3 km	RECHTS halten (Ost) auf L13 [Gries im Sellrain] Teilstrecke 5.0 km
11:55	202.3 km	LINKS abbiegen (Nordwest) auf L233 [Dorf] Teilstrecke 40 m
11:55	202.3 km	17 Bei Sellrain1, auf L233 [Dorf] (Nordwest) bleiben Teilstrecke 1.0 km
11:57	203.3 km	RECHTS halten (Ost) auf L233 [Sellrain] Teilstrecke 0.9 km
11:58	204.3 km	RECHTS halten (Nord) auf L233 [Gasse] Teilstrecke 0.3 km
11:59	204.6 km	LINKS halten (West) auf L233 [Taugert] Teilstrecke 0.2 km
11:59	204.8 km	RECHTS halten (West) auf L233 [Oberperfer Landesstrasse] Teilstrecke 0.4 km
11:59	205.2 km	Weiter GERADEAUS auf L233 [Hinterburg] Teilstrecke 0.9 km
12:01	206.1 km	18 Bei L233, 6173 Oberperfuss, auf L233 [Schwaiger] (Ost) bleiben Teilstrecke 0.3 km
12:01	206.4 km	LINKS halten (Ost) auf L233 [Mairhof] Teilstrecke 0.2 km
12:02	206.7 km	Weiter GERADEAUS auf L233 [Aigling] Teilstrecke 0.2 km
12:02	206.8 km	Weiter GERADEAUS auf L233 [Berchtesgaden] Teilstrecke 0.3 km
12:02	207.1 km	Weiter GERADEAUS auf L233 [Oberperfer Landesstrasse] Teilstrecke 80 m



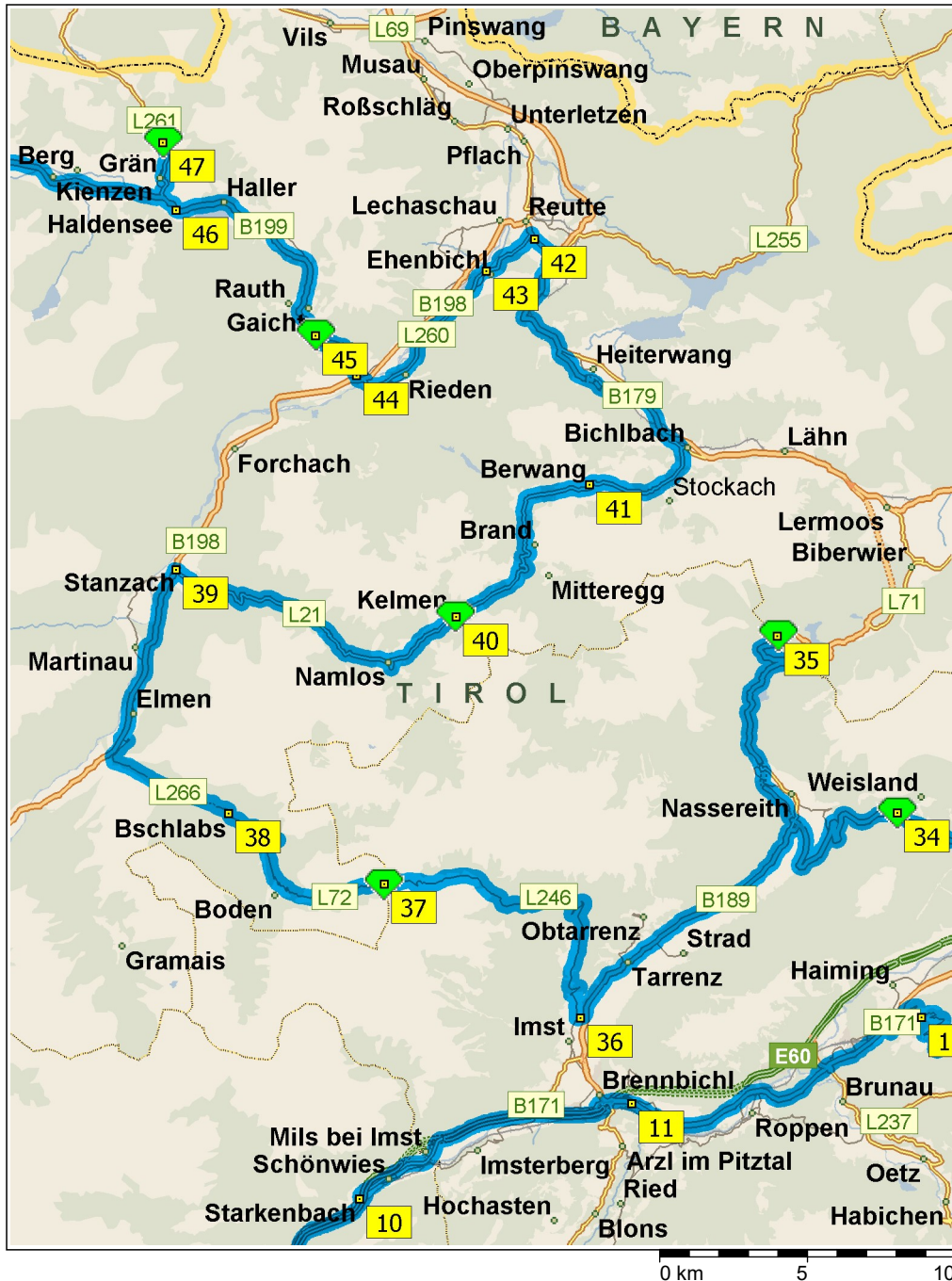
12:03	207.2 km	Weiter GERADEAUS auf L233 [Berchtesgaden] Teilstrecke 0.1 km
12:03	207.3 km	Weiter GERADEAUS auf L233 [Oberperfer Landesstrasse] Teilstrecke 0.3 km
12:03	207.6 km	Weiter GERADEAUS auf L233 [Kammerland] Teilstrecke 0.6 km
12:04	208.2 km	Weiter GERADEAUS auf L233 [Brandstatt] Teilstrecke 0.4 km
12:05	208.6 km	Weiter GERADEAUS auf L233 [Kengelscheiben] Teilstrecke 0.2 km
12:05	208.8 km	Weiter GERADEAUS auf L233 [Riedl] Teilstrecke 90 m
12:05	208.9 km	19 Bei Oberperfuss, auf L233 [Riedl] (Nord) bleiben Teilstrecke 0.2 km
12:06	209.2 km	Weiter GERADEAUS auf L233 [Hinterhof] Teilstrecke 1.3 km
12:07	210.4 km	RECHTS abbiegen (Süd) auf örtliche Straße(n) Teilstrecke 30 m
12:07	210.5 km	20 Bei L233, 6175 Unterperfuss, Nord zurück zu örtliche Straße(n) Teilstrecke 30 m
12:07	210.5 km	RECHTS abbiegen (Ost) auf L233 [Oberperfer Landesstrasse] Teilstrecke 0.4 km
12:08	210.9 km	RECHTS abbiegen, um auf L233 [Oberperfer Landesstrasse] zu bleiben> Teilstrecke 0.3 km
12:08	211.2 km	LINKS abbiegen (Nord) auf L11 [Völser Landesstrasse] Teilstrecke 8.1 km
12:17	219.3 km	21 Bei Hatting, auf L11 [Salzstraße] (West) bleiben Teilstrecke 0.1 km
12:17	219.4 km	RECHTS abbiegen (Nordost) auf L307 [Bahnstraße] Teilstrecke 1.3 km
12:18	220.7 km	LINKS abbiegen (West) auf B171 [Tiroler Straße] Teilstrecke 5.9 km
12:23	226.7 km	Im Kreisverkehr die Ausfahrt ERSTE in Richtung L36 [Hans-Liebherr-Straße] Teilstrecke 1.0 km Richtung Seefeld / Leutasch
12:24	227.6 km	Weiter RECHTS auf örtliche Straße(n) Teilstrecke 20 m
12:24	227.6 km	Im Kreisverkehr die Ausfahrt ERSTE in Richtung L36 [Sagl] Teilstrecke 2.7 km
12:27	230.3 km	22 Bei Bairbach, auf L36 [Bairbach] (Ost) bleiben Teilstrecke 4.3 km



12:30	234.7 km	23 Bei Mösern, auf L36 [Möserer Landesstrasse] (Ost) bleiben Teilstrecke 2.5 km
12:32	237.2 km	RECHTS abbiegen (Südost) auf L36 [Möserer Dorfstraße] Teilstrecke 0.7 km
12:33	237.9 km	24 Bei L36, 6100 Seefeld in Tirol, auf L36 [Möserer Landesstrasse] (Ost) bleiben Teilstrecke 0.3 km
12:33	238.2 km	RECHTS abbiegen (Süd) auf L36 [Innsbrucker Straße] Teilstrecke 1.8 km
12:35	240.0 km	LINKS abbiegen (Nord) auf E533 [B177] Teilstrecke 1.9 km
12:37	241.9 km	25 Bei Seefeld / Zirler Berg, Süd zurück zu E533 [B177] Teilstrecke 0.1 km
12:37	242.0 km	Weiter RECHTS auf Auffahrt Teilstrecke 0.2 km Richtung Seefeld-Mitte
12:37	242.2 km	RECHTS abbiegen (West) auf Lobaweg Teilstrecke 0.1 km
12:37	242.3 km	Im Kreisverkehr die Ausfahrt ZWEITE in Richtung Andreas-Hofer-Straße Teilstrecke 0.8 km
12:39	243.1 km	Neuer Straßenname: Ab hier Olympiastraße Teilstrecke 0.4 km
12:40	243.5 km	RECHTS halten (Nordwest) auf L14 [Leutascher Straße] Teilstrecke 3.5 km
12:43	247.1 km	26 Bei Neuleutasch, auf L14 [Neuleutasch] (West) bleiben Teilstrecke 2.6 km
12:45	249.7 km	Weiter GERADEAUS auf Weidach Teilstrecke 30 m
12:45	249.7 km	Weiter GERADEAUS auf L14 [Leutascher Landesstrasse] Teilstrecke 40 m
12:45	249.8 km	27 Bei Weidach, auf L14 [Weidach] (West) bleiben Teilstrecke 0.2 km
12:45	249.9 km	LINKS abbiegen (West) auf L35 [Buchener Landesstrasse] Teilstrecke 0.9 km
12:47	250.8 km	Weiter GERADEAUS auf L35 [Weidach] Teilstrecke 0.7 km
12:47	251.5 km	28 Bei Kirchplatzl, auf L35 [Kirchplatzl] (Südwest) bleiben Teilstrecke 0.3 km
12:48	251.8 km	Weiter GERADEAUS auf L35 [Buchener Landesstrasse] Teilstrecke 0.4 km
12:48	252.2 km	Weiter GERADEAUS auf L35 [Platzl] Teilstrecke 0.7 km



12:49	252.9 km	LINKS halten (Süd) auf L35 [Buchener Landesstrasse] Teilstrecke 0.2 km
12:49	253.1 km	Weiter GERADEAUS auf L35 [Ostbach] Teilstrecke 1.5 km
12:50	254.6 km	LINKS halten (Süd) auf L35 [Buchener Landesstrasse] Teilstrecke 2.1 km
12:52	256.7 km	29 Bei Buchener Höhe / Buchen, auf L35 [Buchen] (West) bleiben Teilstrecke 4.2 km
12:56	260.9 km	Weiter GERADEAUS auf L35 [Bairbach] Teilstrecke 60 m
12:56	261.0 km	RECHTS halten (Süd) auf L36 [Bairbach] Teilstrecke 2.5 km
12:59	263.4 km	30 Bei Sagl, auf L36 [Sagl] (Südwest) bleiben Teilstrecke 0.2 km
12:59	263.6 km	Im Kreisverkehr die Ausfahrt ZWEITE in Richtung Saglstraße Teilstrecke 0.7 km
13:00	264.3 km	31 Bei Saglstraße, 6410 Telfs, auf Saglstraße (West) bleiben Teilstrecke 1.1 km
13:02	265.4 km	RECHTS abbiegen, um auf Saglstraße zu bleiben> Teilstrecke 50 m
13:02	265.5 km	Weiter GERADEAUS auf Untermarktstraße Teilstrecke 0.1 km
13:03	265.6 km	32 Bei Telfs, auf Untermarktstraße (West) bleiben Teilstrecke 0.1 km
13:03	265.8 km	Neuer Straßenname: Ab hier Obermarktstraße Teilstrecke 0.4 km
13:04	266.2 km	Im Kreisverkehr die Ausfahrt ZWEITE in Richtung B189 [Obermarktstraße] Teilstrecke 7.6 km
13:11	273.8 km	33 Bei Mieming, auf B189 [Obermieming] (West) bleiben Teilstrecke 1.3 km
13:13	275.0 km	Im Kreisverkehr die Ausfahrt ERSTE in Richtung B189 [Mieminger Bundesstrasse] Teilstrecke 6.4 km
13:19	281.4 km	34 Bei Holzleitensattel, auf B189 [Mieminger Bundesstrasse] (West) bleiben Teilstrecke 7.1 km
13:23	288.5 km	Neuer Straßenname: Ab hier B179 [Fernpass Bundesstrasse] Teilstrecke 10.4 km
13:32	298.9 km	LINKS halten (Nord) auf Fernpass Teilstrecke 20 m
13:32	298.9 km	35 Bei Fernpass, Südwest zurück zu Fernpass Teilstrecke 20 m
13:33	298.9 km	RECHTS halten (West) auf B179 [Fernpass] Teilstrecke 10.1 km



- 13:41 309.0 km Weiter RECHTS auf Auffahrt Teilstrecke 0.3 km Richtung Arlberg / Reschen / Imst
- 13:41 309.2 km Weiter GERADEAUS auf B189 [Mieminger Bundesstrasse] Teilstrecke 9.9 km
- 13:49 319.1 km Weiter RECHTS auf L246 [Thomas-Walch-Straße] Teilstrecke 0.3 km
- 13:51 319.4 km **36** Bei Imst3, auf L246 [Thomas-Walch-Straße] (West) bleiben Teilstrecke 0.1 km
- 13:51 319.5 km RECHTS halten (Nordwest) auf L246 [Lehngasse] Teilstrecke 1.2 km
- 13:53 320.7 km Weiter GERADEAUS auf L246 [Rastbühel] Teilstrecke 0.9 km
- 13:54 321.6 km Neuer Straßenname: Ab hier örtliche Straße(n) Teilstrecke 10 m
- 13:54 321.6 km LINKS halten (Nord) auf L246 [Hahntennjoch Landesstrasse] Teilstrecke 11.4 km
- 14:06 333.1 km Neuer Straßenname: Ab hier L72 [Hahntennjoch] Teilstrecke 70 m
- 14:07 333.1 km **37** Bei Hahntennjoch, auf L72 [Hahntennjoch Landesstrasse] (West) bleiben Teilstrecke 5.1 km
- 14:12 338.2 km RECHTS abbiegen (Nord) auf L266 [Bschlaber Landesstrasse] Teilstrecke 3.0 km
- 14:15 341.3 km Weiter GERADEAUS auf L266 [Zwieseln] Teilstrecke 0.8 km
- 14:16 342.0 km **38** Bei Bschlabs, auf L266 [Taschach] (Nordwest) bleiben Teilstrecke 1.3 km
- 14:19 343.3 km Weiter GERADEAUS auf L266 [Bschlaber Landesstrasse] Teilstrecke 4.5 km
- 14:22 347.9 km RECHTS abbiegen (Nord) auf B198 [Lechtal Bundesstrasse] Teilstrecke 6.3 km
- 14:27 354.2 km **39** Bei Stanzach, RECHTS abbiegen (Süd) auf L21 [Stanzach] Teilstrecke 13.0 km
- 14:36 367.2 km **40** Bei Namlossattel, auf L21 [Berwang-Namloser Landesstrasse] (Nordost) bleiben Teilstrecke 8.7 km
- 14:42 375.9 km **41** Bei Berwang1, auf L21 [Berwang] (Nord) bleiben Teilstrecke 4.8 km
- 14:46 380.7 km RECHTS abbiegen (Nord) auf L21 [Gipfl] und dann sofort LINKS abbiegen (West) auf B179 [Fernpass Bundesstrasse] Teilstrecke 9.4 km



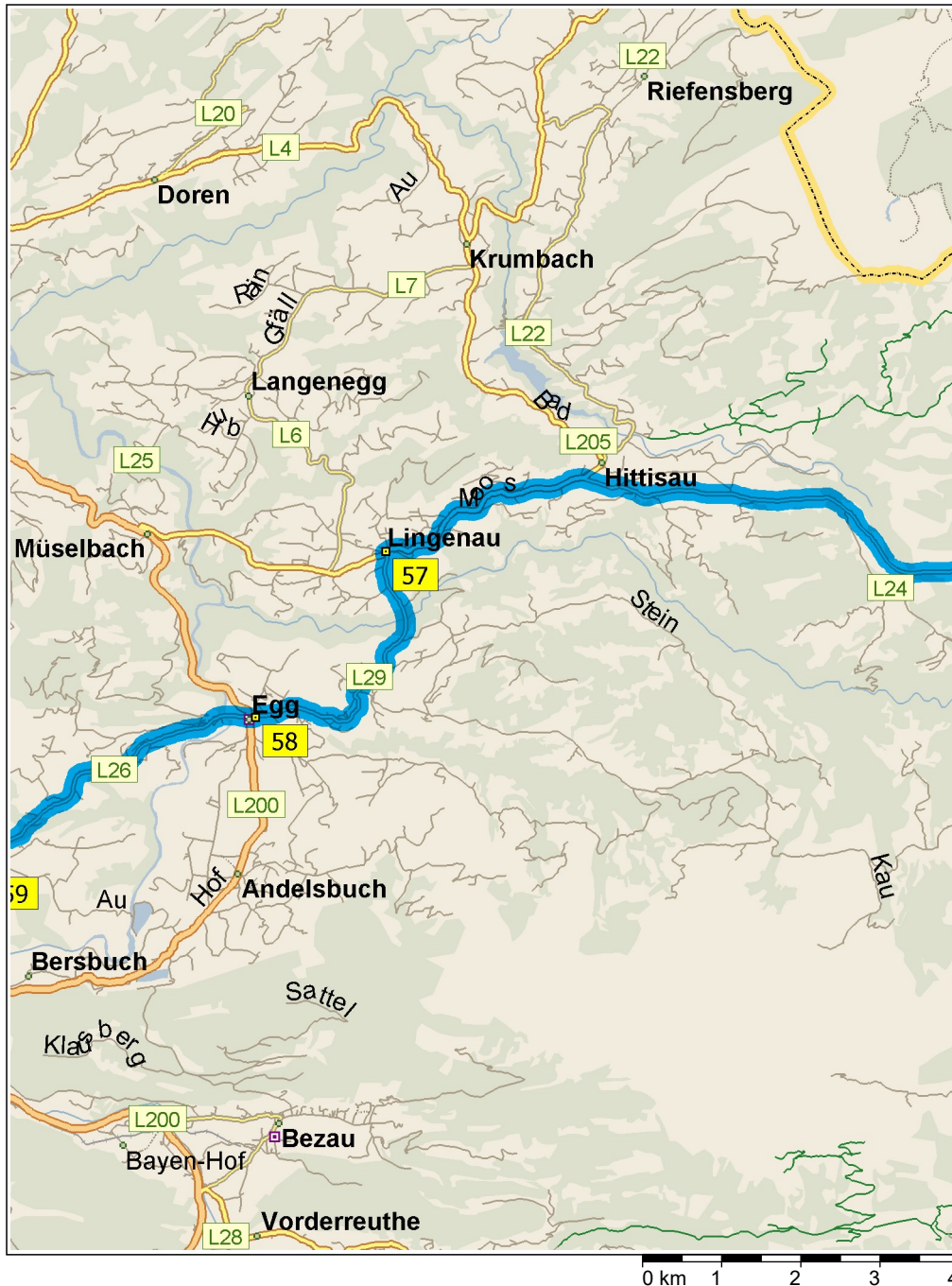
14:52	390.1 km	Weiter RECHTS auf Auffahrt Teilstrecke 0.2 km Richtung Reutte / Lechtal / Tannheimertal
14:53	390.4 km	LINKS halten (Nordwest) auf B198 [Innsbrucker Straße] Teilstrecke 0.9 km
14:54	391.3 km	42 Bei Reutte, auf B198 [Innsbrucker Straße] (West) bleiben Teilstrecke 0.2 km
14:54	391.5 km	LINKS abbiegen (Südwest) auf L260 [Kög] Teilstrecke 2.1 km
14:56	393.6 km	43 Bei Ehenbichl, auf L260 [Ehenbichl] (West) bleiben Teilstrecke 6.1 km
15:00	399.7 km	LINKS abbiegen (West) auf B198 [Lechtal Bundesstrasse] Teilstrecke 0.2 km
15:01	399.9 km	Im Kreisverkehr die Ausfahrt ERSTE in Richtung B199 [Kirchplatz] Teilstrecke 0.2 km
15:01	400.1 km	44 Bei Weißenbach am Lech, auf B199 [Sommer] (Nordwest) bleiben Teilstrecke 3.6 km
15:03	403.7 km	45 Bei Gaichtpass, auf B199 [Tannheimer Bundesstrasse] (Nord) bleiben Teilstrecke 8.2 km
15:10	411.9 km	46 Bei Haldensee, auf B199 [Seestraße] (Nordwest) bleiben Teilstrecke 0.7 km
15:11	412.6 km	RECHTS abbiegen (Nord) auf L261 [Gräner Landesstrasse] Teilstrecke 2.0 km
15:12	414.6 km	47 Bei Lumberg / Seealpe, Südost zurück zu L261 [Engetalstraße] Teilstrecke 2.0 km
15:14	416.6 km	RECHTS abbiegen (West) auf B199 [Tannheimer Bundesstrasse] Teilstrecke 9.8 km
15:21	426.4 km	Ankunft in Deutschland
15:21	426.4 km	Neuer Straßenname: Ab hier B308 Teilstrecke 0.8 km
15:22	427.2 km	LINKS abbiegen (Ost) auf örtliche Straße(n) Teilstrecke 60 m
15:23	427.2 km	48 Bei Jochpass, auf örtliche Straße(n) (Süd) bleiben Teilstrecke 50 m
15:23	427.3 km	LINKS abbiegen (Süd) auf B308 Teilstrecke 2.1 km
15:25	429.3 km	LINKS halten (West) auf Passstraße Teilstrecke 0.5 km
15:27	429.9 km	RECHTS halten (Nord) auf Moorstraße Teilstrecke 0.1 km
15:28	430.0 km	49 Bei Oberjoch, West zurück zu Moorstraße Teilstrecke 0.1 km



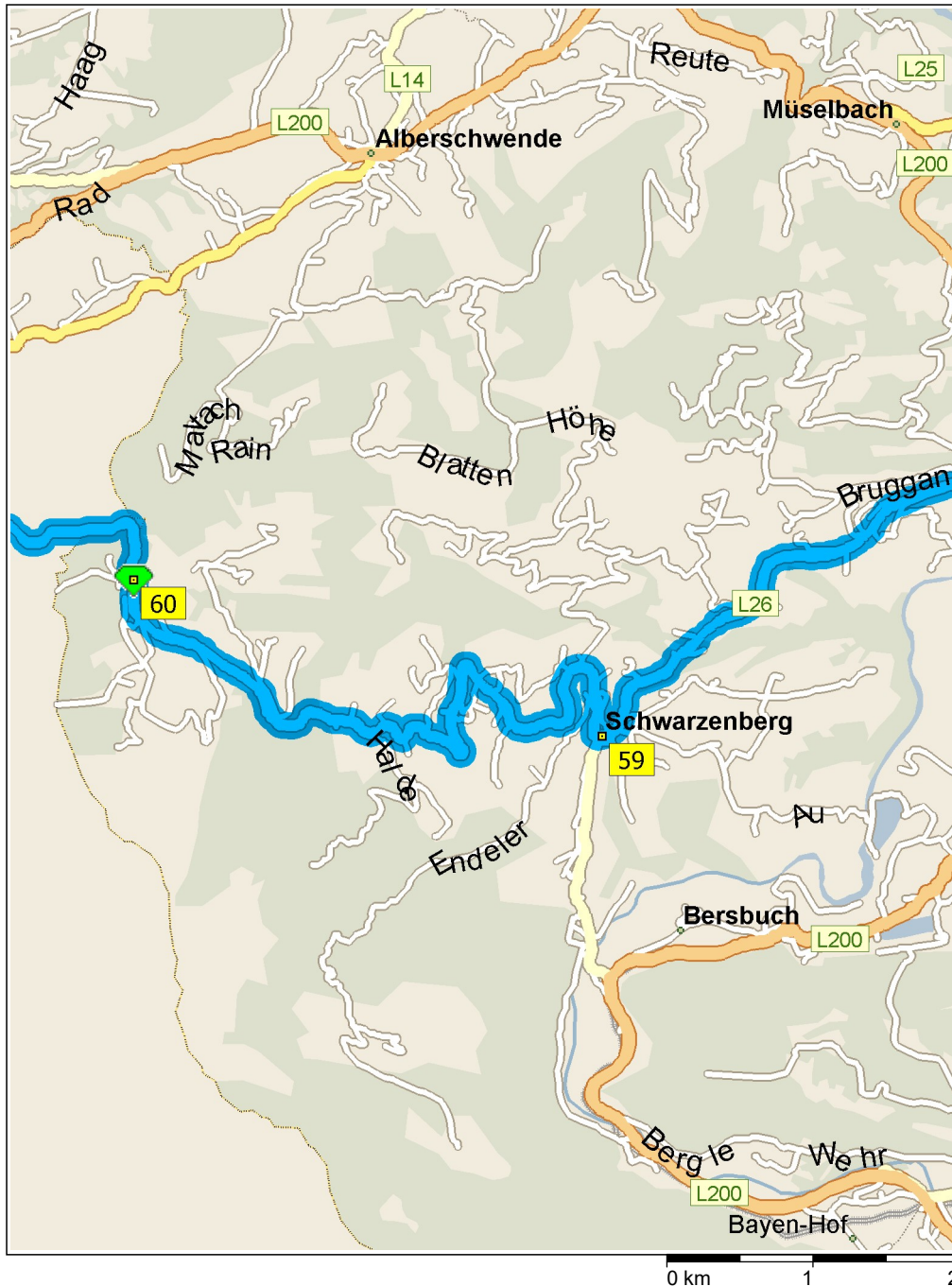
15:28	430.1 km	RECHTS abbiegen (West) auf Passstraße Teilstrecke 0.1 km
15:29	430.2 km	LINKS abbiegen (West) auf B308 [Passstraße] Teilstrecke 7.5 km
15:36	437.7 km	Im Kreisverkehr die Ausfahrt DRITTE in Richtung B308 [Alpenstraße] Teilstrecke 5.2 km
15:41	442.9 km	LINKS abbiegen (Südwest) auf Hindelanger Straße Teilstrecke 0.9 km
15:43	443.9 km	50 Bei Sonthofen, auf Hindelanger Straße (West) bleiben Teilstrecke 70 m
15:44	443.9 km	Neuer Straßenname: Ab hier Marktstraße Teilstrecke 0.3 km
15:45	444.2 km	Neuer Straßenname: Ab hier Altstädter Straße Teilstrecke 0.2 km
15:46	444.3 km	Neuer Straßenname: Ab hier OA4 [Altstädter Straße] Teilstrecke 0.5 km
15:47	444.9 km	LINKS abbiegen (Südost) auf OA4 Teilstrecke 1.5 km
15:49	446.3 km	Weiter GERADEAUS auf OA4 [Sonthofer Straße] Teilstrecke 0.3 km
15:49	446.6 km	RECHTS halten (Süd) auf OA4 [Am Anger] Teilstrecke 0.4 km
15:50	447.0 km	LINKS halten (Südost) auf OA4 [Hinanger Straße] Teilstrecke 0.1 km
15:51	447.2 km	RECHTS halten (Südost) auf OA4 Teilstrecke 1.5 km
15:52	448.7 km	Weiter GERADEAUS auf OA4 [Hinang] Teilstrecke 0.8 km
15:53	449.5 km	Weiter GERADEAUS auf OA4 Teilstrecke 2.5 km
15:55	452.0 km	Weiter GERADEAUS auf OA4 [Reichenbach] Teilstrecke 20 m
15:55	452.0 km	51 Bei Reichenbach2, auf OA4 [Reichenbach] (Süd) bleiben Teilstrecke 0.7 km
15:56	452.7 km	Weiter GERADEAUS auf OA4 Teilstrecke 0.5 km
15:57	453.2 km	Weiter GERADEAUS auf OA4 [Oberstdorfer Straße] Teilstrecke 1.2 km
15:59	454.3 km	RECHTS halten (Südwest) auf OA4 [Rubinger Straße] Teilstrecke 1.2 km
16:01	455.5 km	RECHTS halten (Südwest) auf OA4 Teilstrecke 80 m
16:01	455.6 km	Im Kreisverkehr die Ausfahrt ERSTE in Richtung OA4 [Sonthofener Straße] Teilstrecke 0.9 km
16:02	456.5 km	Im Kreisverkehr die Ausfahrt ZWEITE in Richtung B19 Teilstrecke 0.3 km



16:02	456.8 km	LINKS abbiegen (West) auf OA5 [An der Breitach] Teilstrecke 1.8 km
16:04	458.6 km	Weiter GERADEAUS auf OA5 [Bachtel] Teilstrecke 0.2 km
16:04	458.8 km	Weiter GERADEAUS auf OA5 [Breitachstraße] Teilstrecke 0.6 km
16:05	459.4 km	RECHTS halten (Nord) auf OA5 [Mühlbachstraße] Teilstrecke 0.6 km
16:06	460.0 km	52 Bei Tiefenbach, auf OA5 [Lochbachstraße] (Nordwest) bleiben Teilstrecke 0.5 km
16:07	460.4 km	RECHTS halten (Nord) auf OA5 Teilstrecke 1.5 km
16:09	461.9 km	53 Bei Hirschsprung, auf OA5 (Ost) bleiben Teilstrecke 0.6 km
16:09	462.5 km	Weiter GERADEAUS auf OA5 [Ried] Teilstrecke 0.5 km
16:10	463.0 km	Weiter GERADEAUS auf OA5 [Am Scheid] Teilstrecke 0.6 km
16:11	463.6 km	54 Bei Obermaiselstein, auf OA5 [Am Scheid] (West) bleiben Teilstrecke 0.3 km
16:12	463.8 km	LINKS abbiegen (West) auf OA9 [Passstraße] Teilstrecke 4.0 km
16:18	467.8 km	LINKS halten (West) auf OA9 Teilstrecke 2.2 km
16:22	470.0 km	55 Bei Riedbergpass, auf OA9 (Nord) bleiben Teilstrecke 5.7 km
16:30	475.8 km	Weiter GERADEAUS auf OA9 [Schwabenhof] Teilstrecke 0.3 km
16:30	476.0 km	LINKS halten (West) auf OA9 [Au] Teilstrecke 0.6 km
16:31	476.6 km	Weiter GERADEAUS auf OA9 [Wäldle] Teilstrecke 1.2 km
16:32	477.8 km	56 Bei Balderschwang, auf OA9 [Dorf] (West) bleiben Teilstrecke 30 m
16:32	477.8 km	Weiter GERADEAUS auf OA9 [Balderschwang] Teilstrecke 90 m
16:32	477.9 km	Weiter GERADEAUS auf OA9 [Dorf] Teilstrecke 0.7 km
16:33	478.6 km	Weiter GERADEAUS auf OA9 [Gschwend] Teilstrecke 0.9 km
16:34	479.5 km	RECHTS halten (West) auf OA9 Teilstrecke 0.4 km
16:35	479.9 km	Weiter GERADEAUS auf OA9 [Schlipfalden] Teilstrecke 0.7 km
16:35	480.7 km	Ankunft in Österreich
16:35	480.7 km	Neuer Straßenname: Ab hier L5 [Hittisauer Landesstrasse] Teilstrecke 1.6 km
16:37	482.3 km	Weiter GERADEAUS auf L5 [Gerisgschwend] Teilstrecke 1.2 km
16:38	483.4 km	Weiter GERADEAUS auf L5 [Sipersegg] Teilstrecke 3.2 km



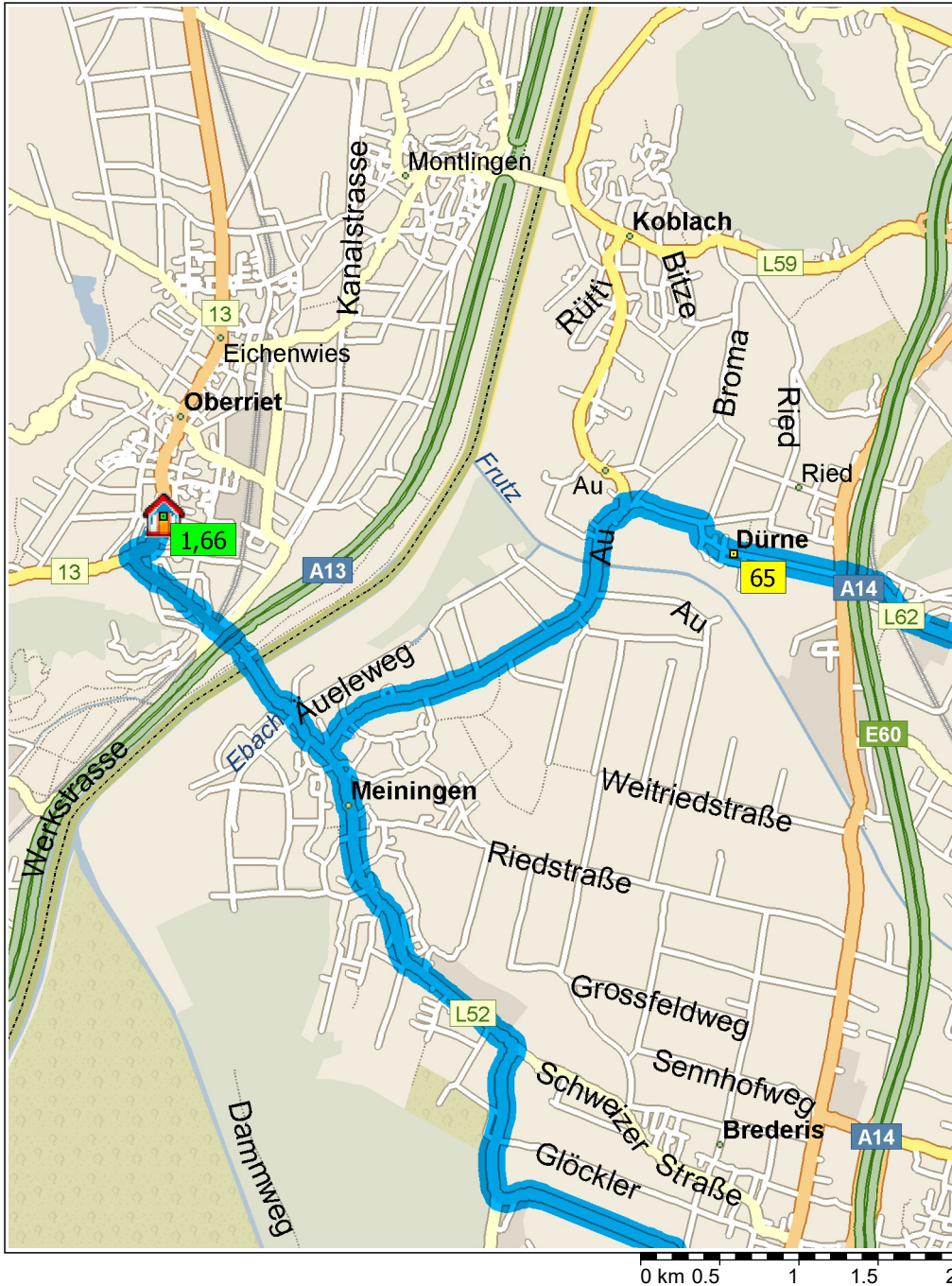
- 16:41 486.6 km Weiter GERADEAUS auf L5 [Dornbündt] Teilstrecke 1.2 km
- 16:42 487.9 km Weiter GERADEAUS auf L5 [Hittisau] Teilstrecke 0.3 km
- 16:42 488.2 km Weiter GERADEAUS auf L5 [Grossenbündt] Teilstrecke 1.0 km
- 16:43 489.2 km Weiter GERADEAUS auf L5 [Heideggen] Teilstrecke 0.2 km
- 16:43 489.4 km Weiter GERADEAUS auf L5 [Platz] Teilstrecke 50 m
- 16:43 489.4 km Weiter GERADEAUS auf L5 [Hittisau] Teilstrecke 0.7 km
- 16:44 490.1 km LINKS abbiegen (West) auf L205 [Windern] Teilstrecke 2.9 km
- 16:49 493.1 km **57** Bei Lingenau, auf L205 [Hof] (Südwest) bleiben Teilstrecke 20 m
- 16:49 493.1 km LINKS abbiegen (Südost) auf L29 [Lingenau] Teilstrecke 0.4 km
- 16:50 493.5 km Weiter GERADEAUS auf L29 [Gschwend] Teilstrecke 0.8 km
- 16:50 494.3 km Weiter GERADEAUS auf L29 [Grossdorfer Landesstrasse] Teilstrecke 0.6 km
- 16:51 494.9 km Weiter GERADEAUS auf L29 [Oberdorf] Teilstrecke 0.1 km
- 16:51 495.0 km Weiter GERADEAUS auf L29 [Grossdorf] Teilstrecke 60 m
- 16:51 495.1 km LINKS halten (Süd) auf L29 [Oberdorf] Teilstrecke 50 m
- 16:51 495.1 km Weiter GERADEAUS auf L29 [Dorf] Teilstrecke 0.1 km
- 16:52 495.3 km LINKS halten (Ost) auf L29 [Unterdorf] Teilstrecke 0.4 km
- 16:52 495.7 km Weiter GERADEAUS auf L29 [Egg] Teilstrecke 0.3 km
- 16:53 496.0 km RECHTS halten (West) auf L29 [Hub] Teilstrecke 0.7 km
- 16:54 496.7 km Weiter GERADEAUS auf L29 [Egg] Teilstrecke 0.1 km
- 16:54 496.8 km Weiter GERADEAUS auf L29 [Loco] Teilstrecke 50 m
- 16:54 496.9 km **58** Bei Egg, auf L29 [Egg] (West) bleiben Teilstrecke 80 m
- 16:54 497.0 km Neuer Straßenname: Ab hier L26 [Loco] Teilstrecke 0.1 km
- 16:55 497.1 km Weiter GERADEAUS auf L26 [Pfarrhof] Teilstrecke 0.3 km
- 16:56 497.4 km Weiter GERADEAUS auf L26 [Egg] Teilstrecke 0.4 km
- 16:56 497.8 km LINKS halten (West) auf L26 [Egger Landesstrasse] Teilstrecke 0.5 km
- 16:57 498.2 km Weiter GERADEAUS auf L26 [Wieten] Teilstrecke 0.3 km
- 16:57 498.6 km Weiter GERADEAUS auf L26 [Egger Landesstrasse] Teilstrecke 0.2 km



16:57	498.8 km	Weiter GERADEAUS auf L26 [Wieden] Teilstrecke 70 m
16:57	498.9 km	Weiter GERADEAUS auf L26 [Egger Landesstrasse] Teilstrecke 0.8 km
16:58	499.6 km	RECHTS halten (Südwest) auf L26 [Stangenach] Teilstrecke 0.5 km
16:59	500.1 km	Weiter GERADEAUS auf L26 [Egger Landesstrasse] Teilstrecke 0.1 km
16:59	500.3 km	LINKS halten (Südwest) auf L26 [Dorn] Teilstrecke 70 m
16:59	500.4 km	LINKS halten (Süd) auf L26 [Egger Landesstrasse] Teilstrecke 0.6 km
16:59	501.0 km	Weiter GERADEAUS auf L26 [Hof] Teilstrecke 0.2 km
17:00	501.2 km	59 Ankunft Schwarzenberg Tagesende

TAG 2

09:00	501.2 km	Abfahrt Schwarzenberg auf L26 [Hof] (West) Teilstrecke 30 m
09:00	501.2 km	RECHTS halten (West) auf L48 [Hof] Teilstrecke 0.2 km
09:00	501.4 km	Weiter GERADEAUS auf L48 [Brand] Teilstrecke 0.4 km
09:01	501.8 km	Weiter GERADEAUS auf L48 [Freien] Teilstrecke 0.8 km
09:02	502.6 km	RECHTS halten (Nordwest) auf L48 [Bödele Landesstrasse] Teilstrecke 0.3 km
09:02	502.9 km	Weiter GERADEAUS auf L48 [Beien] Teilstrecke 0.1 km
09:02	503.0 km	Weiter GERADEAUS auf L48 [Bödele Landesstrasse] Teilstrecke 0.4 km
09:03	503.4 km	Weiter GERADEAUS auf L48 [Oberkaltberg] Teilstrecke 0.1 km
09:03	503.5 km	Weiter GERADEAUS auf L48 [Bödele Landesstrasse] Teilstrecke 0.6 km
09:04	504.1 km	RECHTS halten (West) auf L48 [Hag] Teilstrecke 0.3 km
09:04	504.4 km	RECHTS halten (West) auf L48 [Stüben] Teilstrecke 0.6 km
09:04	505.0 km	Weiter GERADEAUS auf L48 [Bödele Landesstrasse] Teilstrecke 1.4 km
09:06	506.4 km	Weiter GERADEAUS auf L48 [Weisstanne] Teilstrecke 0.3 km
09:06	506.7 km	Weiter GERADEAUS auf L48 [Bödele] Teilstrecke 0.3 km



- 09:40 534.4 km Im Kreisverkehr die Ausfahrt ZWEITE in Richtung Dürne Teilstrecke 0.7 km
- 09:41 535.1 km **65** Bei Dürne, auf Dürne (West) bleiben Teilstrecke 0.3 km
- 09:42 535.4 km LINKS halten (Nordwest) auf Rheinmahl Teilstrecke 0.4 km
- 09:43 535.9 km LINKS halten (West) auf Herrenmahl und anschließend sofort LINKS abbiegen (Süd) auf L55 [Au] Teilstrecke 2.7 km
- 09:47 538.6 km RECHTS abbiegen (Nordwest) auf L52 [Schweizer Straße] Teilstrecke 0.7 km
- 09:48 539.3 km Ankunft in Schweiz
- 09:48 539.3 km Neuer Straßenname: Ab hier Rheinstrasse Teilstrecke 1.0 km
- 09:48 540.3 km Im Kreisverkehr die Ausfahrt ERSTE in Richtung 13 [Staatsstrasse] Teilstrecke 0.3 km
- 09:49 540.7 km **66** Ankunft 9463 Oberriet SG

Reiseübersicht

Gesamte Reisekosten	CHF 44.03
Entfernung	540.7 Kilometer
Reisedauer	1 Tag, 49 Minuten
Fahrzeit	8 Stunden, 49 Minuten
Entfernung (Luftlinie) zwischen allen Haltepunkten	400.4 Kilometer

Streckenabschnittdetails

Von	Nach	Methode	Entfernung	Fahrzeit
9463 Oberriet SG	Rankweil	Schnellste	7.9 Kilometer	8 Minuten
Rankweil	Sankt Gallenkirch2	Schnellste	43.4 Kilometer	29 Minuten
Sankt Gallenkirch2	Bieler Höhe	Schnellste	24.8 Kilometer	24 Minuten
Bieler Höhe	Zeinisjoch	Schnellste	11.9 Kilometer	11 Minuten
Zeinisjoch	Galtür3	Schnellste	8.0 Kilometer	7 Minuten
Galtür3	Sesselebene	Schnellste	23.2 Kilometer	20 Minuten
Sesselebene	Landeck	Schnellste	15.6 Kilometer	14 Minuten
Landeck	Zams	Schnellste	2.9 Kilometer	4 Minuten
Zams	Starkenbach	Schnellste	7.2 Kilometer	5 Minuten
Starkenbach	Tiroler Bundesstraße, 6462 Karres	Schnellste	10.9 Kilometer	7 Minuten
Tiroler Bundesstraße, 6462 Karres	Höpperg	Schnellste	13.2 Kilometer	10 Minuten
Höpperg	Sattele	Schnellste	6.8 Kilometer	6 Minuten
Sattele	Ochsengarten1	Schnellste	1.8 Kilometer	1 Minute
Ochsengarten1	Kühtai	Schnellste	8.2 Kilometer	7 Minuten
Kühtai	Gries im Sellrain	Schnellste	11.6 Kilometer	11 Minuten
Gries im Sellrain	Sellrain1	Schnellste	5.1 Kilometer	5 Minuten
Sellrain1	L233, 6173 Oberperfuss	Schnellste	3.8 Kilometer	5 Minuten
L233, 6173 Oberperfuss	Oberperfuss	Schnellste	2.8 Kilometer	4 Minuten
Oberperfuss	L233, 6175 Unterperfuss	Schnellste	1.5 Kilometer	1 Minute
L233, 6175 Unterperfuss	Hatting	Schnellste	8.8 Kilometer	9 Minuten
Hatting	Bairbach	Schnellste	11.1 Kilometer	10 Minuten
Bairbach	Mösern	Schnellste	4.3 Kilometer	3 Minuten
Mösern	L36, 6100 Seefeld in Tirol	Schnellste	3.3 Kilometer	2 Minuten
L36, 6100 Seefeld in Tirol	Seefeld / Zirler Berg	Schnellste	4.0 Kilometer	3 Minuten
Seefeld / Zirler Berg	Neuleutasch	Schnellste	5.1 Kilometer	6 Minuten
Neuleutasch	Weidach	Schnellste	2.7 Kilometer	2 Minuten
Weidach	Kirchplatzl	Schnellste	1.8 Kilometer	1 Minute
Kirchplatzl	Buchener Höhe / Buchen	Schnellste	5.2 Kilometer	5 Minuten
Buchener Höhe / Buchen	Sagl	Schnellste	6.7 Kilometer	6 Minuten
Sagl	Saglstraße, 6410 Telfs	Schnellste	0.9 Kilometer	1 Minute
Saglstraße, 6410 Telfs	Telfs	Schnellste	1.3 Kilometer	2 Minuten
Telfs	Mieming	Schnellste	8.1 Kilometer	8 Minuten
Mieming	Holzleitensattel	Schnellste	7.6 Kilometer	7 Minuten
Holzleitensattel	Fernpass	Schnellste	17.5 Kilometer	13 Minuten
Fernpass	Imst3	Schnellste	20.5 Kilometer	18 Minuten
Imst3	Hahntennjoch	Schnellste	13.7 Kilometer	16 Minuten
Hahntennjoch	Bschlabs	Schnellste	8.9 Kilometer	9 Minuten
Bschlabs	Stanzach	Schnellste	12.1 Kilometer	11 Minuten
Stanzach	Namlossattel	Schnellste	13.0 Kilometer	8 Minuten
Namlossattel	Berwang1	Schnellste	8.7 Kilometer	6 Minuten
Berwang1	Reutte	Schnellste	15.4 Kilometer	11 Minuten
Reutte	Ehenbichl	Schnellste	2.3 Kilometer	2 Minuten

Entfernung je Land/Provinz

Bundesland/Provinz	Entfernung	Fahrzeit
Österreich	483.4 Kilometer	7 Stunden, 32 Minuten
Deutschland	54.2 Kilometer	1 Stunde, 14 Minuten
Schweiz	2.8 Kilometer	2 Minuten