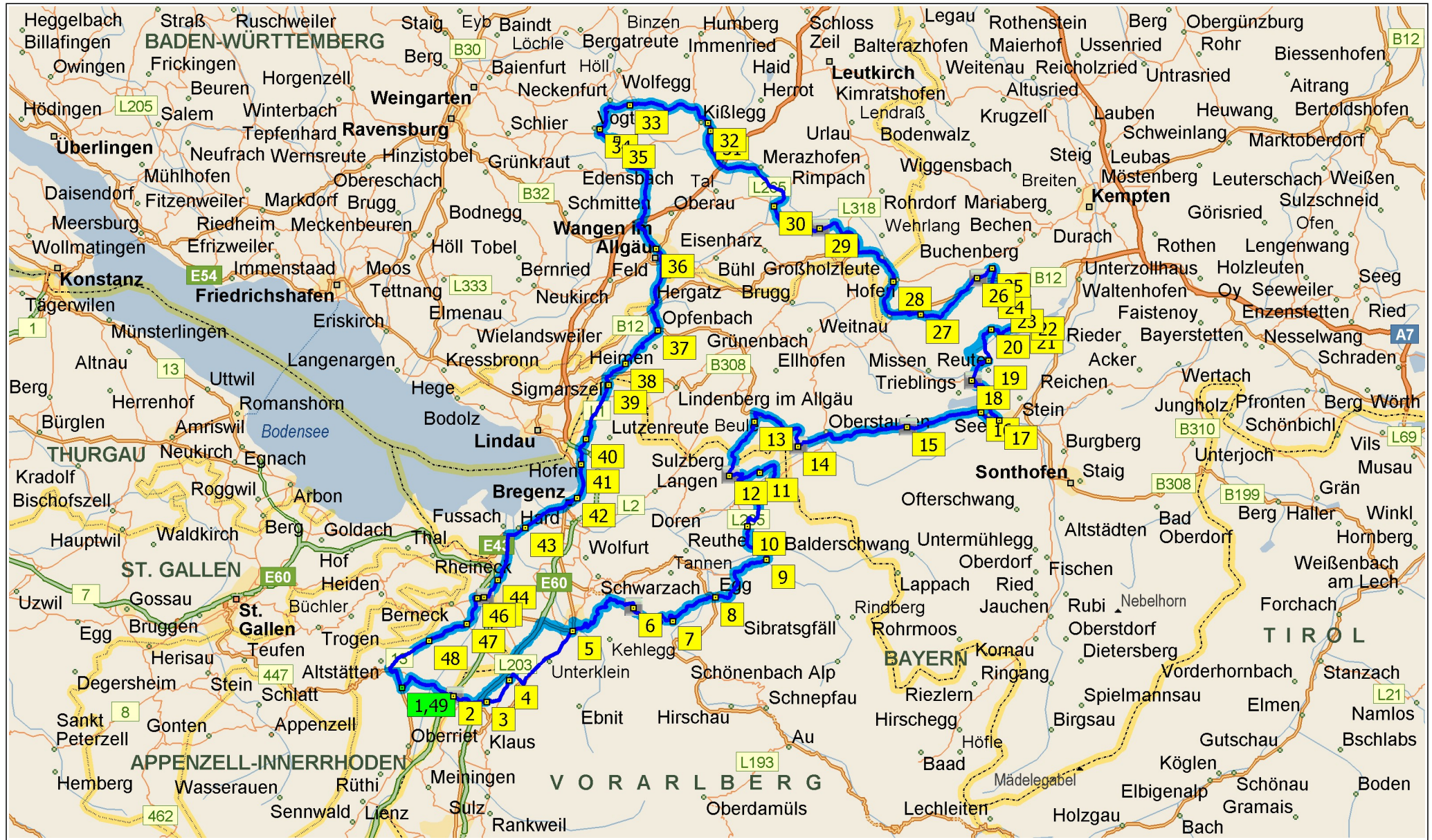
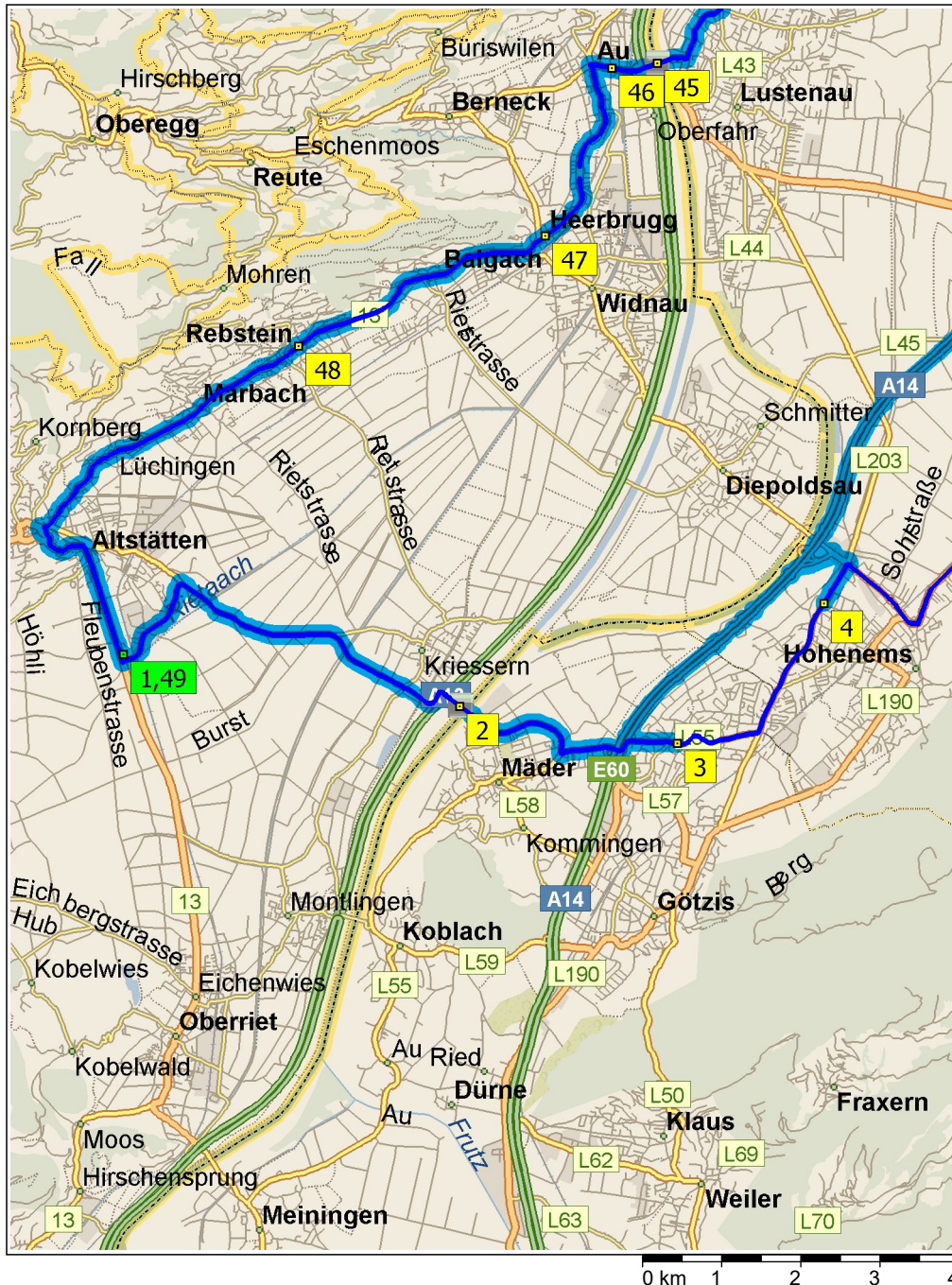


Bödele-Sulzberg-Isny

239.0 Kilometer; 4 Stunden, 15 Minuten

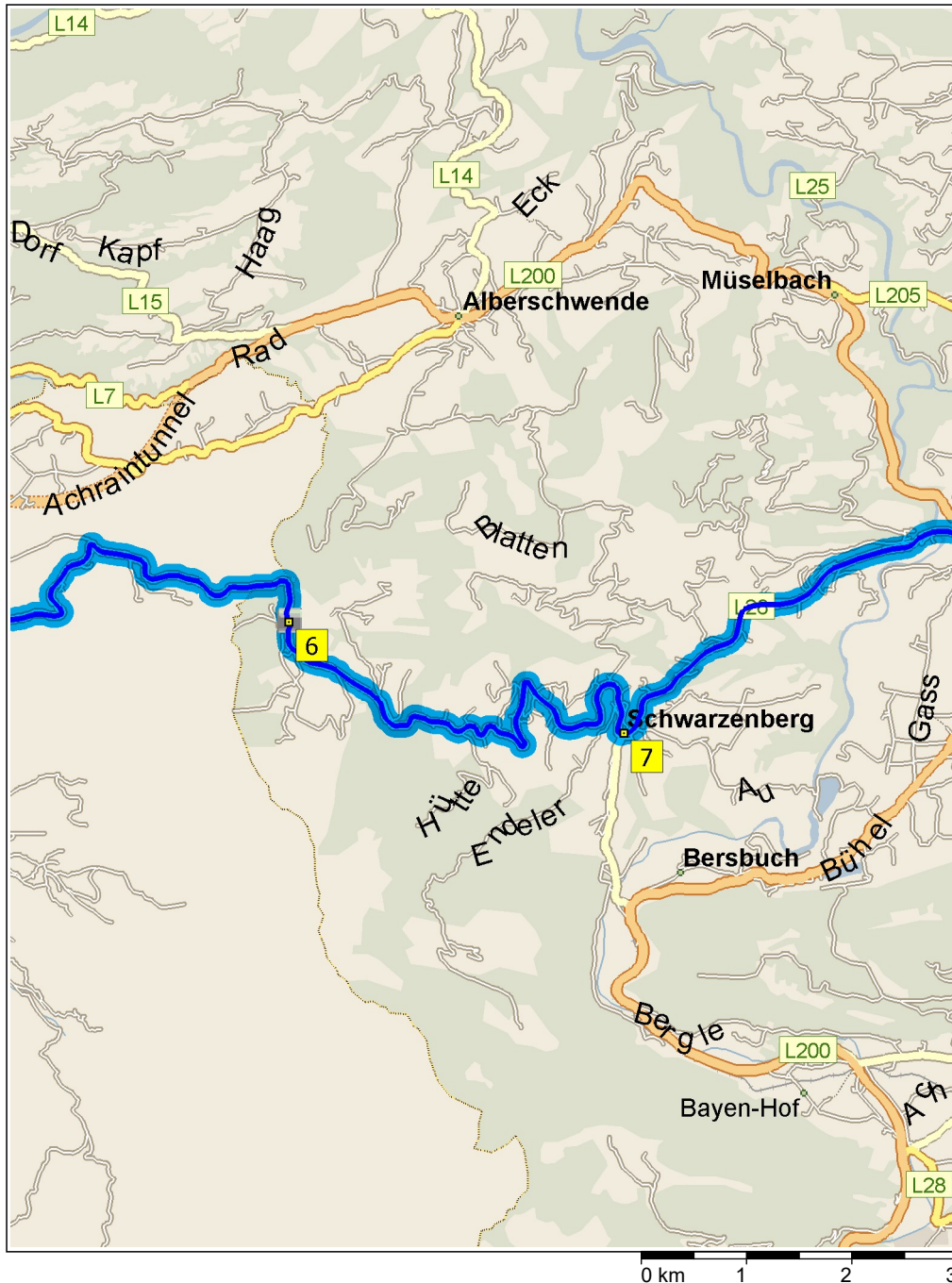




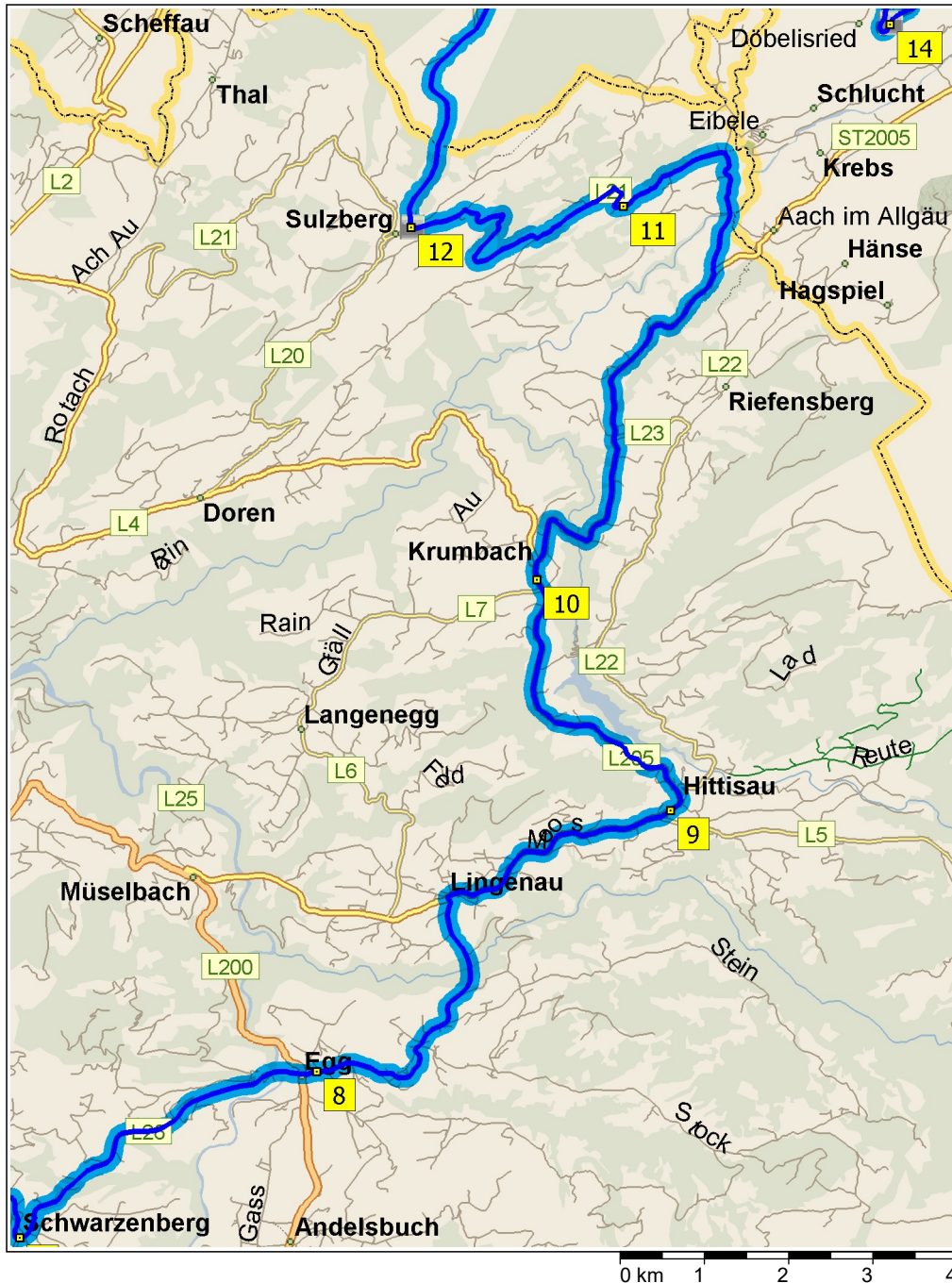
09:00	0.0 km	1 Abfahrt Altstätten auf Oberrietterstrasse (West) Teilstrecke 40 m
09:00	0.1 km	LINKS abbiegen (Süd) auf 13 [Oberrietterstrasse] Teilstrecke 70 m
09:00	0.1 km	Im Kreisverkehr die Ausfahrt ZWEITE in Richtung Alte Landstrasse Teilstrecke 0.6 km
09:01	0.7 km	RECHTS halten (Ost) auf Hinterdammstrasse Teilstrecke 0.3 km
09:01	1.0 km	Neuer Straßenname: Ab hier örtliche Straße(n) Teilstrecke 0.4 km
09:01	1.5 km	Im Kreisverkehr die Ausfahrt ERSTE in Richtung Kriessernstrasse Teilstrecke 2.2 km
09:03	3.6 km	RECHTS halten (Südost) auf örtliche Straße(n) Teilstrecke 1.1 km
09:04	4.8 km	Im Kreisverkehr die Ausfahrt ZWEITE in Richtung Südstrasse Teilstrecke 0.6 km
09:04	5.4 km	RECHTS halten (Ost) auf Zollstrasse Teilstrecke 0.2 km
09:04	5.5 km	Neuer Straßenname: Ab hier örtliche Straße(n) Teilstrecke 0.2 km
09:05	5.7 km	2 Bei Grenzübergang Kriessern/Österreich, auf örtliche Straße(n) (Ost) bleiben Teilstrecke 70 m
09:05	5.8 km	Ankunft in Österreich
09:05	5.8 km	Neuer Straßenname: Ab hier L58 [Mäderer Landesstrasse] Teilstrecke 1.6 km
09:07	7.4 km	Im Kreisverkehr die Ausfahrt DRITTE in Richtung L55 [Neue Landstrasse] Teilstrecke 1.1 km
09:08	8.4 km	Im Kreisverkehr die Ausfahrt ZWEITE in Richtung L55 [Schweizer Straße] Teilstrecke 0.5 km
09:09	9.0 km	3 Bei Altach, auf L55 [Schweizer Straße] (West) bleiben Teilstrecke 0.6 km
09:10	9.6 km	RECHTS halten (West) auf Auffahrt Teilstrecke 0.2 km Richtung A14 / Deutschland / Bregenz
09:10	9.8 km	*Gebührenpflichtige Straße* Auffahren auf E60 [A14] Teilstrecke 2.8 km
09:12	12.6 km	Ausfahrt 23, weiter RECHTS auf Auffahrt [Anschlussstelle Hohenems] Teilstrecke 0.6 km Richtung Hohenems
09:12	13.2 km	Im Kreisverkehr die Ausfahrt ZWEITE in Richtung L46 [Schweizer Straße] Teilstrecke 0.2 km
09:12	13.4 km	Weiter RECHTS auf örtliche Straße(n) Teilstrecke 40 m



09:13	13.4 km	RECHTS halten (Süd) auf L203 [Lustenauer Straße] Teilstrecke 0.6 km
09:13	14.0 km	4 Bei Hohenems, Nord zurück zu L203 [Lustenauer Straße] Teilstrecke 0.6 km
09:14	14.6 km	Im Kreisverkehr die Ausfahrt VIERTE in Richtung L46 [Schweizer Straße] Teilstrecke 0.3 km
09:15	14.9 km	Im Kreisverkehr die Ausfahrt DRITTE in Richtung Auffahrt Teilstrecke 0.2 km Richtung A14 / E60 / Bregenz / Dornbirn / Feldkirch / Innsbruck
09:15	15.1 km	Weiter RECHTS, um auf Auffahrt zu bleiben> Teilstrecke 0.3 km Richtung A14 / Deutschland / Bregenz
09:15	15.4 km	*Gebührenpflichtige Straße* Auffahren auf E60 [A14] Teilstrecke 4.7 km
09:17	20.1 km	Ausfahrt 18, weiter RECHTS auf Auffahrt [Anschlussstelle Dornbirn Süd] Teilstrecke 0.3 km Richtung Dornbirn-Süd / Lustenau
09:18	20.4 km	Im Kreisverkehr die Ausfahrt ZWEITE in Richtung L204 [Lustenauer Straße] Teilstrecke 2.6 km
09:21	23.1 km	LINKS abbiegen (Nordost) auf L190 [Hatterstraße] Teilstrecke 0.1 km
09:21	23.2 km	5 Bei Dornbirn, auf L190 [Sägerstraße] (Nord) bleiben Teilstrecke 0.8 km
09:22	24.0 km	RECHTS abbiegen (Südost) auf L48 [Dr.-Waibel-Straße] Teilstrecke 0.5 km
09:24	24.5 km	LINKS halten (Ost) auf L48 [Bergstraße] Teilstrecke 0.6 km
09:25	25.1 km	Weiter GERADEAUS auf L48 [Bödelestraße] Teilstrecke 1.0 km
09:26	26.1 km	Weiter GERADEAUS auf L48 [Klotzen] Teilstrecke 0.1 km
09:27	26.2 km	LINKS halten (Nord) auf L48 [Bödelestraße] Teilstrecke 0.8 km
09:28	27.1 km	Weiter GERADEAUS auf L48 [Unterries] Teilstrecke 0.8 km
09:29	27.9 km	Weiter GERADEAUS auf L48 [Oberfallenberg] Teilstrecke 1.2 km
09:30	29.1 km	Weiter GERADEAUS auf L48 [Rickatschwende] Teilstrecke 0.3 km
09:30	29.4 km	Weiter GERADEAUS auf L48 [Bödele Landesstrasse] Teilstrecke 0.3 km
09:31	29.6 km	RECHTS halten (Ost) auf L48 [Ammenegg] Teilstrecke 0.4 km



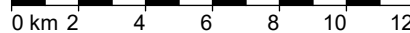
09:31	30.1 km	Weiter GERADEAUS auf L48 [Bödele Landesstrasse] Teilstrecke 2.1 km
09:33	32.1 km	LINKS halten (Süd) auf L48 [Bödele] Teilstrecke 60 m
09:33	32.2 km	6 Bei Losenpass / Bödele, auf L48 [Bödele] (Südost) bleiben Teilstrecke 0.3 km
09:34	32.5 km	Weiter GERADEAUS auf L48 [Bödele Landesstrasse] Teilstrecke 1.3 km
09:35	33.8 km	LINKS halten (Ost) auf L48 [Gmeind] Teilstrecke 0.4 km
09:35	34.2 km	Weiter GERADEAUS auf L48 [Stüben] Teilstrecke 0.6 km
09:36	34.8 km	LINKS halten (Ost) auf L48 [Hag] Teilstrecke 0.3 km
09:36	35.0 km	LINKS halten (Ost) auf L48 [Bödele Landesstrasse] Teilstrecke 0.6 km
09:37	35.6 km	Weiter GERADEAUS auf L48 [Oberkaltberg] Teilstrecke 0.1 km
09:37	35.7 km	Weiter GERADEAUS auf L48 [Bödele Landesstrasse] Teilstrecke 0.4 km
09:37	36.1 km	Weiter GERADEAUS auf L48 [Beien] Teilstrecke 0.1 km
09:37	36.2 km	Weiter GERADEAUS auf L48 [Bödele Landesstrasse] Teilstrecke 1.1 km
09:38	37.3 km	Weiter GERADEAUS auf L48 [Freien] Teilstrecke 70 m
09:39	37.4 km	Weiter GERADEAUS auf L48 [Brand] Teilstrecke 0.4 km
09:39	37.8 km	Weiter GERADEAUS auf L48 [Hof] Teilstrecke 0.2 km
09:39	37.9 km	LINKS halten (Ost) auf L26 [Hof] Teilstrecke 30 m
09:40	38.0 km	7 Bei Schwarzenberg, auf L26 [Hof] (Ost) bleiben Teilstrecke 0.4 km
09:41	38.4 km	Weiter GERADEAUS auf L26 [Egger Landesstrasse] Teilstrecke 0.4 km
09:41	38.8 km	RECHTS halten (Nordost) auf L26 [Dorn] Teilstrecke 0.7 km
09:42	39.5 km	LINKS halten (Nord) auf L26 [Egger Landesstrasse] Teilstrecke 0.8 km
09:43	40.2 km	Weiter GERADEAUS auf L26 [Wieden] Teilstrecke 70 m
09:43	40.3 km	Weiter GERADEAUS auf L26 [Egger Landesstrasse] Teilstrecke 0.2 km
09:43	40.5 km	Weiter GERADEAUS auf L26 [Wieten] Teilstrecke 0.3 km

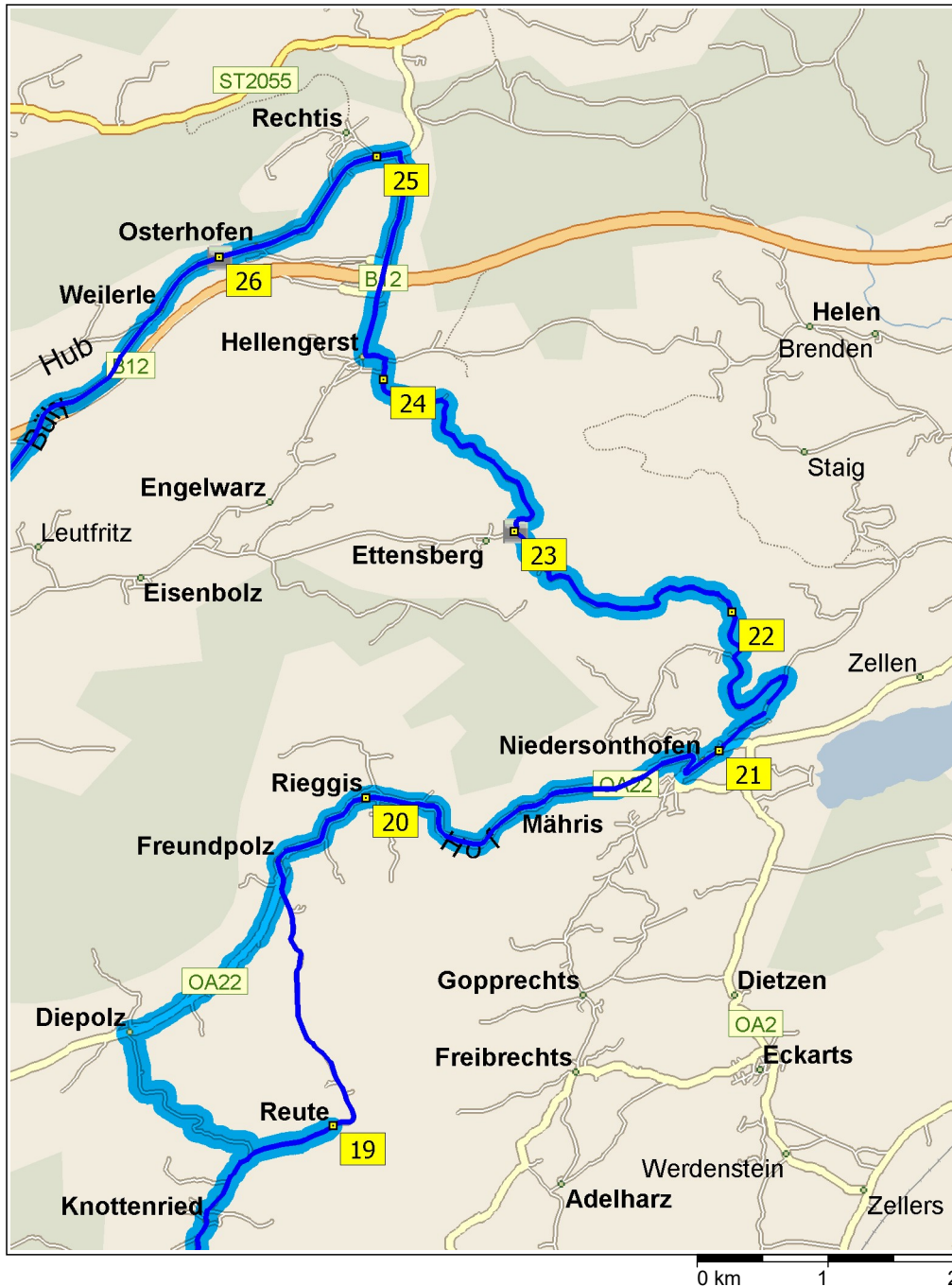


- 09:43 40.9 km Weiter GERADEAUS auf L26 [Egger Landesstrasse] Teilstrecke 0.8 km
- 09:44 41.7 km Weiter GERADEAUS auf L26 [Egg] Teilstrecke 70 m
- 09:44 41.7 km Weiter GERADEAUS auf L26 [Pfarrhof] Teilstrecke 0.3 km
- 09:45 42.0 km Weiter GERADEAUS auf L26 [Loco] Teilstrecke 0.1 km
- 09:45 42.2 km Neuer Straßenname: Ab hier L29 [Egg] Teilstrecke 0.2 km
- 09:46 42.3 km **8** Bei Egg, auf L29 [Egg] (Ost) bleiben Teilstrecke 80 m
- 09:46 42.4 km Weiter GERADEAUS auf L29 [Hub] Teilstrecke 0.7 km
- 09:47 43.1 km LINKS halten (Ost) auf L29 [Egg] Teilstrecke 0.7 km
- 09:48 43.9 km RECHTS halten (Nordwest) auf L29 [Dorf] Teilstrecke 0.1 km
- 09:48 44.0 km Weiter GERADEAUS auf L29 [Oberdorf] Teilstrecke 50 m
- 09:48 44.1 km RECHTS halten (Nordost) auf L29 [Grossdorf] Teilstrecke 60 m
- 09:48 44.1 km Weiter GERADEAUS auf L29 [Oberdorf] Teilstrecke 0.1 km
- 09:49 44.3 km Weiter GERADEAUS auf L29 [Grossdorf] Teilstrecke 0.6 km
- 09:49 44.9 km Weiter GERADEAUS auf L29 [Grossdorfer Landesstrasse] Teilstrecke 0.5 km
- 09:50 45.3 km Weiter GERADEAUS auf L29 [Gschwend] Teilstrecke 0.3 km
- 09:50 45.6 km Weiter GERADEAUS auf L29 [Lingenau] Teilstrecke 0.4 km
- 09:51 46.1 km RECHTS abbiegen (Nordost) auf L205 [Hof] Teilstrecke 3.1 km
- 09:55 49.1 km **9** Bei Hittisau, auf L205 [Hittisau] (Ost) bleiben Teilstrecke 4.0 km
- 09:59 53.1 km **10** Bei Krumbach, auf L205 [Dorf] (Nord) bleiben Teilstrecke 5.2 km
- 10:04 58.3 km LINKS halten (Nord) auf L21 [Unterlitten] Teilstrecke 1.3 km
- 10:06 59.6 km Weiter GERADEAUS auf L21 [Sulzberger Landesstrasse] Teilstrecke 1.0 km
- 10:07 60.6 km Weiter GERADEAUS auf L21 [Hermannsberg] Teilstrecke 0.7 km
- 10:08 61.3 km **11** Bei bei A 6934, Sulzberg, 0, 1, auf L21 [Hermannsberg] (West) bleiben Teilstrecke 1.5 km
- 10:10 62.8 km RECHTS abbiegen (Nordwest) auf L21 [Süssenwinkel] Teilstrecke 2.1 km
- 10:12 64.9 km LINKS halten (West) auf L21 [Landrath] Teilstrecke 0.7 km
- 10:13 65.6 km LINKS halten (West) auf L21 [Sulzberg] Teilstrecke 30 m



- 10:13 65.6 km **12** Bei Sulzberg (Vorarlberg), RECHTS abbiegen (Nord) auf L20 [Dorf] Teilstrecke 1.1 km
- 10:14 66.7 km Ankunft in Deutschland
- 10:14 66.7 km Neuer Straßenname: Ab hier ST2004 [Hinterschweinhöf] Teilstrecke 1.7 km
- 10:16 68.4 km Weiter GERADEAUS auf ST2004 [Vorderschweinhöf] Teilstrecke 1.9 km
- 10:17 70.3 km Weiter GERADEAUS auf ST2004 [Stadels] Teilstrecke 0.7 km
- 10:18 70.9 km Weiter GERADEAUS auf ST2004 [Hauptstraße] Teilstrecke 60 m
- 10:18 71.0 km **13** Bei Oberreute, auf ST2004 [Hauptstraße] (Nord) bleiben Teilstrecke 0.3 km
- 10:19 71.3 km LINKS abbiegen, um auf ST2004 [Hauptstraße] zu bleiben> Teilstrecke 0.5 km
- 10:19 71.8 km RECHTS abbiegen (Ost) auf B308 Teilstrecke 6.1 km
- 10:24 77.9 km **14** Bei Paradies, auf B308 (Nordost) bleiben Teilstrecke 9.8 km
- 10:31 87.7 km **15** Bei Konstanzer Tal, auf B308 (Ost) bleiben Teilstrecke 6.4 km
- 10:36 94.1 km **16** Bei Bühl am Alpsee, auf B308 [Lindauer Straße] (Ost) bleiben Teilstrecke 1.6 km
- 10:38 95.7 km Im Kreisverkehr die Ausfahrt ZWEITE in Richtung B308 [Julius-Kunert-Straße] Teilstrecke 0.3 km
- 10:38 96.0 km Im Kreisverkehr die Ausfahrt ZWEITE in Richtung ST2006 [Missener Straße] Teilstrecke 0.3 km
- 10:39 96.3 km **17** Bei Immenstadt i. Allgäu, auf ST2006 [Missener Straße] (Nord) bleiben Teilstrecke 5.2 km
- 10:42 101.5 km **18** Bei Stixner Joch, RECHTS abbiegen (Nord) auf örtliche Straße(n) Teilstrecke 0.9 km
- 10:43 102.4 km RECHTS halten (Nordost) auf Knottenried Teilstrecke 0.4 km
- 10:45 102.8 km Neuer Straßenname: Ab hier örtliche Straße(n) Teilstrecke 0.4 km
- 10:46 103.2 km RECHTS halten (Ost) auf örtliche Straße(n) Teilstrecke 0.6 km
- 10:47 103.9 km Neuer Straßenname: Ab hier Reute Teilstrecke 60 m
- 10:47 103.9 km **19** Bei Reute, West zurück zu Reute Teilstrecke 60 m
- 10:47 104.0 km Neuer Straßenname: Ab hier örtliche Straße(n) Teilstrecke 0.6 km
- 10:49 104.6 km RECHTS abbiegen (Nord) auf örtliche Straße(n) Teilstrecke 1.6 km

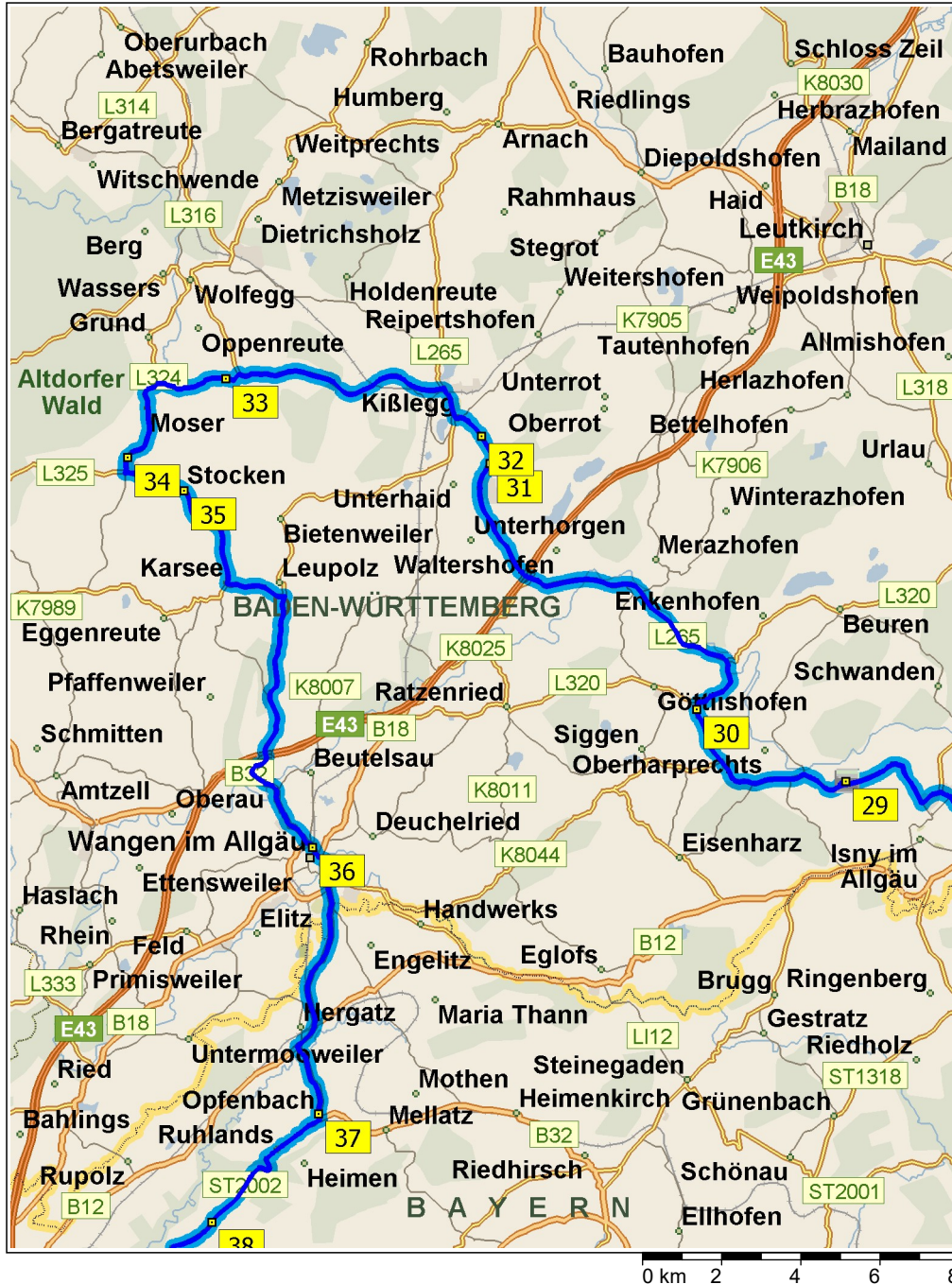




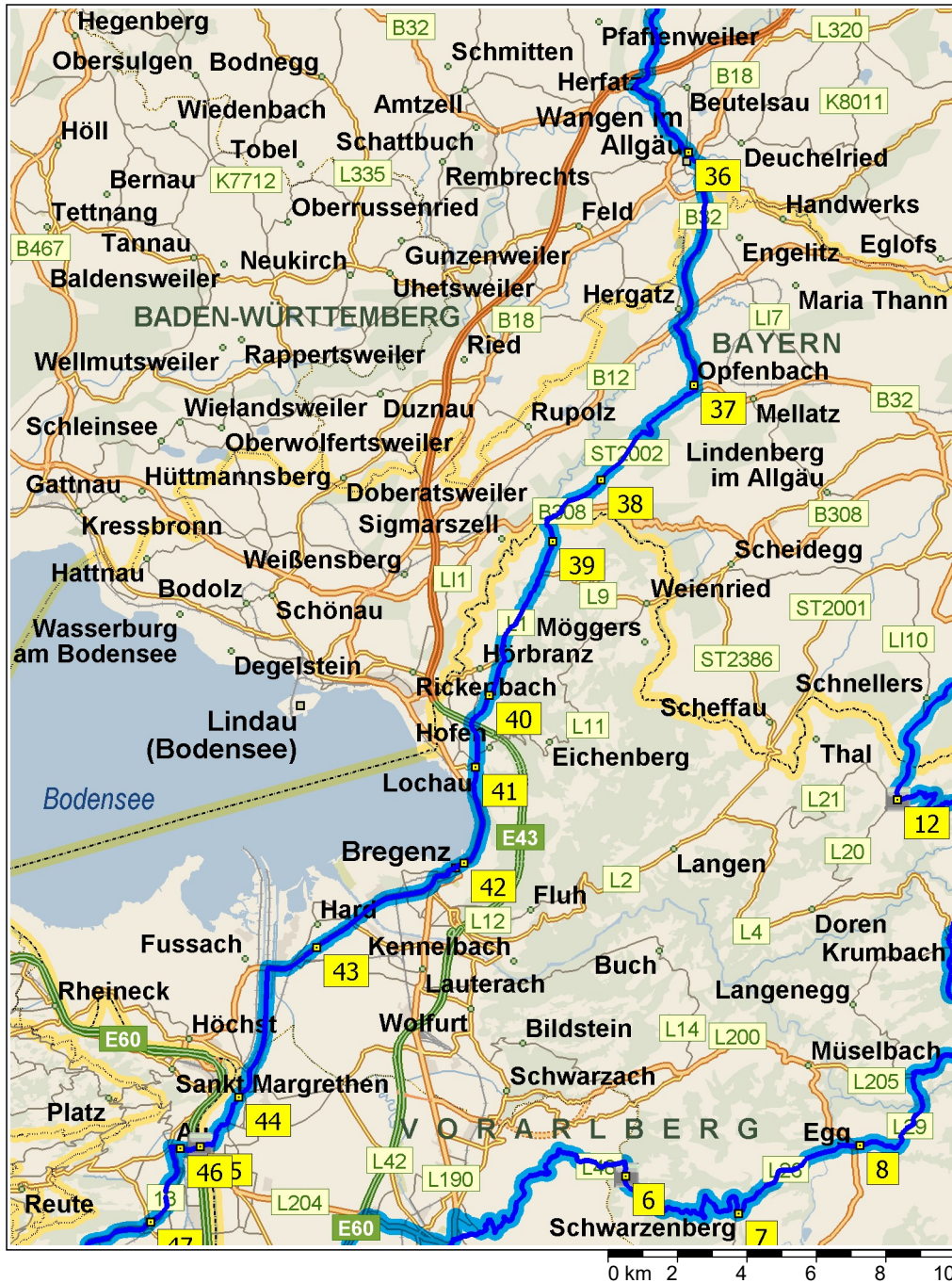
10:50	106.2 km	Neuer Straßenname: Ab hier Diepolz Teilstrecke 0.1 km
10:52	106.4 km	RECHTS abbiegen (Ost) auf OA22 [Diepolz] Teilstrecke 0.2 km
10:53	106.6 km	Weiter GERADEAUS auf OA22 Teilstrecke 1.6 km
10:54	108.2 km	Weiter GERADEAUS auf OA22 [Freundpolz] Teilstrecke 0.2 km
10:55	108.4 km	RECHTS halten (Ost) auf OA22 Teilstrecke 0.7 km
10:55	109.1 km	LINKS halten (Nordost) auf Rieggis Teilstrecke 70 m
10:56	109.2 km	20 Bei Rieggis, auf Rieggis (Ost) bleiben Teilstrecke 0.1 km
10:56	109.3 km	Weiter GERADEAUS auf OA22 Teilstrecke 0.3 km
10:57	109.6 km	Weiter GERADEAUS auf OA22 [Hof] Teilstrecke 2.5 km
10:59	112.1 km	Weiter GERADEAUS auf OA22 Teilstrecke 0.2 km
10:59	112.3 km	LINKS abbiegen (Ost) auf OA22 [Sonnenstraße] Teilstrecke 0.3 km
10:59	112.6 km	Weiter GERADEAUS, um auf OA22 [Sonnenstraße] zu bleiben> Teilstrecke 10 m
10:59	112.6 km	21 Bei Niedersonthofen, auf OA22 [Sonnenstraße] (Ost) bleiben Teilstrecke 30 m
11:00	112.7 km	Weiter LINKS auf Am Letten Teilstrecke 0.8 km
11:01	113.4 km	LINKS abbiegen (West) auf Wollmuths Teilstrecke 0.1 km
11:02	113.6 km	Neuer Straßenname: Ab hier örtliche Straße(n) Teilstrecke 0.3 km
11:02	113.9 km	Neuer Straßenname: Ab hier Linsen Teilstrecke 0.9 km
11:04	114.8 km	22 Bei Linsen 7, auf Linsen (Nord) bleiben Teilstrecke 90 m
11:04	114.9 km	Neuer Straßenname: Ab hier örtliche Straße(n) Teilstrecke 1.7 km
11:06	116.6 km	Neuer Straßenname: Ab hier Ettersberg Teilstrecke 80 m
11:07	116.6 km	Weiter GERADEAUS auf örtliche Straße(n) Teilstrecke 0.3 km
11:07	117.0 km	23 Bei Ettersberg, RECHTS abbiegen (Ost) auf Ettersberger Weg Teilstrecke 2.1 km
11:10	119.1 km	24 Bei Hellengerst, auf Ettersberger Weg (Nord) bleiben Teilstrecke 0.1 km
11:10	119.2 km	LINKS abbiegen (West) auf Helingerstraße Teilstrecke 0.2 km
11:11	119.4 km	RECHTS abbiegen (Nord) auf Hochmoorstraße Teilstrecke 1.6 km
11:13	121.0 km	LINKS abbiegen (West) auf OA7 Teilstrecke 0.2 km



- 11:14 121.2 km **25** Bei Rechtis, auf OA7 [Rechtis] (West) bleiben Teilstrecke 1.2 km
- 11:15 122.4 km Weiter GERADEAUS auf OA7 [Osterhofen] Teilstrecke 0.3 km
- 11:15 122.8 km **26** Bei Osterhofen, auf OA7 (West) bleiben Teilstrecke 0.8 km
- 11:16 123.6 km Weiter GERADEAUS auf OA7 [Weilerle] Teilstrecke 1.3 km
- 11:17 124.8 km Weiter GERADEAUS auf OA7 [Bühl] Teilstrecke 1.3 km
- 11:18 126.1 km Weiter GERADEAUS auf OA7 [Haslach] Teilstrecke 0.3 km
- 11:19 126.4 km Weiter GERADEAUS auf OA7 Teilstrecke 0.3 km
- 11:19 126.7 km Weiter GERADEAUS auf OA7 [Moos] Teilstrecke 0.2 km
- 11:19 127.0 km Weiter GERADEAUS auf OA7 Teilstrecke 30 m
- 11:19 127.0 km Weiter GERADEAUS auf OA7 [Moos] Teilstrecke 0.1 km
- 11:19 127.1 km Weiter GERADEAUS auf OA7 [Gerholz] Teilstrecke 1.0 km
- 11:20 128.1 km LINKS halten (West) auf OA7 Teilstrecke 0.1 km
- 11:21 128.3 km Weiter GERADEAUS auf OA7 [Buchenberger Straße] Teilstrecke 0.3 km
- 11:21 128.6 km Weiter GERADEAUS auf OA7 [Hoheneggstraße] Teilstrecke 0.5 km
- 11:22 129.1 km **27** Bei Weitnau, auf OA7 [Hoheneggstraße] (West) bleiben Teilstrecke 0.4 km
- 11:22 129.5 km Weiter GERADEAUS auf OA7 [Ritzen] Teilstrecke 0.2 km
- 11:23 129.7 km Weiter GERADEAUS auf OA7 [Ritzensonnenhalb] Teilstrecke 1.9 km
- 11:25 131.6 km RECHTS halten (Nordwest) auf ST2001 [Heinrich-Nicolaus-Straße] Teilstrecke 0.4 km
- 11:25 131.9 km LINKS abbiegen (West) auf B12 Teilstrecke 2.9 km
- 11:28 134.8 km **28** Bei Nellenberg, auf B12 (Nord) bleiben Teilstrecke 4.6 km
- 11:31 139.4 km Weiter RECHTS auf örtliche Straße(n) Teilstrecke 40 m
- 11:31 139.4 km RECHTS abbiegen (Nord) auf L318 Teilstrecke 2.1 km
- 11:33 141.5 km LINKS abbiegen (West) auf Nordring Teilstrecke 0.6 km
- 11:34 142.1 km RECHTS abbiegen (Nord) auf L265 [Neutrauchburger Straße] Teilstrecke 1.4 km
- 11:37 143.4 km Im Kreisverkehr die Ausfahrt ZWEITE in Richtung L265 Teilstrecke 1.5 km

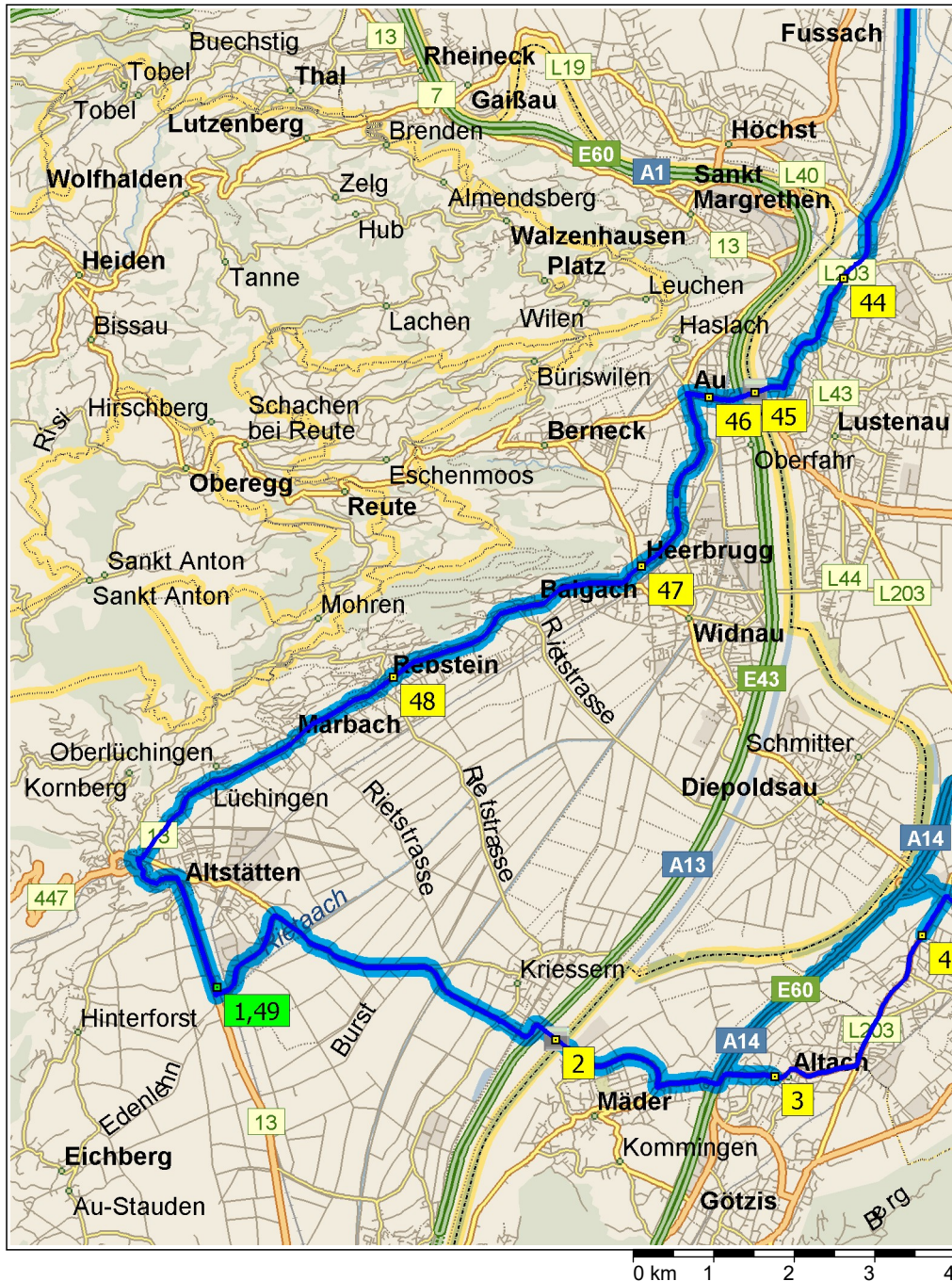


- 11:38 144.9 km RECHTS abbiegen (Nord) auf örtliche Straße(n) Teilstrecke 70 m
- 11:39 145.0 km Neuer Straßenname: Ab hier Alpenblickweg Teilstrecke 0.1 km
- 11:40 145.1 km **29** Bei Berggasthaus Haldenhof / Isny im Allgäu, West zurück zu Alpenblickweg Teilstrecke 0.1 km
- 11:41 145.3 km Neuer Straßenname: Ab hier örtliche Straße(n) Teilstrecke 70 m
- 11:41 145.3 km RECHTS abbiegen (West) auf L265 Teilstrecke 5.0 km
- 11:45 150.3 km **30** Bei Christazhofen, auf L265 [Neutrauchburger Straße] (Nord) bleiben Teilstrecke 0.2 km
- 11:46 150.4 km RECHTS abbiegen (Ost) auf L265 [L320] Teilstrecke 7.4 km
- 11:51 157.9 km Im Kreisverkehr die Ausfahrt ZWEITE in Richtung L265 Teilstrecke 3.5 km
- 11:54 161.3 km **31** Bei Zaisenhofen, auf L265 [Wangener Straße] (Nordost) bleiben Teilstrecke 0.8 km
- 11:54 162.1 km **32** Bei Kißlegg, auf L265 [Wangener Straße] (Nordwest) bleiben Teilstrecke 0.9 km
- 11:56 163.0 km RECHTS abbiegen (Nord) auf L265 [Schlossstraße] Teilstrecke 0.8 km
- 11:57 163.8 km LINKS abbiegen (West) auf L330 Teilstrecke 5.6 km
- 12:01 169.4 km LINKS abbiegen (Südwest) auf L330 [Dorfstraße] Teilstrecke 0.2 km
- 12:01 169.6 km RECHTS halten (West) auf L330 [Bethlehemstraße] Teilstrecke 0.2 km
- 12:02 169.8 km **33** Bei Rönenbach, auf L330 [Bethlehemstraße] (West) bleiben Teilstrecke 1.6 km
- 12:03 171.4 km Weiter GERADEAUS auf L330 Teilstrecke 0.3 km
- 12:04 171.7 km LINKS halten (Südwest) auf L324 Teilstrecke 2.4 km
- 12:06 174.0 km **34** Bei Vogt, auf L324 [Wolfegger Straße] (Süd) bleiben Teilstrecke 0.4 km
- 12:06 174.4 km Im Kreisverkehr die Ausfahrt DRITTE in Richtung L325 [Wangener Straße] Teilstrecke 1.7 km
- 12:08 176.1 km **35** Bei Stocken, auf L325 [Stocken] (Ost) bleiben Teilstrecke 4.4 km
- 12:12 180.5 km RECHTS abbiegen (Süd) auf L325 Teilstrecke 4.9 km
- 12:15 185.4 km LINKS abbiegen (Ost) auf B32 Teilstrecke 2.6 km



- 12:18 188.0 km **36** Bei Wangen im Allgäu, auf B32 [Buchweg] (Süd) bleiben Teilstrecke 0.2 km
- 12:18 188.2 km LINKS halten (Südost) auf B18 [B32] Teilstrecke 0.1 km
- 12:18 188.3 km Weiter GERADEAUS auf B32 [Friedrich-Ebert-Straße] Teilstrecke 4.5 km
- 12:22 192.8 km Weiter GERADEAUS auf B12 Teilstrecke 0.8 km
- 12:23 193.6 km LINKS abbiegen (Südost) auf B32 Teilstrecke 1.9 km
- 12:25 195.4 km **37** Bei Opfenbach, auf B32 [Oberschwabenstraße] (Süd) bleiben Teilstrecke 0.2 km
- 12:25 195.6 km RECHTS abbiegen (West) auf ST2002 [Bodenseestraße] Teilstrecke 4.1 km
- 12:29 199.7 km **38** Bei Niederstaufen, auf ST2002 [Allgäustraße] (Südwest) bleiben Teilstrecke 2.0 km
- 12:31 201.7 km Ankunft in Österreich
- 12:31 201.7 km Neuer Straßenname: Ab hier L1 [Gmünd] Teilstrecke 0.8 km
- 12:32 202.5 km **39** Bei Hohenweiler, auf L1 [Dorf] (Süd) bleiben Teilstrecke 5.0 km
- 12:38 207.5 km **40** Bei Brantmann, auf L1 [Allgäustraße] (Südwest) bleiben Teilstrecke 2.3 km
- 12:41 209.8 km **41** Bei Lochau, auf L1 [Landstraße] (Süd) bleiben Teilstrecke 0.9 km
- 12:42 210.7 km LINKS halten (Süd) auf L190 [Bregenzer Straße] Teilstrecke 1.9 km
- 12:44 212.6 km Im Kreisverkehr die Ausfahrt ERSTE in Richtung L190 [Seestraße] Teilstrecke 0.2 km
- 12:44 212.8 km **42** Bei Bregenz, auf L190 [Seestraße] (West) bleiben Teilstrecke 0.3 km
- 12:45 213.1 km Weiter GERADEAUS auf L202 [Schweizer Straße] Teilstrecke 0.8 km
- 12:46 213.9 km Neuer Straßenname: Ab hier E43 [E60] Teilstrecke 4.0 km
- 12:49 217.9 km **43** Bei Hard, auf E43 [E60] (West) bleiben Teilstrecke 1.6 km
- 12:51 219.5 km LINKS abbiegen (Süd) auf L203 [Lustenauer Straße] Teilstrecke 3.1 km
- 12:54 222.6 km Im Kreisverkehr die Ausfahrt ZWEITE in Richtung L203 [Hagstraße] Teilstrecke 0.9 km





- 12:55 223.5 km 44 Bei Lustenau, auf L203 [Bahnhofstraße] (Südwest) bleiben Teilstrecke 0.8 km
- 12:56 224.3 km Neuer Straßenname: Ab hier L43 [Maria-Theresien-Straße] Teilstrecke 10 m
- 12:56 224.3 km RECHTS halten (Südwest) auf L203 [Reichsstraße] Teilstrecke 0.9 km
- 12:57 225.2 km RECHTS abbiegen (West) auf L204 [Lustenauer Straße] Teilstrecke 0.4 km
- 12:58 225.6 km Ankunft in Schweiz
- 12:58 225.6 km 45 Bei Grenzübergang Au - Lustenau, Neuer Straßenname: Ab hier örtliche Straße(n) Teilstrecke 0.3 km
- 12:58 225.9 km Im Kreisverkehr die Ausfahrt ZWEITE in Richtung Zollstrasse Teilstrecke 0.3 km
- 12:58 226.2 km 46 Bei Au1, auf Zollstrasse (West) bleiben Teilstrecke 0.3 km
- 12:59 226.4 km Im Kreisverkehr die Ausfahrt DRITTE in Richtung 13 [Hauptstrasse] Teilstrecke 2.6 km
- 13:02 229.0 km 47 Bei Heerbrugg, auf 13 [Auerstrasse] (Südwest) bleiben Teilstrecke 3.6 km
- 13:06 232.6 km 48 Bei Rebstein, auf 13 [Staatsstrasse] (Südwest) bleiben Teilstrecke 4.1 km
- 13:12 236.7 km LINKS abbiegen (Süd) auf 13 [Churerstrasse] Teilstrecke 2.2 km
- 13:14 238.9 km LINKS abbiegen (Ost) auf Oberrieterstrasse Teilstrecke 40 m
- 13:15 239.0 km 49 Ankunft Altstätten

0 km 1 2 3 4

Reiseübersicht

Gesamte Reisekosten	CHF 20.02
Entfernung	239.0 Kilometer
Reisedauer	4 Stunden, 15 Minuten
Fahrzeit	4 Stunden, 15 Minuten
Entfernung (Luftlinie) zwischen allen Haltepunkten	185.3 Kilometer

Streckenabschnittdetails

Von	Nach	Methode	Entfernung	Fahrzeit
Altstätten	Grenzübergang Kriessern/Österr...	Schnellste	5.7 Kilometer	5 Minuten
Grenzübergang Kriessern/Österr...	Altach	Schnellste	3.3 Kilometer	4 Minuten
Altach	Hohenems	Schnellste	5.0 Kilometer	4 Minuten
Hohenems	Dornbirn	Schnellste	9.2 Kilometer	8 Minuten
Dornbirn	Losenpass / Bödele	Schnellste	9.0 Kilometer	11 Minuten
Losenpass / Bödele	Schwarzenberg	Schnellste	5.8 Kilometer	6 Minuten
Schwarzenberg	Egg	Schnellste	4.4 Kilometer	5 Minuten
Egg	Hittisau	Schnellste	6.8 Kilometer	9 Minuten
Hittisau	Krumbach	Schnellste	4.0 Kilometer	3 Minuten
Krumbach	bei A 6934,Sulzberg,,0,1	Schnellste	8.2 Kilometer	9 Minuten
bei A 6934,Sulzberg,,0,1	Sulzberg (Vorarlberg)	Schnellste	4.3 Kilometer	4 Minuten
Sulzberg (Vorarlberg)	Oberreute	Schnellste	5.4 Kilometer	5 Minuten
Oberreute	Paradies	Schnellste	6.9 Kilometer	6 Minuten
Paradies	Konstanzer Tal	Schnellste	9.8 Kilometer	6 Minuten
Konstanzer Tal	Bühl am Alpsee	Schnellste	6.4 Kilometer	4 Minuten
Bühl am Alpsee	Immenstadt i. Allgäu	Schnellste	2.2 Kilometer	2 Minuten
Immenstadt i. Allgäu	Stixner Joch	Schnellste	5.2 Kilometer	3 Minuten
Stixner Joch	Reute	Schnellste	2.4 Kilometer	5 Minuten
Reute	Rieggis	Schnellste	5.3 Kilometer	8 Minuten
Rieggis	Niedersonthofen	Schnellste	3.4 Kilometer	3 Minuten
Niedersonthofen	Linsen 7	Schnellste	2.1 Kilometer	4 Minuten
Linsen 7	Ettensberg	Schnellste	2.2 Kilometer	3 Minuten
Ettensberg	Hellengerst	Schnellste	2.1 Kilometer	2 Minuten
Hellengerst	Rechtis	Schnellste	2.1 Kilometer	3 Minuten
Rechtis	Osterhofen	Schnellste	1.5 Kilometer	1 Minute
Osterhofen	Weitnau	Schnellste	6.3 Kilometer	6 Minuten
Weitnau	Nellenberg	Schnellste	5.8 Kilometer	5 Minuten
Nellenberg	Berggasthaus Haldenhof / Isny i...	Schnellste	10.3 Kilometer	12 Minuten
Berggasthaus Haldenhof / Isny i...	Christazhofen	Schnellste	5.2 Kilometer	5 Minuten
Christazhofen	Zaisenhofen	Schnellste	11.1 Kilometer	8 Minuten
Zaisenhofen	Kißlegg	Schnellste	0.8 Kilometer	Weniger als eine Minute.
Kißlegg	Rötenbach	Schnellste	7.7 Kilometer	7 Minuten
Rötenbach	Vogt	Schnellste	4.2 Kilometer	4 Minuten
Vogt	Stocken	Schnellste	2.1 Kilometer	2 Minuten
Stocken	Wangen im Allgäu	Schnellste	11.9 Kilometer	9 Minuten
Wangen im Allgäu	Opfenbach	Schnellste	7.5 Kilometer	6 Minuten
Opfenbach	Niederstaufen	Schnellste	4.3 Kilometer	3 Minuten
Niederstaufen	Hohenweiler	Schnellste	2.7 Kilometer	2 Minuten
Hohenweiler	Brantmann	Schnellste	5.0 Kilometer	6 Minuten
Brantmann	Lochau	Schnellste	2.3 Kilometer	3 Minuten
Lochau	Bregenz	Schnellste	3.0 Kilometer	3 Minuten
Bregenz	Hard	Schnellste	5.1 Kilometer	5 Minuten

Entfernung je Land/Provinz

Bundesland/Provinz	Entfernung	Fahrzeit
Österreich	84.7 Kilometer	1 Stunde, 36 Minuten
Deutschland	135.1 Kilometer	2 Stunden, 17 Minuten
Schweiz	19.2 Kilometer	22 Minuten