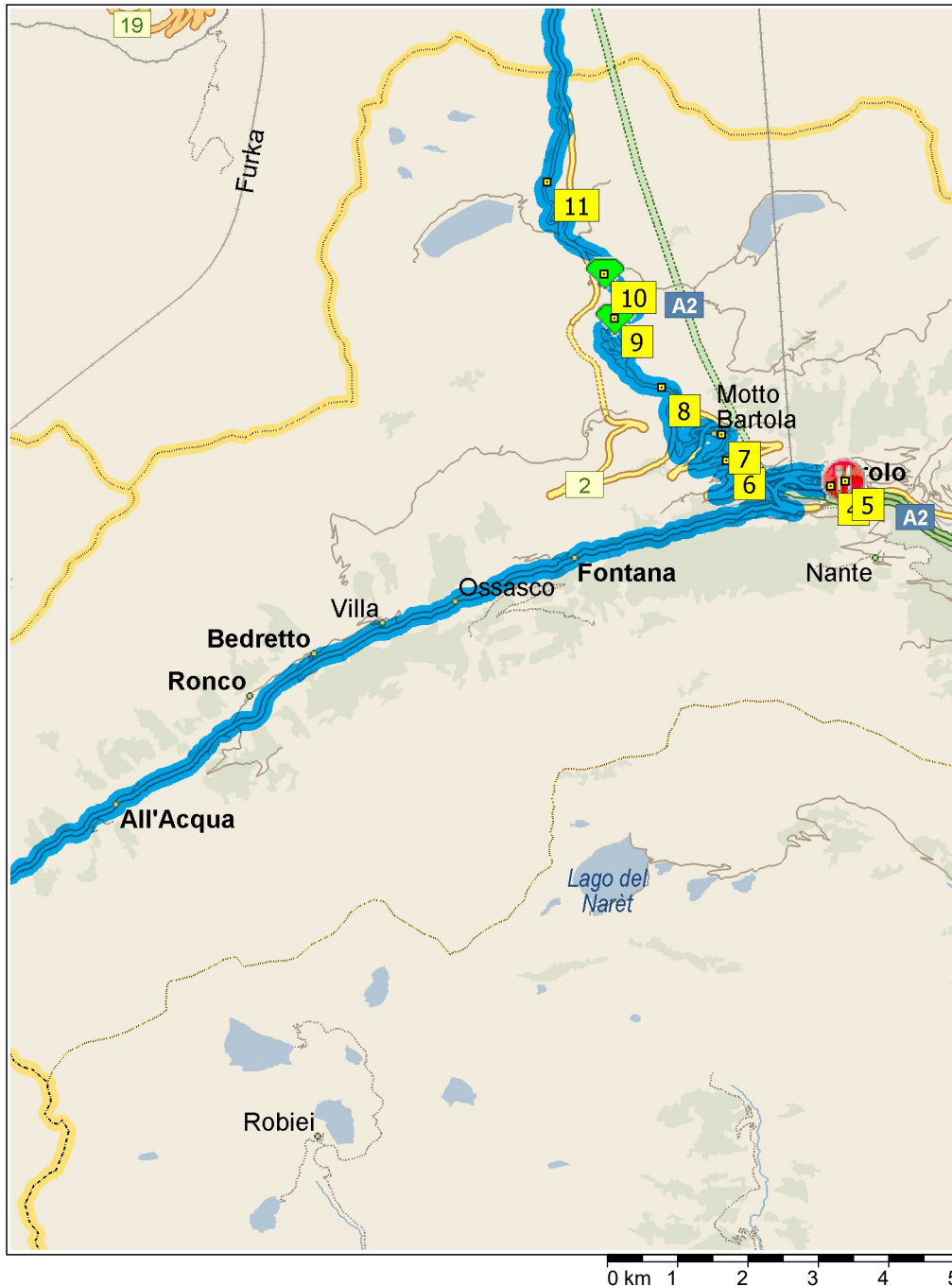


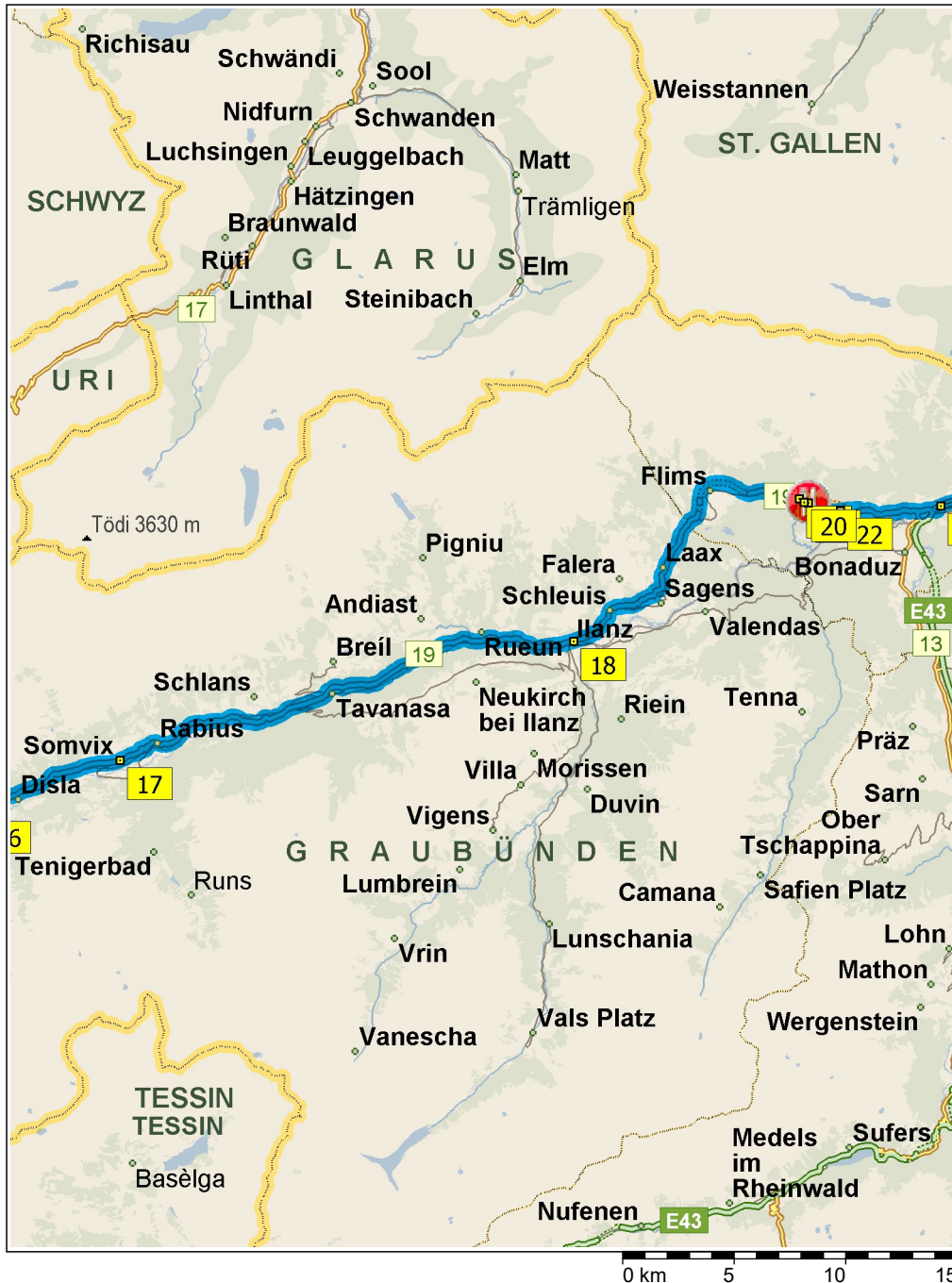
09:00	0.0 km	1 Abfahrt Touring-Cfi Hotels Gmbh / Naters auf Furkastrasse (West) Teilstrecke 0.2 km
09:00	0.2 km	Im Kreisverkehr die Ausfahrt ZWEITE in Richtung Bahnhofstrasse Teilstrecke 0.3 km
09:00	0.5 km	Im Kreisverkehr die Ausfahrt ZWEITE in Richtung Auffahrt Teilstrecke 0.2 km
09:01	0.7 km	RECHTS halten (Ost) auf 19 Teilstrecke 2.2 km
09:02	2.9 km	Im Kreisverkehr die Ausfahrt ERSTE in Richtung 19 [Furkastrasse] Teilstrecke 13.7 km
09:15	16.6 km	Im Kreisverkehr die Ausfahrt ERSTE in Richtung 19 Teilstrecke 0.8 km
09:16	17.4 km	Im Kreisverkehr die Ausfahrt ERSTE in Richtung 19 [Furkastrasse] Teilstrecke 18.7 km
09:33	36.1 km	2 Bei Ulrichen, auf 19 [Furkastrasse] (Ost) bleiben Teilstrecke 0.2 km
09:33	36.3 km	RECHTS abbiegen (Südost) auf Nufenenstrasse Teilstrecke 1.3 km
09:35	37.6 km	Neuer Straßenname: Ab hier Blasen [In der Weid] Teilstrecke 0.2 km
09:35	37.8 km	Neuer Straßenname: Ab hier Nufenenstrasse Teilstrecke 0.4 km
09:35	38.2 km	Neuer Straßenname: Ab hier Blasen [Nufenenstrasse] Teilstrecke 0.1 km
09:35	38.4 km	Neuer Straßenname: Ab hier Nufenenstrasse Teilstrecke 0.2 km
09:36	38.5 km	Neuer Straßenname: Ab hier Blasen [Nufenenstrasse] Teilstrecke 0.1 km
09:36	38.7 km	Neuer Straßenname: Ab hier Nufenenstrasse Teilstrecke 2.9 km
09:38	41.6 km	Neuer Straßenname: Ab hier örtliche Straße(n) Teilstrecke 6.7 km
09:43	48.3 km	LINKS halten (Nordost) auf örtliche Straße(n) Teilstrecke 1.9 km
09:44	50.2 km	3 Bei Nufenenpass, Neuer Straßenname: Ab hier Nufenenpass Teilstrecke 60 m
09:44	50.3 km	Neuer Straßenname: Ab hier Passo della Novena Teilstrecke 30 m
09:44	50.3 km	Neuer Straßenname: Ab hier örtliche Straße(n) Teilstrecke 7.4 km
09:50	57.7 km	LINKS halten (Ost) auf örtliche Straße(n) Teilstrecke 3.4 km
09:52	61.1 km	Neuer Straßenname: Ab hier All'Acqua Teilstrecke 0.2 km



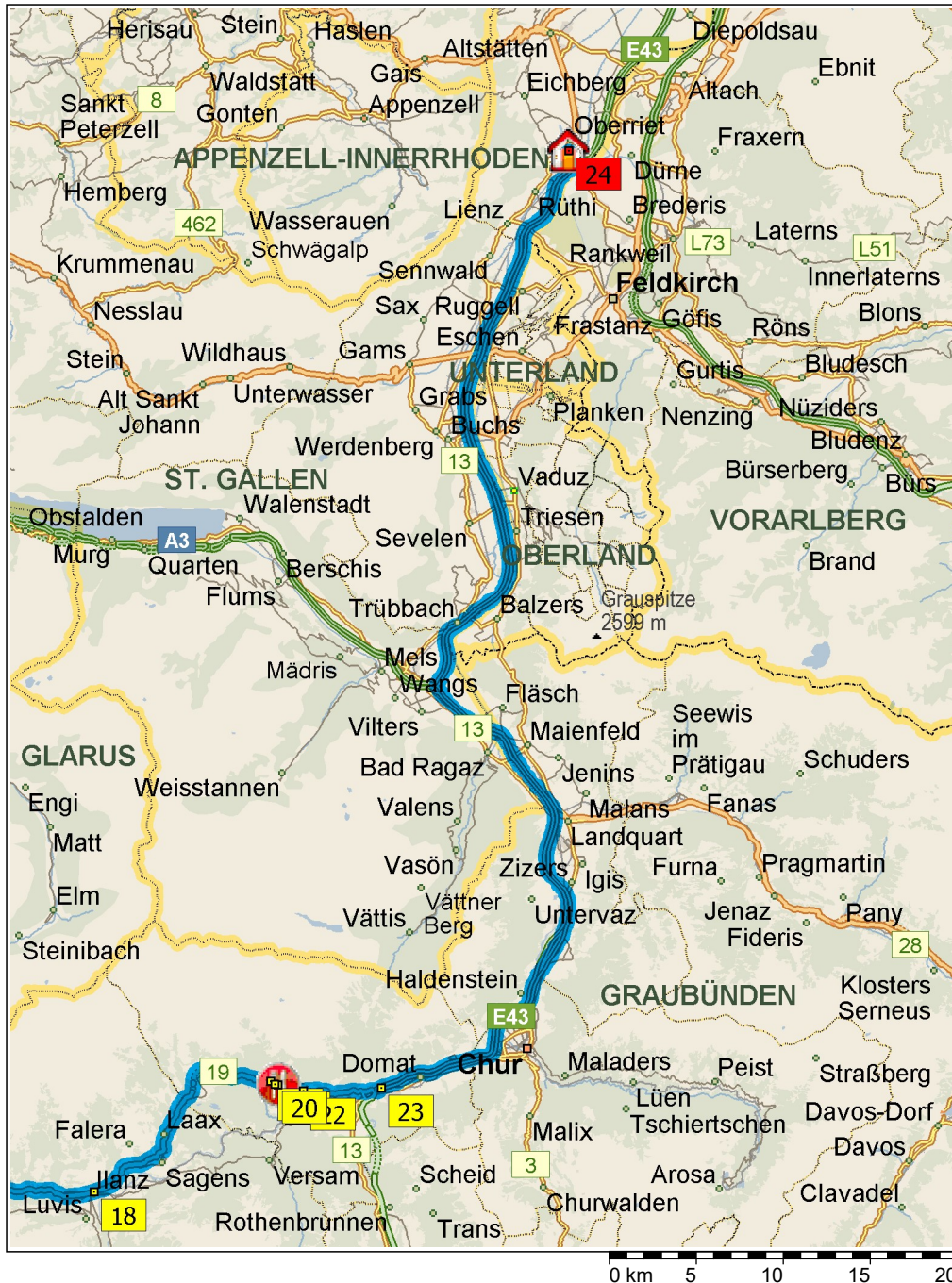
09:52	61.3 km	Neuer Straßenname: Ab hier örtliche Straße(n) Teilstrecke 0.1 km
09:53	61.4 km	RECHTS halten (Ost) auf örtliche Straße(n) Teilstrecke 1.9 km
09:54	63.3 km	LINKS halten (Nordost) auf örtliche Straße(n) Teilstrecke 60 m
09:54	63.3 km	RECHTS halten (Ost) auf örtliche Straße(n) Teilstrecke 3.7 km
09:57	67.0 km	Neuer Straßenname: Ab hier Ossasco Teilstrecke 0.1 km
09:57	67.2 km	Weiter GERADEAUS auf örtliche Straße(n) Teilstrecke 0.7 km
09:58	67.9 km	Neuer Straßenname: Ab hier Tre Croci Teilstrecke 0.8 km
09:58	68.7 km	LINKS halten (Nordost) auf Fontana Teilstrecke 0.2 km
09:58	68.9 km	Neuer Straßenname: Ab hier Viale Stazione [Fontana] Teilstrecke 0.1 km
09:59	69.0 km	Neuer Straßenname: Ab hier Fontana Teilstrecke 0.1 km
09:59	69.2 km	Neuer Straßenname: Ab hier Gerora Teilstrecke 0.9 km
09:59	70.0 km	Neuer Straßenname: Ab hier Cassinzora [Cioss di Dentro] Teilstrecke 0.9 km
10:00	70.9 km	Neuer Straßenname: Ab hier Cioss di Fuori Teilstrecke 0.7 km
10:01	71.7 km	Neuer Straßenname: Ab hier örtliche Straße(n) Teilstrecke 0.8 km
10:01	72.4 km	LINKS halten (West) auf örtliche Straße(n) Teilstrecke 0.2 km
10:01	72.6 km	RECHTS halten (Nordwest) auf örtliche Straße(n) Teilstrecke 0.3 km
10:01	72.9 km	RECHTS halten (Nordost) auf örtliche Straße(n) Teilstrecke 0.3 km
10:02	73.2 km	Weiter GERADEAUS auf Viale Stazione Teilstrecke 0.5 km
10:03	73.7 km	4 Bei Airolo, auf Viale Stazione (Ost) bleiben Teilstrecke 60 m
10:03	73.8 km	Neuer Straßenname: Ab hier Airolo [Viale Stazione] Teilstrecke 0.2 km
10:03	74.0 km	5 Bei Ristorante Pizzeria Borelli in Airolo, LINKS abbiegen (West) auf 2 [Airolo] Teilstrecke 1.9 km
10:05	75.9 km	RECHTS halten (Nord) auf örtliche Straße(n) Teilstrecke 0.5 km
10:05	76.4 km	RECHTS halten (West) auf örtliche Straße(n) Teilstrecke 0.3 km
10:06	76.7 km	LINKS halten (West) auf örtliche Straße(n) Teilstrecke 1.0 km
10:06	77.7 km	6 Bei Straße, auf örtliche Straße(n) (West) bleiben Teilstrecke 1.6 km



10:08	79.2 km	Neuer Straßenname: Ab hier Motto Bartola Teilstrecke 0.3 km
10:08	79.5 km	7 Bei Motto Bartola, auf Motto Bartola (West) bleiben Teilstrecke 0.1 km
10:08	79.6 km	Weiter GERADEAUS auf örtliche Straße(n) Teilstrecke 0.2 km
10:09	79.8 km	LINKS halten (West) auf örtliche Straße(n) Teilstrecke 0.1 km
10:09	80.0 km	LINKS halten (Süd) auf örtliche Straße(n) Teilstrecke 1.7 km
10:11	81.7 km	Weiter GERADEAUS auf Tremola Teilstrecke 0.2 km
10:11	81.9 km	8 Bei Tremola, auf Tremola (West) bleiben Teilstrecke 3.9 km
10:14	85.8 km	9 Bei St. Gotthardpass / Tremola, auf Tremola (Ost) bleiben Teilstrecke 1.1 km
10:15	87.0 km	RECHTS halten (Nord) auf örtliche Straße(n) Teilstrecke 80 m
10:16	87.0 km	10 Bei St. Gotthardpass, auf örtliche Straße(n) (Nord) bleiben Teilstrecke 0.1 km
10:16	87.2 km	LINKS halten (Nord) auf örtliche Straße(n) Teilstrecke 0.8 km
10:16	88.0 km	RECHTS halten (Nord) auf örtliche Straße(n) Teilstrecke 1.2 km
10:17	89.2 km	11 Bei Straße4, auf örtliche Straße(n) (Nordost) bleiben Teilstrecke 1.7 km
10:19	90.9 km	LINKS abbiegen (Nord) auf 2 Teilstrecke 5.7 km
10:23	96.6 km	Im Kreisverkehr die Ausfahrt ZWEITE in Richtung 19 [2] Teilstrecke 0.1 km
10:24	96.7 km	12 Bei Hospenthal, auf 19 [2] (Ost) bleiben Teilstrecke 2.1 km
10:25	98.8 km	RECHTS abbiegen (Ost) auf 19 [Gotthardstrasse] Teilstrecke 0.7 km
10:26	99.5 km	13 Bei Andermatt, auf 19 [Gotthardstrasse] (Ost) bleiben Teilstrecke 0.4 km
10:26	99.9 km	Im Kreisverkehr die Ausfahrt ERSTE in Richtung 19 [Oberalpstrasse] Teilstrecke 10.7 km
10:34	110.6 km	14 Bei Oberalpplpass, auf 19 [Oberalpplpass] (Ost) bleiben Teilstrecke 5.5 km
10:38	116.1 km	15 Bei Tschamut, auf 19 [Tschamut] (Nordost) bleiben Teilstrecke 15.2 km
10:51	131.3 km	16 Bei Disentis/Mustér, auf 19 [Via Alpsu] (Ost) bleiben Teilstrecke 0.1 km
10:52	131.4 km	LINKS abbiegen (Ost) auf 19 [Via Sursilvana] Teilstrecke 6.9 km



10:57	138.4 km	17 Bei Sumvitg, auf 19 [Via Principala] (Ost) bleiben Teilstrecke 22.9 km
11:15	161.3 km	18 Bei Ilanz, auf 19 [Oberalpstrasse] (Ost) bleiben Teilstrecke 7.4 km
11:20	168.7 km	Im Kreisverkehr die Ausfahrt ZWEITE in Richtung 19 [Stradun Cantonal] Teilstrecke 7.4 km
11:26	176.1 km	RECHTS abbiegen (Süd) auf Las Palas [Tuff] Teilstrecke 0.1 km
11:26	176.2 km	19 Bei Trin Mulin, weiter GERADEAUS auf Ruegna Teilstrecke 70 m
11:27	176.3 km	LINKS abbiegen (Ost) auf Platz [Ruegna] Teilstrecke 0.1 km
11:27	176.4 km	Neuer Straßenname: Ab hier Las Palas [Reatz] Teilstrecke 70 m
11:28	176.4 km	Neuer Straßenname: Ab hier Ruegna Teilstrecke 50 m
11:28	176.5 km	RECHTS abbiegen (Süd) auf Via Cava [Werkstrasse] Teilstrecke 30 m
11:29	176.5 km	LINKS halten (Südost) auf Via Cava Teilstrecke 80 m
11:29	176.6 km	20 Bei Via Cava 671, 7016 Trin, auf Via Cava (Südost) bleiben Teilstrecke 0.2 km
11:29	176.8 km	RECHTS halten (Südost) auf Parlatsch Teilstrecke 60 m
11:30	176.8 km	21 Bei Hotel Ustria Parlatsch / Trin Mulin, auf Parlatsch (Ost) bleiben Teilstrecke 0.1 km
11:30	176.9 km	Weiter GERADEAUS auf Parlatsch [Prau-Davon] Teilstrecke 0.1 km
11:30	177.0 km	RECHTS halten (Ost) auf Parlatsch und anschließend sofort RECHTS abbiegen (Südost) auf Hauptstrasse Teilstrecke 0.8 km
11:31	177.8 km	Weiter GERADEAUS auf Hauptstrasse [Porclis] Teilstrecke 0.7 km
11:32	178.5 km	Weiter GERADEAUS auf Hauptstrasse [Portellavanda] Teilstrecke 80 m
11:32	178.6 km	RECHTS halten (Ost) auf Hauptstrasse Teilstrecke 0.2 km
11:33	178.8 km	22 Bei Trin, auf Hauptstrasse (Ost) bleiben Teilstrecke 70 m
11:33	178.9 km	Neuer Straßenname: Ab hier Davos Cresta [Hauptstrasse] Teilstrecke 40 m
11:33	178.9 km	Neuer Straßenname: Ab hier Canaschal [Hauptstrasse] Teilstrecke 60 m



11:34	179.0 km	RECHTS halten (Ost) auf Bavurca [Hauptstrasse] Teilstrecke 50 m
11:34	179.0 km	Neuer Straßenname: Ab hier Hauptstrasse [Lieptga] Teilstrecke 0.1 km
11:35	179.1 km	Weiter GERADEAUS auf Hauptstrasse [Quadris] Teilstrecke 0.5 km
11:36	179.7 km	RECHTS halten (Süd) auf Hauptstrasse Teilstrecke 0.1 km
11:36	179.8 km	LINKS abbiegen (Nordost) auf 19 Teilstrecke 3.6 km
11:39	183.4 km	Weiter GERADEAUS auf Auffahrt Teilstrecke 0.3 km Richtung Chur
11:39	183.8 km	23 *Gebührenpflichtige Straße* Bei A13 und Reichenau, auffahren auf E43 [A13] Teilstrecke 32.5 km
11:56	216.3 km	*Gebührenpflichtige Straße* Ausfahrt 11, weiter RECHTS auf Auffahrt [A13] Teilstrecke 34.0 km Richtung A13 / E43 / St. Gallen / München / Vaduz / Feldkirch / St. Margrethen
12:14	250.3 km	Ausfahrt 5, weiter RECHTS auf Auffahrt [Oberriet] Teilstrecke 0.4 km Richtung Rüthi / Oberriet / Meiningen
12:14	250.8 km	LINKS abbiegen (Nordwest) auf Rheinstrasse Teilstrecke 0.8 km Richtung Oberriet / Rüthi
12:15	251.6 km	Im Kreisverkehr die Ausfahrt ERSTE in Richtung 13 [Staatsstrasse] Teilstrecke 0.3 km
12:16	252.0 km	24 Ankunft 9463 Oberriet SG

Reiseübersicht

Gesamte Reisekosten	CHF 19.70
Entfernung	252.0 Kilometer
Reisedauer	3 Stunden, 16 Minuten
Fahrzeit	3 Stunden, 16 Minuten
Entfernung (Luftlinie) zwischen allen Haltepunkten	195.1 Kilometer

Streckenabschnittsdetails

Von	Nach	Methode	Entfernung	Fahrzeit
Touring-Cfi Hotels Gmbh / Naters	Ulrichen	Schnellste	36.1 Kilometer	33 Minuten
Ulrichen	Nufenenpass	Schnellste	14.1 Kilometer	11 Minuten
Nufenenpass	Airolo	Schnellste	23.5 Kilometer	18 Minuten
Airolo	Ristorante Pizzeria Borelli in Airolo	Schnellste	230 Meter	Weniger als eine Minute.
Ristorante Pizzeria Borelli in Airolo	Straße	Schnellste	3.7 Kilometer	3 Minuten
Straße	Motto Bartola	Schnellste	1.8 Kilometer	1 Minute
Motto Bartola	Tremola	Schnellste	2.4 Kilometer	2 Minuten
Tremola	St. Gotthardpass / Tremola	Schnellste	3.9 Kilometer	3 Minuten
St. Gotthardpass / Tremola	St. Gotthardpass	Schnellste	1.2 Kilometer	1 Minute
St. Gotthardpass	Straße4	Schnellste	2.1 Kilometer	1 Minute
Straße4	Hospental	Schnellste	7.6 Kilometer	6 Minuten
Hospental	Andermatt	Schnellste	2.8 Kilometer	2 Minuten
Andermatt	Oberalppass	Schnellste	11.1 Kilometer	8 Minuten
Oberalppass	Tschamut	Schnellste	5.5 Kilometer	3 Minuten
Tschamut	Disentis/Mustér	Schnellste	15.2 Kilometer	13 Minuten
Disentis/Mustér	Sumvitg	Schnellste	7.0 Kilometer	5 Minuten
Sumvitg	Illanz	Schnellste	22.9 Kilometer	17 Minuten
Illanz	Trin Mulin	Schnellste	14.9 Kilometer	11 Minuten
Trin Mulin	Via Cava 671, 7016 Trin	Schnellste	400 Meter	2 Minuten
Via Cava 671, 7016 Trin	Hotel Ustria Parlatsch / Trin Mulin	Schnellste	220 Meter	Weniger als eine Minute.
Hotel Ustria Parlatsch / Trin Mulin	Trin	Schnellste	2.0 Kilometer	2 Minuten
Trin	A13 und Reichenau	Schnellste	5.0 Kilometer	6 Minuten
A13 und Reichenau	9463 Oberriet SG	Schnellste	68.2 Kilometer	36 Minuten

Entfernung je Land/Provinz

Bundesland/Provinz	Entfernung	Fahrzeit
Schweiz	252.0 Kilometer	3 Stunden, 16 Minuten