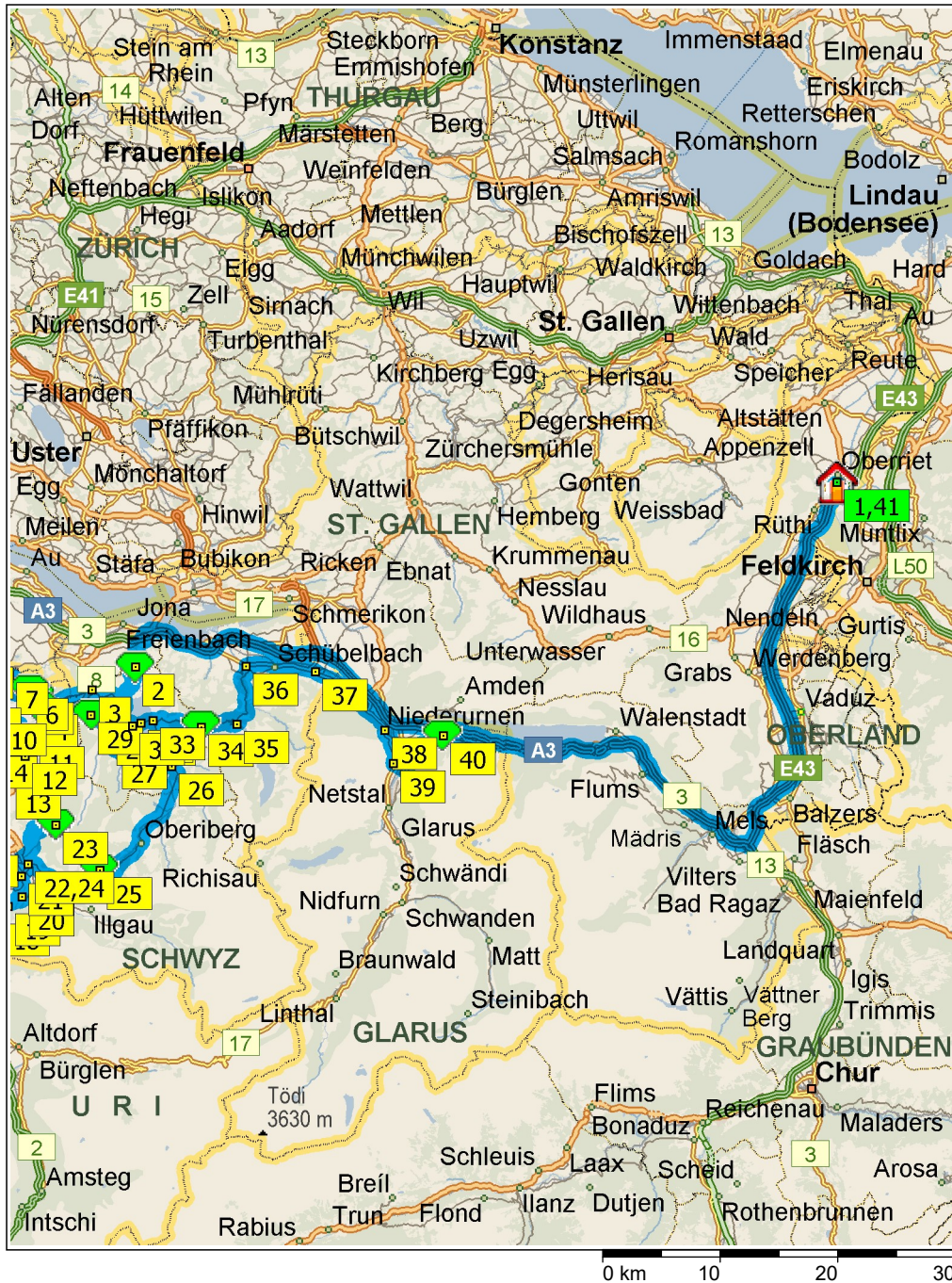


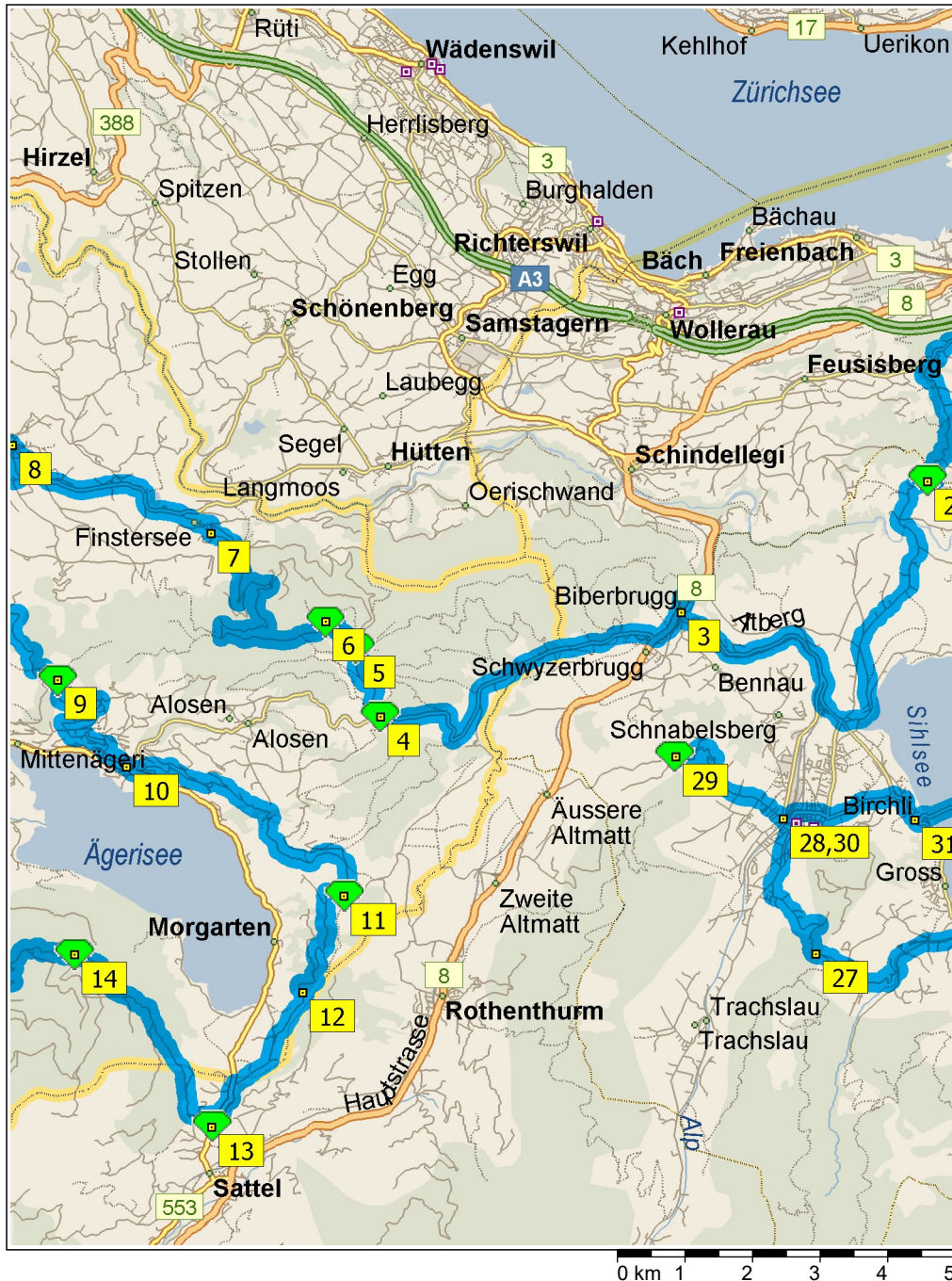
Chlausenchäppeli-Kistenpass-Haggenegg

357.4 Kilometer; 6 Stunden, 1 Minute

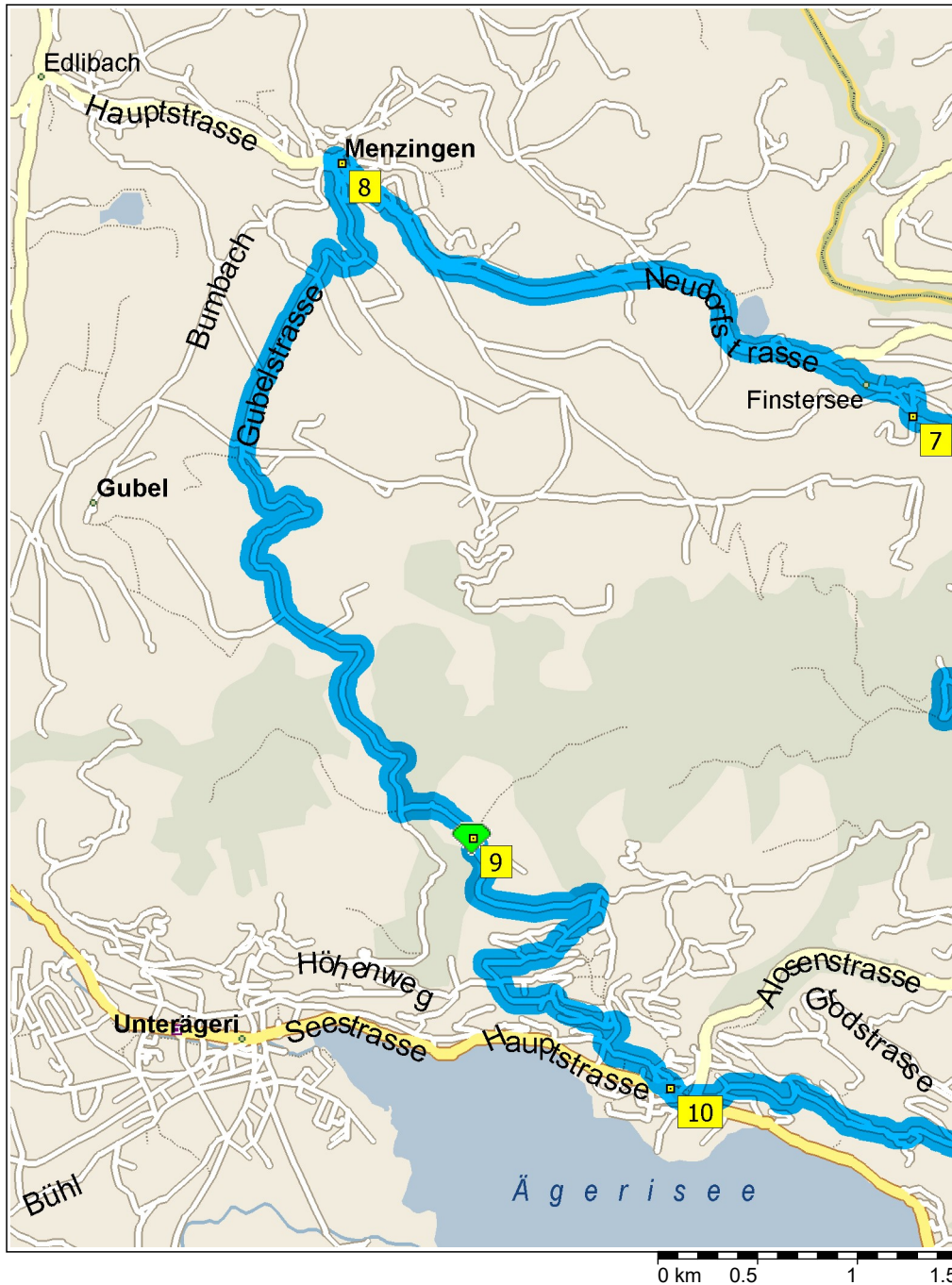




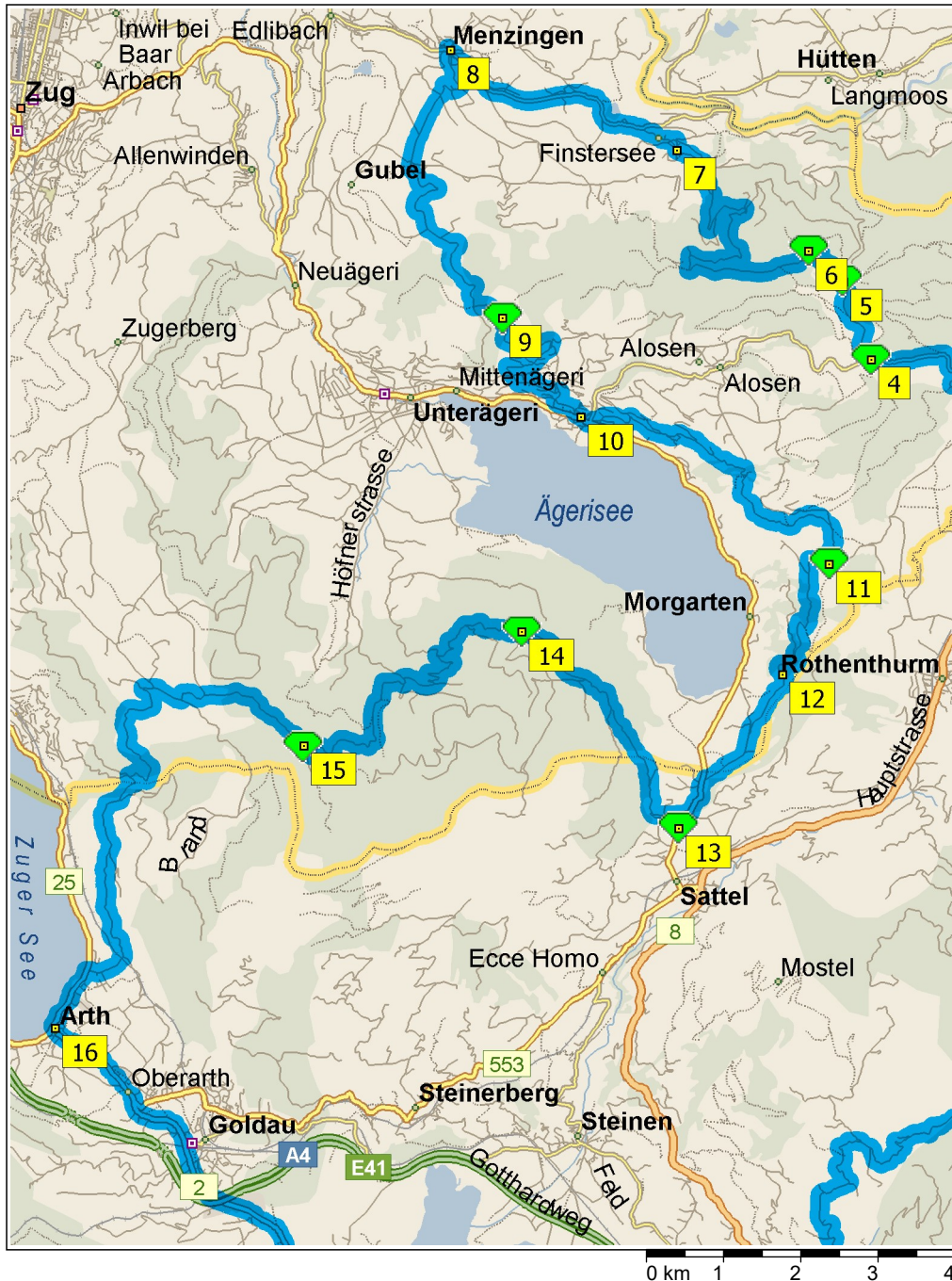
- 09:00 0.0 km **1** Abfahrt 9463 Oberriet SG auf 13 [Staatsstrasse] (Süd) Teilstrecke 0.3 km
- 09:00 0.3 km Im Kreisverkehr die Ausfahrt ZWEITE in Richtung Rheinstrasse Teilstrecke 0.8 km
- 09:01 1.1 km RECHTS abbiegen (Südwest) auf Auffahrt Teilstrecke 0.5 km Richtung Chur / Sargans
- 09:01 1.6 km *Gebührenpflichtige Straße* Auffahren auf E43 [A13] Teilstrecke 33.5 km
- 09:19 35.1 km *Gebührenpflichtige Straße* Ausfahrt 11, von Auffahrt [Sarganserland] (RECHTS) auf A3 fahren> Teilstrecke 58.9 km Richtung A3 / Mels / Zürich / Sargans
- 09:52 94.1 km Ausfahrt 40, von Auffahrt [Pfäffikon] auf örtliche Straße(n) fahren> Teilstrecke 0.5 km Richtung Pfäffikon / Rapperswil
- 09:52 94.6 km Weiter RECHTS auf Auffahrt Teilstrecke 0.1 km Richtung Seedamm-Center / Altendorf / Pfäffikon
- 09:52 94.7 km Neuer Straßenname: Ab hier örtliche Straße(n) Teilstrecke 10 m
- 09:52 94.7 km LINKS abbiegen (West) auf 3 [8] Teilstrecke 0.5 km Richtung 3 / Zürich / Pfäffikon
- 09:53 95.2 km Weiter RECHTS auf Auffahrt Teilstrecke 0.2 km
- 09:53 95.4 km LINKS halten (Süd) auf Schützenstrasse Teilstrecke 0.5 km
- 09:54 95.9 km LINKS abbiegen (Südost) auf Ezelstrasse Teilstrecke 0.7 km
- 09:56 96.6 km Neuer Straßenname: Ab hier örtliche Straße(n) Teilstrecke 0.7 km
- 09:57 97.3 km RECHTS halten (West) auf örtliche Straße(n) Teilstrecke 0.1 km
- 09:57 97.5 km RECHTS halten (West) auf örtliche Straße(n) Teilstrecke 0.2 km
- 09:57 97.7 km Neuer Straßenname: Ab hier Ezelstrasse Teilstrecke 0.3 km
- 09:58 98.0 km LINKS abbiegen, um auf Ezelstrasse zu bleiben> Teilstrecke 0.8 km
- 09:58 98.7 km Neuer Straßenname: Ab hier örtliche Straße(n) Teilstrecke 1.6 km
- 10:00 100.4 km Neuer Straßenname: Ab hier Ezelpass Teilstrecke 0.2 km
- 10:01 100.6 km **2** Bei Ezelpass, Neuer Straßenname: Ab hier Ezel Teilstrecke 1.0 km
- 10:01 101.6 km Neuer Straßenname: Ab hier Waldweg Teilstrecke 3.2 km
- 10:05 104.8 km Neuer Straßenname: Ab hier Ezelstrasse Teilstrecke 0.5 km



10:05	105.3 km	RECHTS abbiegen (Nordwest) auf Umfahrungsstrasse Teilstrecke 0.9 km
10:07	106.1 km	Neuer Straßennamen: Ab hier Kantonsstrasse Teilstrecke 2.7 km
10:09	108.8 km	Neuer Straßennamen: Ab hier Einsiedlerstrasse Teilstrecke 60 m
10:10	108.9 km	3 Bei Biberbrugg, auf Einsiedlerstrasse (Nord) bleiben Teilstrecke 0.3 km
10:10	109.2 km	Weiter RECHTS auf Auffahrt Teilstrecke 0.1 km
10:10	109.3 km	RECHTS halten (Süd) auf 8 [Schwyzerstrasse] Teilstrecke 0.8 km
10:11	110.0 km	RECHTS abbiegen (Nordwest) auf örtliche Straße(n) Teilstrecke 5.3 km
10:16	115.3 km	4 Bei Raten, auf örtliche Straße(n) (Nord) bleiben Teilstrecke 1.2 km
10:17	116.5 km	5 Bei Chlausenchäppeli, auf örtliche Straße(n) (Nordwest) bleiben Teilstrecke 0.1 km
10:17	116.6 km	RECHTS halten (Nord) auf örtliche Straße(n) Teilstrecke 20 m
10:17	116.6 km	LINKS halten (Nord) auf örtliche Straße(n) Teilstrecke 0.7 km
10:18	117.3 km	Neuer Straßennamen: Ab hier Gottschalkenberg Teilstrecke 40 m
10:19	117.3 km	6 Bei Gottschalkenberg, RECHTS halten (Süd) auf örtliche Straße(n) Teilstrecke 1.6 km
10:20	118.9 km	Neuer Straßennamen: Ab hier Hintermangeli Teilstrecke 0.4 km
10:21	119.3 km	Weiter GERADEAUS auf örtliche Straße(n) Teilstrecke 2.8 km
10:23	122.0 km	LINKS halten (Nordwest) auf örtliche Straße(n) Teilstrecke 0.5 km
10:24	122.5 km	Weiter GERADEAUS auf Gottschalkenbergstrasse Teilstrecke 0.4 km
10:25	122.9 km	7 Bei Finstersee, auf Gottschalkenbergstrasse (Nord) bleiben Teilstrecke 20 m
10:25	122.9 km	RECHTS abbiegen (Ost) auf Im Dörfli Teilstrecke 0.2 km
10:26	123.1 km	RECHTS halten (West) auf Sagenmattstrasse Teilstrecke 0.4 km
10:27	123.5 km	LINKS abbiegen (West) auf Neudorfstrasse [Seehof] Teilstrecke 0.1 km
10:27	123.7 km	Weiter GERADEAUS auf Neudorfstrasse Teilstrecke 0.4 km
10:28	124.1 km	Weiter GERADEAUS auf Neudorfstrasse [Wilen] Teilstrecke 0.4 km



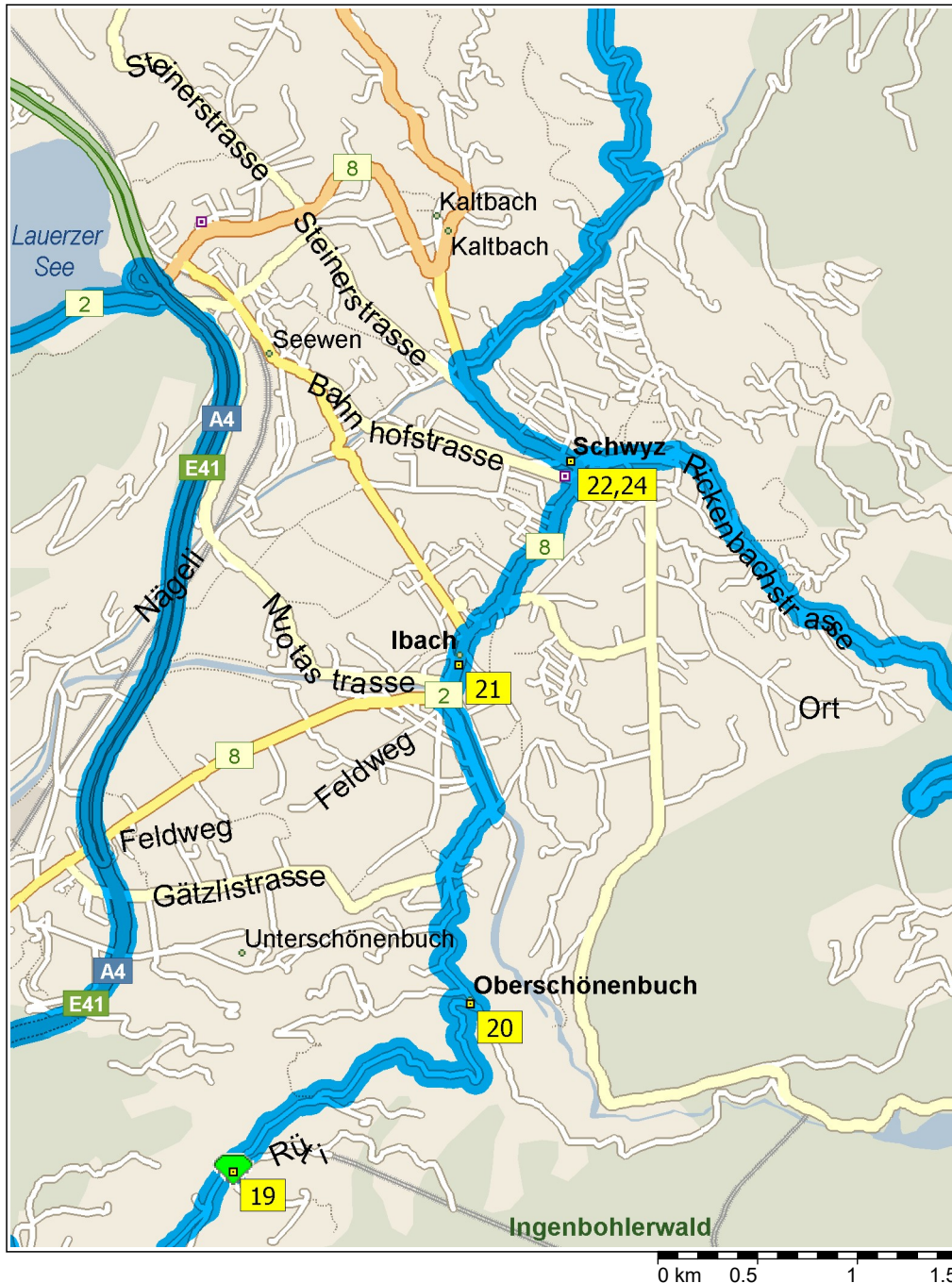
10:28	124.5 km	LINKS halten (West) auf Neudorfstrasse Teilstrecke 0.3 km
10:28	124.8 km	Neuer Straßenname: Ab hier Kreuzegg [Neudorfstrasse] Teilstrecke 0.4 km
10:29	125.3 km	Neuer Straßenname: Ab hier Chrüzegg [Neudorfstrasse] Teilstrecke 0.3 km
10:30	125.6 km	Neuer Straßenname: Ab hier Neudorfstrasse Teilstrecke 0.9 km
10:32	126.4 km	Neuer Straßenname: Ab hier Dorfplatz [Neudorfstrasse] Teilstrecke 40 m
10:33	126.5 km	8 Bei Menzingen, auf Dorfplatz [Neudorfstrasse] (Nordwest) bleiben Teilstrecke 40 m
10:33	126.5 km	LINKS abbiegen (Süd) auf Gubelstrasse Teilstrecke 0.3 km
10:34	126.8 km	Neuer Straßenname: Ab hier Bachmüli [Gubelstrasse] Teilstrecke 20 m
10:34	126.9 km	Neuer Straßenname: Ab hier Gubelstrasse Teilstrecke 0.3 km
10:35	127.2 km	Weiter GERADEAUS auf Gubelstrasse [Hasental] Teilstrecke 0.3 km
10:35	127.4 km	LINKS halten (Süd) auf Gubelstrasse Teilstrecke 1.0 km
10:36	128.4 km	Weiter GERADEAUS auf Schurtannen Teilstrecke 60 m
10:37	128.5 km	Neuer Straßenname: Ab hier örtliche Straße(n) Teilstrecke 0.9 km
10:38	129.3 km	Neuer Straßenname: Ab hier Paradiesli Teilstrecke 70 m
10:38	129.4 km	Neuer Straßenname: Ab hier örtliche Straße(n) Teilstrecke 0.4 km
10:39	129.8 km	LINKS halten (Südost) auf örtliche Straße(n) Teilstrecke 0.5 km
10:40	130.3 km	Neuer Straßenname: Ab hier Fürschwand Teilstrecke 0.3 km
10:40	130.6 km	Neuer Straßenname: Ab hier örtliche Straße(n) Teilstrecke 0.8 km
10:42	131.3 km	LINKS abbiegen (Ost) auf Fischmattstrasse Teilstrecke 0.5 km
10:43	131.8 km	9 Bei Kistenpass, auf Fischmattstrasse (Süd) bleiben Teilstrecke 20 m
10:43	131.8 km	Neuer Straßenname: Ab hier Schneitstrasse Teilstrecke 2.6 km
10:47	134.5 km	LINKS abbiegen (Südost) auf Mitteldorfstrasse Teilstrecke 0.4 km
10:48	134.9 km	LINKS halten (Ost) auf Hauptstrasse Teilstrecke 20 m
10:49	134.9 km	10 Bei Oberägeri, auf Hauptstrasse (Südost) bleiben Teilstrecke 0.1 km



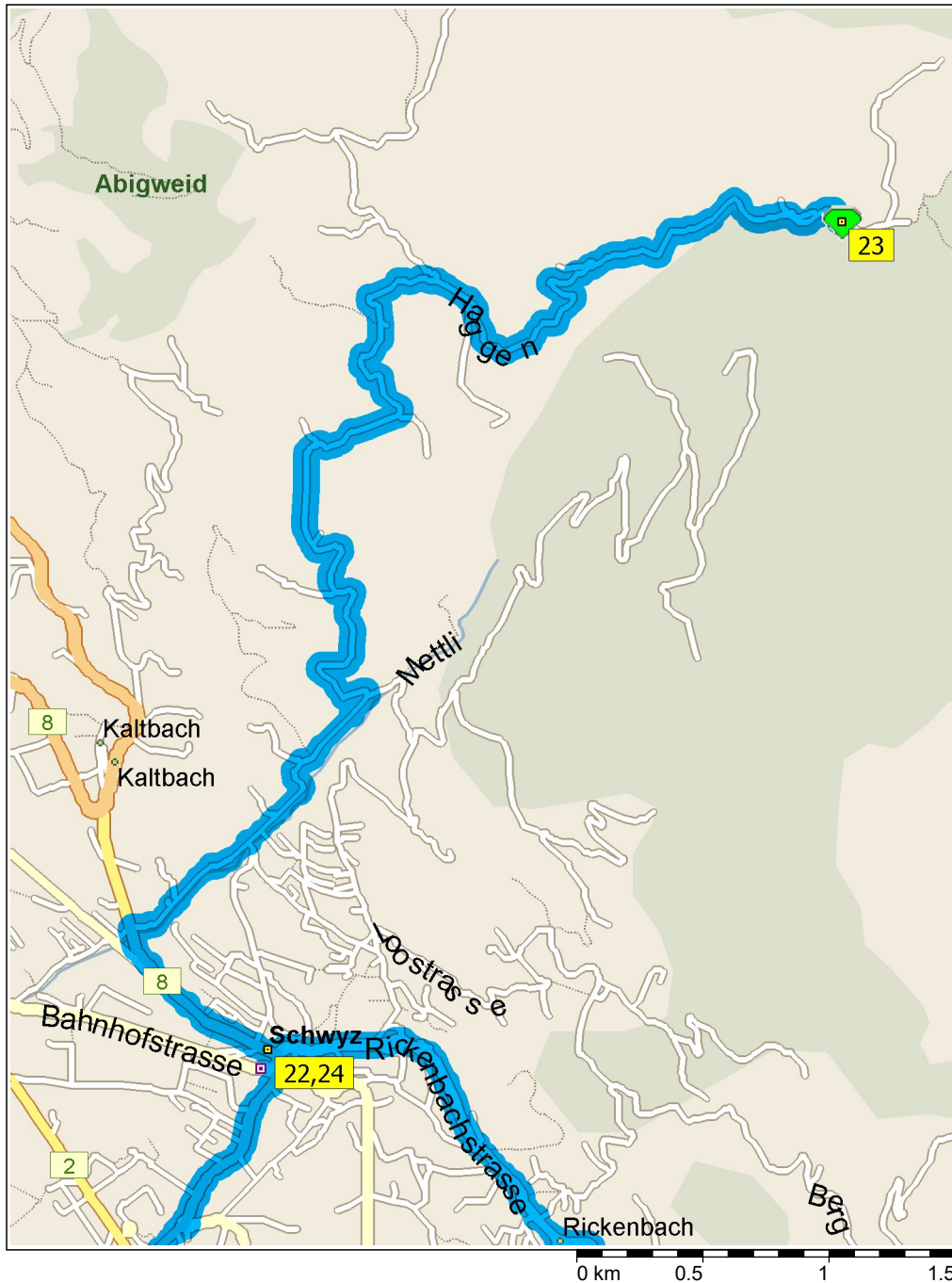
10:49	135.1 km	LINKS abbiegen (Nord) auf Alosenstrasse und anschließend sofort RECHTS abbiegen (Ost) auf Gulmstrasse Teilstrecke 0.7 km
10:51	135.7 km	RECHTS abbiegen (Ost) auf Rämlistrasse Teilstrecke 3.6 km
10:56	139.3 km	RECHTS halten (Süd) auf örtliche Straße(n) Teilstrecke 0.5 km
10:57	139.8 km	RECHTS abbiegen (West) auf örtliche Straße(n) Teilstrecke 30 m
10:57	139.9 km	11 Bei Tändlichrüz, Neuer Straßennamen: Ab hier Morgartenbergstrasse Teilstrecke 2.3 km
10:59	142.2 km	12 Bei Morgartenbergstrasse2, auf Morgartenbergstrasse (Süd) bleiben Teilstrecke 0.9 km
11:00	143.1 km	Neuer Straßennamen: Ab hier örtliche Straße(n) Teilstrecke 0.3 km
11:00	143.4 km	RECHTS halten (Süd) auf örtliche Straße(n) Teilstrecke 0.3 km
11:01	143.7 km	Neuer Straßennamen: Ab hier Wartstrasse Teilstrecke 0.4 km
11:02	144.1 km	LINKS abbiegen (Süd) auf Aegeristrasse Teilstrecke 0.7 km
11:03	144.8 km	13 Bei Sattel, Nord zurück zu Aegeristrasse Teilstrecke 0.1 km
11:03	144.9 km	LINKS abbiegen (West) auf Schornenrainstrasse Teilstrecke 0.8 km
11:05	145.8 km	Neuer Straßennamen: Ab hier örtliche Straße(n) Teilstrecke 2.9 km
11:07	148.7 km	14 Bei Rossallmig, auf örtliche Straße(n) (West) bleiben Teilstrecke 1.6 km
11:09	150.2 km	LINKS abbiegen (Süd) auf örtliche Straße(n) Teilstrecke 1.1 km
11:10	151.3 km	RECHTS halten (Süd) auf örtliche Straße(n) Teilstrecke 0.5 km
11:10	151.7 km	LINKS abbiegen (Südost) auf örtliche Straße(n) Teilstrecke 90 m
11:10	151.8 km	RECHTS halten (West) auf örtliche Straße(n) Teilstrecke 2.4 km
11:18	154.2 km	15 Bei Zuger Alpli, auf örtliche Straße(n) (West) bleiben Teilstrecke 1.6 km
11:23	155.8 km	LINKS halten (Südwest) auf örtliche Straße(n) Teilstrecke 0.4 km
11:24	156.2 km	RECHTS abbiegen (West) auf örtliche Straße(n) Teilstrecke 0.4 km
11:24	156.6 km	LINKS abbiegen (Südwest) auf örtliche Straße(n) Teilstrecke 0.1 km
11:24	156.8 km	LINKS halten (Süd) auf örtliche Straße(n) Teilstrecke 2.0 km
11:26	158.8 km	LINKS abbiegen (Südost) auf örtliche Straße(n) Teilstrecke 0.5 km



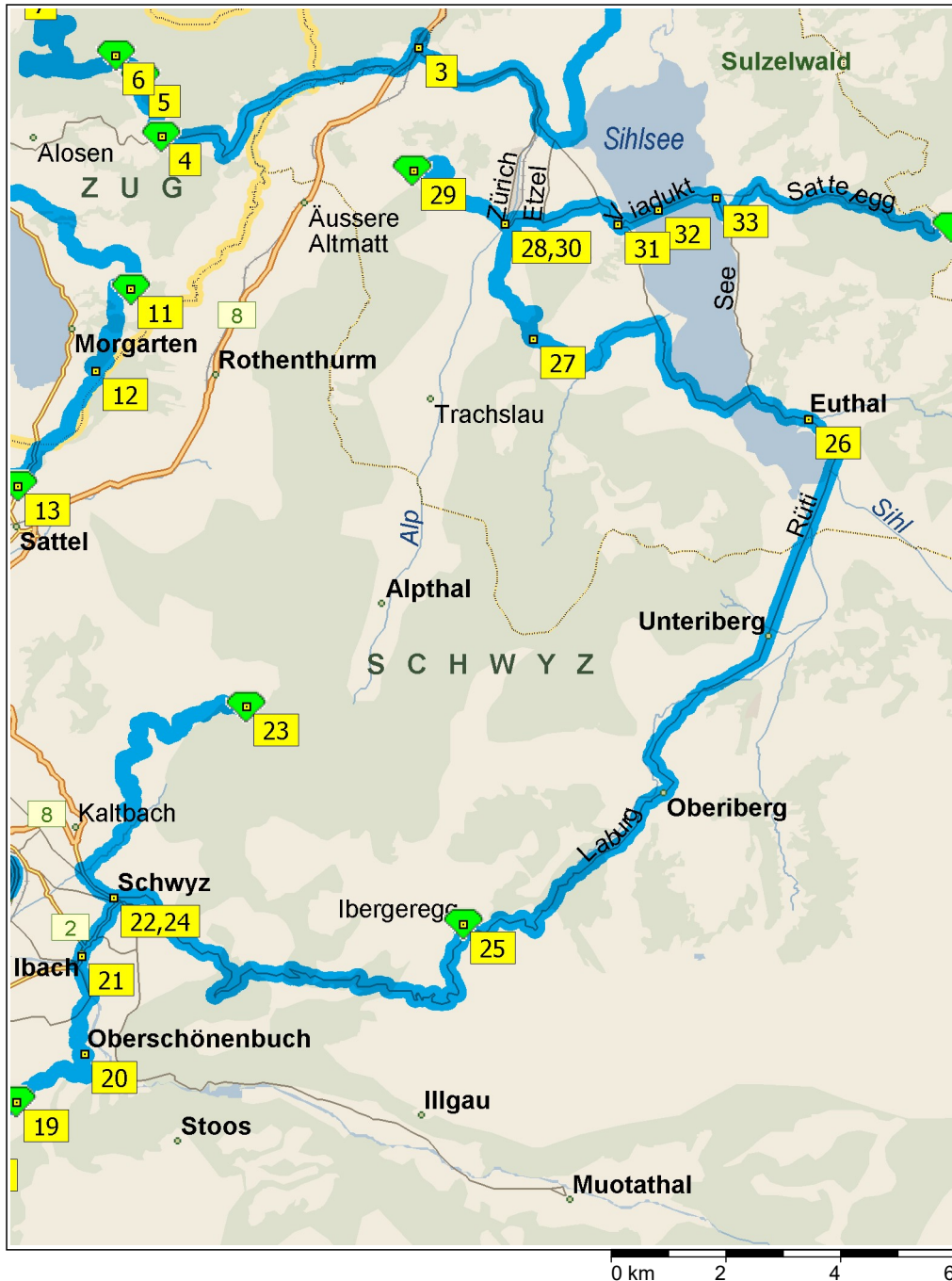
- 11:26 159.3 km RECHTS abbiegen (West) auf Gengigerberg [Mäwägenberg] Teilstrecke 0.2 km
- 11:27 159.5 km Neuer Straßennamen: Ab hier örtliche Straße(n) Teilstrecke 0.6 km
- 11:28 160.1 km Neuer Straßennamen: Ab hier Rufibergstrasse Teilstrecke 0.8 km
- 11:29 160.9 km Neuer Straßennamen: Ab hier Kalchofen [Rufibergstrasse] Teilstrecke 0.7 km
- 11:30 161.6 km Neuer Straßennamen: Ab hier örtliche Straße(n) Teilstrecke 50 m
- 11:31 161.7 km Neuer Straßennamen: Ab hier Rufibergstrasse Teilstrecke 0.5 km
- 11:32 162.2 km LINKS abbiegen (Süd) auf 25 [Zugerstrasse] Teilstrecke 0.9 km
- 11:34 163.1 km LINKS halten (Südost) auf 2 [Gotthardstrasse] Teilstrecke 40 m
- 11:34 163.1 km **16** Bei Arth, auf 2 [Gotthardstrasse] (Süd) bleiben Teilstrecke 6.0 km
- 11:40 169.2 km **17** Bei Lauerz, auf 2 [Seestrasse] (Südost) bleiben Teilstrecke 3.7 km
- 11:44 172.9 km Weiter GERADEAUS auf örtliche Straße(n) Teilstrecke 10 m
- 11:44 172.9 km LINKS abbiegen (West) auf Auffahrt Teilstrecke 0.3 km Richtung Brunnen / Altdorf / Gotthard
- 11:44 173.2 km *Gebührenpflichtige Straße* Auffahren auf E41 [A4] Teilstrecke 5.3 km
- 11:47 178.5 km Ausfahrt 41, auf E41 [A4] (Süd) bleiben Teilstrecke 0.6 km
- 11:47 179.1 km LINKS abbiegen (Ost) auf örtliche Straße(n) Teilstrecke 1.7 km
- 11:49 180.8 km LINKS halten (Südost) auf örtliche Straße(n) Teilstrecke 60 m
- 11:49 180.8 km Neuer Straßennamen: Ab hier Dorfstrasse Teilstrecke 0.2 km
- 11:50 181.0 km **18** Bei Morschach, auf Dorfstrasse [Tourismusplätzli] (Nordost) bleiben Teilstrecke 40 m
- 11:51 181.0 km Weiter GERADEAUS auf Dorfstrasse Teilstrecke 0.1 km
- 11:51 181.1 km Neuer Straßennamen: Ab hier Schwyzerhöhestasse Teilstrecke 1.1 km
- 11:53 182.3 km **19** Bei Schwyzerhöchi / Rüti, LINKS abbiegen (Nord) auf Schwyzerhöhe Teilstrecke 60 m
- 11:53 182.3 km Neuer Straßennamen: Ab hier Obere Schwändelen Teilstrecke 0.3 km
- 11:54 182.6 km Neuer Straßennamen: Ab hier Lindeli Teilstrecke 0.3 km



11:54	182.8 km	LINKS halten (Nordost) auf örtliche Straße(n) Teilstrecke 30 m
11:55	182.8 km	Neuer Straßenname: Ab hier Eggeli Teilstrecke 0.4 km
11:56	183.3 km	Neuer Straßenname: Ab hier Obdorf [Oberschönenbuch] Teilstrecke 0.2 km
11:56	183.5 km	Neuer Straßenname: Ab hier Mur Teilstrecke 0.1 km
11:57	183.6 km	Neuer Straßenname: Ab hier Obdorf Teilstrecke 0.3 km
11:58	183.9 km	Neuer Straßenname: Ab hier Oberschönenbuch Teilstrecke 0.5 km
11:59	184.4 km	20 Bei Unterschönenbuch, auf Unterschönenbuch (Ost) bleiben Teilstrecke 0.3 km
11:59	184.6 km	Neuer Straßenname: Ab hier örtliche Straße(n) Teilstrecke 0.3 km
12:00	184.9 km	RECHTS halten (Nord) auf örtliche Straße(n) Teilstrecke 0.3 km
12:00	185.2 km	RECHTS halten (Nord) auf örtliche Straße(n) Teilstrecke 50 m
12:00	185.3 km	RECHTS halten (Nord) auf örtliche Straße(n) Teilstrecke 80 m
12:00	185.3 km	RECHTS abbiegen (Nordost) auf Schönenbuchstrasse Teilstrecke 0.3 km
12:01	185.7 km	LINKS halten (Nord) auf Landsgemeindestrasse Teilstrecke 0.6 km
12:03	186.3 km	RECHTS abbiegen (Nordost) auf 2 [8] Teilstrecke 0.2 km
12:04	186.5 km	21 Bei Ibach, auf 2 [8] (Nord) bleiben Teilstrecke 0.1 km
12:04	186.6 km	Weiter GERADEAUS auf 8 [Schmiedgasse] Teilstrecke 1.0 km
12:05	187.7 km	Im Kreisverkehr die Ausfahrt ERSTE in Richtung 8 [Bahnhofstrasse] Teilstrecke 80 m
12:05	187.7 km	LINKS abbiegen (Nordwest) auf 8 [Hauptplatz] Teilstrecke 60 m
12:05	187.8 km	LINKS abbiegen (West) auf 8 [Herrengasse] Teilstrecke 40 m
12:06	187.8 km	22 Bei Schwyz, auf 8 [Herrengasse] (West) bleiben Teilstrecke 0.8 km
12:07	188.6 km	RECHTS abbiegen (Ost) auf Nietenbachstrasse Teilstrecke 0.2 km
12:07	188.8 km	Neuer Straßenname: Ab hier Herrenfeld [Nietenbachstrasse] Teilstrecke 0.4 km
12:09	189.2 km	Weiter GERADEAUS auf Riedstrasse Teilstrecke 0.8 km
12:12	190.0 km	LINKS halten (Nord) auf örtliche Straße(n) Teilstrecke 0.4 km



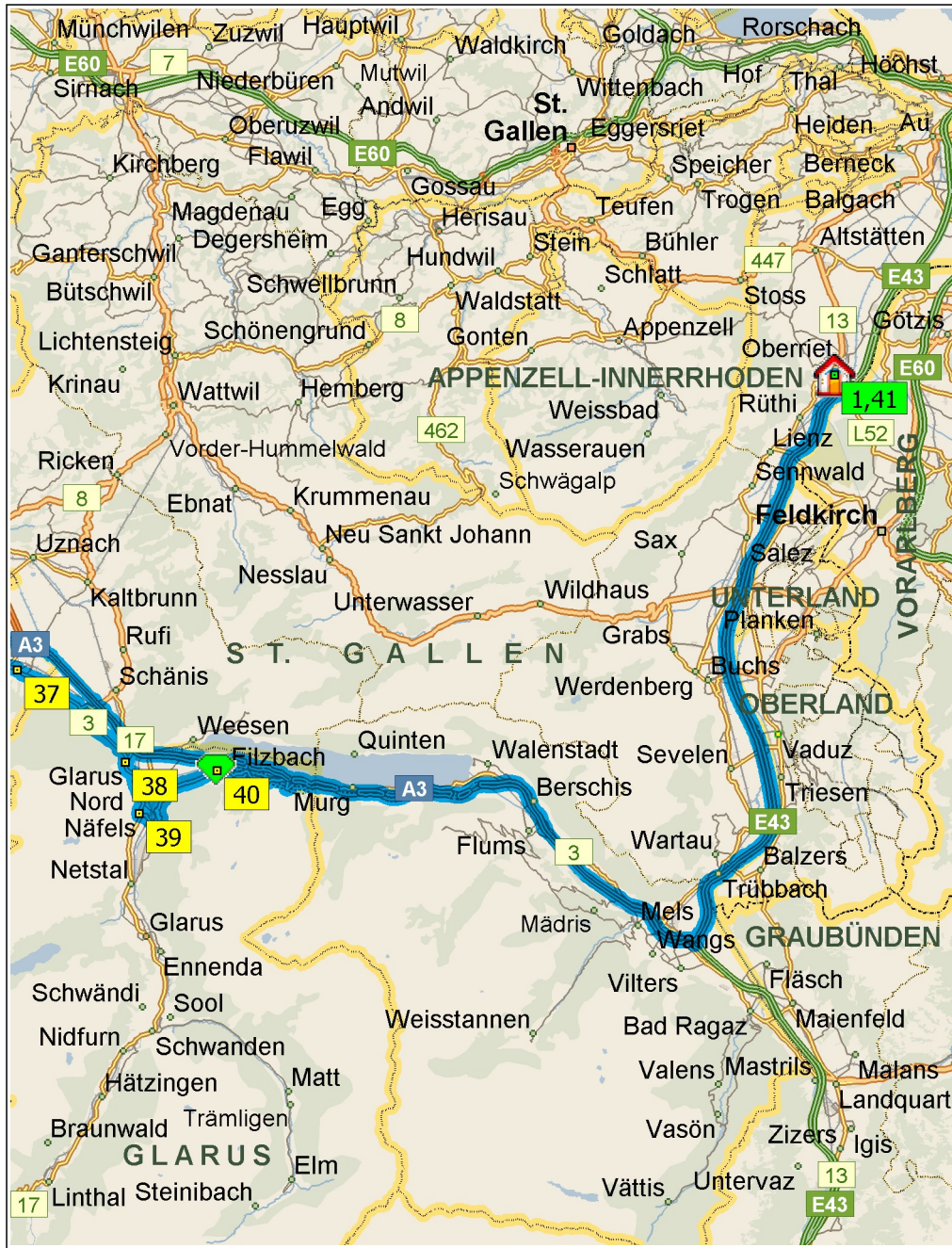
- | | | |
|-------|----------|---|
| 12:12 | 190.4 km | Neuer Straßenname: Ab hier Büel Teilstrecke 0.2 km |
| 12:13 | 190.6 km | Neuer Straßenname: Ab hier örtliche Straße(n) Teilstrecke 0.2 km |
| 12:14 | 190.8 km | RECHTS halten (Nord) auf örtliche Straße(n) Teilstrecke 0.3 km |
| 12:14 | 191.1 km | RECHTS halten (Nord) auf örtliche Straße(n) Teilstrecke 0.8 km |
| 12:15 | 191.9 km | Neuer Straßenname: Ab hier Haggen Teilstrecke 2.1 km |
| 12:17 | 194.0 km | LINKS halten (Ost) auf örtliche Straße(n) Teilstrecke 0.2 km |
| 12:17 | 194.2 km | Neuer Straßenname: Ab hier Mälchbutzli Teilstrecke 0.1 km |
| 12:18 | 194.3 km | Neuer Straßenname: Ab hier örtliche Straße(n) Teilstrecke 0.7 km |
| 12:19 | 195.1 km | Weiter GERADEAUS auf Haggenegg [Nätschberg] Teilstrecke 0.1 km |
| 12:20 | 195.2 km | 23 Bei Haggenegg, West zurück zu Haggenegg [Nätschberg] Teilstrecke 0.1 km |
| 12:20 | 195.3 km | Weiter GERADEAUS auf örtliche Straße(n) Teilstrecke 0.7 km |
| 12:21 | 196.0 km | Neuer Straßenname: Ab hier Mälchbutzli Teilstrecke 0.1 km |
| 12:21 | 196.2 km | Neuer Straßenname: Ab hier örtliche Straße(n) Teilstrecke 0.2 km |
| 12:22 | 196.4 km | Weiter LINKS auf Haggen [Unterer Utzenberg] Teilstrecke 1.0 km |
| 12:23 | 197.4 km | Weiter GERADEAUS auf Haggen Teilstrecke 1.1 km |
| 12:24 | 198.5 km | Neuer Straßenname: Ab hier örtliche Straße(n) Teilstrecke 0.8 km |
| 12:25 | 199.3 km | LINKS halten (Südost) auf örtliche Straße(n) Teilstrecke 0.3 km |
| 12:26 | 199.6 km | LINKS halten (Ost) auf örtliche Straße(n) Teilstrecke 0.2 km |
| 12:26 | 199.8 km | Neuer Straßenname: Ab hier Büel Teilstrecke 0.2 km |
| 12:27 | 200.0 km | Neuer Straßenname: Ab hier örtliche Straße(n) Teilstrecke 0.4 km |
| 12:27 | 200.4 km | RECHTS halten (Süd) auf Riedstrasse Teilstrecke 0.8 km |
| 12:30 | 201.2 km | Weiter GERADEAUS auf Herrenfeld [Nietenbachstrasse] Teilstrecke 0.4 km |
| 12:31 | 201.6 km | Neuer Straßenname: Ab hier Nietenbachstrasse Teilstrecke 0.2 km |
| 12:32 | 201.8 km | LINKS abbiegen (Süd) auf 8 [Schlagstrasse] Teilstrecke 0.8 km |
| 12:34 | 202.6 km | 24 Bei Schwyz, auf 8 [Herrengasse] (Ost) bleiben Teilstrecke 40 m |
| 12:34 | 202.6 km | LINKS abbiegen (Nordost) auf Schulgasse Teilstrecke 80 m |



12:35	202.7 km	Neuer Straßenname: Ab hier Rickenbachstrasse Teilstrecke 2.2 km
12:39	204.8 km	Neuer Straßenname: Ab hier Ibergereggsstrasse Teilstrecke 3.1 km
12:42	208.0 km	RECHTS halten (Nord) auf örtliche Straße(n) Teilstrecke 2.2 km
12:44	210.2 km	LINKS halten (Ost) auf örtliche Straße(n) Teilstrecke 0.8 km
12:44	211.0 km	Neuer Straßenname: Ab hier Bäch Teilstrecke 0.5 km
12:45	211.5 km	LINKS halten (Ost) auf örtliche Straße(n) Teilstrecke 2.1 km
12:47	213.5 km	25 Bei Ibergereg, auf örtliche Straße(n) (Ost) bleiben Teilstrecke 2.3 km
12:49	215.8 km	Neuer Straßenname: Ab hier Laburgstrasse Teilstrecke 2.4 km
12:52	218.2 km	Weiter GERADEAUS auf Laburgstrasse [Tschalunstrasse] Teilstrecke 90 m
12:52	218.3 km	Neuer Straßenname: Ab hier Tschalunstrasse Teilstrecke 0.7 km
12:54	219.0 km	LINKS abbiegen (Nordwest) auf Jessenenstrasse Teilstrecke 2.2 km
12:57	221.2 km	Weiter GERADEAUS auf Oberibergerstrasse Teilstrecke 1.1 km
12:58	222.3 km	Neuer Straßenname: Ab hier Schmalzgrubenstrasse Teilstrecke 2.2 km
13:01	224.5 km	Neuer Straßenname: Ab hier Rütistrasse Teilstrecke 1.4 km
13:03	225.9 km	Neuer Straßenname: Ab hier Euthalerstrasse Teilstrecke 1.0 km
13:05	226.9 km	26 Bei Euthal, auf Euthalerstrasse (West) bleiben Teilstrecke 2.3 km
13:07	229.2 km	Neuer Straßenname: Ab hier Grosserstrasse Teilstrecke 0.2 km
13:07	229.4 km	Neuer Straßenname: Ab hier Chalch [Grosserstrasse] Teilstrecke 0.1 km
13:08	229.6 km	Neuer Straßenname: Ab hier Grosserstrasse Teilstrecke 1.4 km
13:10	230.9 km	LINKS abbiegen (West) auf Grossbachstrasse Teilstrecke 1.2 km
13:12	232.2 km	RECHTS abbiegen (West) auf Obergrossstrasse Teilstrecke 1.5 km
13:13	233.7 km	Neuer Straßenname: Ab hier Wänistrasse Teilstrecke 0.1 km
13:14	233.8 km	27 Bei Wänistrasse, 8840 Einsiedeln, auf Wänistrasse (West) bleiben Teilstrecke 1.7 km
13:15	235.6 km	Neuer Straßenname: Ab hier Langrütistrasse Teilstrecke 0.9 km



- 13:18 236.5 km LINKS abbiegen (West) auf Hauptstrasse Teilstrecke 0.2 km
- 13:18 236.7 km In Kreisverkehr einfahren Teilstrecke 40 m
- 13:18 236.7 km **28** Bei Einsiedeln, RECHTS abbiegen (West) auf Spitalstrasse Teilstrecke 0.5 km
- 13:19 237.2 km Neuer Straßennamen: Ab hier Katzenstrickstrasse Teilstrecke 2.1 km
- 13:22 239.3 km **29** Bei Chatzenstrick, Ost zurück zu Katzenstrickstrasse Teilstrecke 2.1 km
- 13:23 241.4 km Neuer Straßennamen: Ab hier Spitalstrasse Teilstrecke 0.5 km
- 13:25 241.9 km **30** Im Kreisverkehr die Ausfahrt DRITTE in Richtung Hauptstrasse Teilstrecke 0.1 km
- 13:25 242.0 km LINKS halten (Ost) auf Bahnhofplatz Teilstrecke 0.2 km
- 13:26 242.1 km Neuer Straßennamen: Ab hier Eisenbahnstrasse Teilstrecke 0.5 km
- 13:27 242.6 km Neuer Straßennamen: Ab hier Birchlistrasse Teilstrecke 1.1 km
- 13:29 243.7 km RECHTS abbiegen (Südost) auf Birchli Teilstrecke 0.5 km
- 13:30 244.2 km **31** Bei Birchli, auf Birchli (Südost) bleiben Teilstrecke 80 m
- 13:30 244.3 km LINKS abbiegen (Nordost) auf Viaduktstrasse Teilstrecke 0.3 km
- 13:31 244.6 km Neuer Straßennamen: Ab hier örtliche Straße(n) Teilstrecke 0.5 km
- 13:32 245.1 km **32** Bei Viaduktstrasse, 8840 Einsiedeln, West zurück zu örtliche Straße(n) Teilstrecke 0.5 km
- 13:33 245.6 km LINKS abbiegen (Ost) auf Viaduktstrasse Teilstrecke 1.5 km
- 13:35 247.1 km Weiter GERADEAUS auf Seestrasse Teilstrecke 0.1 km
- 13:36 247.3 km **33** Bei Willerzell, auf Seestrasse (Süd) bleiben Teilstrecke 0.3 km
- 13:36 247.6 km LINKS abbiegen (Ost) auf Sattelleggstrasse Teilstrecke 5.0 km
- 13:41 252.5 km **34** Bei Sattellegg, auf Sattelleggstrasse (Ost) bleiben Teilstrecke 5.4 km
- 13:45 258.0 km **35** Bei Vorderthal, auf Sattelleggstrasse (Ost) bleiben Teilstrecke 0.1 km
- 13:46 258.1 km LINKS abbiegen (Nord) auf Wägitalstrasse Teilstrecke 6.0 km
- 13:52 264.2 km **36** Bei Siebnen, RECHTS abbiegen (Ost) auf 3 [Glärnerstrasse] Teilstrecke 6.2 km
- 14:00 270.4 km **37** Bei Reichenburg, auf 3 [Kantonsstrasse] (Südost) bleiben Teilstrecke 8.0 km



14:09	278.3 km	RECHTS halten (Süd) auf 17 [3] Teilstrecke 0.2 km
14:09	278.5 km	38 Bei Niederurnen, auf 17 [3] (Südwest) bleiben Teilstrecke 3.2 km
14:13	281.7 km	39 Bei Näfels, auf 17 [3] (Süd) bleiben Teilstrecke 0.1 km
14:13	281.8 km	LINKS abbiegen (Ost) auf 3 [Bahnhofstrasse] Teilstrecke 7.4 km
14:20	289.2 km	40 Bei Kerenzerberg, auf 3 [Hauptstrasse] (Ost) bleiben Teilstrecke 6.9 km
14:27	296.1 km	RECHTS halten (Südost) auf Auffahrt Teilstrecke 0.4 km Richtung Chur / Walenstadt / Sargans
14:27	296.5 km	*Gebührenpflichtige Straße* Auffahren auf A3 Teilstrecke 24.9 km
14:41	321.4 km	*Gebührenpflichtige Straße* Ausfahrt 11, von Auffahrt [Sarganserland] (RECHTS) auf E43 [A13] fahren> Teilstrecke 34.3 km Richtung E43 / A13 / Feldkirch / Vaduz / München / St. Margrethen / St. Gallen
14:59	355.8 km	Ausfahrt 5, weiter RECHTS auf Auffahrt [Oberriet] Teilstrecke 0.4 km Richtung Rüthi / Oberriet / Meiningen
15:00	356.2 km	LINKS abbiegen (Nordwest) auf Rheinstrasse Teilstrecke 0.8 km Richtung Oberriet / Rüthi
15:00	357.0 km	Im Kreisverkehr die Ausfahrt ERSTE in Richtung 13 [Staatsstrasse] Teilstrecke 0.3 km
15:01	357.4 km	41 Ankunft 9463 Oberriet SG

0 km 5 10 15 20

Reiseübersicht

Gesamte Reisekosten	CHF 27.99
Entfernung	357.4 Kilometer
Reisedauer	6 Stunden, 1 Minute
Fahrzeit	6 Stunden, 1 Minute
Entfernung (Luftlinie) zwischen allen Haltepunkten	233.0 Kilometer

Streckenabschnittdetails

Von	Nach	Methode	Entfernung	Fahrzeit
9463 Oberriet SG	Etzelpass	Schnellste	100.6 Kilometer	1 Stunde, 1 Minute
Etzelpass	Biberbrugg	Schnellste	8.3 Kilometer	9 Minuten
Biberbrugg	Raten	Schnellste	6.4 Kilometer	5 Minuten
Raten	Chlausenchäppeli	Schnellste	1.2 Kilometer	1 Minute
Chlausenchäppeli	Gottschalkenberg	Schnellste	0.8 Kilometer	1 Minute
Gottschalkenberg	Finstersee	Schnellste	5.5 Kilometer	6 Minuten
Finstersee	Menzingen	Schnellste	3.6 Kilometer	7 Minuten
Menzingen	Kistenpass	Schnellste	5.3 Kilometer	10 Minuten
Kistenpass	Oberägeri	Schnellste	3.1 Kilometer	6 Minuten
Oberägeri	Tännlichrüz	Schnellste	4.9 Kilometer	7 Minuten
Tännlichrüz	Morgartenbergstrasse2	Schnellste	2.3 Kilometer	2 Minuten
Morgartenbergstrasse2	Sattel	Schnellste	2.6 Kilometer	4 Minuten
Sattel	Rossallmig	Schnellste	3.9 Kilometer	4 Minuten
Rossallmig	Zuger Alpli	Schnellste	5.5 Kilometer	10 Minuten
Zuger Alpli	Arth	Schnellste	8.9 Kilometer	15 Minuten
Arth	Lauerz	Schnellste	6.0 Kilometer	6 Minuten
Lauerz	Morschach	Schnellste	11.8 Kilometer	10 Minuten
Morschach	Schwyzerrhöchi / Rüti	Schnellste	1.3 Kilometer	2 Minuten
Schwyzerrhöchi / Rüti	Oberschönenbuch	Schnellste	2.1 Kilometer	5 Minuten
Oberschönenbuch	Ibach	Schnellste	2.1 Kilometer	4 Minuten
Ibach	Schwyz	Schnellste	1.3 Kilometer	1 Minute
Schwyz	Haggenegg	Schnellste	7.4 Kilometer	14 Minuten
Haggenegg	Schwyz	Schnellste	7.4 Kilometer	14 Minuten
Schwyz	Ibergereg	Schnellste	11.0 Kilometer	13 Minuten
Ibergereg	Euthal	Schnellste	13.4 Kilometer	17 Minuten
Euthal	Wänistrasse, 8840 Einsiedeln	Schnellste	6.9 Kilometer	9 Minuten
Wänistrasse, 8840 Einsiedeln	Einsiedeln	Schnellste	2.9 Kilometer	4 Minuten
Einsiedeln	Chatzenstrick	Schnellste	2.6 Kilometer	3 Minuten
Chatzenstrick	Einsiedeln	Schnellste	2.6 Kilometer	3 Minuten
Einsiedeln	Birchli	Schnellste	2.4 Kilometer	5 Minuten
Birchli	Viaduktstrasse, 8840 Einsiedeln	Schnellste	0.9 Kilometer	2 Minuten
Viaduktstrasse, 8840 Einsiedeln	Willerzell	Schnellste	2.1 Kilometer	3 Minuten
Willerzell	Sattelegg	Schnellste	5.3 Kilometer	5 Minuten
Sattelegg	Vorderthal	Schnellste	5.4 Kilometer	4 Minuten
Vorderthal	Siebnen	Schnellste	6.2 Kilometer	6 Minuten
Siebnen	Reichenburg	Schnellste	6.2 Kilometer	8 Minuten
Reichenburg	Niederurnen	Schnellste	8.1 Kilometer	9 Minuten
Niederurnen	Näfels	Schnellste	3.2 Kilometer	4 Minuten
Näfels	Kerenzerberg	Schnellste	7.5 Kilometer	7 Minuten
Kerenzerberg	9463 Oberriet SG	Schnellste	68.2 Kilometer	40 Minuten

Entfernung je Land/Provinz

Bundesland/Provinz	Entfernung	Fahrzeit
Schweiz	356.4 Kilometer	5 Stunden, 59 Minuten