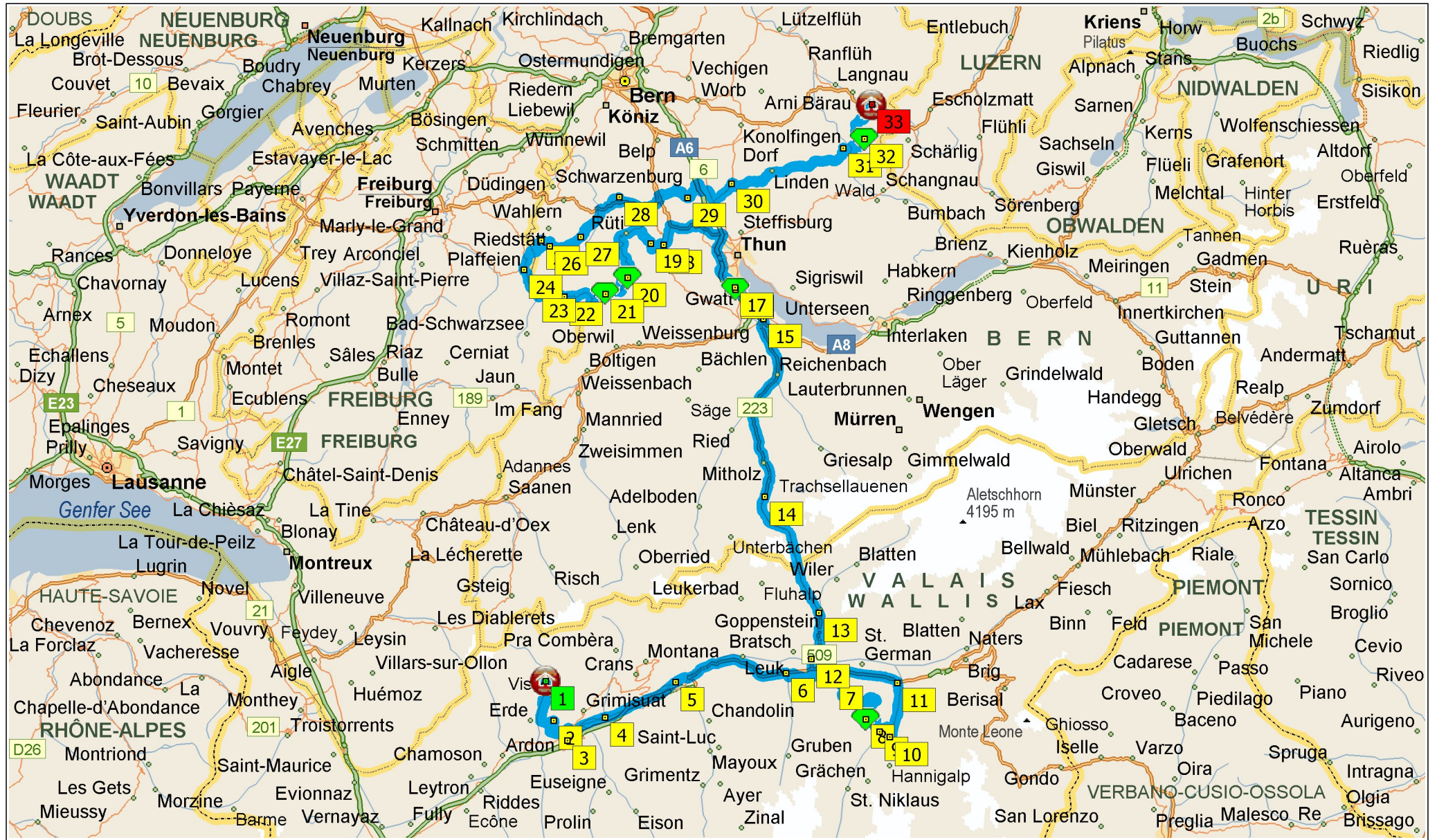


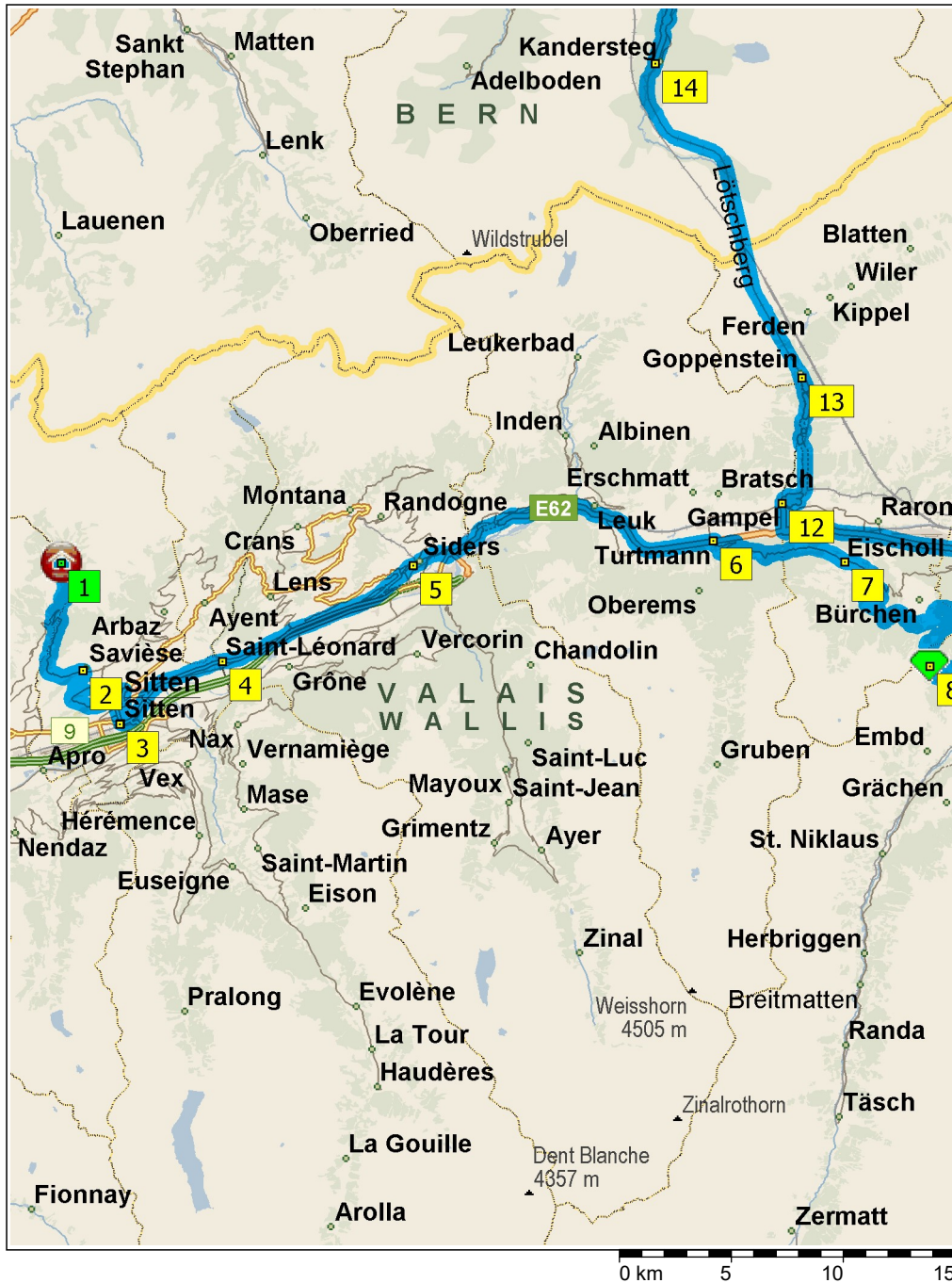
Col Sanetsch - Trubschachen

279.3 Kilometer; 6 Stunden, 51 Minuten





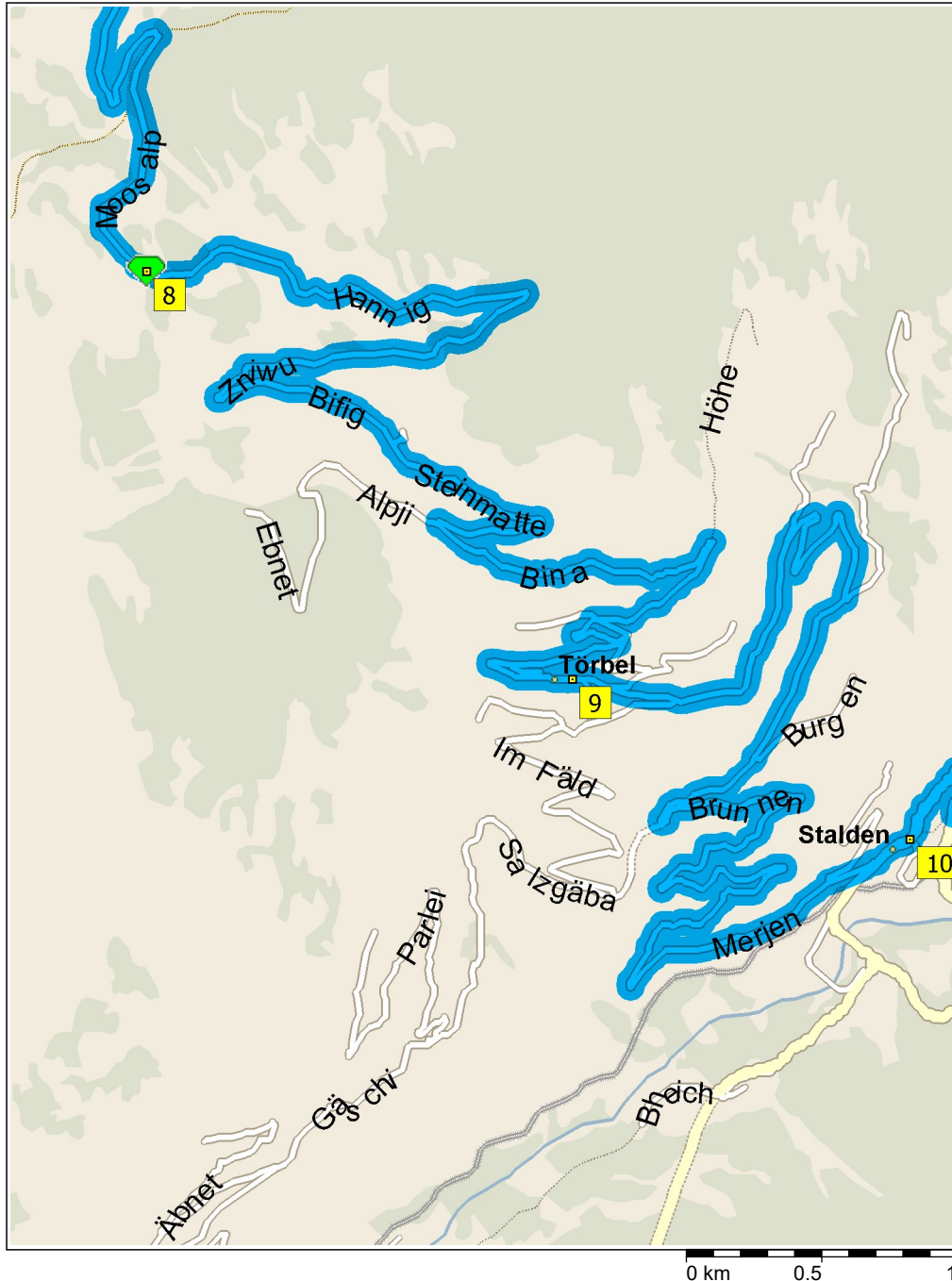
09:00	0.0 km	1 Abfahrt Auberge Plan-Cernet auf Route du Sanetsch (Süd) Teilstrecke 1.8 km
09:01	1.8 km	LINKS abbiegen, um auf Route du Sanetsch zu bleiben> Teilstrecke 1.8 km
09:03	3.6 km	LINKS abbiegen (Nord) auf örtliche Straße(n) Teilstrecke 4.0 km
09:07	7.6 km	Neuer Straßenname: Ab hier Route du Sanetsch Teilstrecke 0.4 km
09:08	8.0 km	Neuer Straßenname: Ab hier Chandolin [Route du Sanetsch] Teilstrecke 0.2 km
09:09	8.2 km	Neuer Straßenname: Ab hier Rue de Chandolin Teilstrecke 0.2 km
09:10	8.4 km	Neuer Straßenname: Ab hier Route de la Chervignine Teilstrecke 1.1 km
09:11	9.4 km	Neuer Straßenname: Ab hier Vae Plan na Teilstrecke 0.3 km
09:12	9.7 km	2 Bei Granois, Neuer Straßenname: Ab hier Rue de Granois Teilstrecke 30 m
09:12	9.7 km	RECHTS abbiegen (Süd) auf Route de Champs Saint-Jean Teilstrecke 0.7 km
09:13	10.4 km	LINKS abbiegen (Ost) auf örtliche Straße(n) Teilstrecke 0.1 km
09:14	10.5 km	LINKS halten (Süd) auf örtliche Straße(n) Teilstrecke 0.7 km
09:15	11.2 km	LINKS halten (Ost) auf örtliche Straße(n) Teilstrecke 60 m
09:15	11.3 km	RECHTS halten (Ost) auf örtliche Straße(n) Teilstrecke 20 m
09:15	11.3 km	RECHTS abbiegen (West) auf Route de Savièse Teilstrecke 1.4 km
09:17	12.7 km	Neuer Straßenname: Ab hier Route du Sanetsch Teilstrecke 0.3 km
09:17	13.0 km	Weiter GERADEAUS auf Route du Côteau Teilstrecke 1.6 km
09:19	14.6 km	Im Kreisverkehr die Ausfahrt ERSTE in Richtung Rue du Rawyl Teilstrecke 0.7 km
09:20	15.3 km	Im Kreisverkehr die Ausfahrt ERSTE in Richtung Avenue Ritz Teilstrecke 0.4 km
09:21	15.7 km	LINKS halten (Süd) auf Avenue de la Gare Teilstrecke 0.7 km
09:22	16.4 km	RECHTS abbiegen (West) auf 9 [Avenue de France] Teilstrecke 60 m



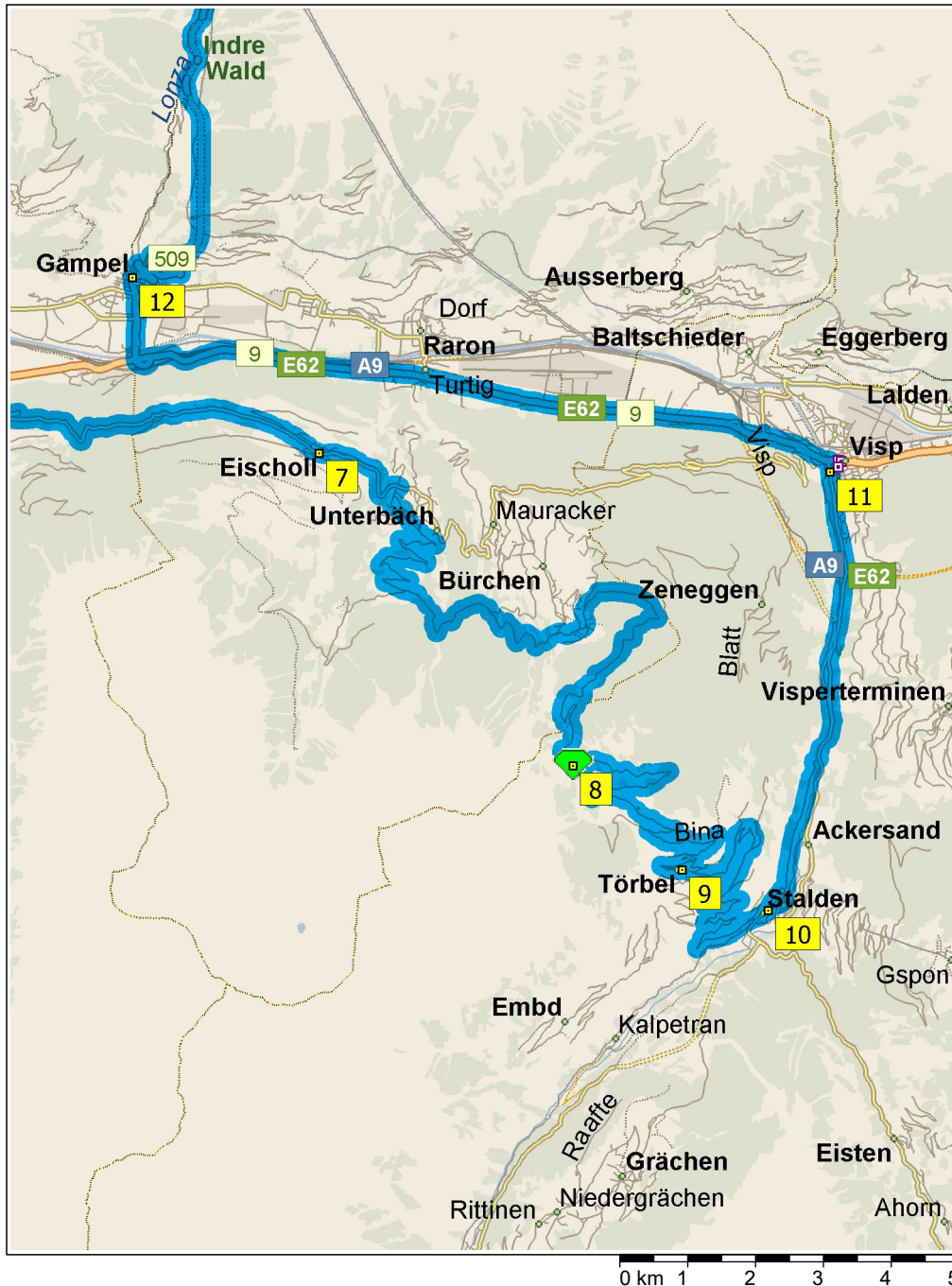
- 09:22 16.5 km **3** Bei Sitten, Ost zurück zu 9 [Avenue de France] Teilstrecke 0.3 km
- 09:22 16.8 km Im Kreisverkehr die Ausfahrt ZWEITE in Richtung 9 [Avenue de Tourbillon] Teilstrecke 1.5 km
- 09:24 18.3 km Im Kreisverkehr die Ausfahrt ERSTE in Richtung 9 [Route d'Italie] Teilstrecke 3.9 km
- 09:28 22.2 km **4** Bei Saint-Léonard, auf 9 [Route du Simplon] (Ost) bleiben Teilstrecke 7.8 km
- 09:34 30.0 km Im Kreisverkehr die Ausfahrt VIERTE in Richtung 9 [Route de Sion] Teilstrecke 1.4 km
- 09:36 31.4 km Weiter GERADEAUS auf Route de Sion Teilstrecke 0.5 km
- 09:37 31.9 km Neuer Straßenname: Ab hier Avenue Général-Guisan Teilstrecke 60 m
- 09:38 32.0 km **5** Bei Siders, auf Avenue Général-Guisan (Ost) bleiben Teilstrecke 0.3 km
- 09:38 32.2 km Neuer Straßenname: Ab hier Rue du Bourg Teilstrecke 80 m
- 09:39 32.3 km LINKS abbiegen (Nord) auf Rue Centrale Teilstrecke 90 m
- 09:40 32.4 km RECHTS abbiegen (Ost) auf Avenue du Rothorn Teilstrecke 60 m
- 09:40 32.5 km Im Kreisverkehr die Ausfahrt ERSTE in Richtung Avenue des Écoles Teilstrecke 0.3 km
- 09:41 32.8 km RECHTS halten (Ost) auf Avenue Max-Huber Teilstrecke 0.1 km
- 09:41 32.9 km Weiter GERADEAUS auf Route du Simplon Teilstrecke 0.5 km
- 09:43 33.4 km Im Kreisverkehr die Ausfahrt ERSTE in Richtung Route du Bois de Finges Teilstrecke 0.4 km
- 09:43 33.8 km Im Kreisverkehr die Ausfahrt DRITTE in Richtung 9 [Route de la Gemmi] Teilstrecke 0.1 km
- 09:44 34.0 km Im Kreisverkehr die Ausfahrt ERSTE in Richtung E62 [9] Teilstrecke 13.4 km
- 09:55 47.3 km **6** Bei Turtmann, auf E62 [9] (Ost) bleiben Teilstrecke 70 m
- 09:55 47.4 km RECHTS abbiegen (Süd) auf Neue Strasse Teilstrecke 0.2 km
- 09:56 47.6 km Neuer Straßenname: Ab hier örtliche Straße(n) Teilstrecke 3.4 km
- 09:59 51.0 km LINKS halten (Südost) auf örtliche Straße(n) Teilstrecke 4.9 km
- 10:03 56.0 km Neuer Straßenname: Ab hier Kantonsstrasse [Strichen] Teilstrecke 0.4 km



10:04	56.4 km	Neuer Straßenname: Ab hier Dorf [Hanuviertil] Teilstrecke 0.1 km
10:04	56.5 km	7 Bei Eischoll, auf Dorf [Kantonsstrasse] (Ost) bleiben Teilstrecke 30 m
10:04	56.5 km	Neuer Straßenname: Ab hier Kantonsstrasse [Wichil] Teilstrecke 0.2 km
10:05	56.7 km	Weiter GERADEAUS auf Kantonsstrasse Teilstrecke 70 m
10:05	56.8 km	Neuer Straßenname: Ab hier örtliche Straße(n) Teilstrecke 1.0 km
10:07	57.8 km	Neuer Straßenname: Ab hier In der Bächli Teilstrecke 50 m
10:07	57.8 km	Neuer Straßenname: Ab hier örtliche Straße(n) Teilstrecke 0.3 km
10:08	58.2 km	RECHTS abbiegen (Südwest) auf örtliche Straße(n) Teilstrecke 0.1 km
10:08	58.3 km	RECHTS abbiegen (West) auf örtliche Straße(n) Teilstrecke 60 m
10:08	58.4 km	Neuer Straßenname: Ab hier Wysssegga [Wyssubiel] Teilstrecke 0.2 km
10:09	58.6 km	Neuer Straßenname: Ab hier Wyssine Teilstrecke 0.1 km
10:10	58.7 km	RECHTS abbiegen (Südwest) auf Uf der Sagu Teilstrecke 0.1 km
10:11	58.8 km	Neuer Straßenname: Ab hier Tunggja Teilstrecke 0.1 km
10:11	58.9 km	Neuer Straßenname: Ab hier Balihaltji [Ze Werligu] Teilstrecke 0.2 km
10:12	59.1 km	Neuer Straßenname: Ab hier Salzgäba [Ze Werligu] Teilstrecke 0.5 km
10:13	59.7 km	Neuer Straßenname: Ab hier Sattolegi Teilstrecke 0.6 km
10:14	60.3 km	Neuer Straßenname: Ab hier örtliche Straße(n) Teilstrecke 40 m
10:15	60.3 km	Neuer Straßenname: Ab hier Bänniger Teilstrecke 0.4 km
10:16	60.7 km	Neuer Straßenname: Ab hier Brand Teilstrecke 2.4 km
10:19	63.0 km	Neuer Straßenname: Ab hier örtliche Straße(n) Teilstrecke 1.7 km
10:23	64.8 km	RECHTS halten (Süd) auf örtliche Straße(n) Teilstrecke 1.8 km
10:24	66.6 km	RECHTS halten (Ost) auf Ronalpstrasse Teilstrecke 0.8 km
10:26	67.3 km	Neuer Straßenname: Ab hier örtliche Straße(n) Teilstrecke 3.6 km
10:30	70.9 km	Neuer Straßenname: Ab hier Räckholter Teilstrecke 0.8 km
10:31	71.7 km	RECHTS abbiegen (Süd) auf örtliche Straße(n) Teilstrecke 0.4 km
10:32	72.1 km	Neuer Straßenname: Ab hier Moosalp Teilstrecke 0.7 km



10:33	72.7 km	8 Bei Moosalp, auf Moosalp (Ost) bleiben Teilstrecke 0.3 km
10:33	73.0 km	Neuer Straßenname: Ab hier Hannig Teilstrecke 1.1 km
10:34	74.2 km	Neuer Straßenname: Ab hier örtliche Straße(n) Teilstrecke 0.6 km
10:35	74.8 km	Neuer Straßenname: Ab hier Moosfluh Teilstrecke 0.5 km
10:36	75.3 km	Neuer Straßenname: Ab hier Zniwu Teilstrecke 0.4 km
10:37	75.7 km	Neuer Straßenname: Ab hier Wasme Teilstrecke 0.3 km
10:38	76.0 km	Neuer Straßenname: Ab hier Bifig [Eischbiel] Teilstrecke 0.5 km
10:39	76.5 km	Neuer Straßenname: Ab hier Steinmatte [Ze Springu] Teilstrecke 1.1 km
10:40	77.6 km	LINKS abbiegen (Südost) auf Bina Teilstrecke 1.1 km
10:42	78.7 km	Neuer Straßenname: Ab hier örtliche Straße(n) Teilstrecke 0.3 km
10:43	79.0 km	Neuer Straßenname: Ab hier Auf den Blatten [Briechjini] Teilstrecke 0.4 km
10:44	79.4 km	LINKS halten (West) auf Fura [Ueberfeld] Teilstrecke 0.3 km
10:45	79.7 km	Weiter GERADEAUS auf Dorfschuggen [Ueberfeld] Teilstrecke 0.4 km
10:46	80.1 km	Neuer Straßenname: Ab hier Kleinmättji [Oberdorf] Teilstrecke 0.2 km
10:47	80.3 km	Neuer Straßenname: Ab hier Halmern [Oberdorf] Teilstrecke 0.2 km
10:48	80.5 km	Neuer Straßenname: Ab hier Dorf [Halmern] Teilstrecke 60 m
10:48	80.5 km	9 Bei Törbel, auf Dorf [Halmern] (Ost) bleiben Teilstrecke 40 m
10:48	80.6 km	Weiter GERADEAUS auf Dorf [Felach] Teilstrecke 0.1 km
10:49	80.7 km	Neuer Straßenname: Ab hier Hofertschuggen [Zenstapfen] Teilstrecke 0.3 km
10:50	81.0 km	Neuer Straßenname: Ab hier örtliche Straße(n) Teilstrecke 1.9 km
10:52	82.9 km	RECHTS halten (Südwest) auf örtliche Straße(n) Teilstrecke 0.7 km
10:52	83.6 km	LINKS halten (Süd) auf örtliche Straße(n) Teilstrecke 0.5 km
10:53	84.1 km	LINKS halten (Ost) auf Brunnen Teilstrecke 2.7 km
10:55	86.8 km	LINKS abbiegen (Ost) auf Milibach [Törbelstrasse] Teilstrecke 10 m
10:56	86.8 km	Neuer Straßenname: Ab hier Merjen [Milibach] Teilstrecke 0.9 km



10:58	87.7 km	RECHTS halten (Ost) auf Merjen [Törbelstrasse] Teilstrecke 0.2 km
10:58	87.9 km	LINKS abbiegen (Nordost) auf Kantonsstrasse [Stahlen] Teilstrecke 0.1 km
10:59	88.0 km	10 Bei Stalden, auf Kantonsstrasse [Stahlen] (Ost) bleiben Teilstrecke 0.1 km
10:59	88.2 km	Neuer Straßenname: Ab hier Geren [Hofen] Teilstrecke 0.5 km
11:00	88.6 km	Neuer Straßenname: Ab hier Kantonsstrasse [Stahlen] Teilstrecke 30 m
11:01	88.7 km	LINKS abbiegen (Ost) auf Bahnhofstrasse [Dorf] Teilstrecke 90 m
11:02	88.8 km	Weiter GERADEAUS auf Dorf Teilstrecke 0.2 km
11:03	88.9 km	Neuer Straßenname: Ab hier Chilchachra Teilstrecke 0.4 km
11:03	89.3 km	Neuer Straßenname: Ab hier örtliche Straße(n) Teilstrecke 0.6 km
11:04	90.0 km	Neuer Straßenname: Ab hier Zum Niwu Hüs Teilstrecke 0.7 km
11:05	90.6 km	Neuer Straßenname: Ab hier Riti Teilstrecke 0.4 km
11:06	91.0 km	LINKS abbiegen (Nord) auf Kantonsstrasse [Neubrück] Teilstrecke 0.6 km
11:07	91.6 km	Im Kreisverkehr die Ausfahrt ERSTE in Richtung Kantonsstrasse Teilstrecke 1.1 km
11:09	92.8 km	Weiter GERADEAUS auf Kantonsstrasse [Talstrasse] Teilstrecke 1.0 km
11:10	93.8 km	Neuer Straßenname: Ab hier Talstrasse Teilstrecke 60 m
11:10	93.9 km	Neuer Straßenname: Ab hier Staldbach [Talstrasse] Teilstrecke 0.5 km
11:11	94.3 km	Neuer Straßenname: Ab hier Talstrasse Teilstrecke 1.0 km
11:13	95.4 km	11 Bei Visp, auf Talstrasse (Nord) bleiben Teilstrecke 0.2 km
11:13	95.5 km	Im Kreisverkehr die Ausfahrt DRITTE in Richtung E62 [9] Teilstrecke 1.1 km
11:14	96.6 km	RECHTS halten (Nordwest) auf örtliche Straße(n) Teilstrecke 40 m
11:14	96.6 km	Im Kreisverkehr die Ausfahrt ZWEITE in Richtung örtliche Straße(n) Teilstrecke 70 m
11:14	96.7 km	RECHTS halten (West) auf E62 [9] Teilstrecke 9.3 km



11:21	106.1 km	Im Kreisverkehr die Ausfahrt ZWEITE in Richtung 509 [Bahnhofstrasse] Teilstrecke 1.6 km
11:22	107.7 km	12 Bei Gampel, auf 509 (Nordost) bleiben Teilstrecke 8.3 km
11:28	116.0 km	Neuer Straßennamen: Ab hier örtliche Straße(n) Teilstrecke 0.5 km
11:29	116.5 km	Neuer Straßennamen: Ab hier Goppenstein Teilstrecke 0.1 km
11:29	116.6 km	LINKS abbiegen (West) auf örtliche Straße(n) Teilstrecke 0.1 km
11:29	116.7 km	13 Bei Goppenstein/Autoverl Lötschberg (R), auf örtliche Straße(n) (Süd) bleiben Teilstrecke 0.2 km
11:29	116.9 km	Neuer Straßennamen: Ab hier Hauptstrasse Teilstrecke 0.3 km
11:30	117.2 km	Weiter GERADEAUS auf örtliche Straße(n) Teilstrecke 30 m
11:30	117.2 km	*Fahrplan überprüfen* Auf Lötschbergtunnel (West) fahren
12:17	117.2 km	Auf 223 (Nord) fahren Teilstrecke 0.2 km
12:17	117.4 km	LINKS abbiegen (West) auf örtliche Straße(n) Teilstrecke 30 m
12:17	117.4 km	LINKS abbiegen (Süd) auf Innere Meriweg Teilstrecke 0.1 km
12:18	117.6 km	14 Bei Kandersteg/Autoverlad Lötschberg (R), Nord zurück zu Innere Meriweg Teilstrecke 0.1 km
12:18	117.7 km	RECHTS abbiegen (Ost) auf örtliche Straße(n) Teilstrecke 30 m
12:19	117.7 km	LINKS abbiegen (Nord) auf 223 Teilstrecke 24.5 km
12:39	142.2 km	RECHTS halten (Ost) auf Auffahrt Teilstrecke 0.2 km
12:39	142.4 km	Weiter RECHTS, um auf Auffahrt [Spiez] zu bleiben> Teilstrecke 0.1 km Richtung Faulensee / Interlaken / Luzern / Spiez
12:39	142.5 km	Im Kreisverkehr die Ausfahrt ERSTE in Richtung 11 [223] Teilstrecke 0.3 km Richtung Spiez / Faulensee / Interlaken
12:40	142.9 km	15 Bei Spiez, auf 11 [223] (Nord) bleiben Teilstrecke 0.2 km
12:40	143.1 km	Im Kreisverkehr die Ausfahrt ZWEITE in Richtung 6 [Thunstrasse] Teilstrecke 5.0 km
12:46	148.1 km	16 Bei Route 66 American Pub, auf 6 [Spiezstrasse] (Nordwest) bleiben Teilstrecke 0.3 km
12:47	148.3 km	17 Bei Gwatt, auf 6 [Gwattstrasse] (Nord) bleiben Teilstrecke 40 m
12:47	148.3 km	LINKS abbiegen (Nordwest) auf Strättligenstrasse Teilstrecke 1.5 km
12:49	149.8 km	Neuer Straßennamen: Ab hier Pfandernstrasse Teilstrecke 1.5 km



- 12:51 151.3 km Im Kreisverkehr die Ausfahrt ERSTE in Richtung Weststrasse Teilstrecke 0.5 km
- 12:51 151.8 km Im Kreisverkehr die Ausfahrt ZWEITE in Richtung Auffahrt Teilstrecke 0.3 km Richtung Bern
- 12:51 152.1 km *Gebührenpflichtige Straße* Auffahren auf A6 Teilstrecke 3.9 km
- 12:53 156.0 km Ausfahrt 16, RECHTS halten (Nordost) auf Auffahrt [Thun-Nord] Teilstrecke 0.3 km Richtung Heimberg / Steffisburg / Seftigen / Thun-Nord
- 12:54 156.3 km Weiter LINKS, um auf Auffahrt zu bleiben> Teilstrecke 20 m Richtung Steffisburg / Thun / Seftigen / Interlaken / Uetendorf
- 12:54 156.3 km Im Kreisverkehr die Ausfahrt DRITTE in Richtung Gurnigelstrasse Teilstrecke 0.5 km
- 12:54 156.8 km Neuer Straßennamen: Ab hier örtliche Straße(n) Teilstrecke 3.7 km
- 12:57 160.6 km Weiter GERADEAUS auf Thunstrasse Teilstrecke 0.3 km
- 12:57 160.9 km Weiter GERADEAUS auf Leimenried [Thunstrasse] Teilstrecke 0.3 km
- 12:58 161.2 km Neuer Straßennamen: Ab hier Thunstrasse Teilstrecke 0.7 km
- 12:58 161.9 km RECHTS halten (Nordwest) auf Sunnmatt Teilstrecke 10 m
- 12:58 161.9 km Neuer Straßennamen: Ab hier Dorfstrasse Teilstrecke 0.7 km
- 12:59 162.6 km Neuer Straßennamen: Ab hier Seftigenstrasse Teilstrecke 1.1 km
- 13:00 163.7 km Neuer Straßennamen: Ab hier Pfandersmatt [Seftigenstrasse] Teilstrecke 0.2 km
- 13:00 163.9 km LINKS abbiegen (Süd) auf Bernstrasse [Pfandersmatt] Teilstrecke 1.1 km
- 13:02 165.0 km Im Kreisverkehr die Ausfahrt ZWEITE in Richtung Bernstrasse Teilstrecke 1.5 km
- 13:03 166.5 km Im Kreisverkehr die Ausfahrt DRITTE in Richtung Blumensteinstrasse [Dorf] Teilstrecke 90 m
- 13:03 166.6 km **18** Bei Wattenwil, Nord zurück zu Blumensteinstrasse [Dorf] Teilstrecke 60 m
- 13:03 166.7 km Im Kreisverkehr die Ausfahrt DRITTE in Richtung Burgisteinstrasse [Dorfstrasse] Teilstrecke 0.3 km
- 13:04 166.9 km LINKS halten (West) auf Grundbachstrasse Teilstrecke 2.5 km
- 13:08 169.4 km RECHTS halten (Nord) auf Grundstrasse Teilstrecke 0.3 km

0 km 1 2 3 4

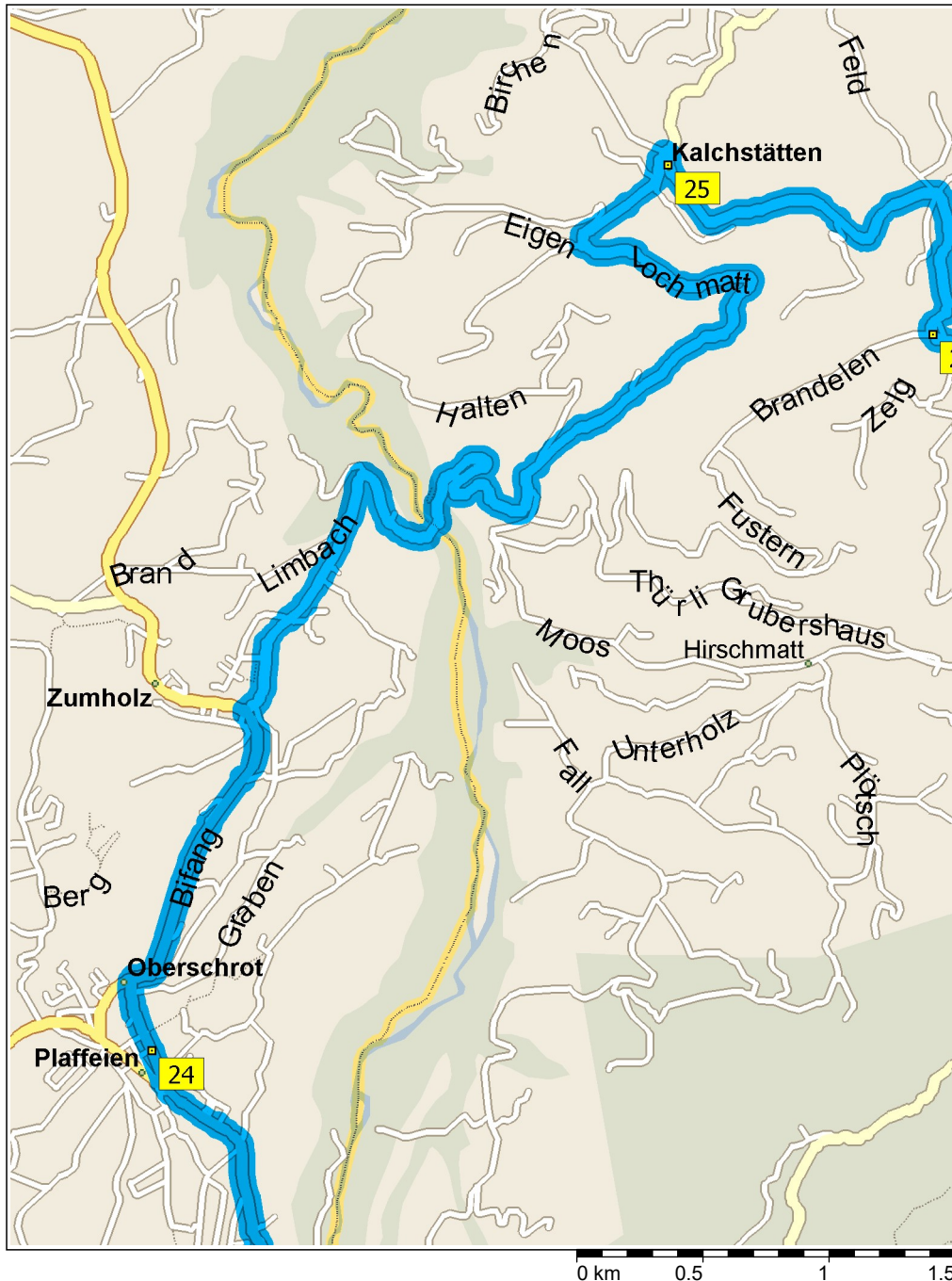


13:09	169.7 km	19 Bei Grundbach, auf Grundstrasse (Nordwest) bleiben Teilstrecke 0.2 km
13:10	170.0 km	LINKS halten (Nordwest) auf Grundstrasse [Kachelhüsi] Teilstrecke 60 m
13:10	170.0 km	Neuer Straßenname: Ab hier Grund [Kachelhüsi] Teilstrecke 0.2 km
13:11	170.2 km	Weiter GERADEAUS auf Grund Teilstrecke 1.7 km
13:12	171.9 km	Neuer Straßenname: Ab hier örtliche Straße(n) Teilstrecke 0.2 km
13:13	172.2 km	RECHTS halten (West) auf örtliche Straße(n) Teilstrecke 70 m
13:13	172.3 km	Neuer Straßenname: Ab hier Stalden Teilstrecke 0.3 km
13:13	172.6 km	Neuer Straßenname: Ab hier örtliche Straße(n) Teilstrecke 0.2 km
13:14	172.8 km	LINKS abbiegen (Südwest) auf örtliche Straße(n) Teilstrecke 0.4 km
13:14	173.2 km	Neuer Straßenname: Ab hier Neuhaus Teilstrecke 0.2 km
13:14	173.3 km	Neuer Straßenname: Ab hier örtliche Straße(n) Teilstrecke 0.1 km
13:15	173.5 km	Weiter GERADEAUS auf Schulhaus Teilstrecke 80 m
13:15	173.6 km	Neuer Straßenname: Ab hier örtliche Straße(n) Teilstrecke 0.8 km
13:15	174.3 km	Neuer Straßenname: Ab hier Dürrbach Teilstrecke 0.1 km
13:15	174.4 km	Neuer Straßenname: Ab hier örtliche Straße(n) Teilstrecke 1.1 km
13:16	175.5 km	LINKS halten (Südost) auf Laas Teilstrecke 0.5 km
13:17	176.0 km	LINKS halten (Ost) auf örtliche Straße(n) Teilstrecke 1.9 km
13:18	177.9 km	RECHTS halten (Süd) auf örtliche Straße(n) Teilstrecke 0.3 km
13:18	178.1 km	LINKS halten (Süd) auf Gurnigelbad Teilstrecke 0.2 km
13:18	178.3 km	Weiter GERADEAUS auf örtliche Straße(n) Teilstrecke 4.6 km
13:22	182.9 km	Neuer Straßenname: Ab hier Gurnigel Teilstrecke 90 m
13:22	183.0 km	20 Bei Gurnigel, auf Gurnigel (Südwest) bleiben Teilstrecke 2.3 km
13:24	185.4 km	Neuer Straßenname: Ab hier örtliche Straße(n) Teilstrecke 0.4 km
13:24	185.8 km	LINKS halten (West) auf örtliche Straße(n) Teilstrecke 2.1 km
13:26	187.9 km	Neuer Straßenname: Ab hier Schwefelbergbad Teilstrecke 0.3 km
13:26	188.2 km	LINKS abbiegen (Süd) auf örtliche Straße(n) Teilstrecke 50 m



- 13:26 188.2 km **21** Bei Schwefelbergbad, Nord zurück zu örtliche Straße(n) Teilstrecke 50 m
- 13:26 188.3 km LINKS abbiegen (West) auf Schwefelbergbad Teilstrecke 0.3 km
- 13:27 188.6 km Neuer Straßenname: Ab hier örtliche Straße(n) Teilstrecke 0.1 km
- 13:27 188.7 km Weiter GERADEAUS auf Hengstli Teilstrecke 2.2 km
- 13:29 190.9 km Neuer Straßenname: Ab hier örtliche Straße(n) Teilstrecke 60 m
- 13:29 191.0 km Neuer Straßenname: Ab hier Rechte Hengstvorsass Teilstrecke 1.1 km
- 13:29 192.1 km Weiter GERADEAUS auf örtliche Straße(n) Teilstrecke 2.3 km
- 13:31 194.4 km LINKS halten (West) auf örtliche Straße(n) Teilstrecke 1.2 km
- 13:32 195.6 km **22** Bei Sangernboden, auf örtliche Straße(n) (West) bleiben Teilstrecke 0.3 km
- 13:33 195.8 km Neuer Straßenname: Ab hier Vorderer Sangernboden Teilstrecke 0.7 km
- 13:33 196.6 km LINKS halten (West) auf Moosvorsass [Vorderer Sangernboden] Teilstrecke 0.2 km
- 13:33 196.8 km Neuer Straßenname: Ab hier Vorderer Sangernboden Teilstrecke 60 m
- 13:33 196.8 km Neuer Straßenname: Ab hier örtliche Straße(n) Teilstrecke 0.6 km
- 13:34 197.4 km Neuer Straßenname: Ab hier Schaferli Teilstrecke 0.8 km
- 13:35 198.3 km Neuer Straßenname: Ab hier örtliche Straße(n) Teilstrecke 0.5 km
- 13:35 198.8 km LINKS halten (Südwest) auf örtliche Straße(n) Teilstrecke 0.3 km
- 13:35 199.1 km RECHTS abbiegen (Nord) auf Friesmatt Teilstrecke 0.2 km
- 13:35 199.3 km Neuer Straßenname: Ab hier Zollhaus Teilstrecke 0.4 km
- 13:36 199.7 km **23** Bei Zollhaus, LINKS halten (West) auf örtliche Straße(n) Teilstrecke 1.1 km
- 13:37 200.8 km Weiter GERADEAUS auf Kloster Teilstrecke 0.4 km
- 13:37 201.3 km Neuer Straßenname: Ab hier Hinterhubel [Kloster] Teilstrecke 0.3 km
- 13:37 201.5 km Neuer Straßenname: Ab hier Rufenen Teilstrecke 0.2 km
- 13:38 201.7 km Neuer Straßenname: Ab hier Telmoos Teilstrecke 0.9 km
- 13:39 202.6 km Neuer Straßenname: Ab hier Dorfstrasse [Telmoos] Teilstrecke 0.4 km

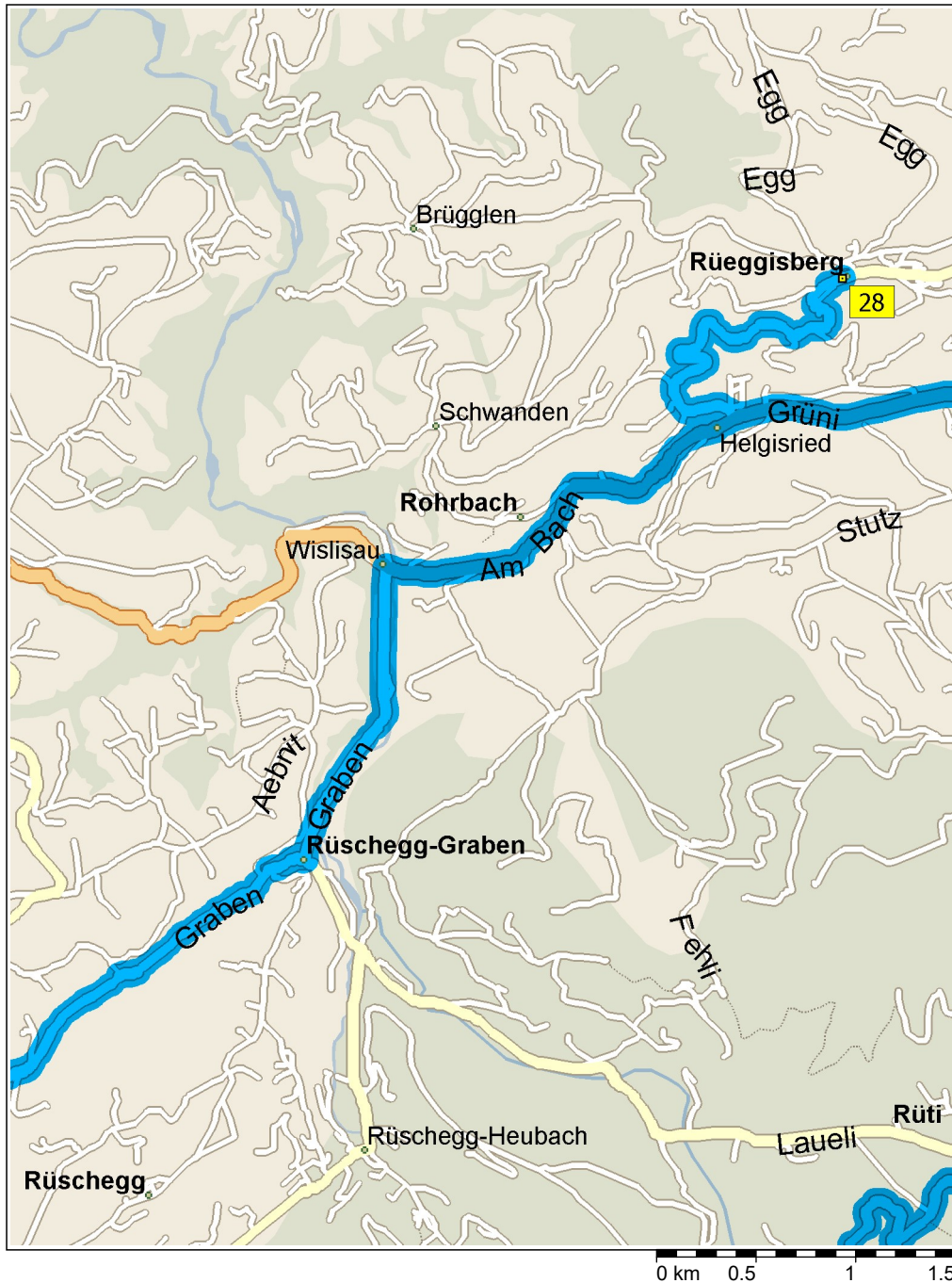
0 km 1 2 3 4 5



- 13:39 203.0 km Im Kreisverkehr die Ausfahrt ZWEITE in Richtung Hauptstrasse Teilstrecke 0.2 km
- 13:40 203.2 km **24** Bei Plaffeien, auf Hauptstrasse (Nord) bleiben Teilstrecke 0.3 km
- 13:40 203.4 km Neuer Straßenname: Ab hier Bühl Teilstrecke 0.1 km
- 13:40 203.6 km LINKS halten (Nordost) auf örtliche Straße(n) Teilstrecke 0.2 km
- 13:40 203.7 km Neuer Straßenname: Ab hier Bifang Teilstrecke 0.5 km
- 13:41 204.2 km Neuer Straßenname: Ab hier Eggersmatt Teilstrecke 0.4 km
- 13:41 204.6 km Neuer Straßenname: Ab hier Hauptstrasse Teilstrecke 0.1 km
- 13:41 204.7 km RECHTS abbiegen (Nordost) auf Guggersbachstrasse Teilstrecke 0.3 km
- 13:42 205.0 km Neuer Straßenname: Ab hier Bünacher Teilstrecke 0.2 km
- 13:43 205.2 km RECHTS halten (Ost) auf örtliche Straße(n) Teilstrecke 0.2 km
- 13:44 205.4 km LINKS halten (Nord) auf örtliche Straße(n) Teilstrecke 0.4 km
- 13:44 205.8 km RECHTS halten (Ost) auf örtliche Straße(n) Teilstrecke 0.1 km
- 13:44 205.9 km Neuer Straßenname: Ab hier Haselholz Teilstrecke 0.1 km
- 13:45 206.1 km Neuer Straßenname: Ab hier örtliche Straße(n) Teilstrecke 0.4 km
- 13:46 206.5 km Neuer Straßenname: Ab hier Guggersbach [Rain] Teilstrecke 0.8 km
- 13:47 207.3 km Weiter GERADEAUS auf Gehlismatt Teilstrecke 0.1 km
- 13:47 207.4 km Weiter GERADEAUS auf örtliche Straße(n) Teilstrecke 0.5 km
- 13:48 207.9 km Neuer Straßenname: Ab hier Lochmatt [Multernboden] Teilstrecke 1.4 km
- 13:50 209.2 km Neuer Straßenname: Ab hier Eigen Teilstrecke 0.3 km
- 13:50 209.6 km Neuer Straßenname: Ab hier Kalchstätten Teilstrecke 0.3 km
- 13:51 209.8 km RECHTS abbiegen, um auf Kalchstätten zu bleiben> Teilstrecke 20 m
- 13:51 209.9 km Neuer Straßenname: Ab hier Guggisbergstrasse [Kalchstätten] Teilstrecke 30 m
- 13:52 209.9 km **25** Bei Kalchstätten, auf Guggisbergstrasse [Kalchstätten] (Südost) bleiben Teilstrecke 0.2 km
- 13:52 210.1 km Weiter GERADEAUS auf Guggisbergstrasse [Kirchhalten] Teilstrecke 0.7 km



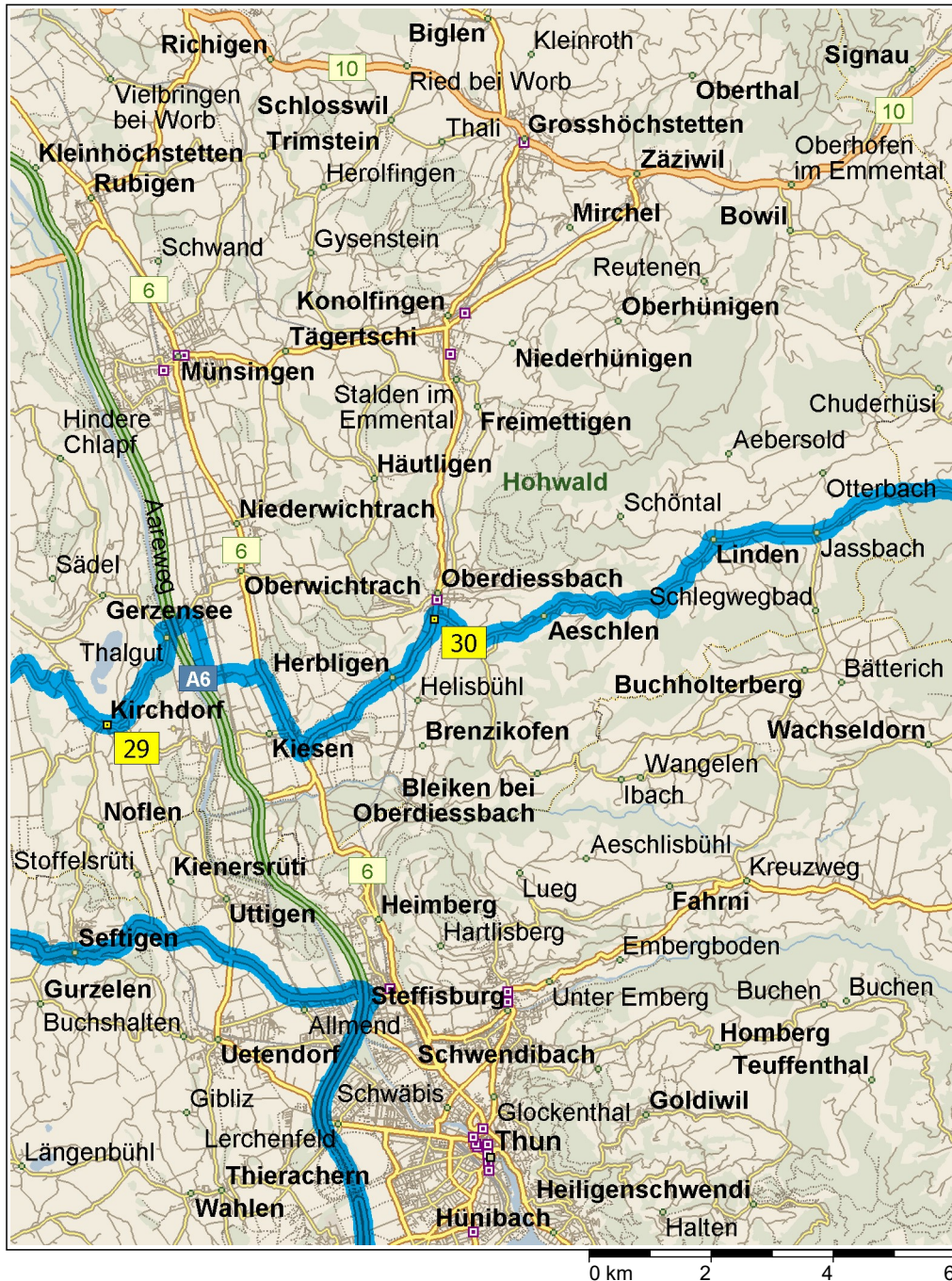
13:53	210.7 km	Weiter GERADEAUS auf Guggisbergstrasse Teilstrecke 0.5 km
13:53	211.2 km	RECHTS halten (Südost) auf Guggisbergstrasse [Sand] Teilstrecke 0.4 km
13:53	211.7 km	Neuer Straßenname: Ab hier Dorf Teilstrecke 0.2 km
13:54	211.8 km	26 Bei Guggisberg, auf Dorf (Südost) bleiben Teilstrecke 0.3 km
13:55	212.1 km	Neuer Straßenname: Ab hier Ried Teilstrecke 0.8 km
13:56	212.9 km	Neuer Straßenname: Ab hier Auf der Mauer [Ried] Teilstrecke 0.7 km
13:57	213.6 km	Neuer Straßenname: Ab hier Guggisbergstrasse [Kappelen] Teilstrecke 0.1 km
13:58	213.8 km	RECHTS abbiegen (Süd) auf Dorf Teilstrecke 0.3 km
13:59	214.1 km	Neuer Straßenname: Ab hier örtliche Straße(n) Teilstrecke 0.3 km
14:00	214.4 km	Neuer Straßenname: Ab hier Schluchtli [Unteres Schluchtli] Teilstrecke 0.4 km
14:00	214.8 km	Neuer Straßenname: Ab hier Zämisacker Teilstrecke 0.4 km
14:01	215.2 km	Neuer Straßenname: Ab hier örtliche Straße(n) Teilstrecke 0.1 km
14:02	215.3 km	Neuer Straßenname: Ab hier Schmiedenhaus Teilstrecke 0.1 km
14:02	215.5 km	Neuer Straßenname: Ab hier Riffenmattstrasse Teilstrecke 0.4 km
14:03	215.9 km	Neuer Straßenname: Ab hier Gambach [Riffenmattstrasse] Teilstrecke 0.3 km
14:04	216.1 km	Weiter GERADEAUS auf Gambach [Kreuzstrasse] Teilstrecke 0.2 km
14:04	216.4 km	Weiter GERADEAUS auf Gambach [Riffenmattstrasse] Teilstrecke 60 m
14:04	216.4 km	27 Bei Rüscheegg-Gambach, auf Gambach [Riffenmattstrasse] (Ost) bleiben Teilstrecke 30 m
14:05	216.5 km	Weiter GERADEAUS auf Gambach Teilstrecke 0.1 km
14:05	216.6 km	Neuer Straßenname: Ab hier örtliche Straße(n) Teilstrecke 0.3 km
14:05	216.9 km	Weiter GERADEAUS auf Fall Teilstrecke 70 m
14:06	217.0 km	RECHTS halten (Nordost) auf örtliche Straße(n) Teilstrecke 0.6 km
14:07	217.6 km	Weiter GERADEAUS auf Bärenwartstöck Teilstrecke 10 m
14:07	217.6 km	Weiter GERADEAUS auf Gambachmatten Teilstrecke 0.7 km



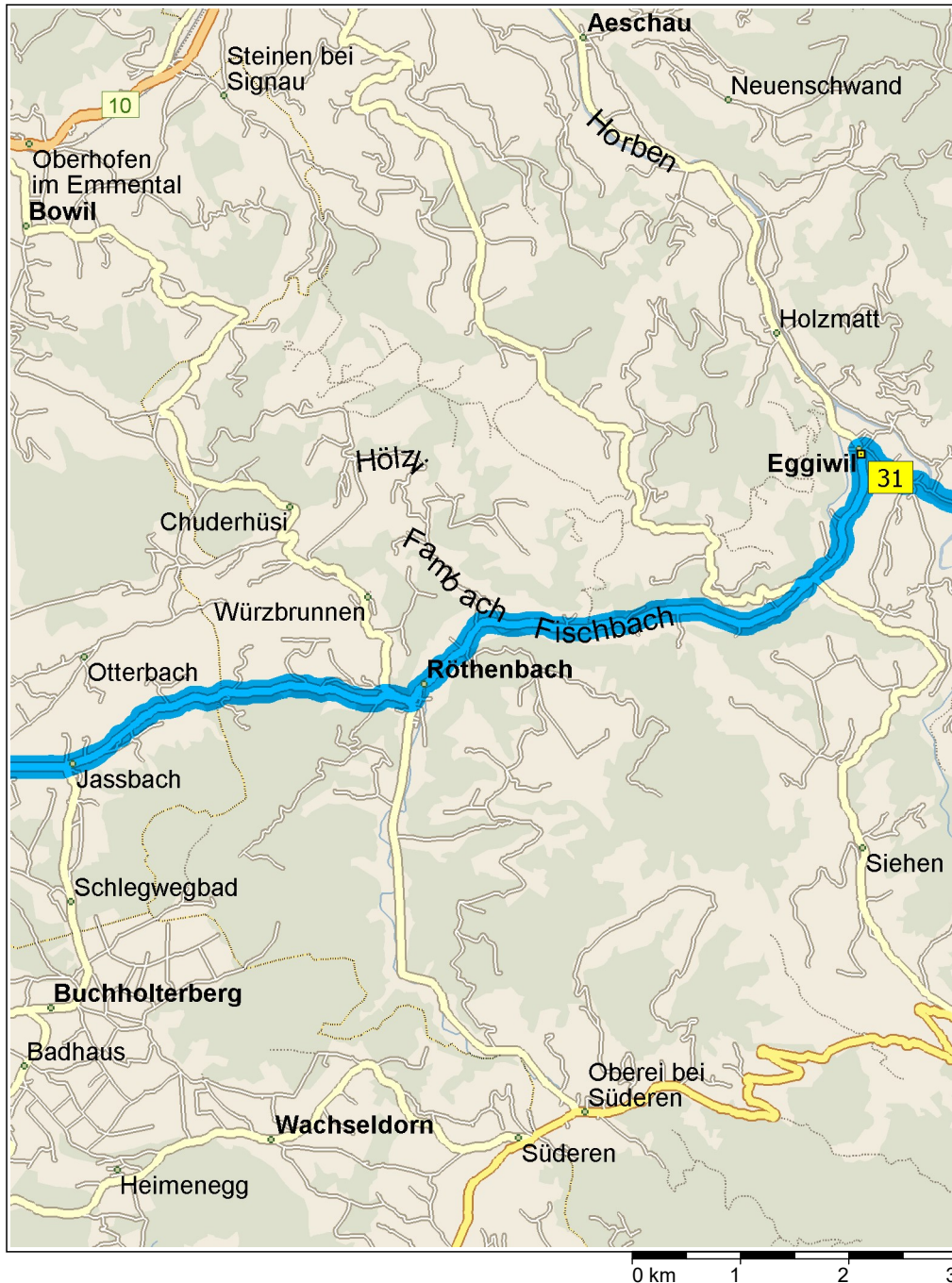
14:09	218.3 km	Neuer Straßenname: Ab hier Graben Teilstrecke 1.9 km
14:11	220.2 km	Weiter GERADEAUS auf örtliche Straße(n) Teilstrecke 0.3 km
14:12	220.5 km	Weiter GERADEAUS auf Wislisau Teilstrecke 0.5 km
14:13	221.0 km	Weiter GERADEAUS auf örtliche Straße(n) Teilstrecke 0.2 km
14:13	221.2 km	Neuer Straßenname: Ab hier Säge Teilstrecke 0.3 km
14:13	221.5 km	Weiter GERADEAUS auf Am Bach Teilstrecke 0.7 km
14:14	222.1 km	Neuer Straßenname: Ab hier Bühlstutz Teilstrecke 0.1 km
14:14	222.3 km	Weiter GERADEAUS auf Riggisbergstrasse Teilstrecke 0.2 km
14:14	222.5 km	Neuer Straßenname: Ab hier Alte Post Teilstrecke 90 m
14:14	222.6 km	Neuer Straßenname: Ab hier örtliche Straße(n) Teilstrecke 0.1 km
14:14	222.8 km	Neuer Straßenname: Ab hier Alte Mühle [Bühl] Teilstrecke 0.1 km
14:14	222.8 km	Neuer Straßenname: Ab hier Bühl [Mühle] Teilstrecke 90 m
14:14	222.9 km	LINKS halten (Ost) auf Kreuzung Teilstrecke 0.1 km
14:15	223.1 km	Neuer Straßenname: Ab hier örtliche Straße(n) Teilstrecke 30 m
14:15	223.1 km	LINKS abbiegen (Nord) auf örtliche Straße(n) Teilstrecke 50 m
14:15	223.1 km	LINKS halten (Nordwest) auf örtliche Straße(n) Teilstrecke 0.3 km
14:15	223.4 km	RECHTS halten (Nordwest) auf Dörfli Teilstrecke 0.1 km
14:16	223.5 km	Weiter GERADEAUS auf örtliche Straße(n) Teilstrecke 70 m
14:16	223.6 km	Neuer Straßenname: Ab hier Klostersgasse Teilstrecke 1.2 km
14:18	224.8 km	Weiter GERADEAUS auf Klostersgasse [Klostermatte] Teilstrecke 0.2 km
14:18	225.0 km	Neuer Straßenname: Ab hier Dorf [Klostermatte] Teilstrecke 30 m
14:18	225.0 km	RECHTS abbiegen (Nordost) auf Dorf Teilstrecke 0.2 km
14:19	225.2 km	28 Bei Rüeeggisberg, West zurück zu Dorf Teilstrecke 0.2 km
14:20	225.4 km	LINKS abbiegen (Ost) auf Dorf [Klostermatte] Teilstrecke 30 m
14:20	225.5 km	Neuer Straßenname: Ab hier Klostersgasse [Klostermatte] Teilstrecke 0.2 km
14:20	225.7 km	Weiter GERADEAUS auf Klostersgasse Teilstrecke 1.2 km
14:21	226.9 km	Neuer Straßenname: Ab hier örtliche Straße(n) Teilstrecke 70 m
14:22	226.9 km	Weiter GERADEAUS auf Dörfli Teilstrecke 0.1 km
14:23	227.1 km	LINKS halten (Ost) auf örtliche Straße(n) Teilstrecke 0.3 km



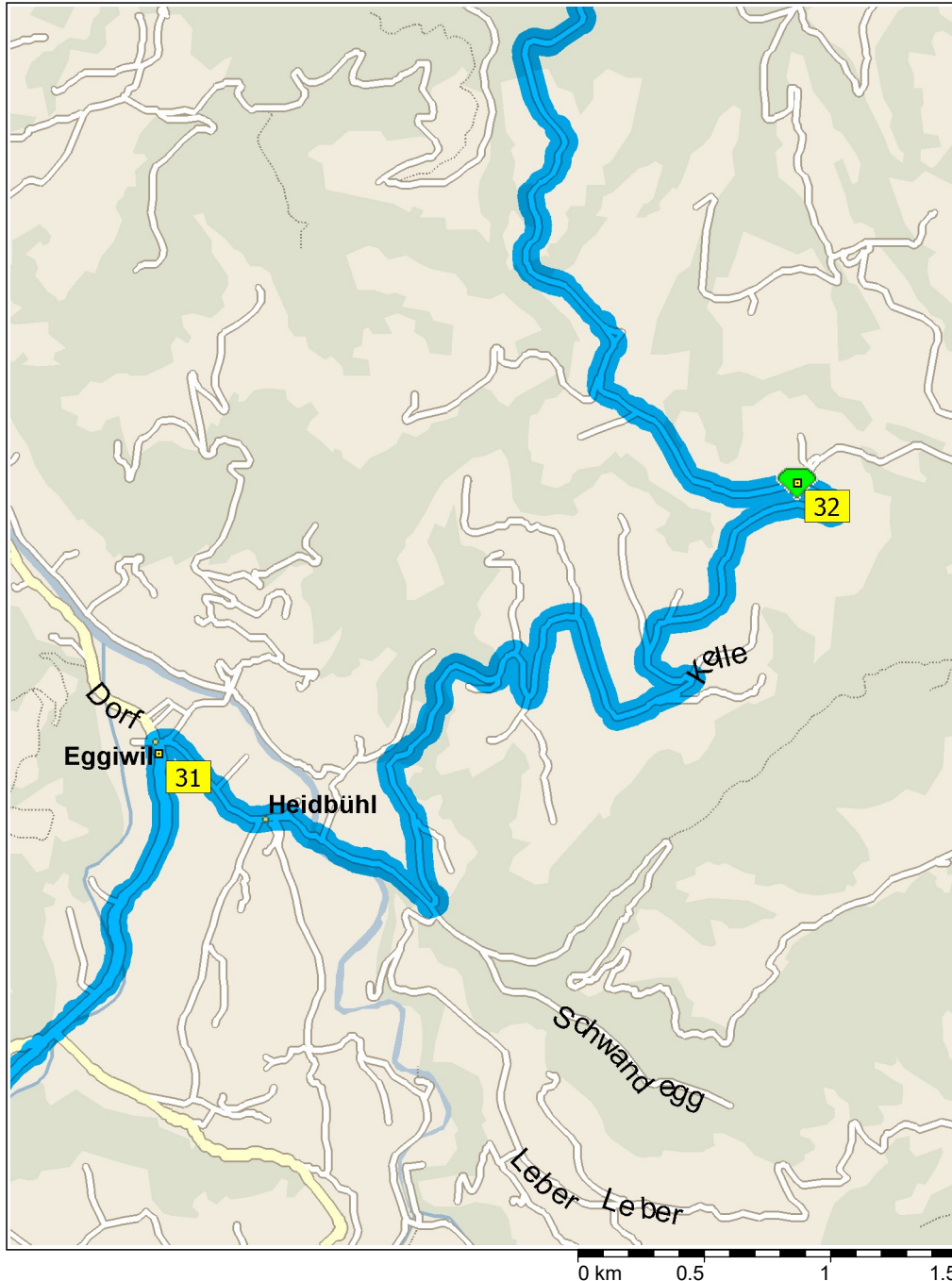
- 14:23 227.3 km RECHTS halten (Süd) auf örtliche Straße(n) Teilstrecke 50 m
- 14:23 227.4 km LINKS abbiegen (Ost) auf örtliche Straße(n) Teilstrecke 0.2 km
- 14:24 227.5 km Weiter GERADEAUS auf Grüni Teilstrecke 0.8 km
- 14:24 228.3 km Weiter GERADEAUS auf Lauimatt Teilstrecke 0.3 km
- 14:24 228.6 km Neuer Straßenname: Ab hier Niedermatt Teilstrecke 0.4 km
- 14:25 228.9 km Neuer Straßenname: Ab hier Beissern [Schwarzenburgstrasse] Teilstrecke 0.3 km
- 14:25 229.2 km Neuer Straßenname: Ab hier Schwarzenburgstrasse Teilstrecke 1.6 km
- 14:26 230.8 km Neuer Straßenname: Ab hier Hintere Gasse Teilstrecke 0.3 km
- 14:27 231.2 km Im Kreisverkehr die Ausfahrt DRITTE in Richtung Grabenstrasse Teilstrecke 0.6 km
- 14:27 231.8 km Weiter GERADEAUS auf örtliche Straße(n) Teilstrecke 0.7 km
- 14:28 232.4 km Weiter GERADEAUS auf Grabenstrasse Teilstrecke 0.3 km
- 14:28 232.8 km Neuer Straßenname: Ab hier örtliche Straße(n) Teilstrecke 0.5 km
- 14:29 233.3 km RECHTS abbiegen (Südost) auf Riggisbergstrasse Teilstrecke 1.1 km
- 14:29 234.4 km LINKS abbiegen (Nord) auf Bernstrasse Teilstrecke 0.3 km
- 14:30 234.7 km RECHTS abbiegen (Ost) auf Mühledorfstrasse Teilstrecke 1.7 km
- 14:32 236.4 km Neuer Straßenname: Ab hier örtliche Straße(n) Teilstrecke 0.9 km
- 14:33 237.3 km RECHTS halten (Ost) auf örtliche Straße(n) Teilstrecke 0.5 km
- 14:33 237.8 km RECHTS abbiegen (Ost) auf örtliche Straße(n) Teilstrecke 0.2 km
- 14:34 238.0 km Neuer Straßenname: Ab hier Filgesse Teilstrecke 0.3 km
- 14:35 238.3 km RECHTS abbiegen (Süd) auf Mühledorfstrasse Teilstrecke 0.7 km
- 14:36 238.9 km Weiter GERADEAUS auf Langeten [Mühledorfstrasse] Teilstrecke 0.3 km
- 14:37 239.3 km Weiter GERADEAUS auf Dorfstrasse [Langeten] Teilstrecke 20 m
- 14:37 239.3 km Neuer Straßenname: Ab hier Dorf [Dorfstrasse] Teilstrecke 40 m
- 14:38 239.3 km **29** Bei Kirchdorf, auf Dorf [Dorfstrasse] (Ost) bleiben Teilstrecke 40 m
- 14:38 239.4 km LINKS halten (Ost) auf Kirchgasse Teilstrecke 0.2 km



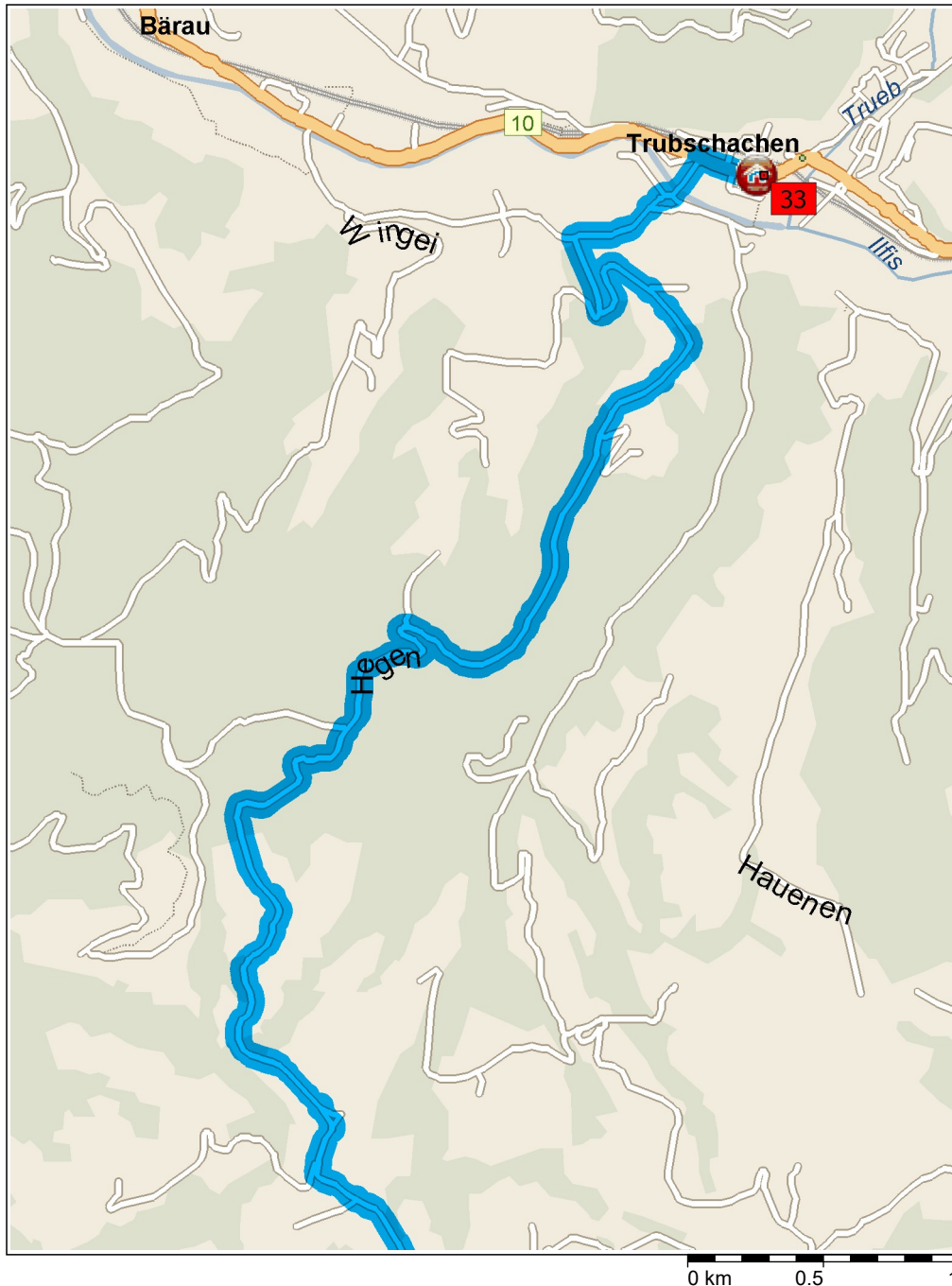
14:39	239.6 km	Neuer Straßenname: Ab hier Thalgutstrasse [Winkel] Teilstrecke 0.3 km
14:40	239.9 km	Weiter GERADEAUS auf Thalgutstrasse Teilstrecke 0.1 km
14:40	240.0 km	Neuer Straßenname: Ab hier Schaufel [Thalgutstrasse] Teilstrecke 0.1 km
14:40	240.2 km	Neuer Straßenname: Ab hier Thalgutstrasse Teilstrecke 1.6 km
14:42	241.8 km	RECHTS abbiegen (Südost) auf Austrasse Teilstrecke 1.1 km
14:44	242.9 km	LINKS abbiegen (Ost) auf Allmendweg Teilstrecke 0.6 km
14:45	243.6 km	LINKS abbiegen, um auf Allmendweg zu bleiben> Teilstrecke 0.3 km
14:46	243.9 km	RECHTS abbiegen (Süd) auf 6 [Bernstrasse] Teilstrecke 1.5 km
14:48	245.4 km	Im Kreisverkehr die Ausfahrt ZWEITE in Richtung Dorfstrasse Teilstrecke 1.6 km
14:50	247.0 km	Neuer Straßenname: Ab hier Hauptstrasse Teilstrecke 0.8 km
14:51	247.8 km	Neuer Straßenname: Ab hier Thunstrasse Teilstrecke 0.8 km
14:52	248.7 km	30 Bei Oberdiessbach, auf Thunstrasse (Nord) bleiben Teilstrecke 70 m
14:52	248.7 km	Im Kreisverkehr die Ausfahrt ERSTE in Richtung Lindenstrasse Teilstrecke 4.5 km
14:57	253.2 km	RECHTS halten (Südost) auf Bareichten [Lindenstrasse] Teilstrecke 0.2 km
14:58	253.5 km	Neuer Straßenname: Ab hier Lindenstrasse [Wildere] Teilstrecke 0.6 km
14:59	254.0 km	Weiter GERADEAUS auf Lindenstrasse [Grafenbühl] Teilstrecke 0.3 km
14:59	254.3 km	Weiter GERADEAUS auf Lindenstrasse Teilstrecke 0.1 km
14:59	254.4 km	Neuer Straßenname: Ab hier Dorfstrasse Teilstrecke 0.4 km
15:00	254.8 km	Weiter GERADEAUS auf Dorfplatz [Dorfstrasse] Teilstrecke 0.1 km
15:01	254.9 km	Neuer Straßenname: Ab hier Dorfstrasse Teilstrecke 0.5 km
15:02	255.5 km	Weiter GERADEAUS auf Dorfstrasse [Gridenbühl] Teilstrecke 0.3 km
15:02	255.8 km	Neuer Straßenname: Ab hier Röthenbachstrasse Teilstrecke 1.4 km



15:04	257.1 km	Weiter GERADEAUS auf Röthenbachstrasse [Sagi] Teilstrecke 0.1 km
15:04	257.3 km	Weiter GERADEAUS auf Röthenbachstrasse [Schlatt] Teilstrecke 0.3 km
15:05	257.6 km	Weiter GERADEAUS auf Röthenbachstrasse Teilstrecke 0.6 km
15:05	258.2 km	Neuer Straßenname: Ab hier Jassbachstrasse [Schachehüsi] Teilstrecke 0.8 km
15:06	259.0 km	Weiter GERADEAUS auf Jassbachstrasse [Senggen] Teilstrecke 0.1 km
15:06	259.1 km	LINKS halten (Ost) auf Jassbachstrasse Teilstrecke 0.5 km
15:07	259.6 km	Neuer Straßenname: Ab hier Dorf [Jassbachstrasse] Teilstrecke 0.2 km
15:07	259.8 km	Weiter GERADEAUS auf Dorf Teilstrecke 0.5 km
15:08	260.3 km	Neuer Straßenname: Ab hier örtliche Straße(n) Teilstrecke 0.1 km
15:09	260.4 km	Neuer Straßenname: Ab hier Eymatt [Feldmatt] Teilstrecke 40 m
15:10	260.5 km	Neuer Straßenname: Ab hier Feldmatt Teilstrecke 0.3 km
15:10	260.7 km	LINKS halten (Nord) auf örtliche Straße(n) Teilstrecke 0.5 km
15:11	261.2 km	Weiter GERADEAUS auf Fischbach Teilstrecke 0.6 km
15:12	261.8 km	Weiter GERADEAUS auf Fischbach [Mettlen] Teilstrecke 0.5 km
15:12	262.4 km	Weiter GERADEAUS auf Fischbach Teilstrecke 0.5 km
15:13	262.8 km	Neuer Straßenname: Ab hier örtliche Straße(n) Teilstrecke 40 m
15:13	262.9 km	Neuer Straßenname: Ab hier Dennli Teilstrecke 0.2 km
15:14	263.1 km	Neuer Straßenname: Ab hier Brambach [Dennli] Teilstrecke 60 m
15:15	263.1 km	Neuer Straßenname: Ab hier Brambachberg [Dennli] Teilstrecke 0.4 km
15:15	263.5 km	Neuer Straßenname: Ab hier örtliche Straße(n) Teilstrecke 0.4 km
15:16	263.9 km	LINKS halten (Nordost) auf örtliche Straße(n) Teilstrecke 0.3 km
15:16	264.2 km	Neuer Straßenname: Ab hier Zihlmatt Teilstrecke 0.2 km
15:17	264.4 km	Neuer Straßenname: Ab hier Obere Mühle Teilstrecke 0.1 km
15:18	264.5 km	Weiter GERADEAUS auf Luchsmatt Teilstrecke 0.2 km
15:18	264.7 km	Neuer Straßenname: Ab hier örtliche Straße(n) Teilstrecke 80 m
15:19	264.8 km	Neuer Straßenname: Ab hier Leimen Teilstrecke 0.2 km



- 15:20 264.9 km Weiter GERADEAUS auf örtliche Straße(n) Teilstrecke 0.4 km
- 15:21 265.3 km Neuer Straßenname: Ab hier Gerbe Teilstrecke 0.2 km
- 15:21 265.5 km Neuer Straßenname: Ab hier Dorf Teilstrecke 0.1 km
- 15:22 265.6 km **31** Bei Eggiwil, auf Dorf (Nord) bleiben Teilstrecke 80 m
- 15:22 265.7 km Neuer Straßenname: Ab hier örtliche Straße(n) Teilstrecke 0.3 km
- 15:23 266.0 km Neuer Straßenname: Ab hier Heidbühl Teilstrecke 0.5 km
- 15:25 266.4 km Neuer Straßenname: Ab hier örtliche Straße(n) Teilstrecke 50 m
- 15:25 266.5 km RECHTS halten (Südost) auf örtliche Straße(n) Teilstrecke 0.2 km
- 15:25 266.7 km Neuer Straßenname: Ab hier Hinter Senggen Teilstrecke 0.3 km
- 15:26 267.0 km LINKS abbiegen, um auf Hinter Senggen zu bleiben> Teilstrecke 0.4 km
- 15:26 267.4 km Neuer Straßenname: Ab hier örtliche Straße(n) Teilstrecke 1.0 km
- 15:28 268.4 km LINKS halten (Nordost) auf Grosstannen Teilstrecke 0.1 km
- 15:28 268.5 km RECHTS halten (Ost) auf Grosstannen [Grosstannen-Säge] Teilstrecke 0.2 km
- 15:28 268.7 km LINKS halten (Ost) auf örtliche Straße(n) Teilstrecke 0.5 km
- 15:29 269.1 km Neuer Straßenname: Ab hier Weierboden Teilstrecke 0.1 km
- 15:30 269.3 km Neuer Straßenname: Ab hier Hindten Teilstrecke 0.8 km
- 15:31 270.1 km Neuer Straßenname: Ab hier örtliche Straße(n) Teilstrecke 0.4 km
- 15:32 270.5 km Neuer Straßenname: Ab hier Kellenweid Teilstrecke 0.1 km
- 15:32 270.6 km Neuer Straßenname: Ab hier örtliche Straße(n) Teilstrecke 0.2 km
- 15:33 270.8 km Neuer Straßenname: Ab hier Laui Teilstrecke 90 m
- 15:34 270.9 km Neuer Straßenname: Ab hier örtliche Straße(n) Teilstrecke 0.4 km
- 15:34 271.3 km Neuer Straßenname: Ab hier Hohwurz Teilstrecke 0.1 km
- 15:35 271.4 km Neuer Straßenname: Ab hier örtliche Straße(n) Teilstrecke 0.1 km
- 15:36 271.5 km Neuer Straßenname: Ab hier Hinter Blapbach Teilstrecke 40 m
- 15:36 271.5 km **32** Bei Hinter Blapbach, LINKS halten (West) auf örtliche Straße(n) Teilstrecke 0.8 km
- 15:37 272.4 km RECHTS halten (Nordwest) auf örtliche Straße(n) Teilstrecke 0.4 km
- 15:37 272.7 km Weiter GERADEAUS auf Blapbach Teilstrecke 90 m



- 15:38 272.8 km Weiter GERADEAUS auf örtliche Straße(n) Teilstrecke 0.9 km
- 15:39 273.8 km Neuer Straßenname: Ab hier Blapbachweidli Teilstrecke 0.1 km
- 15:40 273.9 km Neuer Straßenname: Ab hier örtliche Straße(n) Teilstrecke 0.9 km
- 15:41 274.8 km Neuer Straßenname: Ab hier Hegen [Ober Hegen] Teilstrecke 0.7 km
- 15:42 275.5 km Weiter GERADEAUS auf örtliche Straße(n) Teilstrecke 0.5 km
- 15:43 276.0 km Neuer Straßenname: Ab hier Birchenegg Teilstrecke 0.2 km
- 15:43 276.1 km Neuer Straßenname: Ab hier örtliche Straße(n) Teilstrecke 0.7 km
- 15:44 276.9 km RECHTS halten (Nord) auf örtliche Straße(n) Teilstrecke 0.3 km
- 15:45 277.2 km Neuer Straßenname: Ab hier Tschäni Teilstrecke 0.1 km
- 15:45 277.4 km Neuer Straßenname: Ab hier örtliche Straße(n) Teilstrecke 0.2 km
- 15:46 277.6 km Neuer Straßenname: Ab hier Ortbachbergli [Ortbachbergli Stöckli] Teilstrecke 90 m
- 15:47 277.7 km Neuer Straßenname: Ab hier örtliche Straße(n) Teilstrecke 0.4 km
- 15:47 278.1 km RECHTS abbiegen (Nord) auf örtliche Straße(n) Teilstrecke 0.3 km
- 15:48 278.4 km RECHTS abbiegen (Ost) auf Ortbach Teilstrecke 50 m
- 15:48 278.4 km Neuer Straßenname: Ab hier örtliche Straße(n) Teilstrecke 0.1 km
- 15:49 278.6 km Neuer Straßenname: Ab hier Ortbachstrasse [Unter Blapbach] Teilstrecke 0.1 km
- 15:49 278.7 km Weiter GERADEAUS auf Ortbachstrasse Teilstrecke 0.3 km
- 15:50 279.0 km RECHTS abbiegen (Ost) auf 10 [Dorfstrasse] Teilstrecke 0.3 km
- 15:51 279.3 km **33** Ankunft Landgasthof Hirschen Trubschachen

Reiseübersicht

Gesamte Reisekosten	CHF 22.64
Entfernung	279.3 Kilometer
Reisedauer	6 Stunden, 51 Minuten
Fahrzeit	6 Stunden, 4 Minuten
Entfernung (Luftlinie) zwischen allen Haltepunkten	200.4 Kilometer

Streckenabschnittsdetails

Von	Nach	Methode	Entfernung	Fahrzeit
Auberge Plan-Cernet	Granois	Schnellste	9.7 Kilometer	12 Minuten
Granois	Sitten	Schnellste	6.8 Kilometer	9 Minuten
Sitten	Saint-Léonard	Schnellste	5.7 Kilometer	5 Minuten
Saint-Léonard	Siders	Schnellste	9.8 Kilometer	10 Minuten
Siders	Turtmann	Schnellste	15.3 Kilometer	16 Minuten
Turtmann	Eischoll	Schnellste	9.2 Kilometer	9 Minuten
Eischoll	Moosalp	Schnellste	16.3 Kilometer	28 Minuten
Moosalp	Törbel	Schnellste	7.8 Kilometer	15 Minuten
Törbel	Stalden	Schnellste	7.5 Kilometer	10 Minuten
Stalden	Visp	Schnellste	7.3 Kilometer	13 Minuten
Visp	Gampel	Schnellste	12.3 Kilometer	9 Minuten
Gampel	Goppenstein/Autoverl Lötschber...	Schnellste	9.0 Kilometer	6 Minuten
Goppenstein/Autoverl Lötschber...	Kandersteg/Autoverlad Lötschbe...	Schnellste	0.9 Kilometer	2 Minuten
Kandersteg/Autoverlad Lötschbe...	Spiez	Schnellste	25.3 Kilometer	21 Minuten
Spiez	Route 66 American Pub	Schnellste	5.2 Kilometer	6 Minuten
Route 66 American Pub	Gwatt	Schnellste	260 Meter	Weniger als eine Minute.
Gwatt	Wattenwil	Schnellste	18.3 Kilometer	16 Minuten
Wattenwil	Grundbach	Schnellste	3.1 Kilometer	6 Minuten
Grundbach	Gurnigel	Schnellste	13.3 Kilometer	12 Minuten
Gurnigel	Schwefelbergbad	Schnellste	5.2 Kilometer	4 Minuten
Schwefelbergbad	Sangernboden	Schnellste	7.3 Kilometer	6 Minuten
Sangernboden	Zollhaus	Schnellste	4.1 Kilometer	3 Minuten
Zollhaus	Plaffeien	Schnellste	3.5 Kilometer	3 Minuten
Plaffeien	Kalchstätten	Schnellste	6.7 Kilometer	12 Minuten
Kalchstätten	Guggisberg	Schnellste	2.0 Kilometer	2 Minuten
Guggisberg	Rüschegg-Gambach	Schnellste	4.6 Kilometer	10 Minuten
Rüschegg-Gambach	Rüeggisberg	Schnellste	8.8 Kilometer	14 Minuten
Rüeggisberg	Kirchdorf	Schnellste	14.1 Kilometer	18 Minuten
Kirchdorf	Oberdiessbach	Schnellste	9.3 Kilometer	13 Minuten
Oberdiessbach	Eggiwil	Schnellste	16.9 Kilometer	30 Minuten
Eggiwil	Hinter Blapbach	Schnellste	5.9 Kilometer	14 Minuten
Hinter Blapbach	Landgasthof Hirschen Trubscha...	Schnellste	7.7 Kilometer	14 Minuten

Entfernung je Land/Provinz

Bundesland/Provinz	Entfernung	Fahrzeit
Schweiz	279.1 Kilometer	6 Stunden, 4 Minuten