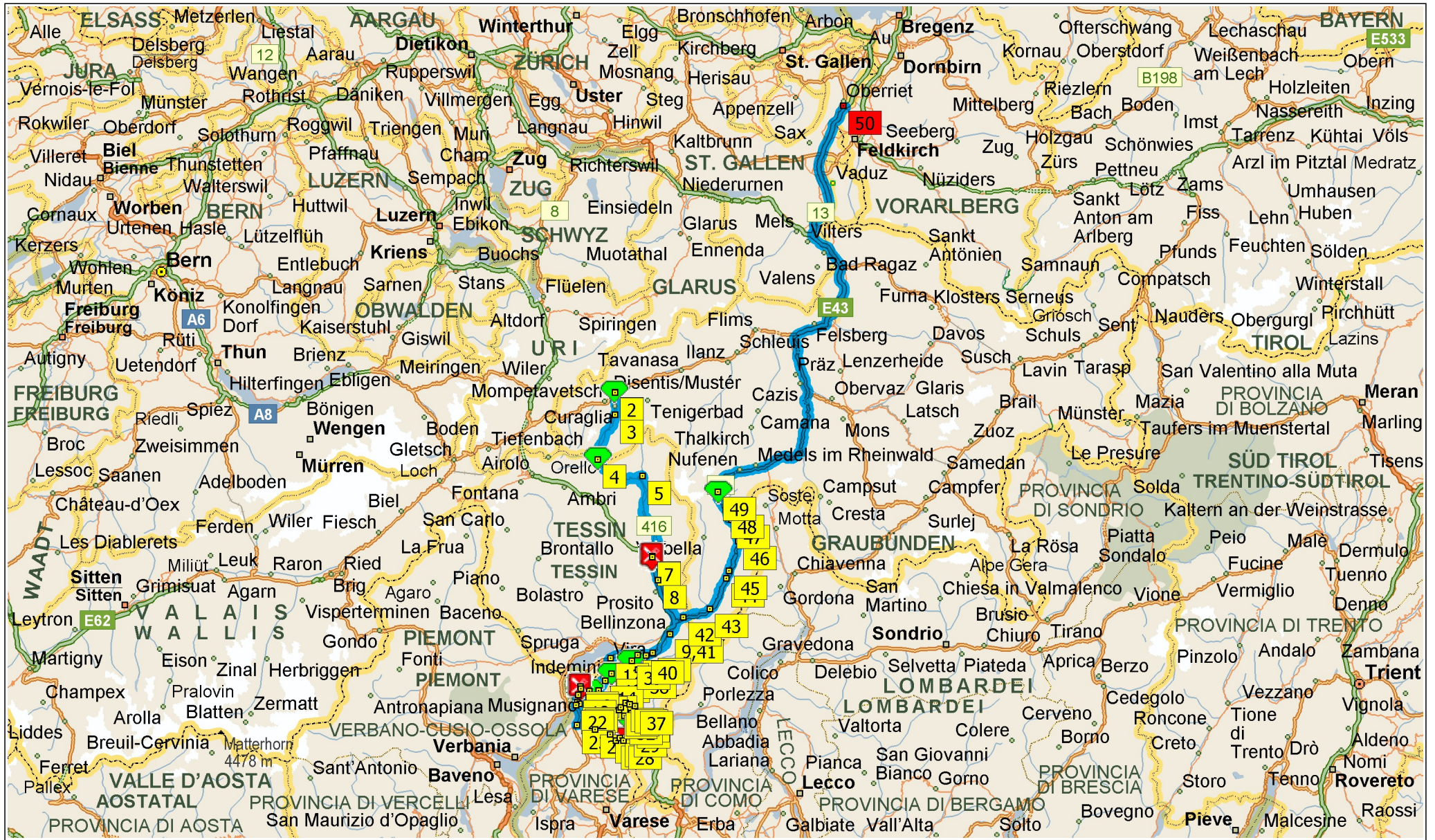
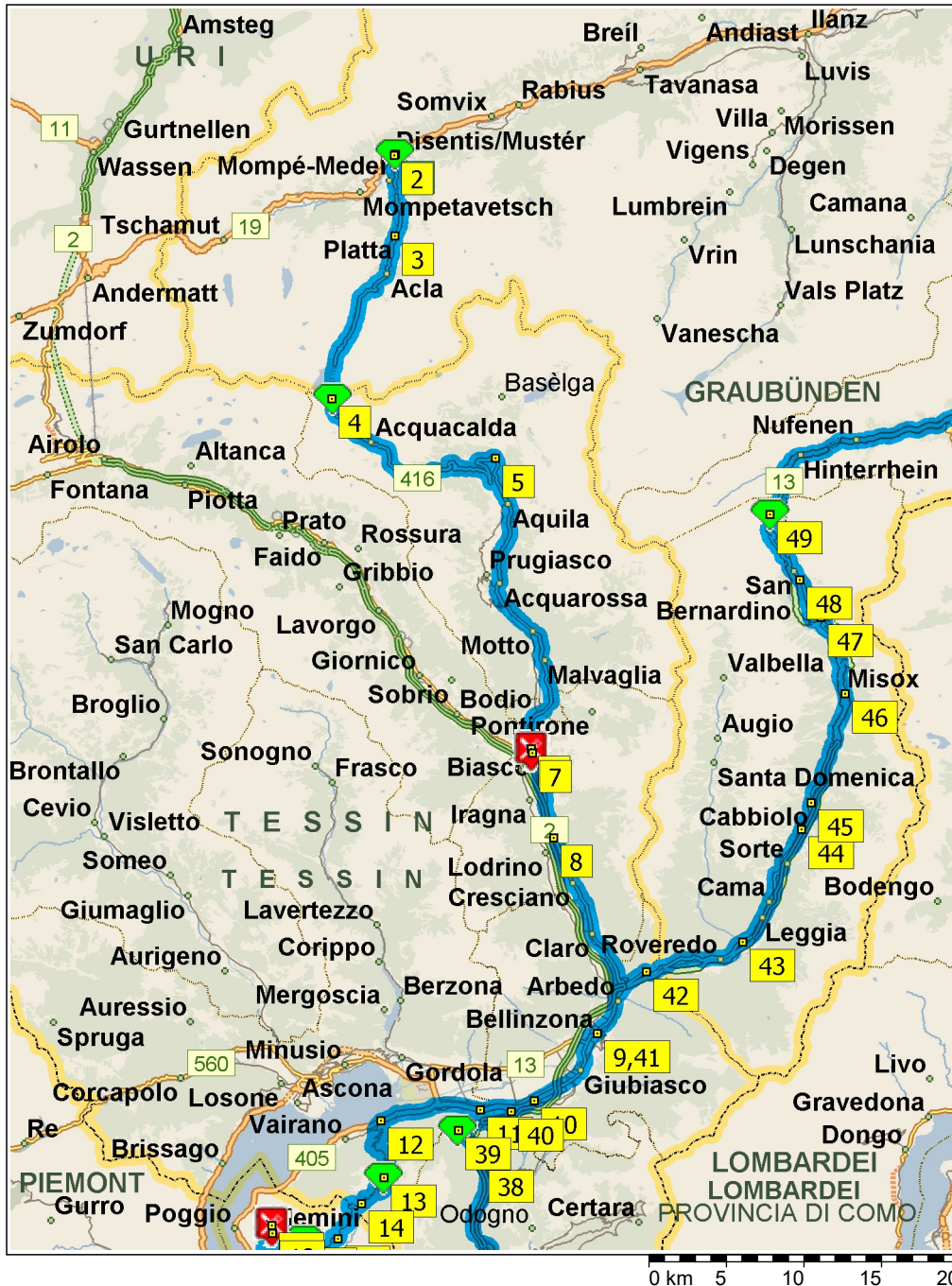


Disentis-Lukmanier-Tessin

396.6 Kilometer; 6 Stunden, 10 Minuten





09:00	0.0 km	1 Abfahrt Hotel Alpsu / Disentis auf 19 [Via Alpsu] (Ost) Teilstrecke 40 m
09:00	0.1 km	RECHTS abbiegen (Südwest) auf 416 [Via Lucmagn] Teilstrecke 0.1 km
09:00	0.2 km	2 Bei Disentis/Mustér, auf 416 [Via Lucmagn] (Süd) bleiben Teilstrecke 6.8 km
09:06	7.0 km	3 Bei Platta, auf 416 [Platta] (Südwest) bleiben Teilstrecke 13.0 km
09:16	20.0 km	4 Bei Lukmanierpass, auf 416 [Passo del Lucomagno] (Süd) bleiben Teilstrecke 18.9 km
09:32	38.9 km	5 Bei Olivone, auf 416 [Chiesa] (Süd) bleiben Teilstrecke 11.8 km
09:43	50.7 km	Im Kreisverkehr die Ausfahrt ZWEITE in Richtung 416 Teilstrecke 9.0 km
09:50	59.7 km	LINKS abbiegen (Südost) auf Via Parallela Teilstrecke 1.2 km
09:52	60.9 km	In Kreisverkehr einfahren Teilstrecke 60 m
09:52	61.0 km	6 Im Kreisverkehr die Ausfahrt DRITTE in Richtung 2 [Via Generale Guisan] Teilstrecke 0.3 km
09:53	61.2 km	7 Bei Biasca, auf 2 [Via Generale Guisan] (Süd) bleiben Teilstrecke 0.6 km
09:54	61.8 km	Im Kreisverkehr die Ausfahrt ERSTE in Richtung 2 [Via Bellinzona] Teilstrecke 5.2 km
09:58	67.0 km	8 Bei Osogna, auf 2 [Osogna Ovest] (Südost) bleiben Teilstrecke 6.5 km
10:04	73.5 km	Im Kreisverkehr die Ausfahrt ZWEITE in Richtung 2 [Strada Cantonale] Teilstrecke 4.0 km
10:08	77.5 km	Im Kreisverkehr die Ausfahrt ZWEITE in Richtung 2 [Via San Gottardo] Teilstrecke 0.9 km
10:09	78.4 km	Im Kreisverkehr die Ausfahrt ZWEITE in Richtung 13 [2] Teilstrecke 3.0 km
10:13	81.4 km	9 Bei Bellinzona, auf 13 [2] (Südwest) bleiben Teilstrecke 1.1 km
10:15	82.5 km	Weiter LINKS auf 2 [Via Franco Zorzi] Teilstrecke 2.0 km
10:18	84.5 km	Im Kreisverkehr die Ausfahrt ZWEITE in Richtung 2 [Piazza Grande] Teilstrecke 0.8 km
10:19	85.4 km	Im Kreisverkehr die Ausfahrt ZWEITE in Richtung 2 [In Tirada] Teilstrecke 2.8 km



10:21	88.1 km	10 Bei Sant Antonino, auf 2 [Via Cantonale] (West) bleiben Teilstrecke 1.1 km
10:22	89.3 km	Weiter GERADEAUS auf 406 [Via San Gottardo] Teilstrecke 0.9 km
10:23	90.1 km	Im Kreisverkehr die Ausfahrt ERSTE in Richtung 406 [Via Cantonale] Teilstrecke 1.6 km
10:24	91.8 km	11 Bei Contone, auf 406 [Via Cantonale] (West) bleiben Teilstrecke 1.1 km
10:25	92.9 km	Im Kreisverkehr die Ausfahrt ZWEITE in Richtung 406 [Via Monte Ceneri] Teilstrecke 1.6 km
10:27	94.5 km	Im Kreisverkehr die Ausfahrt ZWEITE in Richtung 405 [Via Mondette] Teilstrecke 0.5 km
10:27	94.9 km	Im Kreisverkehr die Ausfahrt ZWEITE in Richtung 405 [Via Cantonale] Teilstrecke 3.8 km
10:32	98.7 km	12 Bei Vira, LINKS abbiegen (Süd) auf La Strada d'Indéman Teilstrecke 12.0 km
10:45	110.7 km	Neuer Straßenname: Ab hier Alpe di Neggia [La Strada d'Indéman] Teilstrecke 0.3 km
10:46	111.1 km	13 Bei Neggia, Alpe di, auf Alpe di Neggia [La Strada d'Indéman] (Süd) bleiben Teilstrecke 0.1 km
10:46	111.2 km	Neuer Straßenname: Ab hier örtliche Straße(n) Teilstrecke 4.4 km
10:50	115.5 km	14 Bei Indemini, auf örtliche Straße(n) (West) bleiben Teilstrecke 1.1 km
10:52	116.6 km	Ankunft in Italien
10:52	116.6 km	Neuer Straßenname: Ab hier SP5 [Strada provinciale della Val Veddasca] Teilstrecke 3.0 km
10:55	119.6 km	15 Bei Lozzo, auf SP5 [Strada provinciale della Val Veddasca] (Süd) bleiben Teilstrecke 1.8 km
10:58	121.3 km	RECHTS halten (West) auf örtliche Straße(n) Teilstrecke 0.3 km
10:59	121.6 km	Neuer Straßenname: Ab hier Via G. Sartorio Teilstrecke 0.1 km
10:59	121.7 km	LINKS abbiegen (Nord) auf örtliche Straße(n) Teilstrecke 0.3 km
11:00	122.0 km	Neuer Straßenname: Ab hier Via alla Forcora Teilstrecke 1.5 km
11:02	123.5 km	RECHTS halten (Nordwest) auf örtliche Straße(n) Teilstrecke 30 m



- | | | | |
|-------|----------|-----------|----------------------------------------------------------------------------------------------|
| 11:02 | 123.5 km | 16 | Bei Forcora, Passo, auf örtliche Straße(n) (West) bleiben Teilstrecke 0.1 km |
| 11:02 | 123.7 km | | LINKS abbiegen (Südwest) auf örtliche Straße(n) Teilstrecke 3.9 km |
| 11:05 | 127.5 km | | LINKS abbiegen (West) auf örtliche Straße(n) Teilstrecke 0.5 km |
| 11:06 | 128.0 km | | RECHTS halten (Ost) auf örtliche Straße(n) Teilstrecke 0.5 km |
| 11:06 | 128.5 km | | LINKS halten (Nord) auf örtliche Straße(n) Teilstrecke 1.4 km |
| 11:08 | 129.9 km | 17 | Bei Albergo Diana, Südost zurück zu örtliche Straße(n) Teilstrecke 0.6 km |
| 11:08 | 130.5 km | 18 | Bei Lago Delio, auf örtliche Straße(n) (West) bleiben Teilstrecke 0.8 km |
| 11:09 | 131.3 km | | RECHTS halten (Südwest) auf örtliche Straße(n) Teilstrecke 0.8 km |
| 11:10 | 132.2 km | | LINKS abbiegen (Süd) auf örtliche Straße(n) Teilstrecke 0.7 km |
| 11:10 | 132.8 km | | RECHTS abbiegen (Süd) auf örtliche Straße(n) Teilstrecke 0.8 km |
| 11:11 | 133.6 km | | LINKS abbiegen (Südwest) auf örtliche Straße(n) Teilstrecke 70 m |
| 11:11 | 133.6 km | 19 | Bei Musignano, auf örtliche Straße(n) (Süd) bleiben Teilstrecke 1.7 km |
| 11:12 | 135.3 km | | Neuer Straßename: Ab hier Via San Rocco Teilstrecke 0.3 km |
| 11:13 | 135.6 km | | Neuer Straßename: Ab hier örtliche Straße(n) Teilstrecke 0.3 km |
| 11:15 | 135.9 km | 20 | Bei Campagnano, auf örtliche Straße(n) (Ost) bleiben Teilstrecke 0.4 km |
| 11:15 | 136.3 km | | LINKS abbiegen (Süd) auf örtliche Straße(n) Teilstrecke 0.9 km |
| 11:16 | 137.2 km | | RECHTS abbiegen (Süd) auf SP5 [Località Ronchi di Campagnano] Teilstrecke 0.9 km |
| 11:17 | 138.1 km | | RECHTS abbiegen (Süd) auf örtliche Straße(n) Teilstrecke 30 m |
| 11:18 | 138.2 km | 21 | Bei Caviggia Piantonazzo, Nord zurück zu örtliche Straße(n) Teilstrecke 30 m |
| 11:18 | 138.2 km | | RECHTS abbiegen (Ost) auf SP5 [Strada provinciale della Val Veddasca] Teilstrecke 2.7 km |
| 11:22 | 140.9 km | 22 | Bei Maccagno, LINKS halten (Süd) auf SS394 [Piazza Vittorio Veneto] Teilstrecke 4.8 km |
| 11:27 | 145.7 km | | Im Kreisverkehr die Ausfahrt ERSTE in Richtung SS394 [Via della Vittoria] Teilstrecke 0.4 km |



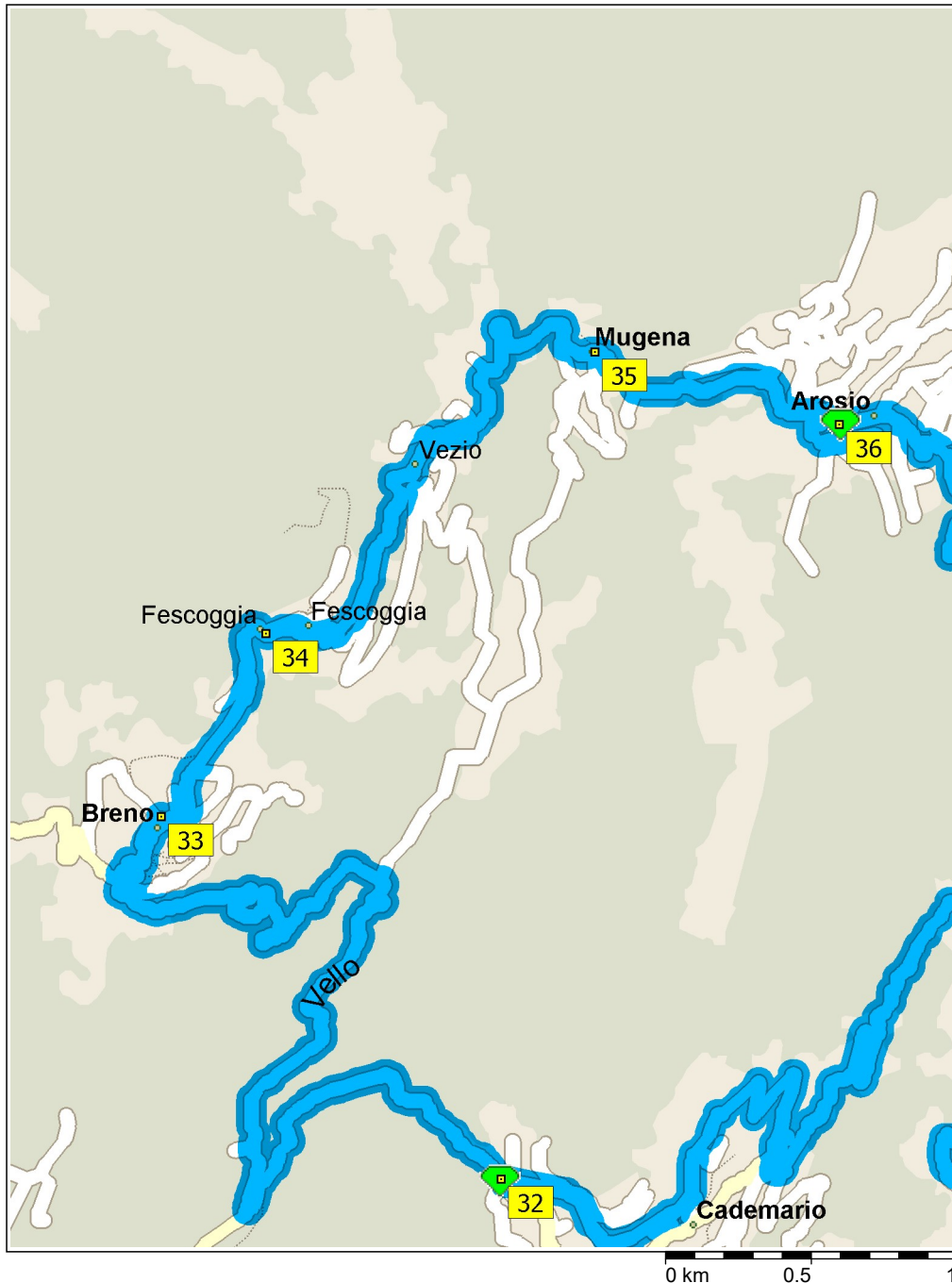
11:28	146.2 km	In Kreisverkehr einfahren Teilstrecke 40 m
11:28	146.2 km	23 Im Kreisverkehr die Ausfahrt ERSTE in Richtung SS394 [Via Piero Chiara] Teilstrecke 0.4 km
11:28	146.6 km	Im Kreisverkehr die Ausfahrt ERSTE in Richtung SP6 [Via Luigi Sbarra] Teilstrecke 1.8 km
11:31	148.4 km	Im Kreisverkehr die Ausfahrt ZWEITE in Richtung SP6 [Via Lugano] Teilstrecke 0.3 km
11:31	148.7 km	Neuer Straßenname: Ab hier SP6dir [Strada provinciale delle Fornacette] Teilstrecke 2.3 km
11:34	151.0 km	Ankunft in Schweiz
11:34	151.0 km	Neuer Straßenname: Ab hier Fornasette Teilstrecke 0.3 km
11:34	151.3 km	Neuer Straßenname: Ab hier Bosco della Bella Teilstrecke 0.6 km
11:35	151.9 km	Weiter GERADEAUS auf Roncaccio Teilstrecke 70 m
11:35	152.0 km	24 Bei Roncaccio, auf Roncaccio (Ost) bleiben Teilstrecke 60 m
11:35	152.1 km	Neuer Straßenname: Ab hier Isole Teilstrecke 0.2 km
11:35	152.2 km	Neuer Straßenname: Ab hier örtliche Straße(n) Teilstrecke 0.5 km
11:35	152.7 km	Neuer Straßenname: Ab hier Ponte Cremenaga Teilstrecke 0.3 km
11:36	152.9 km	Neuer Straßenname: Ab hier Luino [Ponte Cremenaga] Teilstrecke 0.2 km
11:36	153.1 km	Neuer Straßenname: Ab hier Ponte Cremenaga [Via Cantonale] Teilstrecke 0.3 km
11:36	153.4 km	Neuer Straßenname: Ab hier Via Cantonale Teilstrecke 50 m
11:37	153.5 km	Neuer Straßenname: Ab hier Ressiga [Via Cantonale] Teilstrecke 0.1 km
11:37	153.6 km	Neuer Straßenname: Ab hier Al Confine [Ressiga] Teilstrecke 0.3 km
11:37	153.9 km	Neuer Straßenname: Ab hier Via Vergio Teilstrecke 90 m
11:37	154.0 km	Neuer Straßenname: Ab hier Madonna del Piano [Via Vergio] Teilstrecke 0.2 km
11:38	154.2 km	Neuer Straßenname: Ab hier örtliche Straße(n) Teilstrecke 0.6 km
11:38	154.8 km	Neuer Straßenname: Ab hier Madonna del Piano Teilstrecke 0.3 km



- 11:38 155.1 km Im Kreisverkehr die Ausfahrt ERSTE in Richtung örtliche Straße(n) Teilstrecke 30 m
- 11:38 155.1 km RECHTS halten (Südost) auf örtliche Straße(n) Teilstrecke 0.8 km
- 11:39 156.0 km **25** Bei Madonna del Piano, auf örtliche Straße(n) (Süd) bleiben Teilstrecke 90 m
- 11:39 156.1 km Weiter GERADEAUS auf Cascine di Barico Teilstrecke 0.4 km
- 11:39 156.5 km Neuer Straßenname: Ab hier Madonnone Teilstrecke 0.3 km
- 11:40 156.8 km Weiter GERADEAUS auf örtliche Straße(n) Teilstrecke 0.6 km
- 11:40 157.3 km RECHTS halten (Südost) auf örtliche Straße(n) Teilstrecke 0.2 km
- 11:40 157.5 km Neuer Straßenname: Ab hier Lungo Tresa Teilstrecke 0.6 km
- 11:41 158.1 km LINKS abbiegen (Nordost) auf 398 [Via Lungolago] Teilstrecke 0.2 km
- 11:41 158.3 km **26** Bei Ponte Tresa, auf 398 [Via Lungolago] (Nord) bleiben Teilstrecke 1.5 km
- 11:44 159.9 km RECHTS abbiegen (Südost) auf Via Cantonale und anschließend sofort RECHTS abbiegen (Südwest) auf Via Rossée Teilstrecke 0.3 km
- 11:45 160.2 km **27** Bei Caslano, Nordost zurück zu Via Rossée Teilstrecke 0.3 km
- 11:46 160.5 km RECHTS abbiegen (Südost) auf Via Stazione Teilstrecke 0.8 km
- 11:47 161.4 km Neuer Straßenname: Ab hier Contrada Al Lago Teilstrecke 0.2 km
- 11:48 161.5 km RECHTS halten (Süd) auf Piazza Lago Teilstrecke 50 m
- 11:49 161.6 km **28** Bei Osteria del Battello, Nord zurück zu Piazza Lago Teilstrecke 0.3 km
- 11:49 161.9 km LINKS halten (Nord) auf Via Golf Teilstrecke 1.3 km
- 11:52 163.1 km Im Kreisverkehr die Ausfahrt ERSTE in Richtung 398 [Via Cantonale] Teilstrecke 2.5 km
- 11:55 165.7 km **29** Bei Agno, auf 398 [Contrada San Marco] (Nord) bleiben Teilstrecke 70 m
- 11:55 165.7 km LINKS abbiegen (Nordwest) auf Piazza Natale Vicari [Strada Regina] Teilstrecke 80 m
- 11:55 165.8 km Neuer Straßenname: Ab hier Strada Regina Teilstrecke 2.1 km
- 11:58 167.9 km RECHTS abbiegen (Südost) auf Via Pradello Teilstrecke 10 m
- 11:59 167.9 km **30** Bei Bioggio, Nordwest zurück zu Via Pradello Teilstrecke 10 m



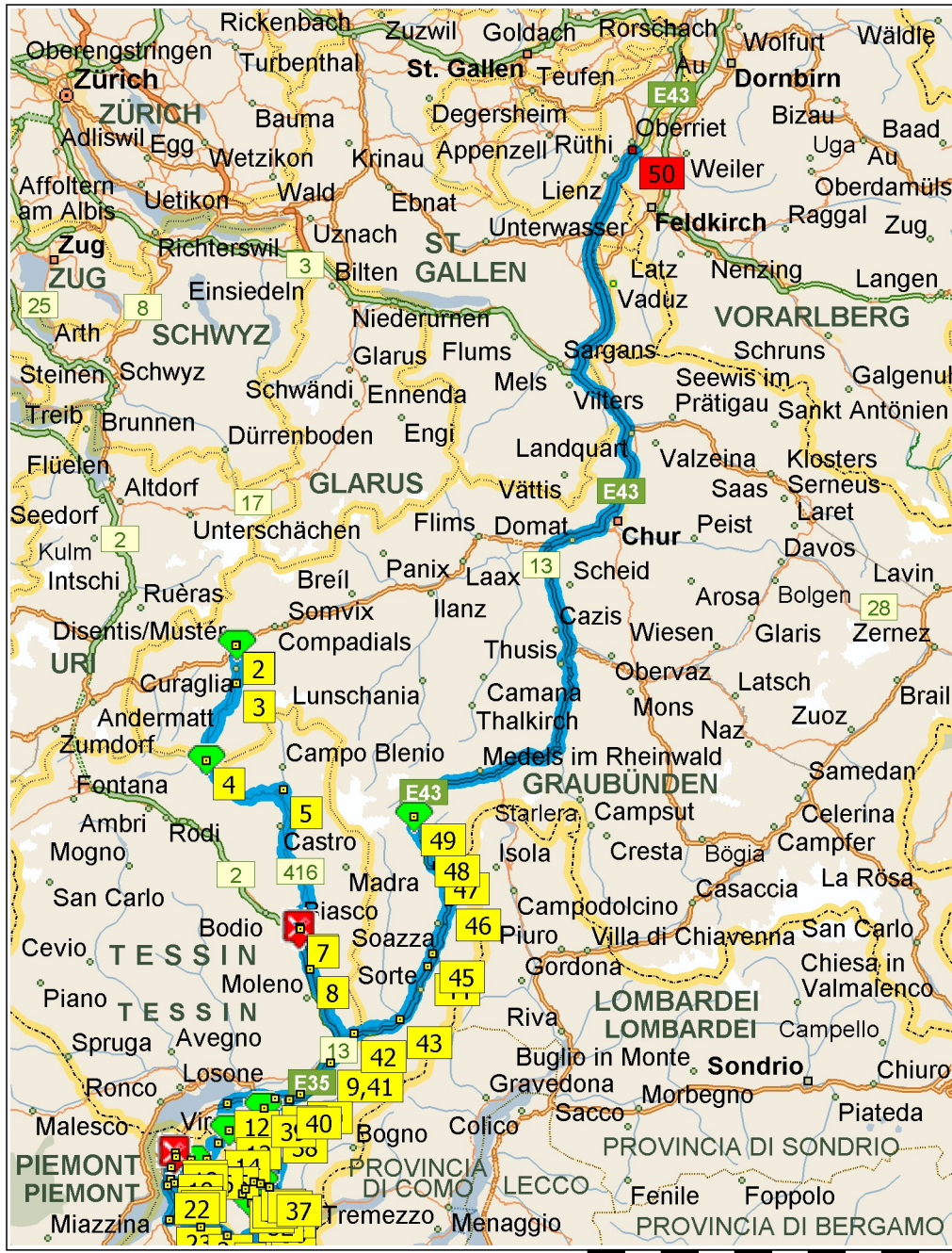
11:59	167.9 km	RECHTS abbiegen (Nord) auf Strada Regina und dann sofort LINKS abbiegen (Nordwest) auf Via Cademario Teilstrecke 1.5 km
12:02	169.3 km	Weiter GERADEAUS auf Canve Teilstrecke 0.6 km
12:03	169.9 km	Neuer Straßenname: Ab hier Case Del Gatto Teilstrecke 0.1 km
12:04	170.0 km	LINKS halten (Nordost) auf Mott [Motto] Teilstrecke 0.4 km
12:05	170.4 km	Neuer Straßenname: Ab hier Strada Cantonale Teilstrecke 0.8 km
12:07	171.2 km	31 Bei Bosco Luganese, auf Strada Cantonale (Nord) bleiben Teilstrecke 40 m
12:07	171.2 km	Neuer Straßenname: Ab hier Case Di Cima Teilstrecke 0.7 km
12:08	171.9 km	Neuer Straßenname: Ab hier örtliche Straße(n) Teilstrecke 1.3 km
12:09	173.2 km	Neuer Straßenname: Ab hier La Selva Teilstrecke 0.1 km
12:10	173.3 km	Weiter GERADEAUS auf örtliche Straße(n) Teilstrecke 40 m
12:11	173.3 km	RECHTS abbiegen (Nord) auf örtliche Straße(n) Teilstrecke 0.2 km
12:11	173.5 km	RECHTS abbiegen (Nord) auf örtliche Straße(n) Teilstrecke 0.1 km
12:11	173.7 km	Neuer Straßenname: Ab hier Prevat Teilstrecke 0.7 km
12:12	174.3 km	Neuer Straßenname: Ab hier örtliche Straße(n) Teilstrecke 0.3 km
12:13	174.7 km	RECHTS halten (Südwest) auf Zona Paese Teilstrecke 0.1 km
12:14	174.8 km	Neuer Straßenname: Ab hier Carà Teilstrecke 0.3 km
12:15	175.1 km	Neuer Straßenname: Ab hier Via Cantonale [Lisone] Teilstrecke 0.1 km
12:16	175.3 km	LINKS abbiegen, um auf Via Cantonale [Lisone] zu bleiben> Teilstrecke 0.1 km
12:16	175.4 km	Neuer Straßenname: Ab hier Lisone Teilstrecke 0.1 km
12:17	175.5 km	32 Bei Cademario, auf Lisone (Nordwest) bleiben Teilstrecke 0.1 km
12:17	175.6 km	Neuer Straßenname: Ab hier örtliche Straße(n) Teilstrecke 1.3 km
12:19	176.9 km	RECHTS abbiegen (Nord) auf örtliche Straße(n) Teilstrecke 0.2 km
12:19	177.1 km	RECHTS halten (Nord) auf Isola Vello Teilstrecke 0.9 km
12:20	178.1 km	Neuer Straßenname: Ab hier örtliche Straße(n) Teilstrecke 0.4 km
12:21	178.5 km	Neuer Straßenname: Ab hier Fontane [Vello] Teilstrecke 1.3 km



- | | | |
|-------|----------|-------------------------------------------------------------------------------------------------|
| 12:22 | 179.7 km | Neuer Straßenname: Ab hier örtliche Straße(n) Teilstrecke 0.3 km |
| 12:23 | 180.0 km | RECHTS abbiegen (Südost) auf örtliche Straße(n) Teilstrecke 60 m |
| 12:23 | 180.1 km | LINKS halten (Nordwest) auf örtliche Straße(n) Teilstrecke 0.3 km |
| 12:24 | 180.3 km | RECHTS halten (Nord) auf örtliche Straße(n) Teilstrecke 20 m |
| 12:24 | 180.4 km | Weiter GERADEAUS auf La Bolla Teilstrecke 0.1 km |
| 12:24 | 180.5 km | LINKS abbiegen (Nordwest) auf örtliche Straße(n) Teilstrecke 50 m |
| 12:25 | 180.6 km | 33 Bei Breno, Ost zurück zu örtliche Straße(n) Teilstrecke 50 m |
| 12:25 | 180.6 km | LINKS abbiegen (Ost) auf örtliche Straße(n) Teilstrecke 40 m |
| 12:25 | 180.7 km | LINKS halten (Nord) auf örtliche Straße(n) Teilstrecke 0.1 km |
| 12:25 | 180.8 km | RECHTS halten (Nordost) auf örtliche Straße(n) Teilstrecke 0.6 km |
| 12:26 | 181.4 km | RECHTS halten (Ost) auf örtliche Straße(n) Teilstrecke 50 m |
| 12:26 | 181.4 km | 34 Bei Fescoggia, LINKS halten (Ost) auf Strada Cantonale [Fescoggia] Teilstrecke 0.1 km |
| 12:26 | 181.6 km | Neuer Straßenname: Ab hier Fescoggia Teilstrecke 0.3 km |
| 12:27 | 181.8 km | Neuer Straßenname: Ab hier örtliche Straße(n) Teilstrecke 0.5 km |
| 12:28 | 182.3 km | Neuer Straßenname: Ab hier Via Cantonale Teilstrecke 0.2 km |
| 12:29 | 182.6 km | Neuer Straßenname: Ab hier örtliche Straße(n) Teilstrecke 0.4 km |
| 12:30 | 182.9 km | RECHTS halten (Ost) auf örtliche Straße(n) Teilstrecke 0.6 km |
| 12:30 | 183.5 km | Neuer Straßenname: Ab hier Ca' Vegia Teilstrecke 0.1 km |
| 12:31 | 183.7 km | Neuer Straßenname: Ab hier Piazza Giacomo Mercoli Teilstrecke 20 m |
| 12:32 | 183.7 km | 35 Bei Mugena, RECHTS halten (Ost) auf Via Cantonale Teilstrecke 80 m |
| 12:32 | 183.8 km | Weiter GERADEAUS auf örtliche Straße(n) Teilstrecke 0.1 km |
| 12:32 | 183.9 km | LINKS halten (Ost) auf örtliche Straße(n) Teilstrecke 0.5 km |
| 12:33 | 184.3 km | LINKS halten (Ost) auf örtliche Straße(n) Teilstrecke 0.3 km |
| 12:34 | 184.6 km | RECHTS abbiegen (Süd) auf örtliche Straße(n) Teilstrecke 0.2 km |
| 12:34 | 184.8 km | LINKS abbiegen (Nord) auf örtliche Straße(n) Teilstrecke 60 m |



- 12:34 184.9 km **36** Bei Arosio, auf örtliche Straße(n) (Ost) bleiben Teilstrecke 0.1 km
- 12:34 185.1 km RECHTS halten (Ost) auf örtliche Straße(n) Teilstrecke 0.2 km
- 12:35 185.2 km Neuer Straßenname: Ab hier Via Penudria Teilstrecke 2.8 km
- 12:37 188.0 km Neuer Straßenname: Ab hier Via Penudra Teilstrecke 0.4 km
- 12:38 188.4 km Weiter GERADEAUS auf Via Strada Regina Teilstrecke 30 m
- 12:39 188.4 km Weiter GERADEAUS auf Via Cantonale Teilstrecke 50 m
- 12:40 188.5 km **37** Bei Gravesano, auf Via Cantonale (Ost) bleiben Teilstrecke 0.5 km
- 12:40 189.0 km LINKS abbiegen (Nord) auf Via Grumo Teilstrecke 0.3 km
- 12:41 189.3 km Neuer Straßenname: Ab hier örtliche Straße(n) Teilstrecke 0.1 km
- 12:41 189.4 km RECHTS halten (Ost) auf örtliche Straße(n) Teilstrecke 30 m
- 12:41 189.4 km Im Kreisverkehr die Ausfahrt ZWEITE in Richtung 2 Teilstrecke 2.4 km
- 12:44 191.8 km Neuer Straßenname: Ab hier Via San Gottardo Teilstrecke 30 m
- 12:44 191.8 km Neuer Straßenname: Ab hier 2 [Via San Gottardo] Teilstrecke 0.9 km
- 12:45 192.8 km Im Kreisverkehr die Ausfahrt ZWEITE in Richtung 2 Teilstrecke 2.0 km
- 12:47 194.8 km Im Kreisverkehr die Ausfahrt ZWEITE in Richtung 2 [Via Cantonale] Teilstrecke 2.1 km
- 12:48 196.9 km Im Kreisverkehr die Ausfahrt ERSTE in Richtung 2 Teilstrecke 2.0 km
- 12:50 198.9 km **38** Bei Rivera, auf 2 [Via Cantonale] (Nord) bleiben Teilstrecke 2.6 km
- 12:53 201.6 km **39** Bei Monte Ceneri, auf 2 (Nordwest) bleiben Teilstrecke 2.4 km
- 12:55 204.0 km Neuer Straßenname: Ab hier Via Monte Ceneri Teilstrecke 0.7 km
- 12:55 204.7 km Neuer Straßenname: Ab hier 2 [Via Monte Ceneri] Teilstrecke 2.9 km
- 12:57 207.6 km RECHTS abbiegen (Südost) auf 2 [Via Camoghè] Teilstrecke 0.2 km
- 12:58 207.7 km **40** Bei Cadenazzo, auf 2 [Via Camoghè] (Nordost) bleiben Teilstrecke 0.6 km



12:58	208.3 km	RECHTS abbiegen (Ost) auf 2 [Via San Gottardo] Teilstrecke 2.7 km
13:01	211.0 km	Im Kreisverkehr die Ausfahrt ZWEITE in Richtung 2 [In Tirada] Teilstrecke 2.0 km Richtung Giubiasco / Bellinzona
13:03	213.0 km	Im Kreisverkehr die Ausfahrt ZWEITE in Richtung 2 [Via Bellinzona] Teilstrecke 2.1 km
13:06	215.1 km	Weiter GERADEAUS auf 13 [2] Teilstrecke 1.1 km
13:07	216.1 km	41 Bei Bellinzona, auf 13 [2] (Nordost) bleiben Teilstrecke 3.0 km
13:11	219.1 km	Im Kreisverkehr die Ausfahrt ZWEITE in Richtung 13 [Viale Moesa] Teilstrecke 0.8 km
13:12	219.9 km	Im Kreisverkehr die Ausfahrt ERSTE in Richtung 13 [Via San Bernardino] Teilstrecke 1.7 km
13:14	221.6 km	42 Bei Lumino, auf 13 [Piazza della Chiesa] (Ost) bleiben Teilstrecke 7.2 km
13:22	228.8 km	43 Bei Grono, auf 13 [Piazza] (Ost) bleiben Teilstrecke 8.7 km
13:30	237.5 km	44 Bei Lostallo, auf 13 [Cà di Piva] (Nord) bleiben Teilstrecke 2.0 km
13:32	239.4 km	45 Bei Cabbio, auf 13 [Quartier Nef] (Nordost) bleiben Teilstrecke 7.8 km
13:38	247.2 km	46 Bei Misox, auf 13 [Cremeo] (Nord) bleiben Teilstrecke 8.2 km
13:44	255.4 km	47 Bei 131, auf 13 (Nord) bleiben Teilstrecke 5.1 km
13:48	260.5 km	48 Bei San Bernardino, auf 13 [San Bernardino] (Nordwest) bleiben Teilstrecke 8.0 km
13:55	268.5 km	49 Bei San Bernardino, Passo del, auf 13 [Passo del San Bernardino] (Nordost) bleiben Teilstrecke 7.9 km
14:00	276.5 km	Weiter GERADEAUS auf örtliche Straße(n) Teilstrecke 0.5 km
14:01	276.9 km	Weiter GERADEAUS auf Auffahrt Teilstrecke 0.2 km
14:01	277.2 km	*Gebührenpflichtige Straße* RECHTS halten (Ost) auf E43 [A13] Teilstrecke 84.3 km
14:51	361.5 km	*Gebührenpflichtige Straße* Ausfahrt 11, weiter RECHTS auf Auffahrt [A13] Teilstrecke 34.0 km Richtung A13 / E43 / St. Gallen / München / Vaduz / Feldkirch / St. Margrethen
15:09	395.6 km	Ausfahrt 5, weiter RECHTS auf Auffahrt [Oberriet] Teilstrecke 0.4 km Richtung Rüthi / Oberriet / Meiningen

0 km 10 20 30 40 50



- 15:09 396.0 km LINKS abbiegen (Nordwest) auf Rheinstrasse Teilstrecke 0.6 km Richtung Oberriet / Rüthi
- 15:10 396.6 km 50 Ankunft Oberriet

Reiseübersicht

Gesamte Reisekosten	CHF 32.35
Entfernung	396.6 Kilometer
Reisedauer	6 Stunden, 10 Minuten
Fahrzeit	6 Stunden, 10 Minuten
Entfernung (Luftlinie) zwischen allen Haltepunkten	291.7 Kilometer

Streckenabschnittsdetails

Von	Nach	Methode	Entfernung	Fahrzeit
Hotel Alpsu / Disentis	Disentis/Mustér	Schnellste	180 Meter	Weniger als eine Minute.
Disentis/Mustér	Platta	Schnellste	6.8 Kilometer	6 Minuten
Platta	Lukmanierpass	Schnellste	13.0 Kilometer	10 Minuten
Lukmanierpass	Olivone	Schnellste	18.9 Kilometer	15 Minuten
Olivone	Restaurant Hotel Al Giardinetto / ...	Schnellste	22.1 Kilometer	20 Minuten
Restaurant Hotel Al Giardinetto / ...	Biasca	Schnellste	270 Meter	Weniger als eine Minute.
Biasca	Osogna	Schnellste	5.8 Kilometer	5 Minuten
Osogna	Bellinzona	Schnellste	14.4 Kilometer	15 Minuten
Bellinzona	Sant Antonino	Schnellste	6.7 Kilometer	7 Minuten
Sant Antonino	Contone	Schnellste	3.7 Kilometer	3 Minuten
Contone	Vira	Schnellste	6.9 Kilometer	7 Minuten
Vira	Neggia, Alpe di	Schnellste	12.4 Kilometer	14 Minuten
Neggia, Alpe di	Indemini	Schnellste	4.5 Kilometer	4 Minuten
Indemini	Lozzo	Schnellste	4.0 Kilometer	4 Minuten
Lozzo	Forcora, Passo	Schnellste	4.0 Kilometer	7 Minuten
Forcora, Passo	Albergo Diana	Schnellste	6.4 Kilometer	5 Minuten
Albergo Diana	Lago Delio	Schnellste	0.6 Kilometer	Weniger als eine Minute.
Lago Delio	Musignano	Schnellste	3.1 Kilometer	2 Minuten
Musignano	Campagnano	Schnellste	2.3 Kilometer	3 Minuten
Campagnano	Caviggia Piantonazzo	Schnellste	2.3 Kilometer	3 Minuten
Caviggia Piantonazzo	Maccagno	Schnellste	2.8 Kilometer	4 Minuten
Maccagno	Luino	Schnellste	5.3 Kilometer	5 Minuten
Luino	Roncaccio	Schnellste	5.8 Kilometer	7 Minuten
Roncaccio	Madonna del Piano	Schnellste	4.0 Kilometer	4 Minuten
Madonna del Piano	Ponte Tresa	Schnellste	2.4 Kilometer	2 Minuten
Ponte Tresa	Caslano	Schnellste	1.9 Kilometer	3 Minuten
Caslano	Osteria del Battello	Schnellste	1.4 Kilometer	3 Minuten
Osteria del Battello	Agno	Schnellste	4.1 Kilometer	6 Minuten
Agno	Bioggio	Schnellste	2.2 Kilometer	3 Minuten
Bioggio	Bosco Luganese	Schnellste	3.3 Kilometer	8 Minuten
Bosco Luganese	Cademario	Schnellste	4.3 Kilometer	10 Minuten
Cademario	Breno	Schnellste	5.0 Kilometer	7 Minuten
Breno	Fescoggia	Schnellste	0.9 Kilometer	1 Minute
Fescoggia	Mugena	Schnellste	2.2 Kilometer	5 Minuten
Mugena	Arosio	Schnellste	1.2 Kilometer	2 Minuten
Arosio	Gravesano	Schnellste	3.6 Kilometer	5 Minuten
Gravesano	Rivera	Schnellste	10.5 Kilometer	10 Minuten
Rivera	Monte Ceneri	Schnellste	2.6 Kilometer	2 Minuten
Monte Ceneri	Cadenazzo	Schnellste	6.2 Kilometer	4 Minuten
Cadenazzo	Bellinzona	Schnellste	8.4 Kilometer	9 Minuten
Bellinzona	Lumino	Schnellste	5.5 Kilometer	6 Minuten
Lumino	Grono	Schnellste	7.2 Kilometer	7 Minuten

Entfernung je Land/Provinz

Bundesland/Provinz	Entfernung	Fahrzeit
Italien	34.3 Kilometer	42 Minuten
Schweiz	362.3 Kilometer	5 Stunden, 27 Minuten