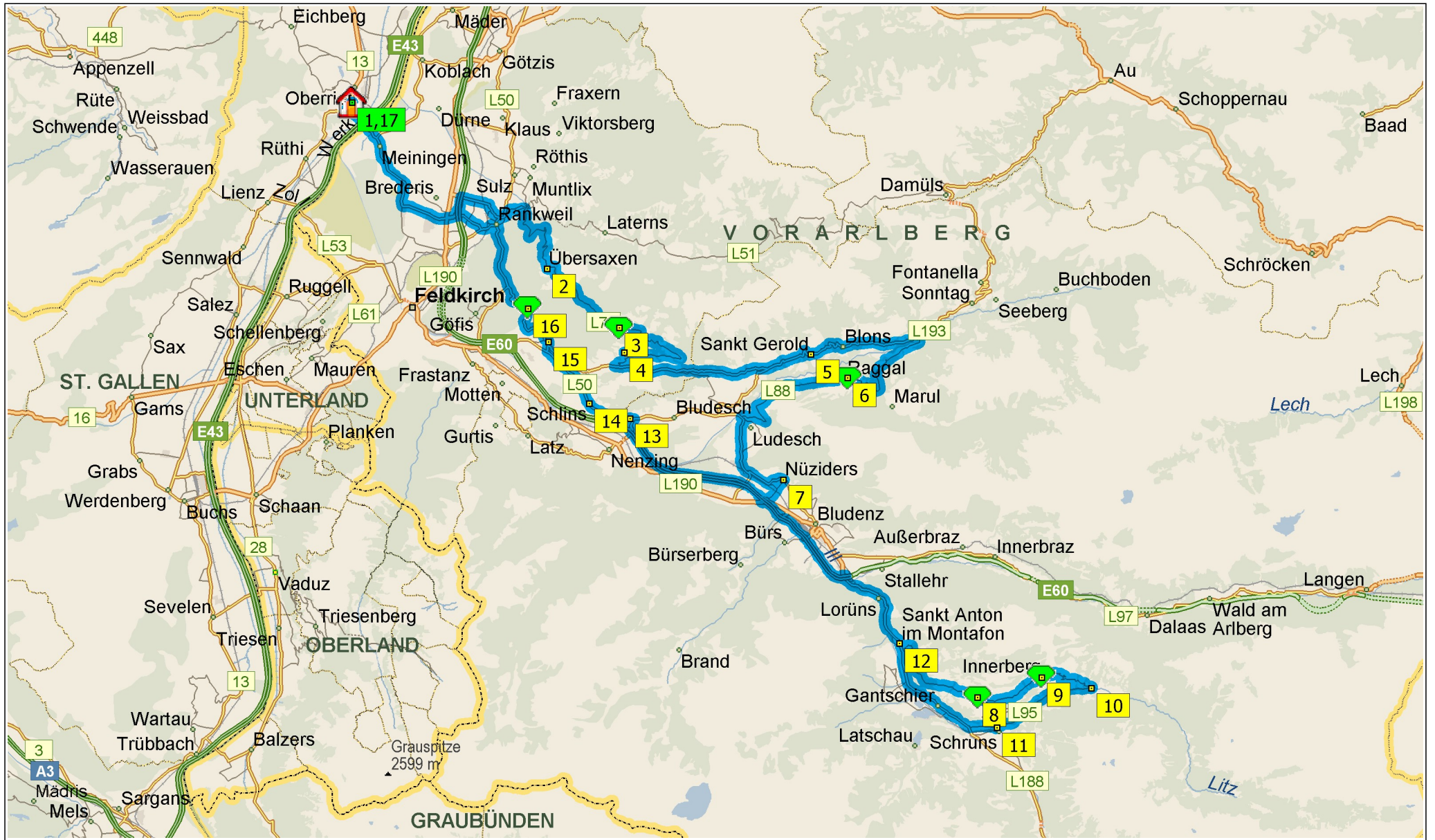
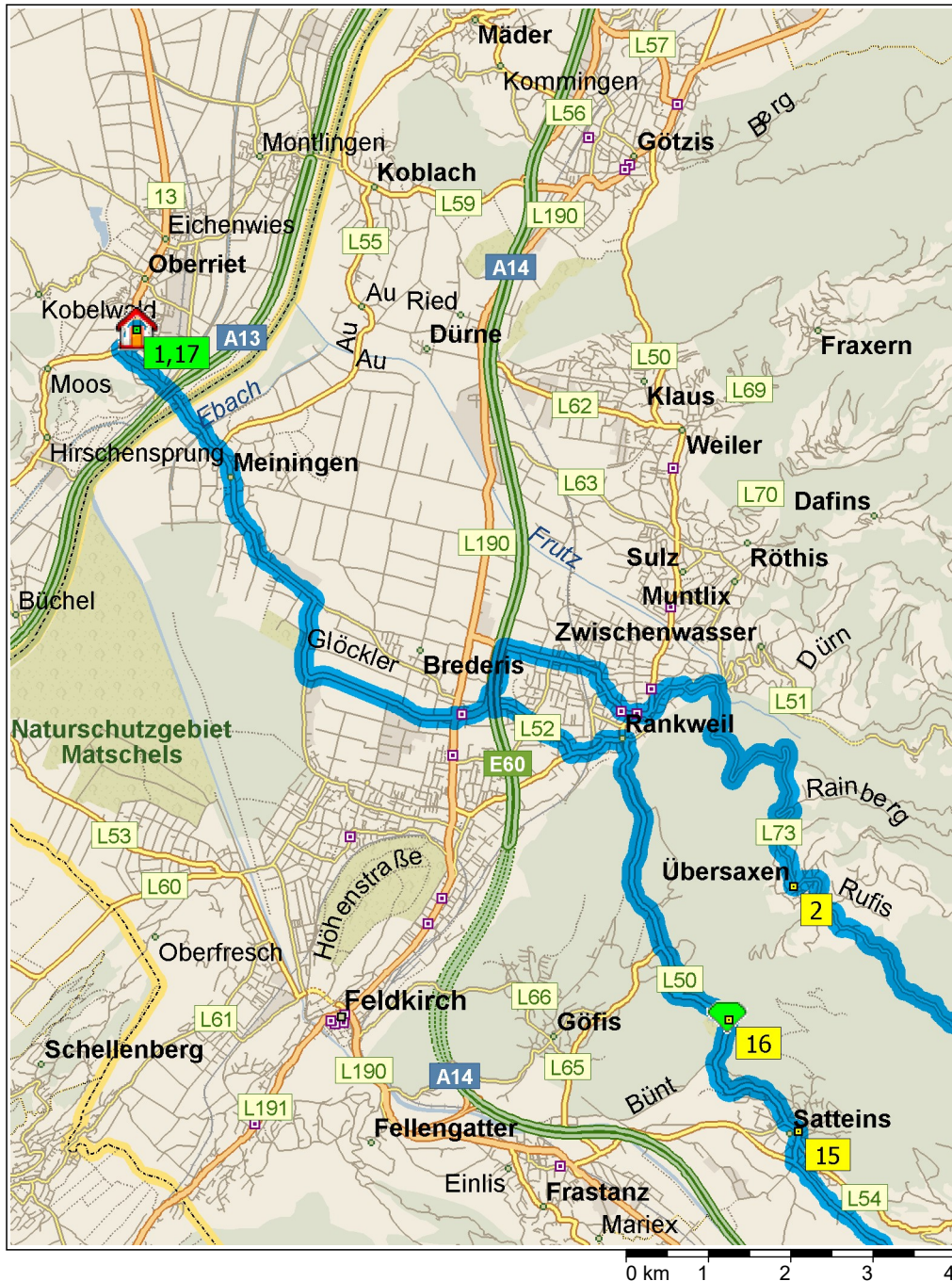


Dünserberg-Raggal-Bartholomäberg

129.1 Kilometer; 2 Stunden, 19 Minuten





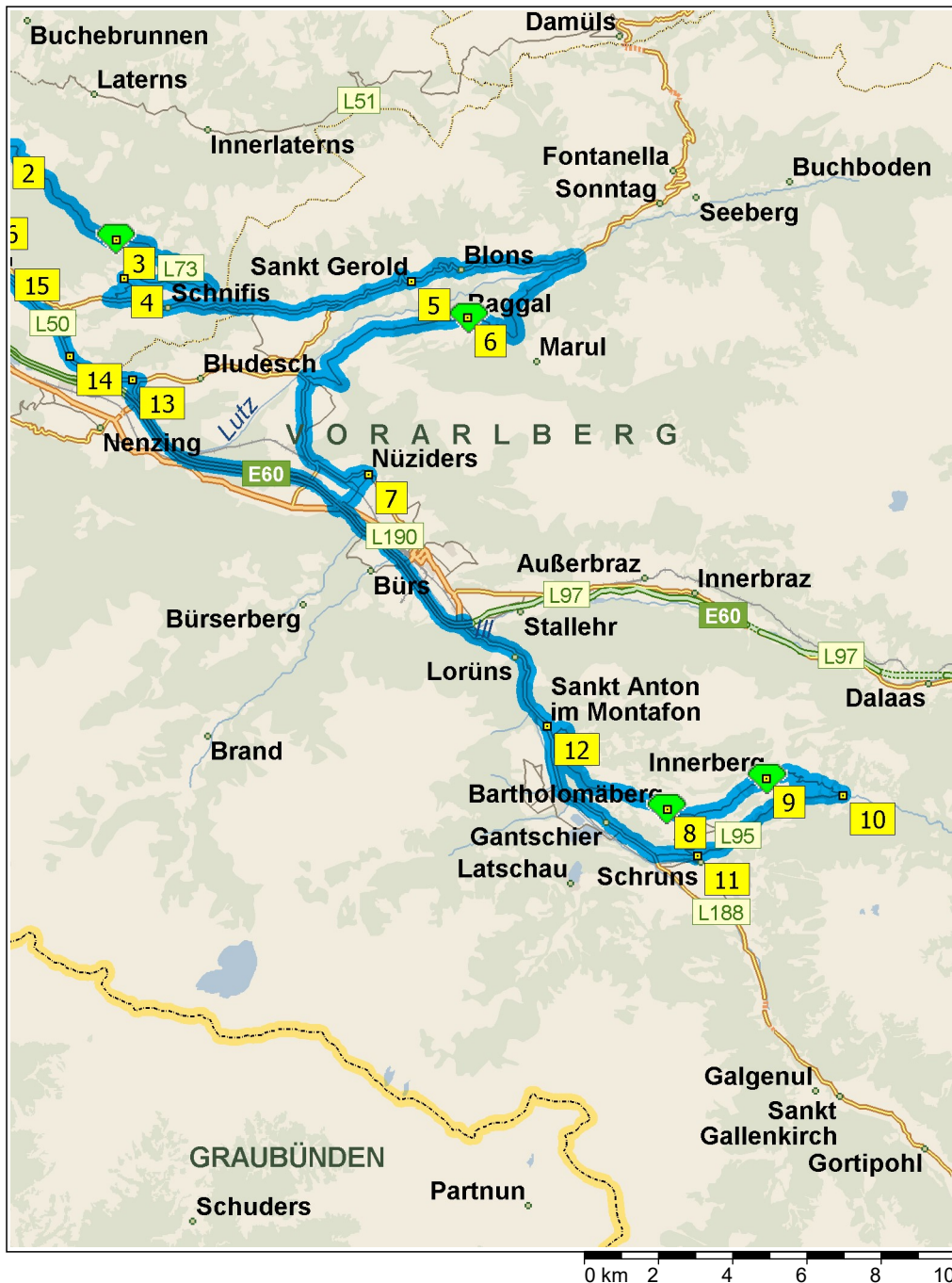
09:00	0.0 km	1 Abfahrt 9463 Oberriet SG auf 13 [Staatsstrasse] (Süd) Teilstrecke 0.3 km
09:00	0.3 km	Im Kreisverkehr die Ausfahrt ZWEITE in Richtung Rheinstrasse Teilstrecke 1.1 km
09:01	1.4 km	Ankunft in Österreich
09:01	1.4 km	Neuer Straßenname: Ab hier L52 [Schweizer Straße] Teilstrecke 6.0 km
09:08	7.4 km	Im Kreisverkehr die Ausfahrt ERSTE in Richtung L190 [Bundesstraße] Teilstrecke 40 m
09:08	7.5 km	LINKS abbiegen (Nordost) auf örtliche Straße(n) Teilstrecke 60 m
09:08	7.5 km	RECHTS halten (Ost) auf L52 [Langgasse] Teilstrecke 0.3 km
09:08	7.9 km	Im Kreisverkehr die Ausfahrt ZWEITE in Richtung Anschlussstelle Rankweil Teilstrecke 0.2 km Richtung E60 / A14 / Dornbirn / Bregenz
09:08	8.1 km	Weiter RECHTS auf Anschlussstelle Feldkirch-Nord Teilstrecke 0.3 km Richtung Dornbirn / Rankweil / Bregenz
09:09	8.3 km	RECHTS halten (Nord) auf Anschlussstelle Rankweil Teilstrecke 0.4 km Richtung Rankweil
09:09	8.7 km	RECHTS abbiegen (Ost) auf Appenzeller Straße Teilstrecke 1.2 km
09:10	9.9 km	Im Kreisverkehr die Ausfahrt ERSTE in Richtung Hadeldorfstraße Teilstrecke 0.6 km
09:11	10.5 km	Weiter GERADEAUS auf Schleife Teilstrecke 0.2 km
09:11	10.7 km	LINKS halten (Ost) auf L50 [Ringstraße] Teilstrecke 0.2 km
09:12	10.9 km	RECHTS halten (Ost) auf L51 [Alemannenstraße] Teilstrecke 0.6 km
09:13	11.5 km	RECHTS abbiegen (Süd) auf L73 [Übersaxner Straße] Teilstrecke 4.0 km
09:17	15.5 km	Weiter GERADEAUS auf L73 Teilstrecke 0.5 km
09:18	16.0 km	LINKS halten (Süd) auf L73 [Kirchstraße] Teilstrecke 0.6 km
09:19	16.6 km	2 Bei Übersaxen, auf L73 [Kirchstraße] (Ost) bleiben Teilstrecke 0.3 km
09:19	16.9 km	Weiter GERADEAUS auf L73 Teilstrecke 0.5 km
09:20	17.4 km	Weiter GERADEAUS auf L73 [Brosi] Teilstrecke 0.3 km



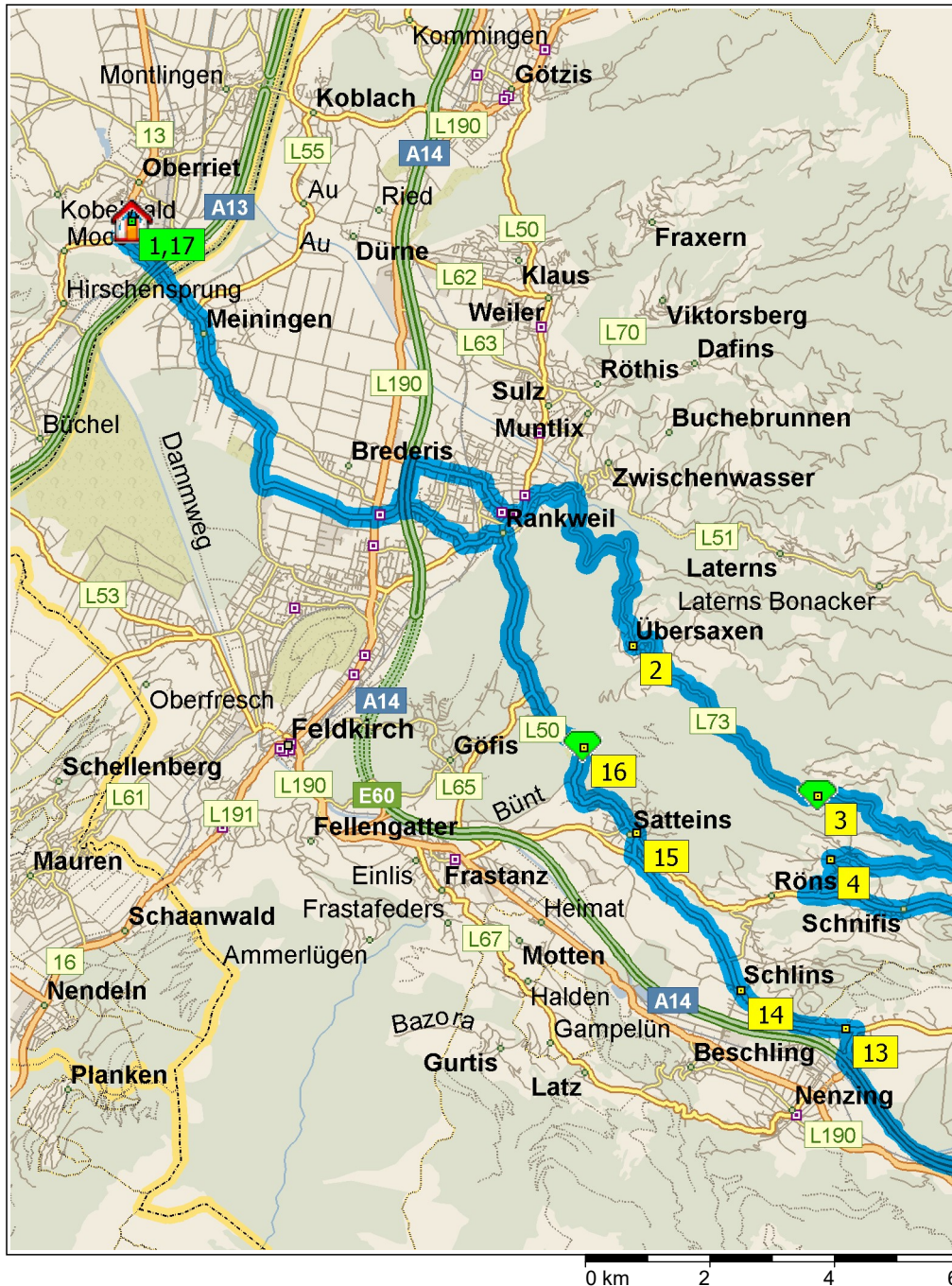
09:20	17.7 km	Weiter GERADEAUS auf L73 Teilstrecke 3.4 km
09:23	21.1 km	3 Bei Dünserberg, auf L73 [Dünserberg] (Ost) bleiben Teilstrecke 1.4 km
09:25	22.5 km	Weiter GERADEAUS auf L73 [Montanast] Teilstrecke 1.3 km
09:27	23.8 km	Weiter GERADEAUS auf L73 Teilstrecke 20 m
09:27	23.8 km	Weiter GERADEAUS auf L73 [Gavaschina] Teilstrecke 0.4 km
09:27	24.2 km	RECHTS halten (Südost) auf L73 [Bassig] Teilstrecke 2.3 km
09:30	26.5 km	RECHTS halten (Nordwest) auf L73 [Düns] Teilstrecke 0.5 km
09:31	27.0 km	4 Bei Düns, auf L73 [Düns] (Süd) bleiben Teilstrecke 0.1 km
09:31	27.1 km	LINKS halten (Ost) auf L73 Teilstrecke 1.2 km
09:32	28.3 km	LINKS abbiegen (Ost) auf L54 [Jagdbergstraße] Teilstrecke 6.6 km
09:39	34.9 km	LINKS halten (Nordost) auf L193 [Thüringerberg] Teilstrecke 2.3 km
09:42	37.2 km	5 Bei Sankt Gerold1, auf L193 [Sankt Gerold] (Ost) bleiben Teilstrecke 5.3 km
09:48	42.5 km	RECHTS abbiegen (Süd) auf L88 [Garsella] Teilstrecke 0.4 km
09:49	43.0 km	Weiter GERADEAUS auf L88 [Sonntag-Garsella] Teilstrecke 0.6 km
09:50	43.5 km	Weiter GERADEAUS auf L88 Teilstrecke 1.3 km
09:51	44.8 km	Weiter GERADEAUS auf L88 [Plazera] Teilstrecke 0.9 km
09:52	45.8 km	Weiter GERADEAUS auf L88 Teilstrecke 1.0 km
09:53	46.8 km	Weiter GERADEAUS auf L88 [Raggal] Teilstrecke 0.2 km
09:53	47.0 km	Weiter GERADEAUS auf L88 [Sandbühel] Teilstrecke 30 m
09:53	47.0 km	Weiter GERADEAUS auf L88 [Raggal] Teilstrecke 0.5 km
09:54	47.5 km	6 Bei Raggal, auf L88 [Raggal] (West) bleiben Teilstrecke 1.8 km
09:56	49.2 km	Weiter GERADEAUS auf L88 [Raggalerstraße] Teilstrecke 4.3 km
10:00	53.5 km	LINKS abbiegen (Südost) auf L193 [Faschinastraße] Teilstrecke 2.5 km
10:04	56.0 km	LINKS abbiegen (Nordost) auf L91 [Walgaustraße] Teilstrecke 1.0 km
10:05	57.1 km	LINKS halten (Nordost) auf Sonnenbergstraße Teilstrecke 0.7 km



10:06	57.7 km	7 Bei Nüziders, Neuer Straßenname: Ab hier Waldburgstraße Teilstrecke 30 m
10:07	57.8 km	RECHTS abbiegen (Südwest) auf Kirchstraße Teilstrecke 0.5 km
10:08	58.2 km	LINKS halten (Süd) auf L91 [Walgaustraße] Teilstrecke 20 m
10:08	58.3 km	Weiter GERADEAUS auf L91 [Negrelliweg] Teilstrecke 0.1 km
10:08	58.4 km	Weiter GERADEAUS auf L91 [Sägebachstraße] Teilstrecke 0.5 km
10:09	58.9 km	Im Kreisverkehr die Ausfahrt ZWEITE in Richtung L190 [Vorarlberger Straße] Teilstrecke 0.2 km Richtung L190 / Thüringen / Ludesch / Nenzing
10:10	59.1 km	Weiter RECHTS auf Auffahrt Teilstrecke 0.3 km Richtung A14 / Arlberg / Innsbruck
10:10	59.3 km	*Gebührenpflichtige Straße* Auffahren auf E60 [A14] Teilstrecke 4.0 km
10:12	63.3 km	Ausfahrt 61, weiter RECHTS auf Auffahrt [Anschlussstelle Bludenz-Montafon] Teilstrecke 0.8 km Richtung Bludenz-Montafon
10:13	64.1 km	Weiter RECHTS, um auf Auffahrt zu bleiben> Teilstrecke 40 m Richtung L188 / Montafon / Schruns
10:13	64.1 km	RECHTS halten (Südost) auf L188 [Silvrettastraße] Teilstrecke 4.4 km
10:16	68.5 km	LINKS abbiegen (Nordost) auf L94 [Sankt Anton im Montafon] Teilstrecke 0.4 km
10:18	68.9 km	Weiter GERADEAUS auf L94 [Sankt Anton] Teilstrecke 1.0 km
10:18	69.9 km	Weiter GERADEAUS auf L94 [Jetzmunt] Teilstrecke 1.8 km
10:19	71.6 km	Weiter GERADEAUS auf L94 [Buxwaldstraße] Teilstrecke 2.1 km
10:22	73.7 km	Weiter GERADEAUS auf L94 [Dorf] Teilstrecke 0.2 km
10:23	73.9 km	8 Bei Bartholomäberg, auf L94 [Bartholomäberg] (Ost) bleiben Teilstrecke 70 m
10:23	74.0 km	Neuer Straßenname: Ab hier L95 [Bartholomäberg] Teilstrecke 0.6 km
10:24	74.5 km	Weiter GERADEAUS auf L95 [Panoramastraße] Teilstrecke 0.9 km
10:25	75.4 km	Weiter GERADEAUS auf L95 [Filters] Teilstrecke 1.4 km
10:27	76.8 km	Weiter GERADEAUS auf L95 [Innerbergstraße] Teilstrecke 0.2 km



10:28	77.0 km	9 Bei Innerberg, auf L95 [Innerbergstraße] (Ost) bleiben Teilstrecke 0.7 km
10:29	77.7 km	LINKS halten (Ost) auf L95 Teilstrecke 0.1 km
10:29	77.9 km	RECHTS halten (Süd) auf L95 [Innerbergstraße] Teilstrecke 0.8 km
10:30	78.7 km	Weiter GERADEAUS auf L95 Teilstrecke 0.5 km
10:30	79.1 km	LINKS halten (Ost) auf L95 [Ausserstal] Teilstrecke 0.7 km
10:31	79.8 km	RECHTS halten (Ost) auf L95 Teilstrecke 0.2 km
10:31	80.0 km	10 Bei Silbertal, auf L95 [Silbertal] (West) bleiben Teilstrecke 0.2 km
10:32	80.2 km	LINKS halten (West) auf L95 Teilstrecke 0.8 km
10:32	81.1 km	Weiter GERADEAUS auf L95 [Hofstatt] Teilstrecke 0.7 km
10:33	81.7 km	Weiter GERADEAUS auf L95 [Silbertaler Straße] Teilstrecke 2.9 km
10:36	84.6 km	11 Bei Schruns, auf L95 [Silbertaler Straße] (Südwest) bleiben Teilstrecke 70 m
10:36	84.7 km	RECHTS halten (West) auf L95 [Ausserlitzstraße] Teilstrecke 1.2 km
10:38	85.8 km	RECHTS halten (Nordwest) auf L188 [Gantschierstraße] Teilstrecke 4.9 km
10:44	90.7 km	12 Bei Sankt Anton im Montafon, auf L188 [Sankt Anton im Montafon] (Nord) bleiben Teilstrecke 4.1 km
10:47	94.8 km	Neuer Straßenname: Ab hier L190 [Montafonerstraße] Teilstrecke 90 m
10:47	94.9 km	RECHTS abbiegen (Ost) auf Auffahrt Teilstrecke 0.2 km Richtung A14 / Feldkirch / Bregenz
10:47	95.2 km	*Gebührenpflichtige Straße* Auffahren auf E60 [A14] Teilstrecke 11.3 km
10:54	106.4 km	Ausfahrt 50, weiter RECHTS auf Auffahrt [Anschlussstelle Nenzing] Teilstrecke 0.2 km Richtung Bludesch-Nenzing
10:54	106.7 km	Weiter LINKS, um auf Auffahrt zu bleiben> Teilstrecke 40 m
10:54	106.7 km	LINKS abbiegen (Nord) auf L87 [Gaiserstraße] Teilstrecke 0.4 km
10:54	107.2 km	LINKS abbiegen (West) auf L50 [Walgaustraße] Teilstrecke 0.2 km



10:55	107.3 km	13	Bei Bludesch Gais, auf L50 [Walgaustraße] (West) bleiben Teilstrecke 1.9 km
10:57	109.2 km	14	Bei Schlins, auf L50 [Walgaustraße] (Nordwest) bleiben Teilstrecke 2.9 km
11:00	112.1 km		RECHTS abbiegen (Nord) auf L50 [Kirchstraße] Teilstrecke 0.4 km
11:00	112.5 km	15	Bei Satteins, auf L50 [Rankweilerstraße] (Nord) bleiben Teilstrecke 2.2 km
11:03	114.6 km	16	Bei Schwarzer See, auf L50 [Rankweilerstraße] (Nord) bleiben Teilstrecke 4.6 km
11:07	119.3 km		LINKS abbiegen (Süd) auf L64 [Sigmund-Nachbauer-Straße] Teilstrecke 0.7 km
11:08	120.0 km		RECHTS abbiegen (Nord) auf L52 [Räterstraße] Teilstrecke 1.3 km
11:10	121.3 km		Im Kreisverkehr die Ausfahrt ZWEITE in Richtung L52 [Langgasse] Teilstrecke 0.4 km
11:11	121.7 km		Im Kreisverkehr die Ausfahrt ZWEITE in Richtung L52 [Meininger Landesstrasse] Teilstrecke 6.1 km
11:18	127.8 km		Ankunft in Schweiz
11:18	127.8 km		Neuer Straßenname: Ab hier Rheinstrasse Teilstrecke 1.0 km
11:18	128.8 km		Im Kreisverkehr die Ausfahrt ERSTE in Richtung 13 [Staatsstrasse] Teilstrecke 0.3 km
11:19	129.1 km	17	Ankunft 9463 Oberriet SG

Reiseübersicht

Gesamte Reisekosten	CHF 11.00
Entfernung	129.1 Kilometer
Reisedauer	2 Stunden, 19 Minuten
Fahrzeit	2 Stunden, 19 Minuten
Entfernung (Luftlinie) zwischen allen Haltepunkten	89.1 Kilometer

Streckenabschnittsdetails

Von	Nach	Methode	Entfernung	Fahrzeit
9463 Oberriet SG	Übersaxen	Schnellste	16.6 Kilometer	19 Minuten
Übersaxen	Dünserberg	Schnellste	4.5 Kilometer	4 Minuten
Dünserberg	Düns	Schnellste	5.9 Kilometer	7 Minuten
Düns	Sankt Gerold1	Schnellste	10.2 Kilometer	11 Minuten
Sankt Gerold1	Raggal	Schnellste	10.3 Kilometer	11 Minuten
Raggal	Nüziders	Schnellste	10.3 Kilometer	12 Minuten
Nüziders	Bartholomäberg	Schnellste	16.2 Kilometer	16 Minuten
Bartholomäberg	Innerberg	Schnellste	3.1 Kilometer	5 Minuten
Innerberg	Silbertal	Schnellste	3.0 Kilometer	3 Minuten
Silbertal	Schruns	Schnellste	4.6 Kilometer	4 Minuten
Schruns	Sankt Anton im Montafon	Schnellste	6.1 Kilometer	7 Minuten
Sankt Anton im Montafon	Bludesch Gais	Schnellste	16.6 Kilometer	11 Minuten
Bludesch Gais	Schlins	Schnellste	1.9 Kilometer	2 Minuten
Schlins	Satteins	Schnellste	3.2 Kilometer	3 Minuten
Satteins	Schwarzer See	Schnellste	2.2 Kilometer	2 Minuten
Schwarzer See	9463 Oberriet SG	Schnellste	14.5 Kilometer	16 Minuten

Entfernung je Land/Provinz

Bundesland/Provinz	Entfernung	Fahrzeit
Österreich	126.4 Kilometer	2 Stunden, 16 Minuten
Schweiz	2.8 Kilometer	2 Minuten