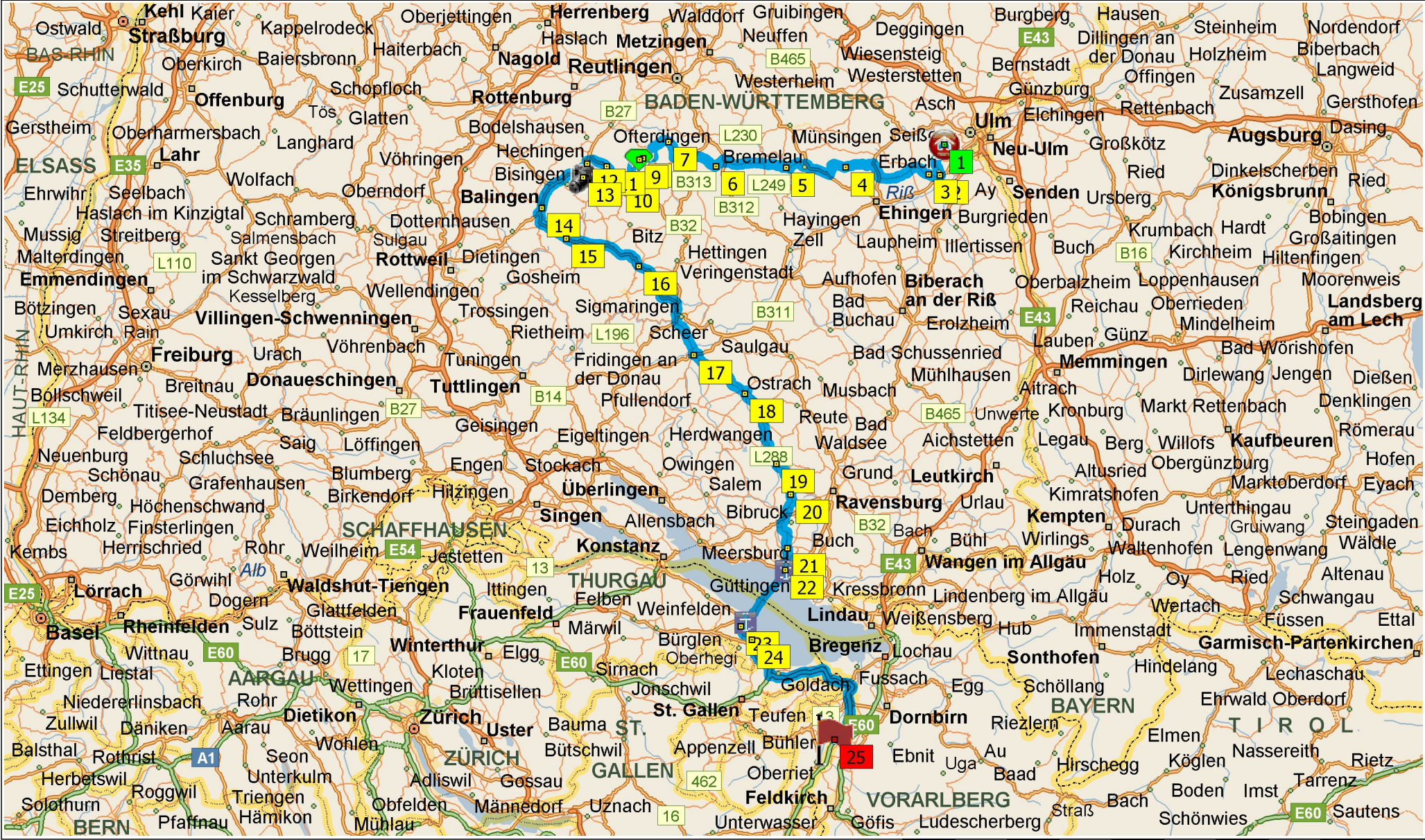
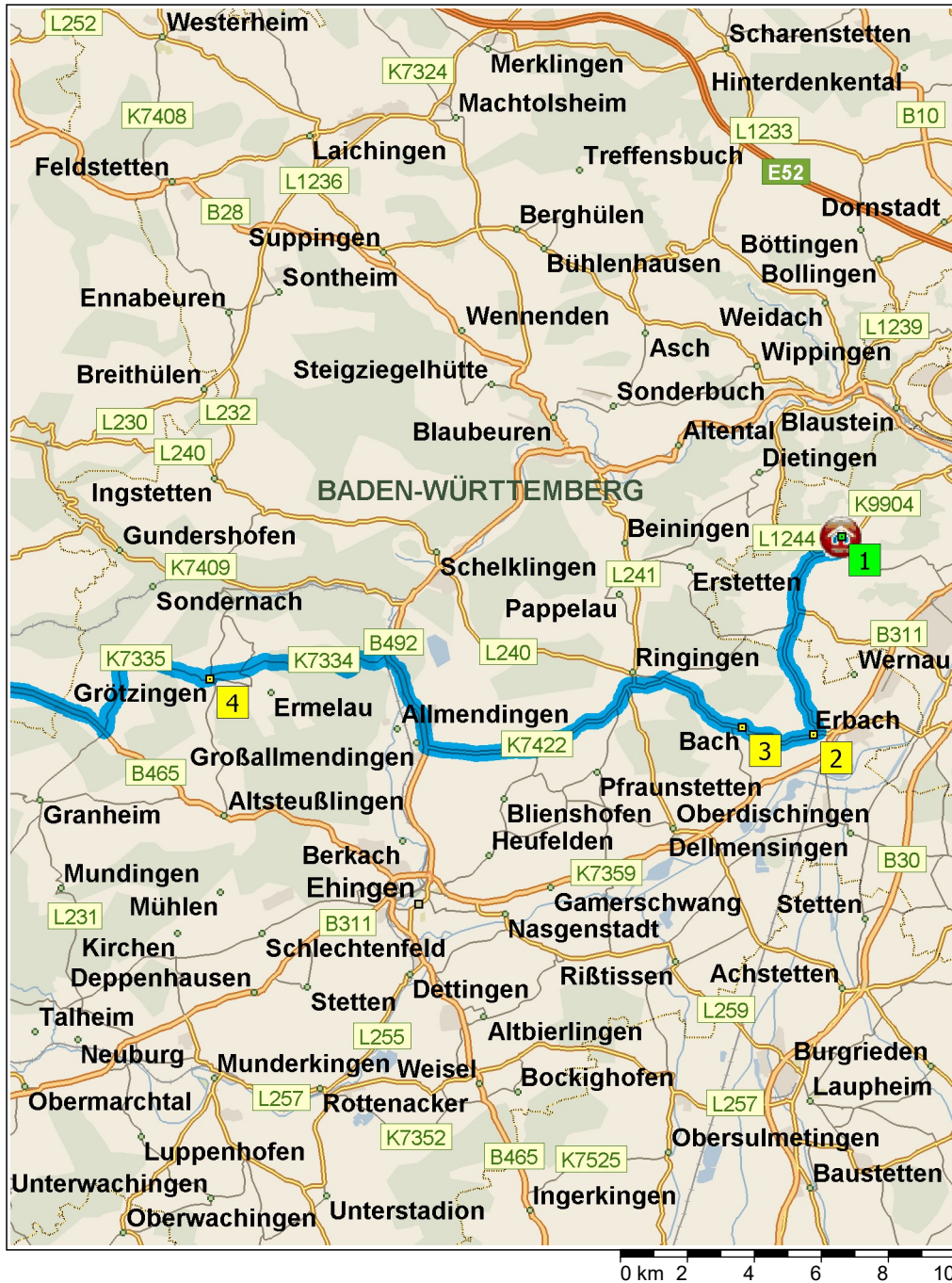


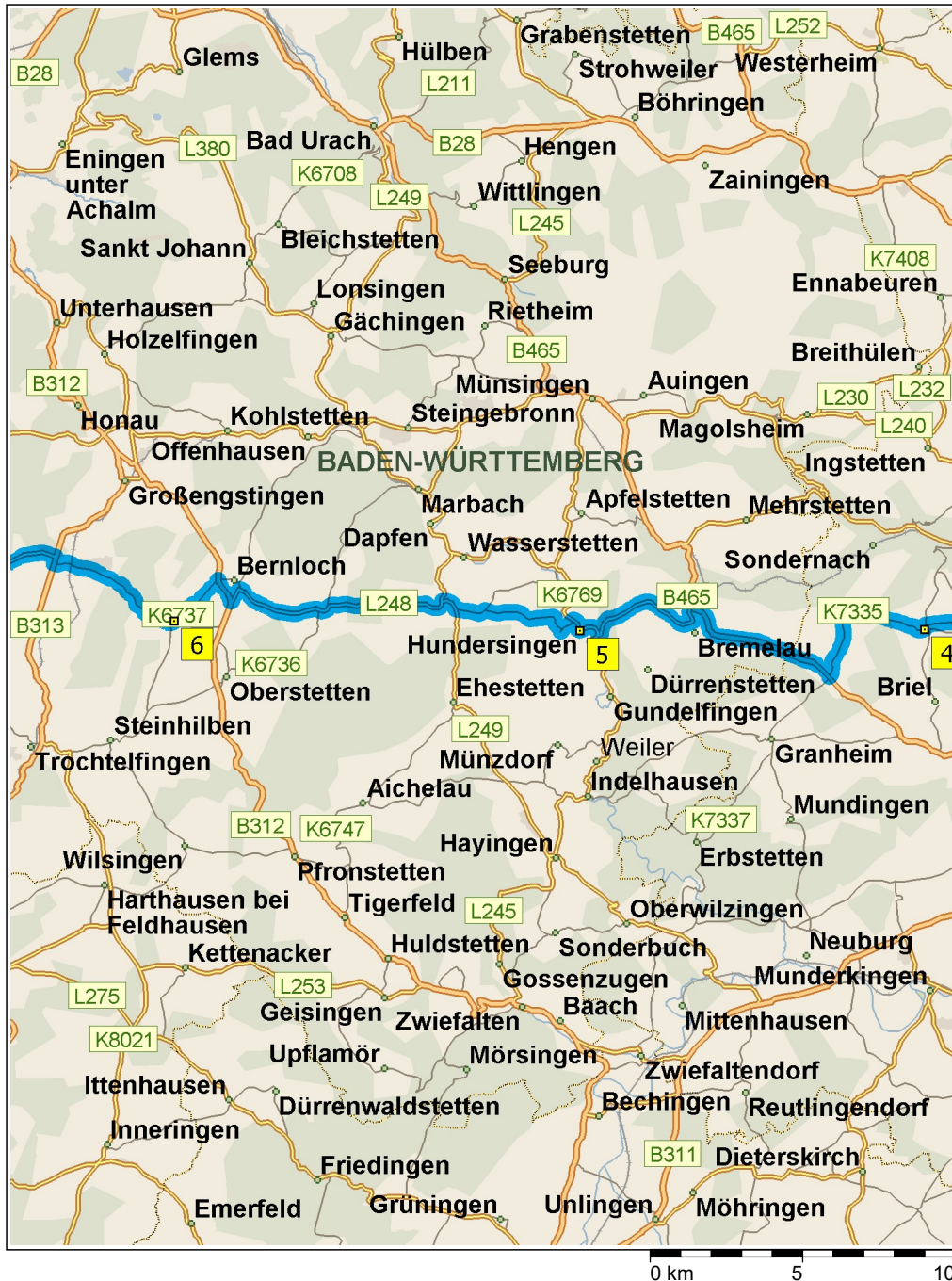
Ermingen - Burg Hohenzollern - Kriessern SG

267.0 Kilometer; 4 Stunden, 21 Minuten

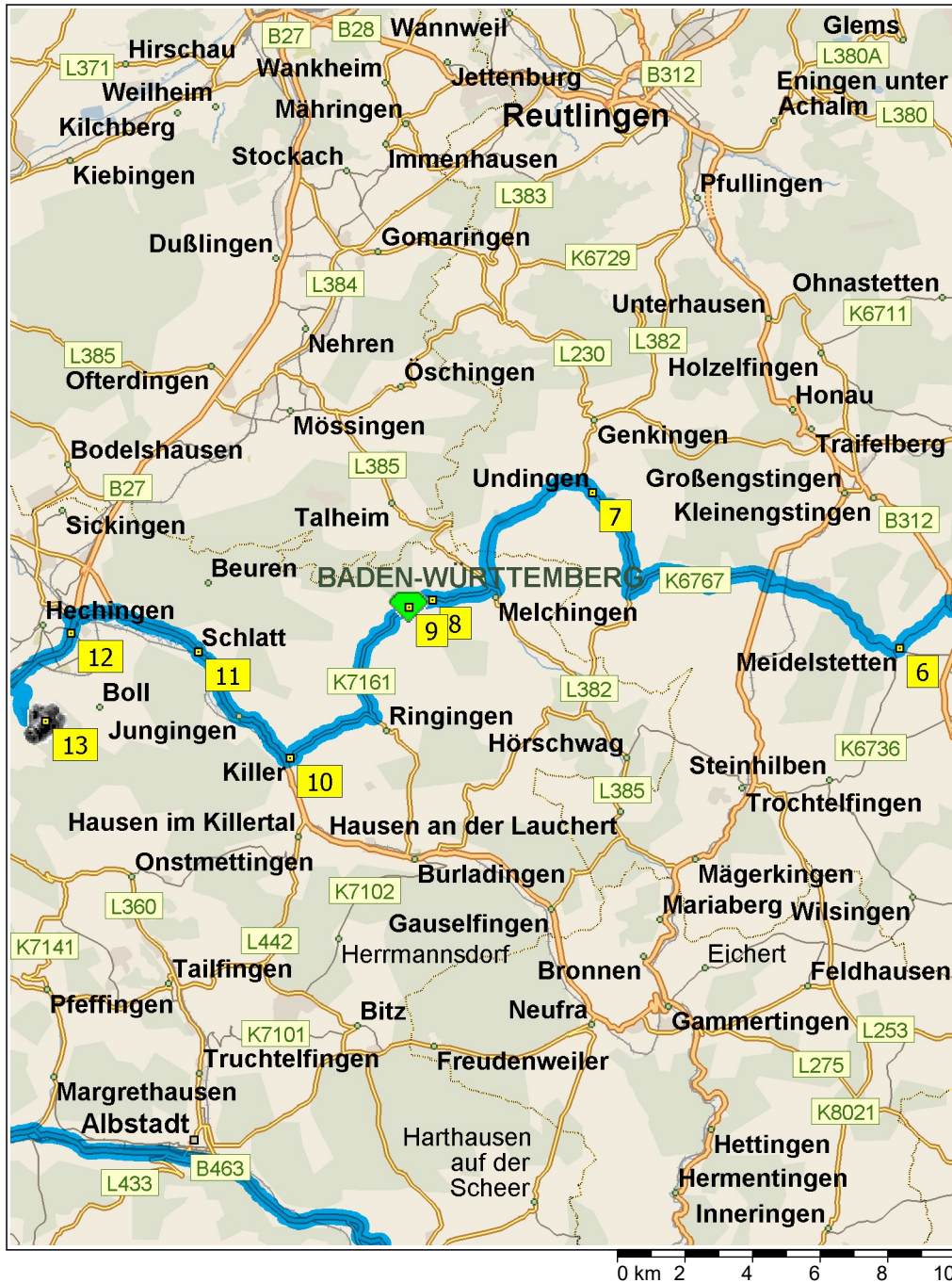




- 09:00 0.0 km **1** Abfahrt Ulm-Ermingen auf K9904 [Ortsstraße] (West) Teilstrecke 0.5 km
- 09:00 0.5 km RECHTS halten (Südwest) auf K9905 [Ortsstraße] Teilstrecke 0.7 km
- 09:01 1.2 km LINKS abbiegen (Süd) auf L1244 [Ermingen Straße] Teilstrecke 2.0 km
- 09:03 3.1 km RECHTS abbiegen (Südwest) auf L1244 [Ringinger Straße] Teilstrecke 3.3 km
- 09:06 6.5 km Im Kreisverkehr die Ausfahrt ERSTE in Richtung L1244 [Egginger Straße] Teilstrecke 0.7 km
- 09:07 7.2 km RECHTS abbiegen (West) auf L240 [Erlenbachstraße] Teilstrecke 0.1 km
- 09:07 7.3 km **2** Bei Erbach, auf L240 [Erlenbachstraße] (West) bleiben Teilstrecke 2.3 km
- 09:09 9.7 km Im Kreisverkehr die Ausfahrt ZWEITE in Richtung L240 [Hauptstraße] Teilstrecke 0.1 km
- 09:10 9.8 km **3** Bei Bach, auf L240 [Hauptstraße] (West) bleiben Teilstrecke 2.9 km
- 09:12 12.7 km Im Kreisverkehr die Ausfahrt DRITTE in Richtung K4725 Teilstrecke 1.0 km
- 09:13 13.7 km Im Kreisverkehr die Ausfahrt ZWEITE in Richtung K7422 [Oberdisinger Straße] Teilstrecke 7.2 km
- 09:19 20.9 km RECHTS abbiegen (Nord) auf B492 Teilstrecke 3.1 km
- 09:21 24.0 km LINKS abbiegen (West) auf K7334 Teilstrecke 4.9 km
- 09:26 28.9 km Weiter GERADEAUS auf K7334 [Griesstalstraße] Teilstrecke 0.9 km
- 09:27 29.7 km LINKS abbiegen (Süd) auf K7332 [Lange Straße] und anschließend sofort LINKS abbiegen (Ost) auf K7335 [Weilerstraße] Teilstrecke 0.2 km
- 09:28 29.9 km **4** Bei Grötzingen, West zurück zu K7335 [Weilerstraße] Teilstrecke 10 m
- 09:28 29.9 km LINKS abbiegen (Südwest) auf K7335 [Lange Straße] Teilstrecke 0.5 km
- 09:29 30.4 km Weiter GERADEAUS auf K7335 [Jörgenacker] Teilstrecke 0.6 km
- 09:29 31.0 km Weiter GERADEAUS auf K7335 Teilstrecke 2.5 km



09:31	33.5 km	Weiter GERADEAUS auf K7335 [Tiefenhüler Straße] Teilstrecke 0.6 km
09:32	34.2 km	Weiter GERADEAUS auf K7335 [Kamerer-Schott-Straße] Teilstrecke 0.8 km
09:33	34.9 km	RECHTS abbiegen (Nordwest) auf B465 [Grund] Teilstrecke 5.4 km
09:37	40.3 km	LINKS abbiegen (Südwest) auf K6771 [Ehinger Straße] Teilstrecke 0.6 km
09:38	40.8 km	RECHTS abbiegen (West) auf K6771 [Hundersinger Straße] Teilstrecke 3.9 km
09:41	44.8 km	RECHTS abbiegen (Nord) auf K6769 [Schlossrainstraße] Teilstrecke 0.7 km
09:42	45.5 km	5 Bei Hundersingen, auf K6769 [Schlossrainstraße] (West) bleiben Teilstrecke 0.5 km
09:43	46.0 km	LINKS abbiegen (Süd) auf Wassergasse Teilstrecke 0.2 km
09:43	46.2 km	Neuer Straßenname: Ab hier Hirschtal Teilstrecke 1.1 km
09:45	47.2 km	Neuer Straßenname: Ab hier Hasental Teilstrecke 0.5 km
09:46	47.7 km	Weiter GERADEAUS auf örtliche Straße(n) Teilstrecke 1.8 km
09:48	49.6 km	LINKS abbiegen (Südwest) auf Heerweg Teilstrecke 1.0 km
09:49	50.6 km	RECHTS abbiegen (Nord) auf L249 Teilstrecke 0.6 km
09:50	51.1 km	LINKS abbiegen (Süd) auf L248 [Schlossstraße] Teilstrecke 7.3 km
09:57	58.5 km	LINKS abbiegen (Süd) auf L248 [Marktstraße] Teilstrecke 0.5 km
09:57	59.0 km	RECHTS abbiegen (Nord) auf B312 [Am Grenzwald] Teilstrecke 0.9 km
09:58	59.8 km	LINKS abbiegen (West) auf K6737 Teilstrecke 60 m
09:59	59.9 km	RECHTS halten (West) auf K6737 [Bernlocher Straße] Teilstrecke 2.0 km
10:00	61.9 km	6 Bei Meidelstetten, auf K6737 [Hauptstraße] (Süd) bleiben Teilstrecke 0.2 km
10:01	62.1 km	RECHTS abbiegen (West) auf Erpfinger Straße Teilstrecke 0.6 km
10:02	62.7 km	Neuer Straßenname: Ab hier örtliche Straße(n) Teilstrecke 0.4 km
10:03	63.1 km	Neuer Straßenname: Ab hier Erpfinger Straße Teilstrecke 1.1 km

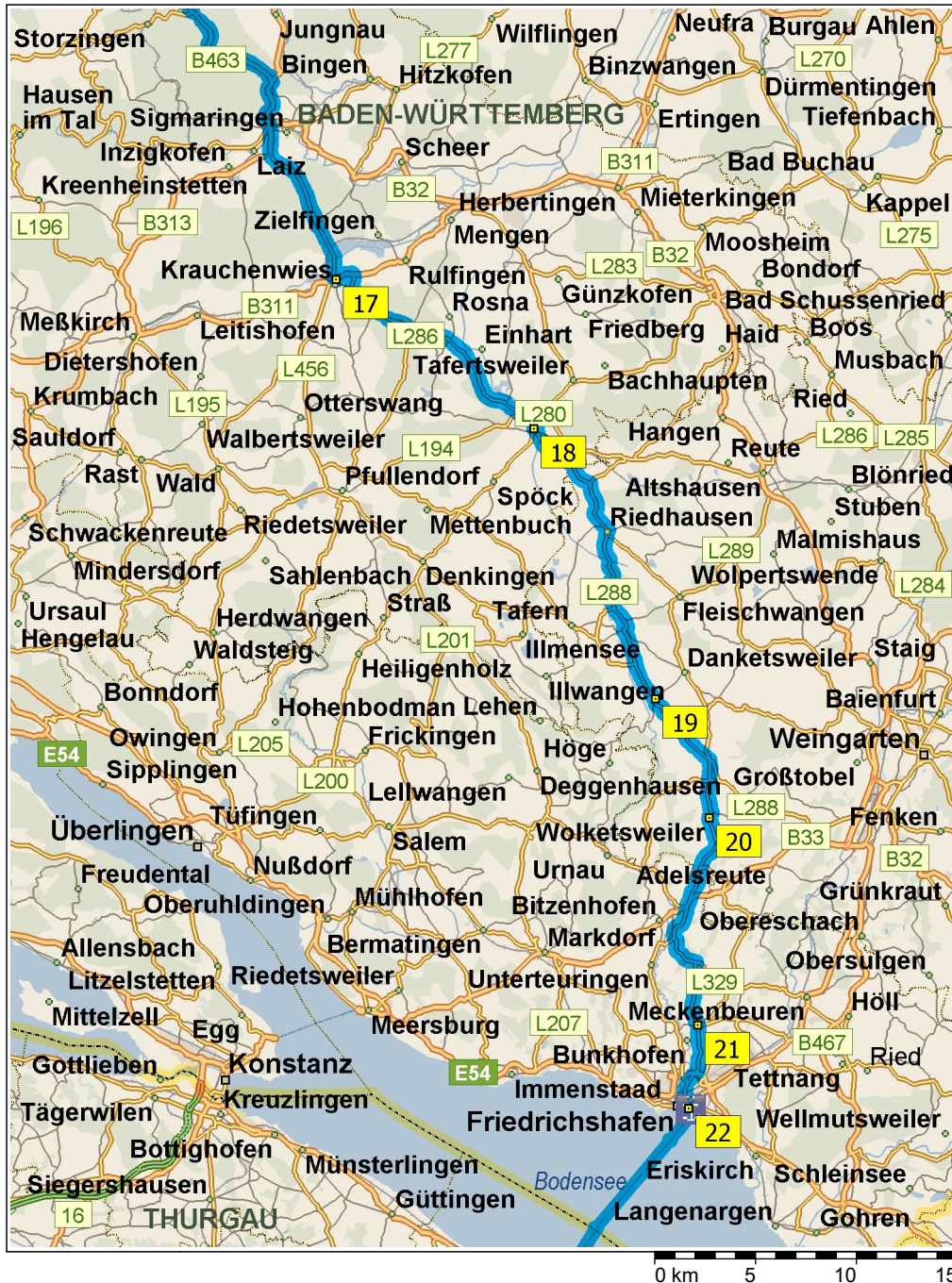


- 10:04 64.2 km Neuer Straßenname: Ab hier örtliche Straße(n) Teilstrecke 1.1 km
- 10:06 65.3 km Neuer Straßenname: Ab hier Finstere Birken Teilstrecke 0.8 km
- 10:07 66.1 km LINKS abbiegen (West) auf örtliche Straße(n) Teilstrecke 30 m
- 10:08 66.1 km Neuer Straßenname: Ab hier Haid Teilstrecke 0.3 km
- 10:09 66.5 km Neuer Straßenname: Ab hier örtliche Straße(n) Teilstrecke 0.3 km
- 10:09 66.7 km RECHTS abbiegen (Nord) auf B313 [Haid] Teilstrecke 0.2 km
- 10:10 67.0 km LINKS abbiegen (West) auf K6767 [Erpfinger Straße] Teilstrecke 4.6 km
- 10:13 71.6 km RECHTS abbiegen (Nord) auf L382 [Gewann hinter Schopfloch] Teilstrecke 3.5 km
- 10:16 75.1 km **7** Bei Sonnenbühl, auf L382 [Erpfinger Straße] (Nordwest) bleiben Teilstrecke 0.5 km
- 10:17 75.6 km Weiter GERADEAUS auf K6731 [Hauptstraße] Teilstrecke 0.5 km
- 10:18 76.1 km Weiter GERADEAUS auf K6731 [Willmandinger Straße] Teilstrecke 1.6 km
- 10:19 77.8 km Weiter GERADEAUS auf K6731 [Rathausstraße] Teilstrecke 0.4 km
- 10:20 78.2 km Weiter GERADEAUS auf K6731 [Melchinger Straße] Teilstrecke 1.3 km
- 10:21 79.4 km Neuer Straßenname: Ab hier K7104 Teilstrecke 1.2 km
- 10:23 80.6 km RECHTS abbiegen (West) auf L385 [Talheimer Straße] Teilstrecke 0.2 km
- 10:24 80.8 km LINKS abbiegen (Süd) auf K7161 Teilstrecke 1.9 km
- 10:26 82.7 km **8** Bei Salmendingen, auf K7161 [Kombühlstraße] (West) bleiben Teilstrecke 0.9 km
- 10:27 83.6 km **9** Bei Geißhalde, auf K7161 (West) bleiben Teilstrecke 4.1 km
- 10:30 87.7 km RECHTS abbiegen (West) auf K7162 Teilstrecke 3.1 km
- 10:32 90.8 km **10** Bei Killer, auf K7162 [Hofstättstraße] (West) bleiben Teilstrecke 0.3 km
- 10:33 91.0 km RECHTS abbiegen (Nord) auf B32 [Bundesstraße] Teilstrecke 4.4 km
- 10:37 95.4 km **11** Bei Schlatt, auf B32 [Bundesstraße] (Nord) bleiben Teilstrecke 2.5 km

0 km 2 4 6 8 10



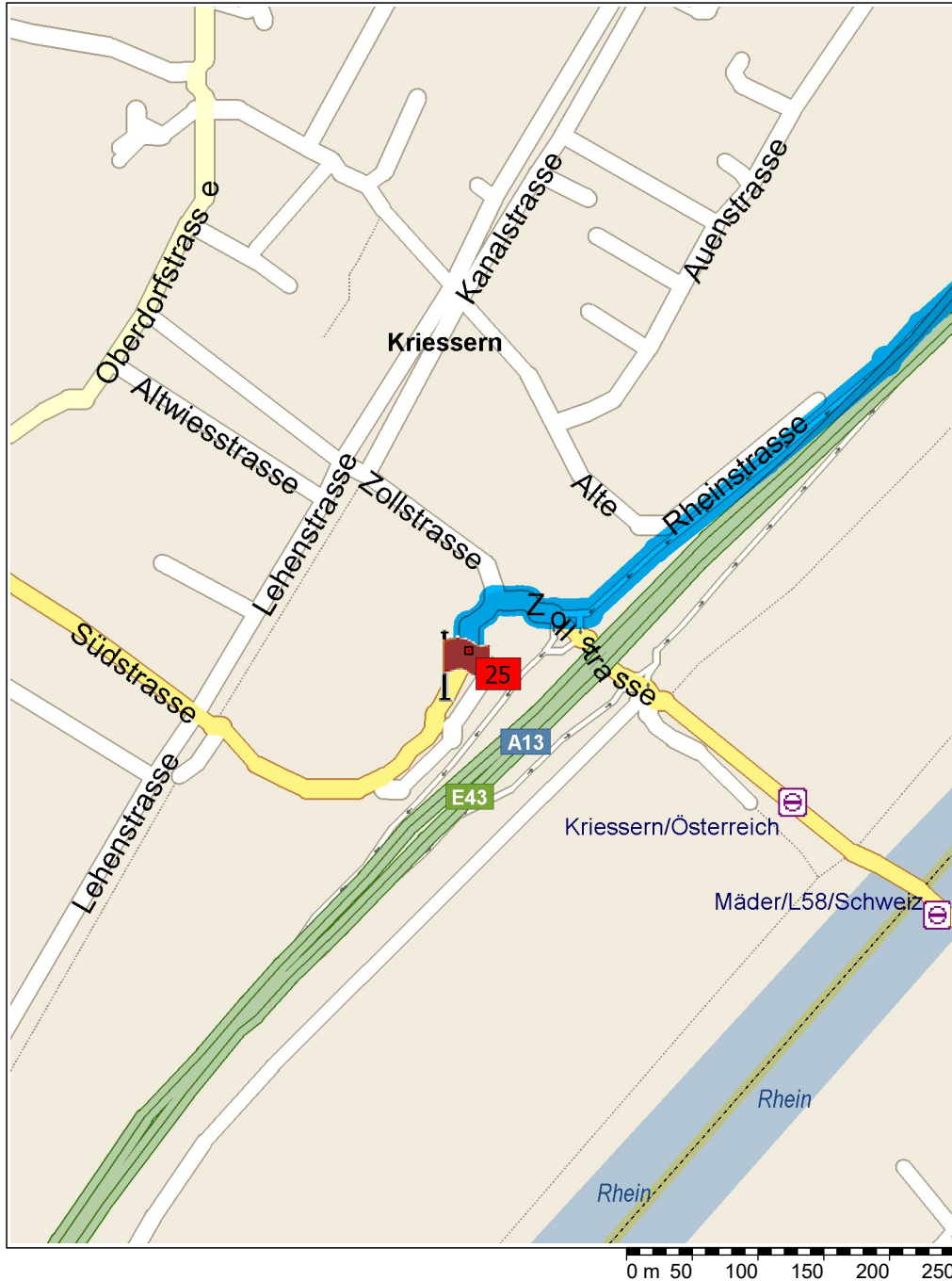
10:39	97.9 km	Weiter RECHTS auf Auffahrt Teilstrecke 0.6 km Richtung B27 / Rottweil / Balingen / Hechingen
10:39	98.5 km	Weiter GERADEAUS auf L410 Teilstrecke 1.1 km
10:40	99.6 km	Im Kreisverkehr die Ausfahrt DRITTE in Richtung Auffahrt Teilstrecke 0.1 km
10:41	99.7 km	Weiter RECHTS, um auf Auffahrt zu bleiben> Teilstrecke 0.2 km
10:41	99.9 km	Von örtliche Straße(n) auf B27 fahren> Teilstrecke 0.3 km
10:41	100.2 km	12 Bei Hechingen, auf B27 (Süd) bleiben Teilstrecke 2.5 km
10:42	102.7 km	Weiter RECHTS auf Auffahrt Teilstrecke 0.2 km Richtung Burg Hohenzollern / Brielhof / Kreiskrankenhaus / Wessingen / Hechingen-Süd
10:43	102.9 km	Im Kreisverkehr die Ausfahrt ERSTE in Richtung K7110 Teilstrecke 2.5 km
10:45	105.4 km	13 Bei Burg Hohenzollern, Nordost zurück zu K7110 [Zollerberg] Teilstrecke 1.5 km
10:46	106.9 km	Weiter GERADEAUS auf K7110 Teilstrecke 1.0 km
10:47	107.9 km	Im Kreisverkehr die Ausfahrt DRITTE in Richtung Auffahrt Teilstrecke 0.3 km
10:47	108.2 km	Auffahren auf B27 Teilstrecke 10.5 km
10:53	118.7 km	14 Bei Balingen, auf B27 (Süd) bleiben Teilstrecke 1.3 km
10:54	120.0 km	RECHTS halten (West) auf Auffahrt Teilstrecke 0.3 km Richtung Albstadt / Gehm / Balingen Süd / Sigmaringen
10:55	120.3 km	RECHTS abbiegen (Ost) auf B27 Teilstrecke 0.4 km
10:55	120.7 km	Auffahren auf B463 Teilstrecke 8.0 km Richtung Albstadt / Sigmaringen / Frommern
11:01	128.7 km	LINKS abbiegen (Nordost) auf Balingen Straße Teilstrecke 20 m
11:02	128.7 km	15 Bei Laufen an der Eyach, Süd zurück zu Balingen Straße Teilstrecke 20 m
11:02	128.7 km	LINKS abbiegen (Südost) auf B463 [Balingen Straße] Teilstrecke 16.4 km
11:16	145.1 km	16 Bei Winterlingen, auf B463 (Ost) bleiben Teilstrecke 11.7 km
11:24	156.8 km	Im Kreisverkehr die Ausfahrt ZWEITE in Richtung B32 [Manzenacker] Teilstrecke 2.3 km
11:26	159.1 km	Weiter GERADEAUS auf B313 Teilstrecke 1.4 km



11:27	160.5 km	Neuer Straßenname: Ab hier L456 Teilstrecke 7.4 km
11:33	167.9 km	LINKS abbiegen (Nordost) auf B311 Teilstrecke 0.1 km
11:33	168.1 km	17 Bei Krauchenwies, auf B311 (Süd) bleiben Teilstrecke 0.9 km
11:33	168.9 km	LINKS abbiegen (Nord) auf L286 Teilstrecke 13.3 km
11:43	182.2 km	LINKS abbiegen (Nord) auf Auffahrt und anschließend sofort LINKS abbiegen (Südwest) auf L280 Teilstrecke 0.9 km Richtung Bad Saulgau
11:44	183.1 km	18 Bei Ostrach, Ost zurück zu L280 [Hauptstraße] Teilstrecke 0.1 km
11:45	183.2 km	RECHTS abbiegen (Süd) auf Reinhold-Frank-Straße Teilstrecke 0.3 km
11:45	183.5 km	Neuer Straßenname: Ab hier L288 [Wilhelmsdorfer Straße] Teilstrecke 12.0 km
11:56	195.5 km	LINKS abbiegen (Süd) auf L288 [Ringenhäuser Straße] Teilstrecke 3.8 km
11:59	199.3 km	19 Bei Hasenweiler, auf L288 [Hasenweiler] (Ost) bleiben Teilstrecke 4.6 km
12:03	203.9 km	Im Kreisverkehr die Ausfahrt ERSTE in Richtung L290 [Kornstraße] Teilstrecke 1.0 km
12:04	204.9 km	Im Kreisverkehr die Ausfahrt ZWEITE in Richtung L290 [Baumgarten] Teilstrecke 1.9 km
12:05	206.8 km	20 Bei Wolketsweiler, auf L290 [Wolketsweiler] (Süd) bleiben Teilstrecke 4.8 km
12:10	211.7 km	RECHTS abbiegen (Südwest) auf B33 [Rosenstraße] Teilstrecke 0.2 km Richtung B33 / Friedrichshafen / Meersburg / Oberteuringen / Markdorf
12:10	211.8 km	LINKS abbiegen (Süd) auf L329 [Kornstraße] Teilstrecke 3.6 km Richtung Oberteuringen / Friedrichshafen
12:13	215.5 km	RECHTS abbiegen (Süd) auf L328A Teilstrecke 3.3 km
12:17	218.7 km	21 Im Kreisverkehr die Ausfahrt ZWEITE in Richtung L328A [Bodenseestraße] Teilstrecke 2.0 km
12:20	220.8 km	Im Kreisverkehr die Ausfahrt ERSTE in Richtung L328A [Äussere Ailinger Straße] Teilstrecke 0.6 km
12:21	221.4 km	Im Kreisverkehr die Ausfahrt ZWEITE in Richtung L328A [Ailinger Straße] Teilstrecke 1.6 km



12:23	223.0 km	RECHTS abbiegen (Südwest) auf E54 [B30] Teilstrecke 80 m
12:23	223.0 km	Von Eckenerstraße auf L328A [Eckenerstraße] fahren> Teilstrecke 0.2 km
12:23	223.2 km	RECHTS abbiegen (Süd) auf Romanshorer Platz Teilstrecke 0.2 km
12:24	223.4 km	22 *Fahrplan überprüfen* Bei Fähre Friedrichshafen-Romanshorn, auf Fähre Friedrichshafen-Romanshorn (Südost) fahren
12:41	223.4 km	Ankunft in Schweiz
12:52	223.4 km	Auf Friedrichshafnerstrasse (Süd) fahren Teilstrecke 1.6 km
12:54	225.0 km	LINKS abbiegen (Süd) auf 13 [Arbonerstrasse] Teilstrecke 0.2 km
12:55	225.2 km	23 Bei Salsmach, auf 13 [Arbonerstrasse] (Süd) bleiben Teilstrecke 1.6 km
12:57	226.8 km	Im Kreisverkehr die Ausfahrt ZWEITE in Richtung 13 [Romanshorerstrasse] Teilstrecke 2.0 km
12:59	228.8 km	RECHTS abbiegen (Südwest) auf örtliche Straße(n) Teilstrecke 90 m
12:59	228.9 km	24 Bei A1.1, Nordost zurück zu örtliche Straße(n) Teilstrecke 90 m
12:59	229.0 km	LINKS abbiegen (Nordwest) auf 13 [Buch] Teilstrecke 20 m
13:00	229.0 km	*Gebührenpflichtige Straße* LINKS abbiegen (Süd) auf A1.1 Teilstrecke 8.1 km
13:04	237.1 km	*Gebührenpflichtige Straße* Ausfahrt 84, von Verzweigung Meggenhus [84] (LINKS) auf E60 [A1] fahren> Teilstrecke 18.0 km Richtung St. Margrethen / Chur / Rheineck
13:14	255.1 km	*Gebührenpflichtige Straße* Ausfahrt 86, Neuer Straßenname: Ab hier A1 Teilstrecke 0.6 km
13:14	255.7 km	*Gebührenpflichtige Straße* Neuer Straßenname: Ab hier A13 Teilstrecke 0.1 km
13:14	255.8 km	*Gebührenpflichtige Straße* Neuer Straßenname: Ab hier E43 [A13] Teilstrecke 10.7 km
13:20	266.5 km	Ausfahrt 4, weiter RECHTS auf Auffahrt [Kriessern] Teilstrecke 0.4 km Richtung Kriessern / Altstätten / Götzis
13:20	266.9 km	RECHTS halten (West) auf Auffahrt und anschließend sofort RECHTS halten (Nordwest) auf Zollstrasse Teilstrecke 80 m



13:20 267.0 km LINKS halten (Südwest) auf Südstrasse Teilstrecke 40 m
 13:21 267.0 km **25** Ankunft Kriessern SG

Reiseübersicht

Gesamte Reisekosten	CHF 21.63
Entfernung	267.0 Kilometer
Reisedauer	4 Stunden, 21 Minuten
Fahrzeit	3 Stunden, 52 Minuten
Entfernung (Luftlinie) zwischen allen Haltepunkten	224.0 Kilometer

Streckenabschnittsdetails

Von	Nach	Methode	Entfernung	Fahrzeit
Ulm-Ermingen	Erbach	Schnellste	7.3 Kilometer	7 Minuten
Erbach	Bach	Schnellste	2.5 Kilometer	2 Minuten
Bach	Grötzingen	Schnellste	20.1 Kilometer	18 Minuten
Grötzingen	Hundersingen	Schnellste	15.6 Kilometer	13 Minuten
Hundersingen	Meidelstetten	Schnellste	16.3 Kilometer	18 Minuten
Meidelstetten	Sonnenbühl	Schnellste	13.3 Kilometer	15 Minuten
Sonnenbühl	Salmendingen	Schnellste	7.5 Kilometer	9 Minuten
Salmendingen	Geißhalde	Schnellste	0.9 Kilometer	Weniger als eine Minute.
Geißhalde	Killer	Schnellste	7.2 Kilometer	5 Minuten
Killer	Schlatt	Schnellste	4.6 Kilometer	4 Minuten
Schlatt	Hechingen	Schnellste	4.8 Kilometer	3 Minuten
Hechingen	Burg Hohenzollern	Schnellste	5.2 Kilometer	3 Minuten
Burg Hohenzollern	Balingen	Schnellste	13.3 Kilometer	8 Minuten
Balingen	Laufen an der Eyach	Schnellste	10.0 Kilometer	8 Minuten
Laufen an der Eyach	Winterlingen	Schnellste	16.4 Kilometer	14 Minuten
Winterlingen	Krauchenwies	Schnellste	22.9 Kilometer	16 Minuten
Krauchenwies	Ostrach	Schnellste	15.0 Kilometer	11 Minuten
Ostrach	Hasenweiler	Schnellste	16.2 Kilometer	14 Minuten
Hasenweiler	Wolketsweiler	Schnellste	7.6 Kilometer	6 Minuten
Wolketsweiler	Ailingen	Schnellste	11.9 Kilometer	11 Minuten
Ailingen	Fähre Friedrichshafen-Romansh...	Schnellste	4.7 Kilometer	7 Minuten
Fähre Friedrichshafen-Romansh...	Salmsach	Schnellste	1.8 Kilometer	2 Minuten
Salmsach	A1.1	Schnellste	3.7 Kilometer	4 Minuten
A1.1	Kriessern SG	Schnellste	38.1 Kilometer	21 Minuten

Entfernung je Land/Provinz

Bundesland/Provinz	Entfernung	Fahrzeit
Deutschland	223.4 Kilometer	3 Stunden, 24 Minuten
Schweiz	43.4 Kilometer	27 Minuten