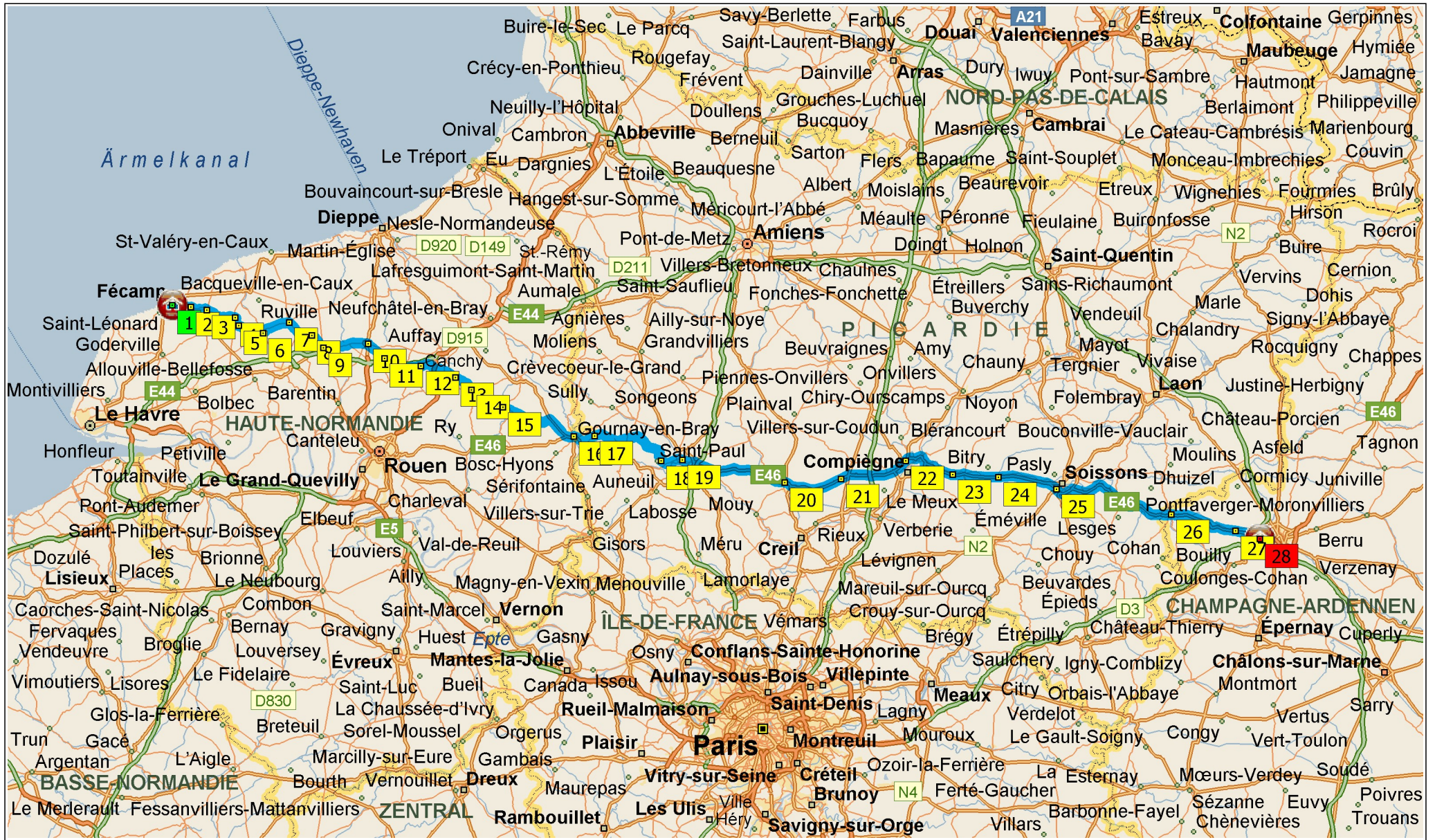


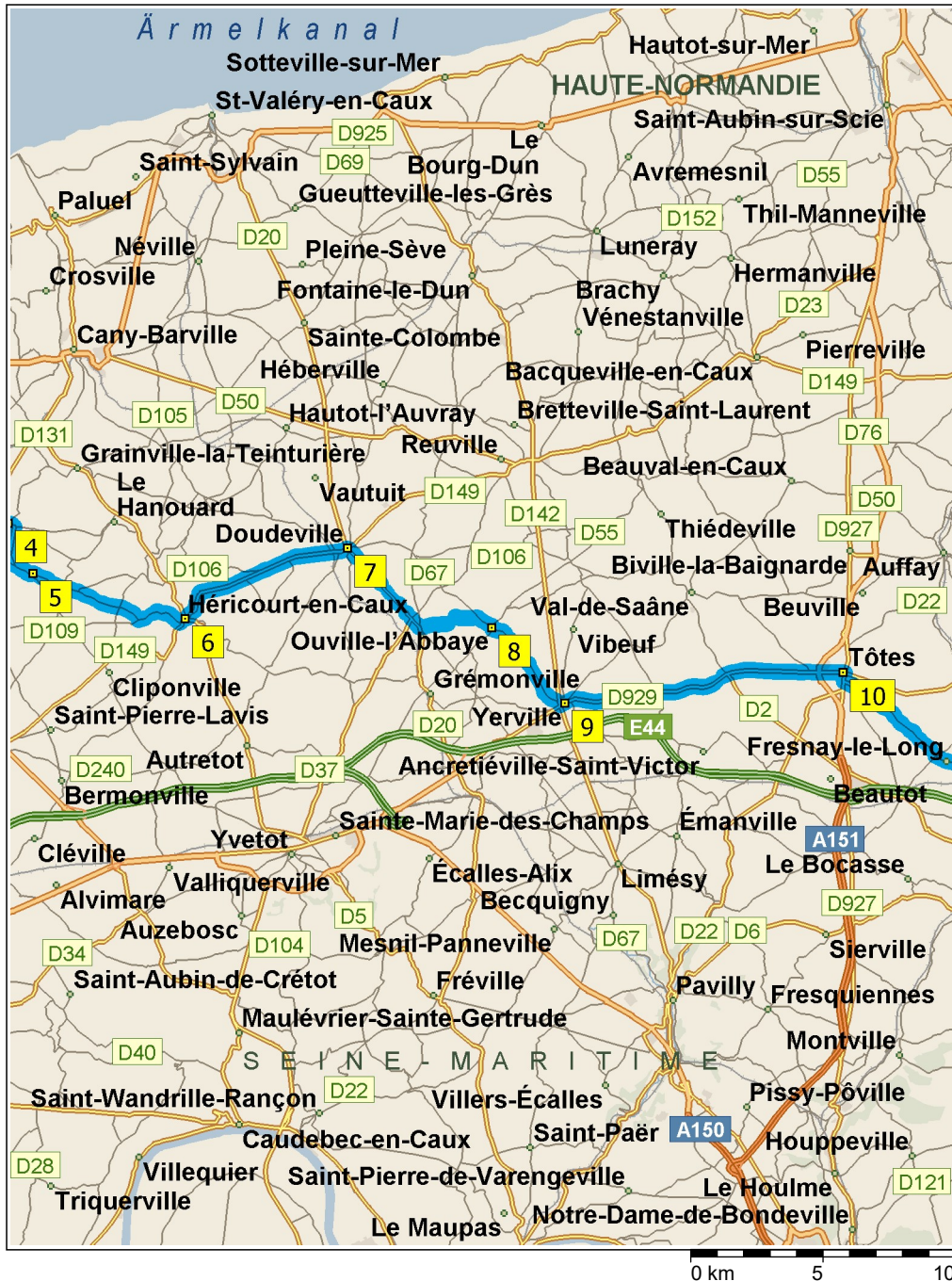
# Fécamp - Beauvais - Reims

302.2 Kilometer; 4 Stunden, 34 Minuten

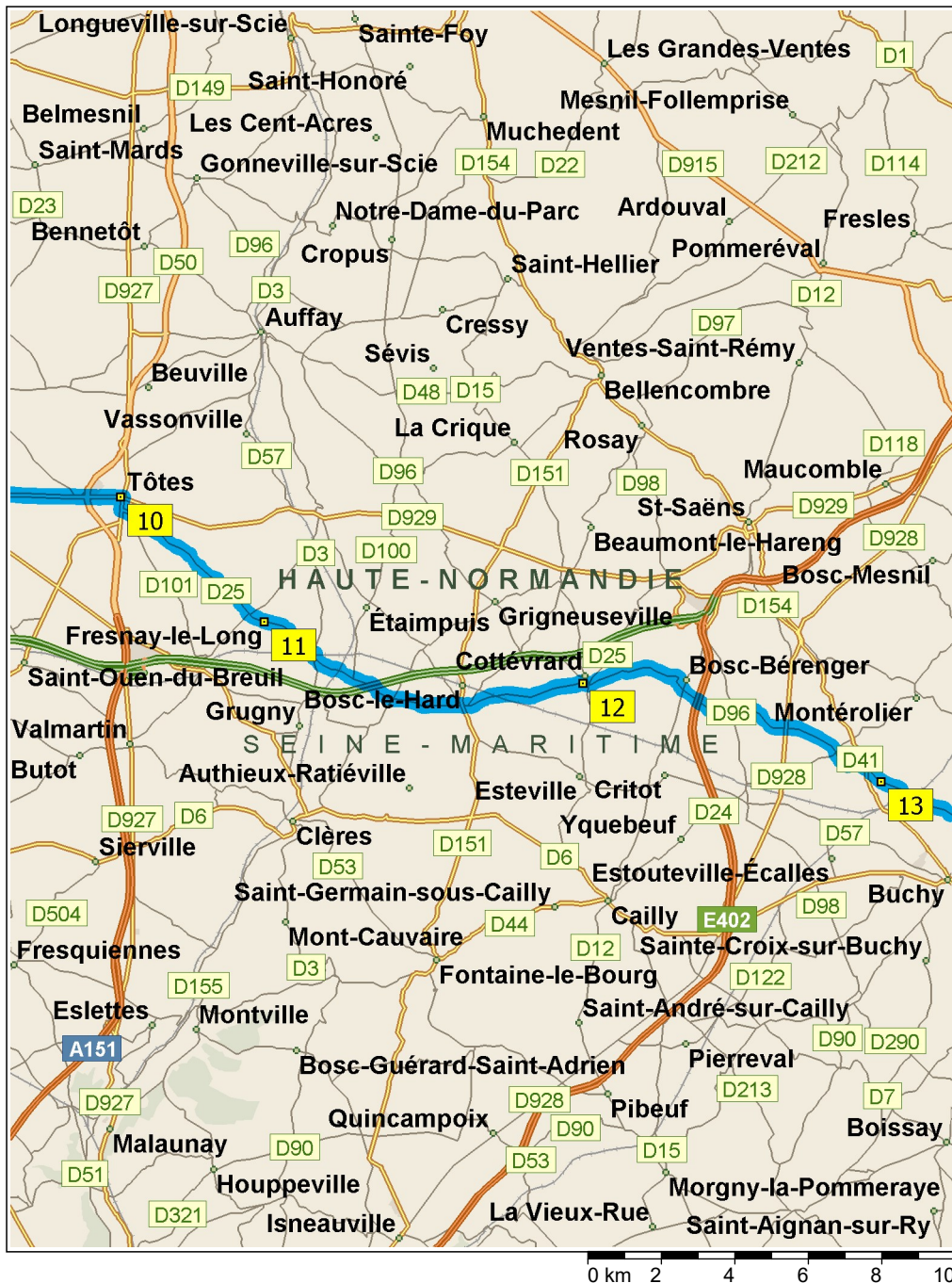




09:00	0.0 km	<b>1</b> Abfahrt Hotel ibis budget Fécamp auf D150 A [Boulevard Suzanne Clément] (West) Teilstrecke 0.1 km
09:00	0.1 km	LINKS abbiegen (Ost) auf D926 [Rue Gustave Couturier] Teilstrecke 0.7 km
09:01	0.8 km	Im Kreisverkehr die Ausfahrt VIERTE in Richtung D28 [Rue du 11 Novembre 1918] Teilstrecke 0.5 km
09:02	1.2 km	Im Kreisverkehr die Ausfahrt ERSTE in Richtung D150 [Route de Valmont] Teilstrecke 3.8 km
09:06	5.0 km	<b>2</b> Bei Colleville, auf D150 [Rue de la Sucrierie] (Ost) bleiben Teilstrecke 4.3 km
09:10	9.3 km	<b>3</b> Bei Valmont, auf D150 [Rue Jules Crochemore] (Südost) bleiben Teilstrecke 0.3 km
09:11	9.7 km	LINKS abbiegen (Nordost) auf D150 [Rue Charles de Gaulle] Teilstrecke 7.0 km
09:17	16.7 km	Neuer Straßenname: Ab hier D5 [Rue de l'École] Teilstrecke 30 m
09:17	16.7 km	LINKS abbiegen (Nordost) auf D75 [Route de la Briqueterie] Teilstrecke 0.2 km
09:18	16.9 km	RECHTS abbiegen (Südost) auf D50 [Route de Cany] Teilstrecke 50 m
09:18	17.0 km	<b>4</b> Bei Ourville-en-Caux, auf D50 [Route de Cany] (Ost) bleiben Teilstrecke 0.3 km
09:18	17.2 km	Im Kreisverkehr die Ausfahrt ERSTE in Richtung D50 [Route de Fauville] Teilstrecke 1.4 km
09:19	18.6 km	LINKS abbiegen (Ost) auf D106 Teilstrecke 0.3 km
09:20	18.9 km	Weiter GERADEAUS auf D106 [Route de l'Église] Teilstrecke 0.1 km
09:20	19.0 km	Neuer Straßenname: Ab hier Route de l'Église Teilstrecke 0.6 km
09:22	19.6 km	LINKS abbiegen (Nord) auf D106 [Rue de la Forge] Teilstrecke 0.1 km
09:22	19.7 km	<b>5</b> Bei Beuzeville-la-Guérand, auf D106 [Rue de la Forge] (Ost) bleiben Teilstrecke 1.0 km
09:24	20.7 km	Weiter GERADEAUS auf D106 [Rue Dss Loudiers] Teilstrecke 0.9 km
09:25	21.6 km	Weiter GERADEAUS auf D306 [Route du Manoirs] Teilstrecke 1.7 km



- 09:27 23.3 km RECHTS halten (Ost) auf D306 Teilstrecke 0.9 km
- 09:27 24.2 km LINKS abbiegen (Ost) auf D233 [Route de Saint-Riquier] Teilstrecke 1.9 km
- 09:30 26.2 km LINKS halten (Nord) auf D149 [Rue de Saint-Riquier] Teilstrecke 0.1 km
- 09:30 26.3 km **6** Bei Héricourt-en-Caux, auf D149 [Rue de Saint-Riquier] (Ost) bleiben Teilstrecke 30 m
- 09:30 26.3 km RECHTS abbiegen (Südost) auf D131 [Rue Saint-Mellon] Teilstrecke 40 m
- 09:31 26.4 km Weiter LINKS auf D149 [Place de la Mairie] Teilstrecke 7.1 km
- 09:37 33.5 km **7** Bei Doudeville, RECHTS abbiegen (Süd) auf D20 [Place Isidore Duberzey] Teilstrecke 4.1 km
- 09:41 37.5 km LINKS abbiegen (Ost) auf C2 Teilstrecke 1.1 km
- 09:42 38.7 km Weiter GERADEAUS auf C2 [Lieu-dit Yémanville] Teilstrecke 0.9 km
- 09:43 39.6 km Neuer Straßenname: Ab hier V5 Teilstrecke 0.3 km
- 09:44 39.9 km RECHTS halten (Südost) auf D67 [Route de Berville] Teilstrecke 0.6 km
- 09:45 40.5 km RECHTS abbiegen (Süd) auf D55 [Route de Criquetot] Teilstrecke 60 m
- 09:46 40.6 km **8** Bei Ouille-l'Abbaye, auf D55 [Route de Criquetot] (Süd) bleiben Teilstrecke 70 m
- 09:46 40.6 km LINKS abbiegen (Ost) auf D67 [Allée du Château] Teilstrecke 1.7 km
- 09:48 42.3 km Weiter GERADEAUS auf D67 Teilstrecke 1.6 km
- 09:50 43.9 km LINKS halten (Südost) auf D67 [Rue Jules Gueville] Teilstrecke 0.8 km
- 09:51 44.7 km LINKS abbiegen (Ost) auf D929 [Rue Jacques Ferny] Teilstrecke 0.2 km
- 09:52 44.9 km **9** Bei Yerville, auf D929 [Rue Jacques Ferny] (Ost) bleiben Teilstrecke 6.4 km
- 09:57 51.3 km Im Kreisverkehr die Ausfahrt ZWEITE in Richtung D929 Teilstrecke 4.4 km
- 10:01 55.7 km LINKS abbiegen (Nord) auf Place du Général de Gaulle Teilstrecke 20 m



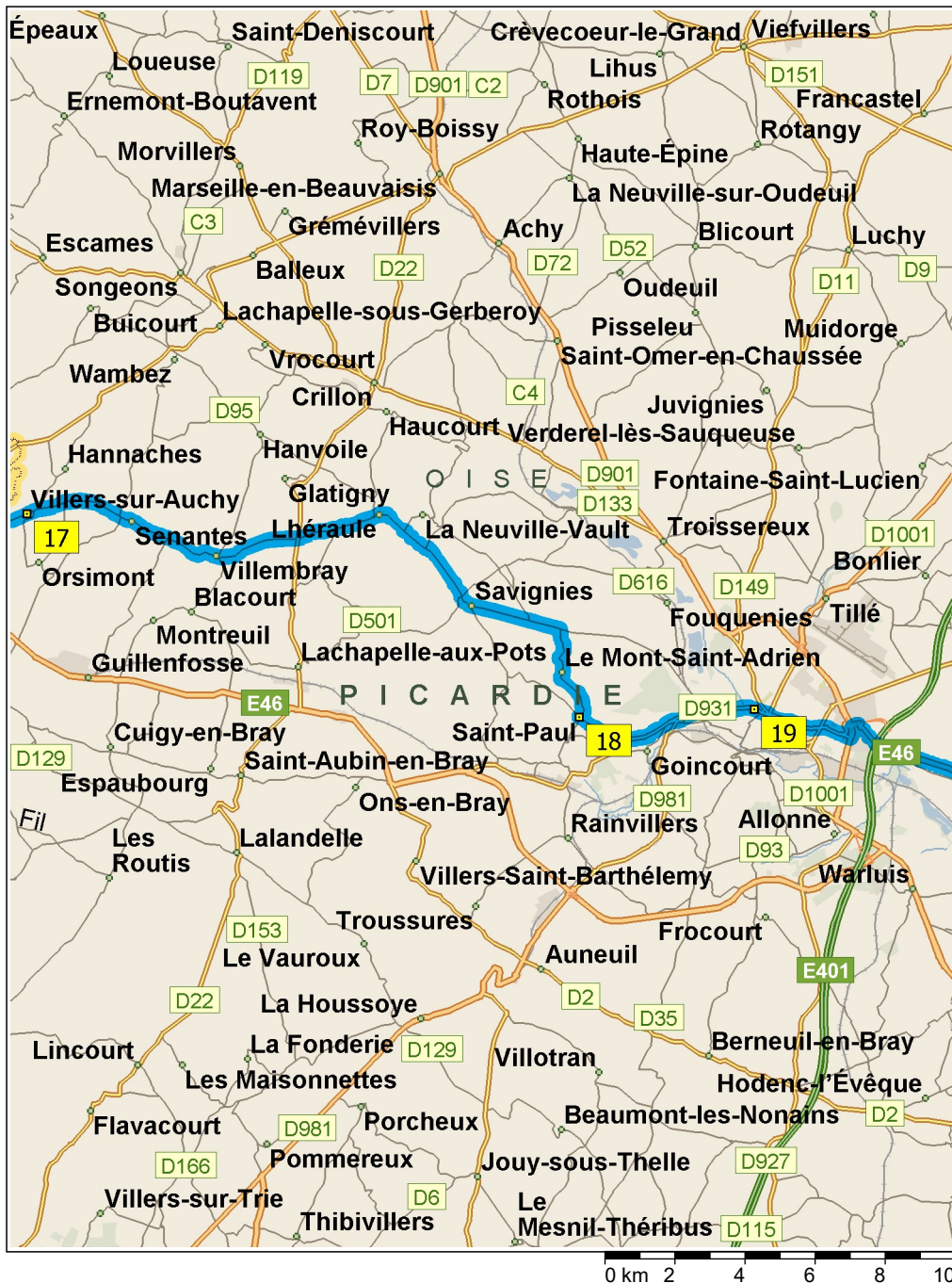
- 10:01 55.7 km **10** Bei Tôtes, Südwest zurück zu Place du Général de Gaulle Teilstrecke 20 m
- 10:01 55.8 km LINKS abbiegen (Ost) auf N29 [Route du Havre] und anschließend sofort RECHTS abbiegen (Süd) auf D927 [Rue Guy de Maupassant] Teilstrecke 0.4 km
- 10:02 56.2 km LINKS abbiegen (Ost) auf D25 Teilstrecke 0.4 km
- 10:03 56.5 km RECHTS abbiegen (Süd) auf D25 [Rue des Maisons Rouges] Teilstrecke 2.9 km
- 10:05 59.4 km RECHTS halten (Südost) auf D25 [Rue des Frênes] Teilstrecke 1.3 km
- 10:06 60.8 km Weiter GERADEAUS auf D25 [Rue des Hêtres] Teilstrecke 0.4 km
- 10:07 61.2 km **11** Bei Fresnay-le-Long, auf D25 [Rue des Hêtres] (Ost) bleiben Teilstrecke 1.7 km
- 10:09 62.9 km RECHTS abbiegen (Süd) auf D3 [Rue des Pommiers] und dann sofort LINKS abbiegen (Ost) auf D25 [Rue des Charmilles] Teilstrecke 1.4 km
- 10:12 64.3 km Weiter GERADEAUS auf D25 Teilstrecke 2.2 km
- 10:14 66.5 km Weiter GERADEAUS auf D25 [Avenue du Reel] Teilstrecke 0.8 km
- 10:15 67.3 km Weiter GERADEAUS auf D25 [Avenue du Réel] Teilstrecke 0.2 km
- 10:15 67.5 km Im Kreisverkehr die Ausfahrt ZWEITE in Richtung D25 [Place des Halles] Teilstrecke 0.1 km
- 10:15 67.6 km Weiter GERADEAUS auf D25 [Rue Sire de Bosc-Rohard] Teilstrecke 0.1 km
- 10:15 67.7 km LINKS halten (Ost) auf D25 [Rue d'Augeville] Teilstrecke 3.2 km
- 10:19 70.9 km **12** Bei Cottévrard, auf D25 [Route du Bois de la Motte] (Ost) bleiben Teilstrecke 0.2 km
- 10:19 71.1 km Weiter GERADEAUS auf D96 [Rue de la Sablière] Teilstrecke 2.1 km
- 10:22 73.2 km Weiter GERADEAUS auf D96 [Rue de Caux] Teilstrecke 0.9 km
- 10:23 74.1 km RECHTS halten (Südost) auf D96 [Rue du Bois-Tillot] Teilstrecke 1.6 km
- 10:24 75.8 km Weiter GERADEAUS auf D96 [Route de Beaumont] Teilstrecke 3.5 km



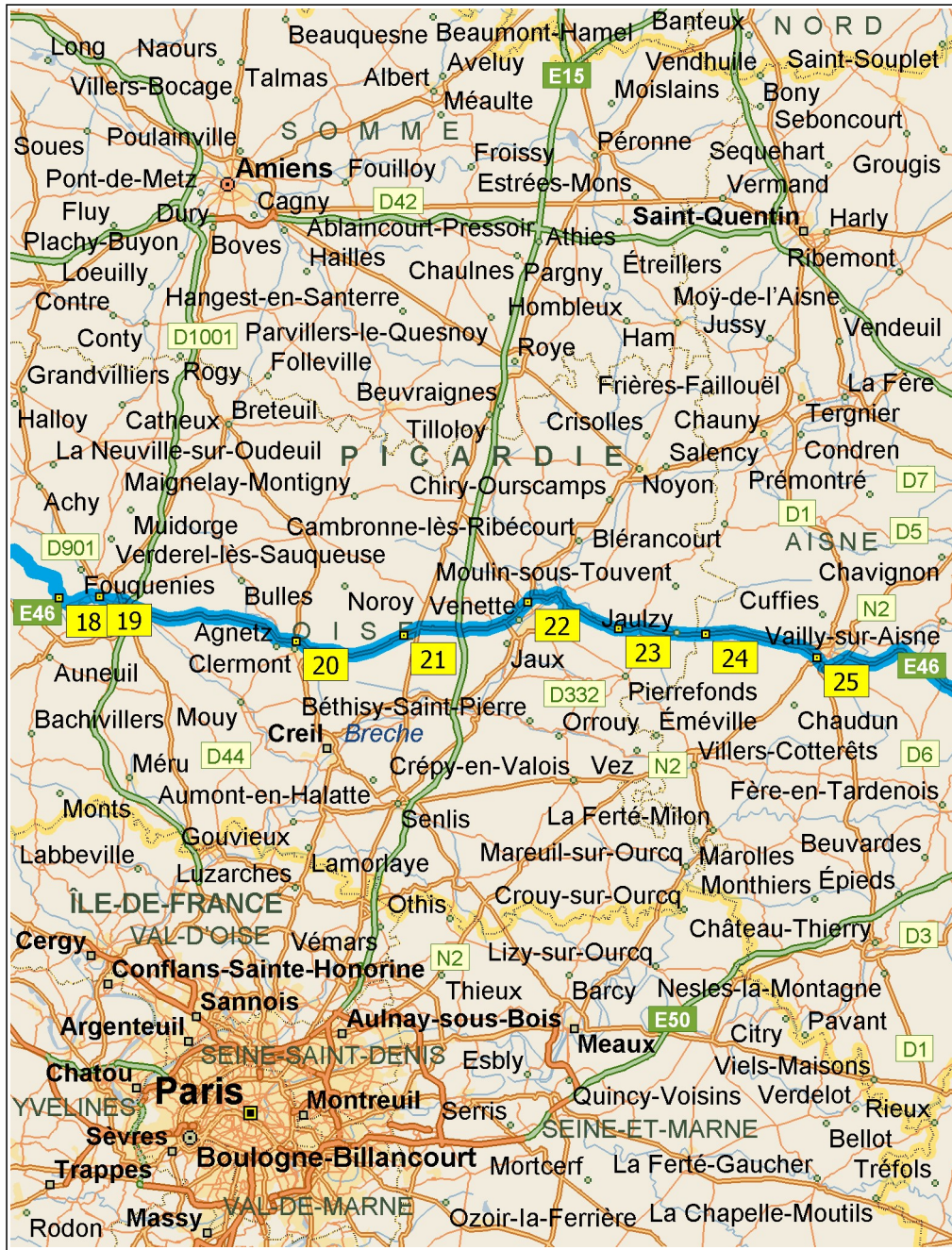
- 10:28 79.3 km LINKS halten (Ost) auf D96 [Place du 19 Juin 1944] Teilstrecke 0.2 km
- 10:28 79.4 km LINKS halten (Ost) auf D96 Teilstrecke 0.4 km
- 10:28 79.9 km RECHTS abbiegen (Südost) auf D41 [Route des Mûres] Teilstrecke 0.1 km
- 10:29 80.0 km Weiter LINKS auf D96 [Route du Froid Trou] Teilstrecke 0.6 km
- 10:30 80.6 km **13** Bei Saveaumare, auf D96 [Route du Froid Trou] (Ost) bleiben Teilstrecke 1.1 km
- 10:31 81.6 km LINKS halten (Ost) auf D96 [Route de la Fresnay] Teilstrecke 2.6 km
- 10:34 84.2 km Weiter GERADEAUS auf D96 [Route de Razeran] Teilstrecke 1.1 km
- 10:35 85.3 km Neuer Straßename: Ab hier Rue de l'Église Teilstrecke 50 m
- 10:35 85.4 km Neuer Straßename: Ab hier D96 [Rue de l'Église] Teilstrecke 0.5 km
- 10:37 85.9 km **14** Bei Bosc-Roger-sur-Buchy, auf D96 [Rue de l'Église] (Ost) bleiben Teilstrecke 0.1 km
- 10:37 86.0 km Weiter GERADEAUS auf D96 [Rue R. Delahaye] Teilstrecke 2.7 km
- 10:39 88.7 km RECHTS halten (Südwest) auf D96 Teilstrecke 3.7 km
- 10:42 92.3 km RECHTS halten (Süd) auf D96 [Rue du Bosc-Asselin] Teilstrecke 0.8 km
- 10:43 93.2 km Weiter GERADEAUS auf D96 Teilstrecke 0.3 km
- 10:43 93.5 km Weiter GERADEAUS auf D41 [Route de Buchy] Teilstrecke 2.4 km
- 10:45 95.8 km LINKS halten (Nordost) auf D13 [Route de Buchy] Teilstrecke 1.1 km
- 10:47 97.0 km LINKS halten (Nord) auf D13 und anschließend sofort RECHTS halten (Nordost) auf D41 [Rue de l'Abbaye] Teilstrecke 0.3 km
- 10:48 97.3 km **15** Bei Sigy-en-Bray, auf D41 [Rue de l'Abbaye] (Ost) bleiben Teilstrecke 0.2 km
- 10:49 97.5 km RECHTS halten (Ost) auf D41 [Rue du Grand Mont] Teilstrecke 2.2 km
- 10:50 99.7 km Weiter GERADEAUS auf D41 Teilstrecke 0.5 km



- 10:51 100.1 km RECHTS abbiegen (Süd) auf D41 [Route de Sigy] Teilstrecke 0.1 km
- 10:51 100.2 km Weiter GERADEAUS auf D921 [Route de Paris] Teilstrecke 0.7 km
- 10:52 101.0 km LINKS abbiegen (Ost) auf D145 Teilstrecke 3.2 km
- 10:55 104.2 km Weiter GERADEAUS auf D145 [Route de Gournay] Teilstrecke 2.7 km
- 10:57 106.9 km Weiter GERADEAUS auf D145 [Route d'Argueil] Teilstrecke 2.1 km
- 11:00 109.0 km Weiter GERADEAUS auf D145 [Route de Bellozanne] Teilstrecke 1.6 km
- 11:01 110.6 km Weiter GERADEAUS auf D145 [Route de Bélozanne] Teilstrecke 0.5 km
- 11:02 111.1 km RECHTS abbiegen (Südost) auf D915 [Route de Forges] Teilstrecke 5.9 km
- 11:07 117.0 km Weiter GERADEAUS auf E46 [N31] Teilstrecke 1.7 km
- 11:09 118.7 km **16** Bei Gournay-en-Bray, auf E46 [N31] (Ost) bleiben Teilstrecke 0.8 km
- 11:10 119.5 km LINKS abbiegen (Ost) auf D930 [Cité du Calvaire] und anschließend sofort RECHTS abbiegen (Südost) auf D21 [Rue Leroy Moulin] Teilstrecke 0.9 km
- 11:12 120.5 km Weiter GERADEAUS auf D21 [Chemin de la Station de Sommery à Beauvais] Teilstrecke 1.7 km
- 11:14 122.2 km LINKS halten (Nordost) auf D21 [Chemin de Beauvais à Gournay-en-Bray] Teilstrecke 1.0 km
- 11:14 123.2 km Neuer Straßenname: Ab hier D1 [Route du Château] Teilstrecke 0.5 km
- 11:15 123.7 km RECHTS halten (Nordost) auf D1 [Route de Savignies] Teilstrecke 0.9 km
- 11:16 124.7 km Weiter GERADEAUS auf D1 [Rue de Savignies] Teilstrecke 0.2 km
- 11:17 124.9 km **17** Bei Villers-sur-Auchy, auf D1 [Rue de Savignies] (Ost) bleiben Teilstrecke 0.2 km
- 11:17 125.1 km Weiter GERADEAUS auf D1 [Route de Savignies] Teilstrecke 2.6 km

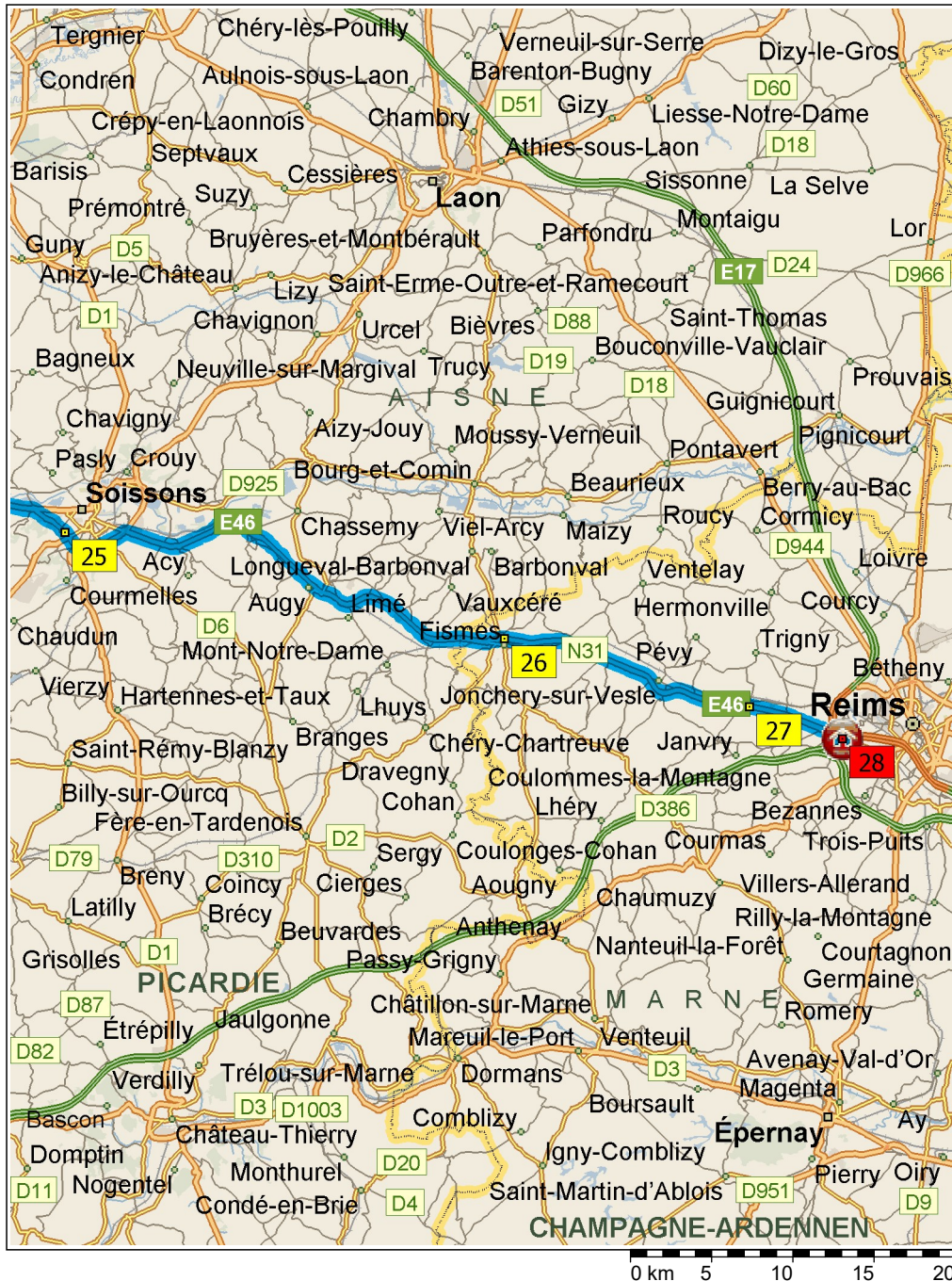


11:19	127.7 km	RECHTS halten (Südost) auf D1 [Rue Principale] Teilstrecke 1.5 km
11:21	129.2 km	Weiter GERADEAUS auf D1 [Rue de Senantes] Teilstrecke 4.1 km
11:24	133.3 km	LINKS halten (Ost) auf D1 Teilstrecke 1.1 km
11:25	134.3 km	Weiter GERADEAUS auf D1 [Rue Jamet Martin] Teilstrecke 0.8 km
11:26	135.1 km	Weiter GERADEAUS auf D1 Teilstrecke 0.3 km
11:27	135.5 km	Weiter GERADEAUS auf D1 [Rue de la Mairie] Teilstrecke 0.4 km
11:27	135.9 km	RECHTS halten (Ost) auf D1 Teilstrecke 0.7 km
11:28	136.6 km	LINKS halten (Ost) auf D1 [Rue du Bray] Teilstrecke 2.1 km
11:30	138.7 km	LINKS halten (Südost) auf D1 [Rue de Gournay] Teilstrecke 0.4 km
11:30	139.2 km	Weiter GERADEAUS auf D1 [Place de l'Église] Teilstrecke 50 m
11:30	139.2 km	Weiter GERADEAUS auf D1 [Rue de Beauvais] Teilstrecke 2.1 km
11:33	141.3 km	Weiter GERADEAUS auf D1 Teilstrecke 0.9 km
11:33	142.2 km	RECHTS abbiegen (Süd) auf C1 Teilstrecke 1.0 km
11:35	143.2 km	RECHTS halten (Süd) auf C1 [Rue de Rome] Teilstrecke 0.3 km
11:35	143.5 km	Neuer Straßenname: Ab hier D626 [Place du Vieux Puits] Teilstrecke 70 m
11:36	143.6 km	Weiter GERADEAUS auf D626 [Rue de Rome] Teilstrecke 0.1 km
11:36	143.7 km	LINKS halten (Süd) auf D626 [Route de Saint-Paul] Teilstrecke 1.4 km
11:38	145.2 km	<b>18</b> Bei Saint-Paul, LINKS abbiegen, um auf D626 zu bleiben> Teilstrecke 1.4 km
11:39	146.6 km	Im Kreisverkehr die Ausfahrt DRITTE in Richtung D931 [Route de Rouen à Reims] Teilstrecke 4.2 km
11:45	150.8 km	<b>19</b> Bei Beauvais, auf D931 [Avenue Jean Mermoz] (Ost) bleiben Teilstrecke 0.5 km
11:45	151.2 km	Auffahren auf D1001 [D931] Teilstrecke 0.4 km
11:46	151.6 km	LINKS halten (Ost) auf D931 [Rue de Clermont] Teilstrecke 1.9 km



- |       |          |  |
|-------|----------|--|
| 11:49 | 153.5 km | Im Kreisverkehr die Ausfahrt ERSTE in Richtung Rue de Clermont<br>Teilstrecke 0.2 km   |
| 11:49 | 153.7 km | LINKS abbiegen (Nord) auf D901 [Rue du Moulin de Bracheux]<br>Teilstrecke 0.2 km   |
| 11:49 | 153.9 km | Weiter GERADEAUS auf Auffahrt Teilstrecke 0.3 km Richtung<br>Compiègne / Clermont / Creil / Amiens / Paris                                       |
| 11:50 | 154.2 km | Im Kreisverkehr die Ausfahrt ERSTE in Richtung E46 [N31]<br>Teilstrecke 23.0 km  |
| 12:02 | 177.3 km | <b>20</b> Bei Clermont, auf E46 [N31] (Ost) bleiben Teilstrecke 14.4 km  |
| 12:13 | 191.6 km | <b>21</b> Bei Froyères, auf E46 [N31] (Ost) bleiben Teilstrecke 12.5 km  |
| 12:22 | 204.1 km | Weiter GERADEAUS auf N31 Teilstrecke 1.2 km Richtung Noyon<br>/ St. Quentin / Margny / Chauny-Tergnier   |
| 12:22 | 205.3 km | Neuer Straßenname: Ab hier N1031 [Rocade Nord Ouest de<br>Compiègne] Teilstrecke 3.2 km  |
| 12:24 | 208.5 km | <b>22</b> Bei Margny-lès-Compiègne, auf N1031 [Rocade Nord Ouest<br>de Compiègne] (Ost) bleiben Teilstrecke 2.6 km                               |
| 12:26 | 211.1 km | Im Kreisverkehr die Ausfahrt DRITTE in Richtung N2032 [Rue de<br>la République] Teilstrecke 1.5 km   |
| 12:28 | 212.6 km | RECHTS halten (Ost) auf D81 [Place de la Gare] Teilstrecke 0.4<br>km   |
| 12:28 | 213.0 km | Im Kreisverkehr die Ausfahrt ERSTE in Richtung D66 Teilstrecke<br>1.1 km   |
| 12:29 | 214.1 km | Im Kreisverkehr die Ausfahrt ZWEITE in Richtung D130<br>Teilstrecke 0.9 km   |
| 12:30 | 215.0 km | Im Kreisverkehr die Ausfahrt DRITTE in Richtung E46 [N31]<br>Teilstrecke 7.4 km  |
| 12:35 | 222.4 km | <b>23</b> Bei Trosly-Breuil, auf E46 [N31] (Ost) bleiben Teilstrecke 11.0<br>km  |
| 12:47 | 233.4 km | <b>24</b> Bei La Vache Noire, auf E46 [N31] (Ost) bleiben Teilstrecke<br>14.5 km   |
| 12:56 | 247.8 km | <b>25</b> Bei Soissons, auf E46 [N31] (Südost) bleiben Teilstrecke 0.3<br>km   |
| 12:56 | 248.2 km | Im Kreisverkehr die Ausfahrt DRITTE in Richtung E46 [N2]<br>Teilstrecke 3.9 km Richtung N2 / Belleu / Château-Th. / Laon /<br>St.Quentin / Reims |

0 km 10 20 30 40



- |       |          |  |
|-------|----------|--|
| 12:59 | 252.1 km | Weiter RECHTS auf Auffahrt Teilstrecke 0.4 km Richtung N31 / E46 / Venizel / Villeneuve St G. / Braine / Reims / Zone Industrielle |
| 12:59 | 252.5 km | Weiter GERADEAUS, um auf Auffahrt zu bleiben> Teilstrecke 70 m   |
| 12:59 | 252.5 km | RECHTS halten (Ost) auf E46 [N31] Teilstrecke 24.2 km  |
| 13:15 | 276.7 km | Neuer Straßenname: Ab hier N31 [Route Nationale] Teilstrecke 1.6 km  |
| 13:16 | 278.3 km | Im Kreisverkehr die Ausfahrt ZWEITE in Richtung N31 Teilstrecke 1.2 km   |
| 13:18 | 279.5 km | <b>26</b> Bei Fismes, auf N31 [Rue Saint-Martin] (Ost) bleiben Teilstrecke 7.3 km  |
| 13:22 | 286.8 km | Neuer Straßenname: Ab hier E46 [N31] Teilstrecke 9.0 km  |
| 13:29 | 295.8 km | <b>27</b> Bei Muizon, auf E46 [N31] (Ost) bleiben Teilstrecke 5.9 km   |
| 13:33 | 301.7 km | Im Kreisverkehr die Ausfahrt ERSTE in Richtung Parc Millésime Teilstrecke 0.5 km   |
| 13:34 | 302.2 km | <b>28</b> Ankunft Hotel ibis budget Reims Thillois   |

## Reiseübersicht

Gesamte Reisekosten	CHF 23.93
Entfernung	302.2 Kilometer
Reisedauer	4 Stunden, 34 Minuten
Fahrzeit	4 Stunden, 34 Minuten
Entfernung (Luftlinie) zwischen allen Haltepunkten	272.2 Kilometer

### Streckenabschnittdetails

Von	Nach	Methode	Entfernung	Fahrzeit
Hotel ibis budget Fécamp	Colleville	Schnellste	5.0 Kilometer	6 Minuten
Colleville	Valmont	Schnellste	4.3 Kilometer	3 Minuten
Valmont	Ourville-en-Caux	Schnellste	7.6 Kilometer	7 Minuten
Ourville-en-Caux	Beuzeville-la-Guérand	Schnellste	2.8 Kilometer	4 Minuten
Beuzeville-la-Guérand	Héricourt-en-Caux	Schnellste	6.6 Kilometer	8 Minuten
Héricourt-en-Caux	Doudeville	Schnellste	7.2 Kilometer	6 Minuten
Doudeville	Ouville-l'Abbaye	Schnellste	7.1 Kilometer	8 Minuten
Ouville-l'Abbaye	Yerville	Schnellste	4.3 Kilometer	5 Minuten
Yerville	Tôtes	Schnellste	10.8 Kilometer	9 Minuten
Tôtes	Fresnay-le-Long	Schnellste	5.5 Kilometer	5 Minuten
Fresnay-le-Long	Cottévrard	Schnellste	9.7 Kilometer	11 Minuten
Cottévrard	Saveaumare	Schnellste	9.6 Kilometer	11 Minuten
Saveaumare	Bosc-Roger-sur-Buchy	Schnellste	5.3 Kilometer	6 Minuten
Bosc-Roger-sur-Buchy	Sigy-en-Bray	Schnellste	11.4 Kilometer	11 Minuten
Sigy-en-Bray	Gournay-en-Bray	Schnellste	21.4 Kilometer	20 Minuten
Gournay-en-Bray	Villers-sur-Auchy	Schnellste	6.2 Kilometer	7 Minuten
Villers-sur-Auchy	Saint-Paul	Schnellste	20.3 Kilometer	21 Minuten
Saint-Paul	Beauvais	Schnellste	5.6 Kilometer	6 Minuten
Beauvais	Clermont	Schnellste	26.5 Kilometer	17 Minuten
Clermont	Froyères	Schnellste	14.4 Kilometer	11 Minuten
Froyères	Margny-lès-Compiègne	Schnellste	16.9 Kilometer	10 Minuten
Margny-lès-Compiègne	Trosly-Breuil	Schnellste	13.9 Kilometer	11 Minuten
Trosly-Breuil	La Vache Noire	Schnellste	11.0 Kilometer	11 Minuten
La Vache Noire	Soissons	Schnellste	14.5 Kilometer	9 Minuten
Soissons	Fismes	Schnellste	31.7 Kilometer	21 Minuten
Fismes	Muizon	Schnellste	16.3 Kilometer	11 Minuten
Muizon	Hotel ibis budget Reims Thillois	Schnellste	6.4 Kilometer	4 Minuten

### Entfernung je Land/Provinz

Bundesland/Provinz	Entfernung	Fahrzeit
Frankreich	302.2 Kilometer	4 Stunden, 34 Minuten