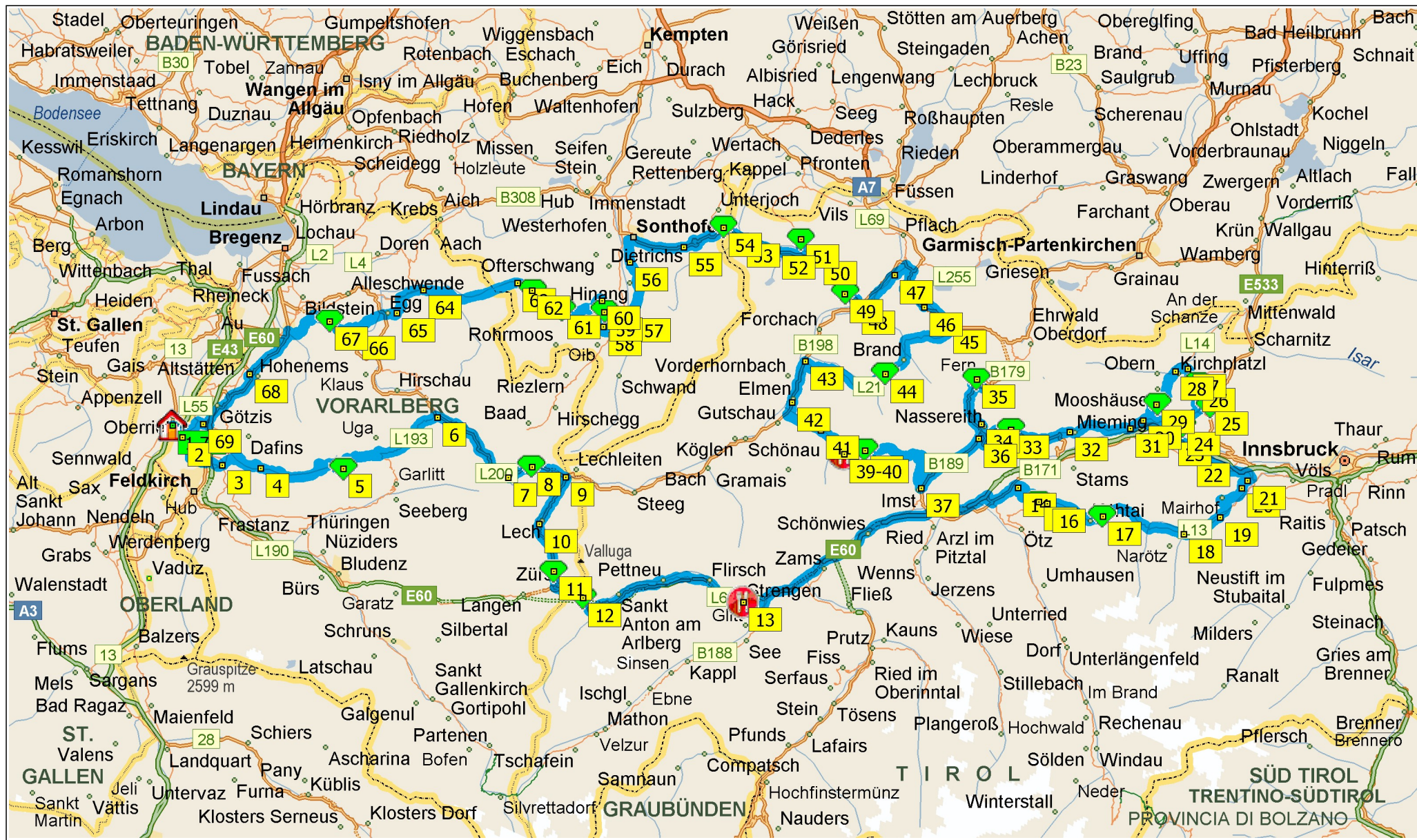
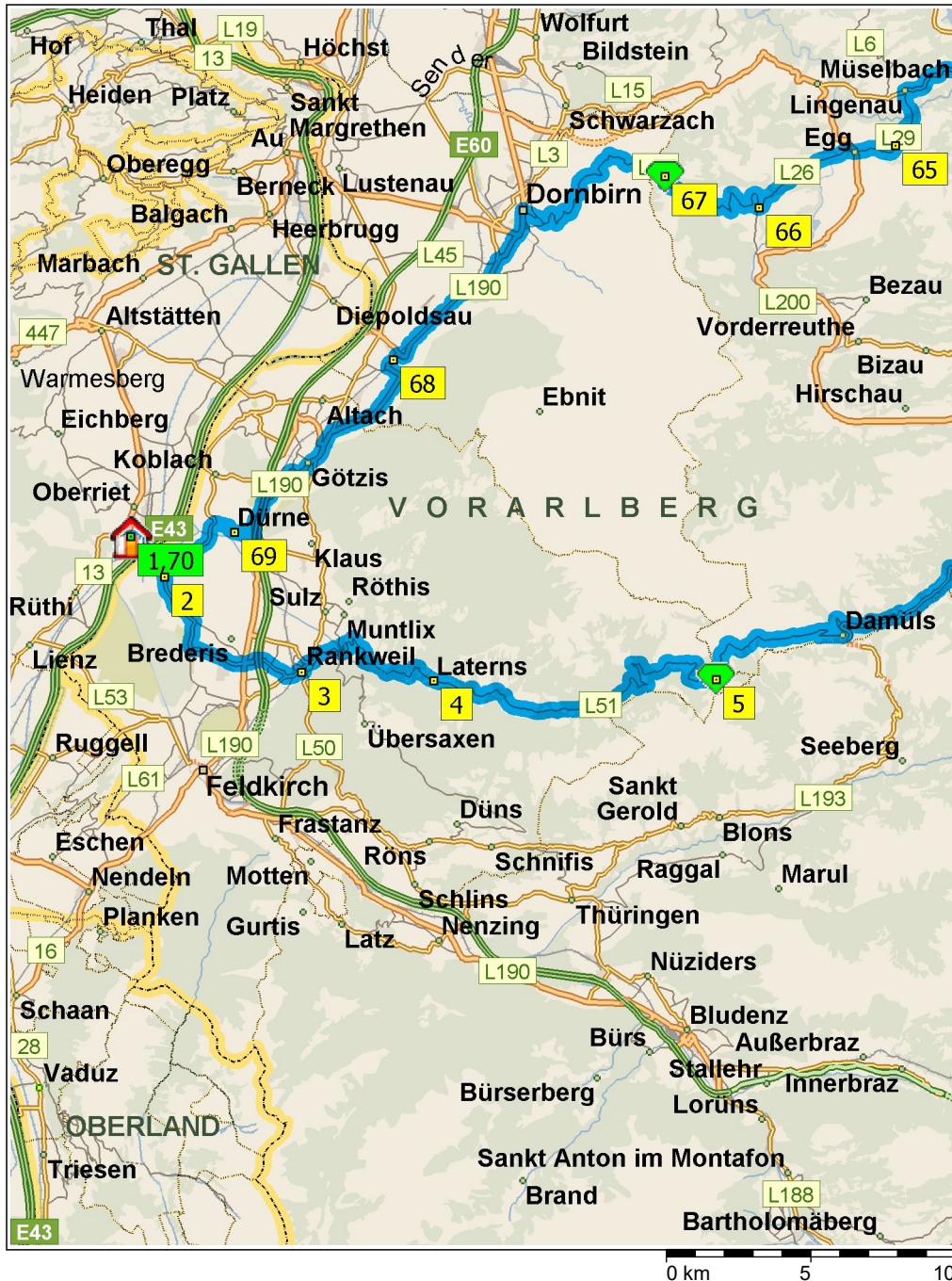


# Flexenpass-Kühtai-Seefeld-Namlos-Gaicht

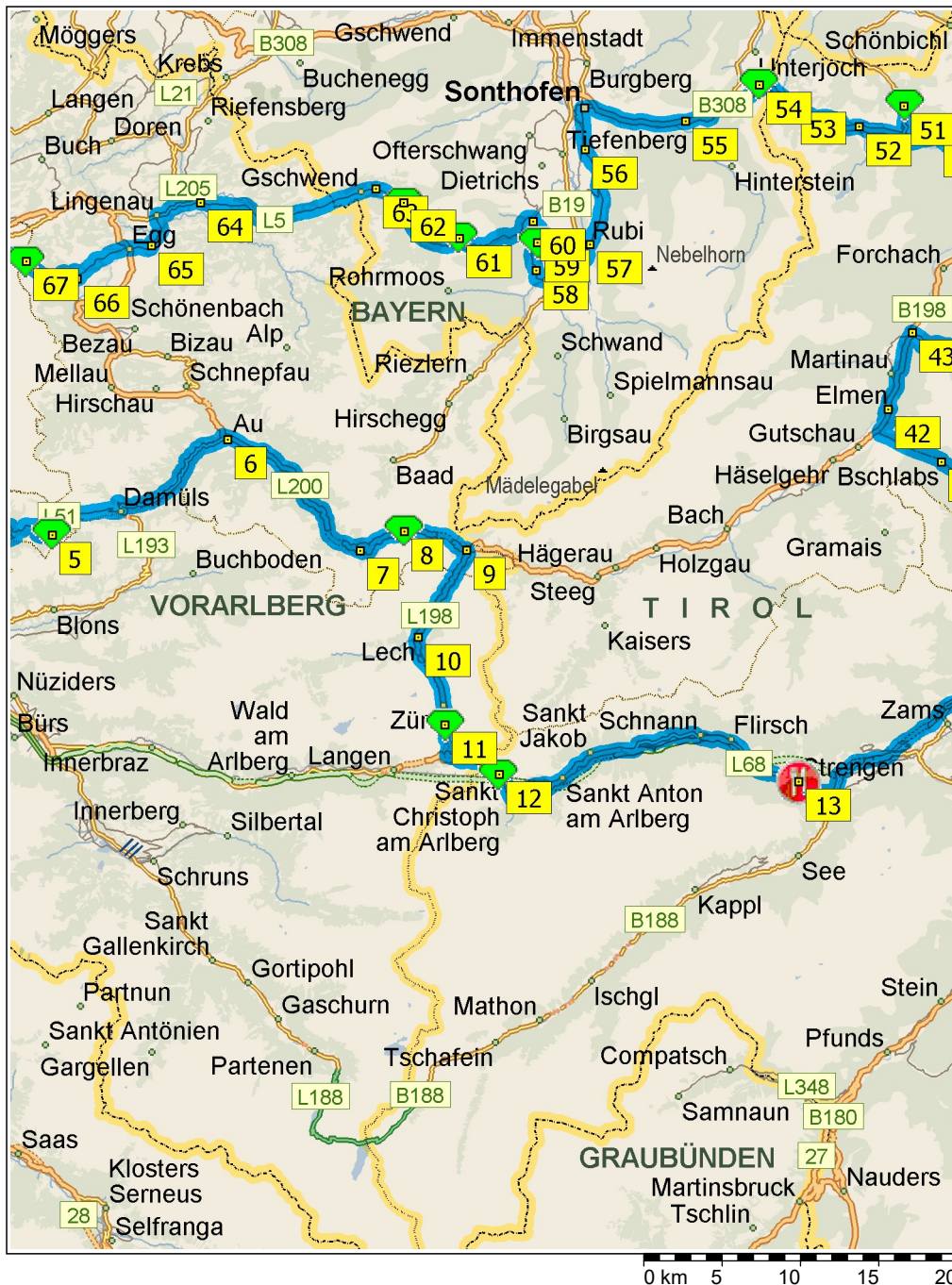
527.3 Kilometer; 1 Tag, 51 Minuten



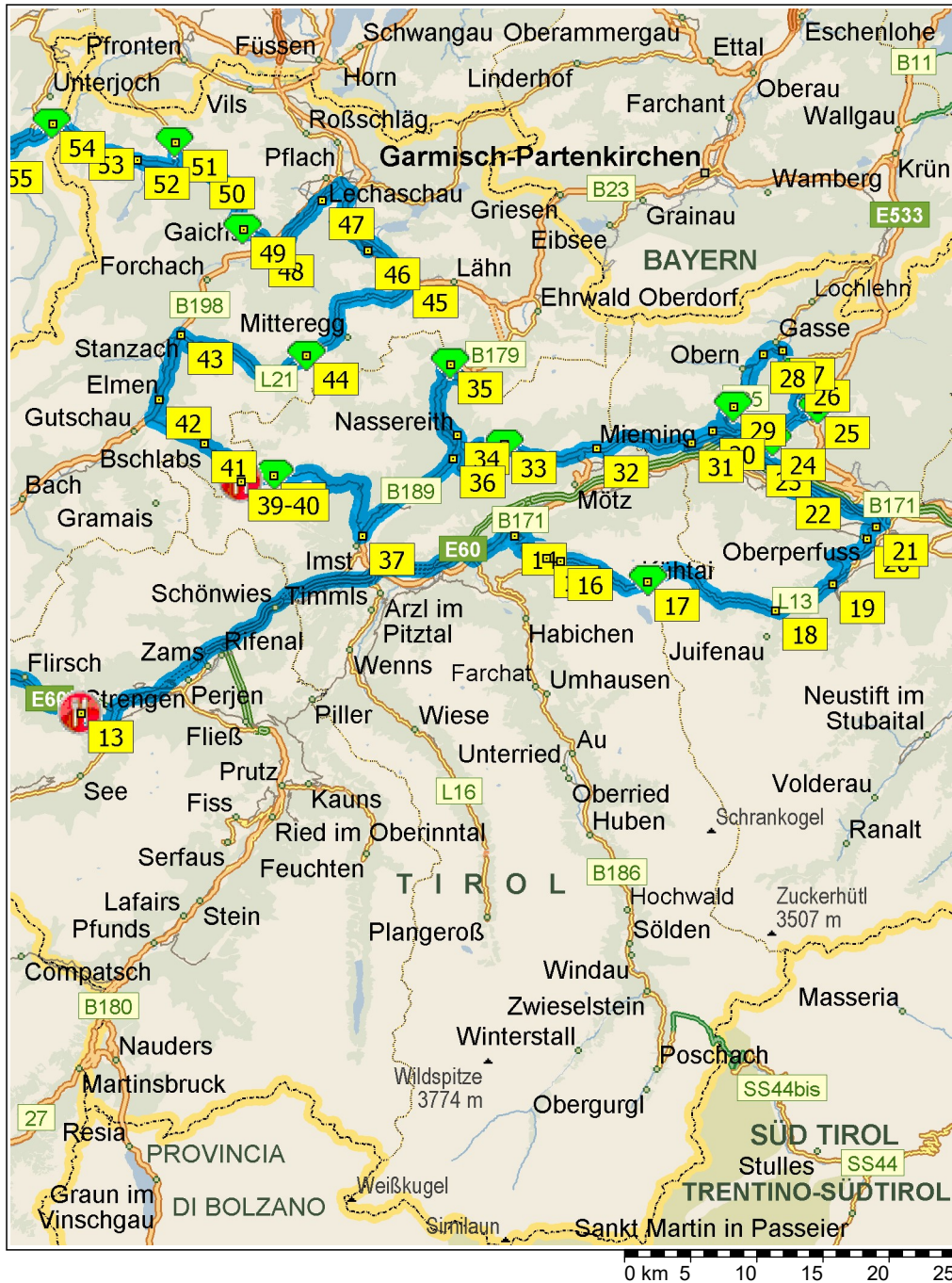


### TAG 1

09:00	0.0 km	<b>1</b> Abfahrt Oberriet SG auf Rheinstrasse (Ost) Teilstrecke 0.8 km
09:00	0.8 km	Ankunft in Österreich
09:00	0.8 km	Neuer Straßenname: Ab hier L52 [Schweizer Straße] Teilstrecke 1.1 km
09:01	1.9 km	<b>2</b> Bei Meiningen, auf L52 [Schweizer Straße] (Süd) bleiben Teilstrecke 4.9 km
09:07	6.8 km	Im Kreisverkehr die Ausfahrt ZWEITE in Richtung L52 [Langgasse] Teilstrecke 1.8 km
09:09	8.6 km	LINKS abbiegen (Ost) auf L64 [Churer Straße] Teilstrecke 0.6 km
09:10	9.2 km	<b>3</b> Bei Rankweil, auf L64 [Sankt-Peter-Gässele] (Ost) bleiben Teilstrecke 0.1 km
09:10	9.3 km	LINKS halten (Nord) auf L50 [Ringstraße] Teilstrecke 0.6 km
09:11	9.9 km	RECHTS halten (Ost) auf L51 [Alemannenstraße] Teilstrecke 1.2 km
09:13	11.1 km	Weiter RECHTS auf L51 [Laternser Straße] Teilstrecke 4.5 km
09:19	15.5 km	LINKS halten (Ost) auf L51 [Wengen] Teilstrecke 0.7 km
09:20	16.2 km	RECHTS halten (Süd) auf L51 [Thal] Teilstrecke 0.6 km
09:20	16.8 km	Weiter GERADEAUS auf L51 [Laternser Straße] Teilstrecke 10 m
09:20	16.8 km	Weiter GERADEAUS auf L51 [Thal] Teilstrecke 0.2 km
09:21	16.9 km	<b>4</b> Bei Laterns, auf L51 [Thal] (Ost) bleiben Teilstrecke 0.3 km
09:21	17.2 km	Weiter GERADEAUS auf L51 [Laternser Straße] Teilstrecke 1.5 km
09:23	18.6 km	LINKS halten (Ost) auf L51 [Bonacker] Teilstrecke 1.3 km
09:25	19.9 km	LINKS halten (Süd) auf L51 [Innerlaterns] Teilstrecke 4.8 km
09:30	24.7 km	Weiter GERADEAUS auf L51 [Laterns] Teilstrecke 0.3 km
09:31	25.0 km	Weiter GERADEAUS auf L51 [Laternser Landesstrasse] Teilstrecke 6.3 km
09:37	31.3 km	<b>5</b> Bei Furkajoch, auf L51 [Furkajoch] (Ost) bleiben Teilstrecke 1.2 km
09:38	32.5 km	Weiter GERADEAUS auf L51 [Laternser Landesstrasse] Teilstrecke 3.9 km
09:44	36.3 km	Weiter GERADEAUS auf L51 [Damüls] Teilstrecke 2.5 km



- |       |          |                                                                                                                                   |
|-------|----------|-----------------------------------------------------------------------------------------------------------------------------------|
| 09:48 | 38.8 km  | LINKS abbiegen (Ost) auf L193 [Damüls] Teilstrecke 9.5 km                                                                         |
| 09:58 | 48.3 km  | RECHTS halten (Ost) auf Argenau Teilstrecke 0.2 km                                                                                |
| 09:59 | 48.5 km  | <b>6</b> Bei Au, West zurück zu Argenau Teilstrecke 0.2 km                                                                        |
| 09:59 | 48.6 km  | RECHTS abbiegen (Nordost) auf L193 [Au] Teilstrecke 0.3 km                                                                        |
| 10:00 | 48.9 km  | RECHTS abbiegen (Südost) auf L200 [Au] Teilstrecke 13.2 km                                                                        |
| 10:11 | 62.1 km  | <b>7</b> Bei Schröcken, auf L200 [Heimboden] (Ost) bleiben Teilstrecke 5.3 km                                                     |
| 10:15 | 67.4 km  | <b>8</b> Bei Hochtannbergpass, auf L200 [Bregenzerwaldstraße] (Ost) bleiben Teilstrecke 4.7 km                                    |
| 10:19 | 72.1 km  | <b>9</b> Bei Warth, auf L200 [Bregenzerwaldstraße] (Süd) bleiben Teilstrecke 90 m                                                 |
| 10:19 | 72.2 km  | RECHTS abbiegen (Süd) auf L198 [Warth] Teilstrecke 6.8 km                                                                         |
| 10:25 | 79.0 km  | <b>10</b> Bei Lech, auf L198 [Dorf] (Süd) bleiben Teilstrecke 6.2 km                                                              |
| 10:30 | 85.3 km  | <b>11</b> Bei Flexenpass, auf L198 [Lechtal Landesstrasse] (Süd) bleiben Teilstrecke 3.3 km                                       |
| 10:34 | 88.5 km  | LINKS abbiegen (Südost) auf L197 [Arlbergstraße] Teilstrecke 2.9 km Richtung L197 / Innsbruck                                     |
| 10:36 | 91.4 km  | Neuer Straßenname: Ab hier B197 [Arlbergstraße] Teilstrecke 0.3 km                                                                |
| 10:36 | 91.7 km  | <b>12</b> Bei Arlbergpass, auf B197 [Arlbergpass] (Süd) bleiben Teilstrecke 6.5 km                                                |
| 10:43 | 98.2 km  | Im Kreisverkehr die Ausfahrt ZWEITE in Richtung B197 [Arlbergstraße] Teilstrecke 4.5 km                                           |
| 10:47 | 102.7 km | Neuer Straßenname: Ab hier L68 [Stanzertaler Landesstrasse] Teilstrecke 13.1 km Richtung Landeck / Innsbruck / Pettnau            |
| 10:58 | 115.8 km | LINKS abbiegen (Ost) auf Dorf Teilstrecke 60 m                                                                                    |
| 10:59 | 115.8 km | <b>13</b> Bei Posthotel Strengen am Arlberg, West zurück zu Dorf Teilstrecke 60 m                                                 |
| 10:59 | 115.9 km | LINKS abbiegen (Südost) auf L68 [Dorf] Teilstrecke 3.9 km                                                                         |
| 11:03 | 119.8 km | Im Kreisverkehr die Ausfahrt ZWEITE in Richtung Auffahrt Teilstrecke 50 m Richtung S16 / Arlberg / Fernpass / Bregenz / Innsbruck |
| 11:03 | 119.8 km | Weiter RECHTS, um auf Auffahrt zu bleiben> Teilstrecke 0.2 km Richtung S16 / A12 / Reschenpass / Innsbruck / Fernpass             |



11:03	120.0 km	*Gebührenpflichtige Straße* Auffahren auf E60 [S16] Teilstrecke 30.1 km
11:21	150.1 km	Ausfahrt 123, weiter RECHTS auf Auffahrt [Anschlussstelle Ötztal] Teilstrecke 0.6 km Richtung Ötztal / Haiming
11:21	150.6 km	Weiter GERADEAUS auf B186 [Ötztal Bundesstrasse] Teilstrecke 1.2 km
11:22	151.8 km	Im Kreisverkehr die Ausfahrt DRITTE in Richtung örtliche Straße(n) Teilstrecke 0.1 km
11:22	151.9 km	LINKS halten (Nord) auf örtliche Straße(n) Teilstrecke 0.1 km
11:22	152.0 km	Im Kreisverkehr die Ausfahrt ERSTE in Richtung B171 [Tiroler Bundesstrasse] Teilstrecke 2.5 km
11:24	154.6 km	RECHTS abbiegen (Südost) auf L309 [Haimingerberg Landesstrasse] Teilstrecke 2.2 km
11:26	156.8 km	Weiter GERADEAUS auf L309 [Haimingerberg] Teilstrecke 0.7 km
11:27	157.5 km	LINKS abbiegen (West) auf Haimingerberg Teilstrecke 50 m
11:28	157.6 km	<b>14</b> Bei Höpberg, Ost zurück zu Haimingerberg Teilstrecke 50 m
11:28	157.6 km	LINKS halten (Nordost) auf L309 [Haimingerberg] Teilstrecke 3.1 km
11:32	160.7 km	RECHTS halten (Ost) auf L309 [Haimingerberg Landesstrasse] Teilstrecke 3.6 km
11:34	164.3 km	<b>15</b> Bei Sattelle, auf L309 [Haimingerberg Landesstrasse] (Süd) bleiben Teilstrecke 1.8 km
11:35	166.1 km	<b>16</b> Bei Ochsegarten, auf L309 [Haimingerberg Landesstrasse] (Südost) bleiben Teilstrecke 90 m
11:35	166.2 km	LINKS abbiegen (Ost) auf L237 [Ochsegarten] Teilstrecke 8.1 km
11:42	174.3 km	Neuer Straßenname: Ab hier L13 [Sellrainal Landesstrasse] Teilstrecke 70 m
11:42	174.3 km	<b>17</b> Bei Kühtai, auf L13 [Sellrainal Landesstrasse] (Ost) bleiben Teilstrecke 11.4 km
11:53	185.8 km	<b>18</b> Bei Gries im Sellrain, auf L13 [Sellrainal Landesstrasse] (Ost) bleiben Teilstrecke 5.1 km
11:57	190.9 km	<b>19</b> Bei Sellrain, LINKS abbiegen (Nordwest) auf L233 [Dorf] Teilstrecke 1.1 km
11:59	192.0 km	RECHTS halten (Ost) auf L233 [Sellrain] Teilstrecke 0.9 km



12:00	192.9 km	RECHTS halten (Nord) auf L233 [Gasse] Teilstrecke 0.3 km
12:01	193.2 km	LINKS halten (West) auf L233 [Taeugert] Teilstrecke 0.2 km
12:01	193.4 km	RECHTS halten (West) auf L233 [Oberperfer Landesstrasse] Teilstrecke 0.4 km
12:02	193.8 km	Weiter GERADEAUS auf L233 [Hinterburg] Teilstrecke 0.9 km
12:03	194.8 km	Weiter GERADEAUS auf L233 [Schwaiger] Teilstrecke 0.3 km
12:04	195.1 km	LINKS halten (Ost) auf L233 [Mairhof] Teilstrecke 0.2 km
12:04	195.3 km	Weiter GERADEAUS auf L233 [Aigling] Teilstrecke 0.2 km
12:04	195.4 km	Weiter GERADEAUS auf L233 [Berchtesgaden] Teilstrecke 0.3 km
12:05	195.8 km	Weiter GERADEAUS auf L233 [Oberperfer Landesstrasse] Teilstrecke 80 m
12:05	195.8 km	Weiter GERADEAUS auf L233 [Berchtesgaden] Teilstrecke 0.1 km
12:05	195.9 km	Weiter GERADEAUS auf L233 [Oberperfer Landesstrasse] Teilstrecke 0.3 km
12:05	196.2 km	Weiter GERADEAUS auf L233 [Kammerland] Teilstrecke 0.6 km
12:06	196.8 km	Weiter GERADEAUS auf L233 [Brandstatt] Teilstrecke 0.4 km
12:07	197.2 km	Weiter GERADEAUS auf L233 [Kengelscheiben] Teilstrecke 0.2 km
12:07	197.5 km	Weiter GERADEAUS auf L233 [Riedl] Teilstrecke 90 m
12:08	197.6 km	<b>20</b> Bei Oberperfuss, auf L233 [Riedl] (Nord) bleiben Teilstrecke 0.2 km
12:08	197.8 km	Weiter GERADEAUS auf L233 [Hinterhof] Teilstrecke 1.3 km
12:09	199.1 km	<b>21</b> Bei Unterperfuss, auf L233 [Oberperfer Landesstrasse] (Ost) bleiben Teilstrecke 0.4 km
12:09	199.5 km	RECHTS abbiegen, um auf L233 [Oberperfer Landesstrasse] zu bleiben> Teilstrecke 0.3 km
12:09	199.8 km	LINKS abbiegen (Nord) auf L11 [Völser Landesstrasse] Teilstrecke 8.1 km
12:18	207.8 km	<b>22</b> Bei Hatting, auf L11 [Salzstraße] (West) bleiben Teilstrecke 0.1 km
12:18	208.0 km	RECHTS abbiegen (Nordost) auf L307 [Bahnstraße] Teilstrecke 1.3 km



- |       |          |                                                                                                                             |
|-------|----------|-----------------------------------------------------------------------------------------------------------------------------|
| 12:20 | 209.3 km | LINKS abbiegen (West) auf B171 [Tiroler Straße] Teilstrecke 2.5 km                                                          |
| 12:22 | 211.8 km | <b>23</b> Bei Oberpettnau, auf B171 [Oberpettnau] (West) bleiben Teilstrecke 3.4 km                                         |
| 12:24 | 215.2 km | Im Kreisverkehr die Ausfahrt ERSTE in Richtung L36 [Hans-Liebherr-Straße] Teilstrecke 1.0 km Richtung Seefeld / Leutasch    |
| 12:25 | 216.2 km | Weiter RECHTS auf örtliche Straße(n) Teilstrecke 20 m                                                                       |
| 12:25 | 216.2 km | Im Kreisverkehr die Ausfahrt ERSTE in Richtung L36 [Sagl] Teilstrecke 2.7 km                                                |
| 12:28 | 218.9 km | RECHTS abbiegen (Ost) auf L36 [Bairbach] Teilstrecke 4.3 km                                                                 |
| 12:32 | 223.2 km | <b>24</b> Bei Mösern, auf L36 [Möserer Landesstrasse] (Ost) bleiben Teilstrecke 2.5 km                                      |
| 12:34 | 225.7 km | Weiter GERADEAUS auf L14 [Möserer Straße] Teilstrecke 0.6 km                                                                |
| 12:35 | 226.3 km | RECHTS abbiegen (Ost) auf Olympiastraße Teilstrecke 0.4 km                                                                  |
| 12:35 | 226.8 km | LINKS abbiegen (Nord) auf Münchner Straße Teilstrecke 1.3 km                                                                |
| 12:37 | 228.1 km | RECHTS abbiegen (Ost) auf Seefeld in Tirol und anschließend sofort RECHTS abbiegen (Süd) auf E533 [B177] Teilstrecke 0.9 km |
| 12:38 | 229.0 km | <b>25</b> Bei Seefeld / Zirler Berg, auf E533 [B177] (Süd) bleiben Teilstrecke 0.1 km                                       |
| 12:38 | 229.1 km | Weiter RECHTS auf Auffahrt Teilstrecke 0.2 km Richtung Seefeld-Mitte                                                        |
| 12:38 | 229.3 km | RECHTS abbiegen (West) auf Lobaweg Teilstrecke 0.1 km                                                                       |
| 12:38 | 229.4 km | Im Kreisverkehr die Ausfahrt ZWEITE in Richtung Andreas-Hofer-Straße Teilstrecke 0.8 km                                     |
| 12:40 | 230.2 km | Neuer Straßenname: Ab hier Olympiastraße Teilstrecke 0.4 km                                                                 |
| 12:41 | 230.6 km | RECHTS halten (Nordwest) auf L14 [Leutascher Straße] Teilstrecke 3.5 km                                                     |
| 12:44 | 234.1 km | <b>26</b> Bei Neuleutasch, auf L14 [Neuleutasch] (West) bleiben Teilstrecke 2.6 km                                          |
| 12:46 | 236.7 km | Weiter GERADEAUS auf Weidach Teilstrecke 30 m                                                                               |
| 12:46 | 236.8 km | Weiter GERADEAUS auf L14 [Leutascher Landesstrasse] Teilstrecke 40 m                                                        |



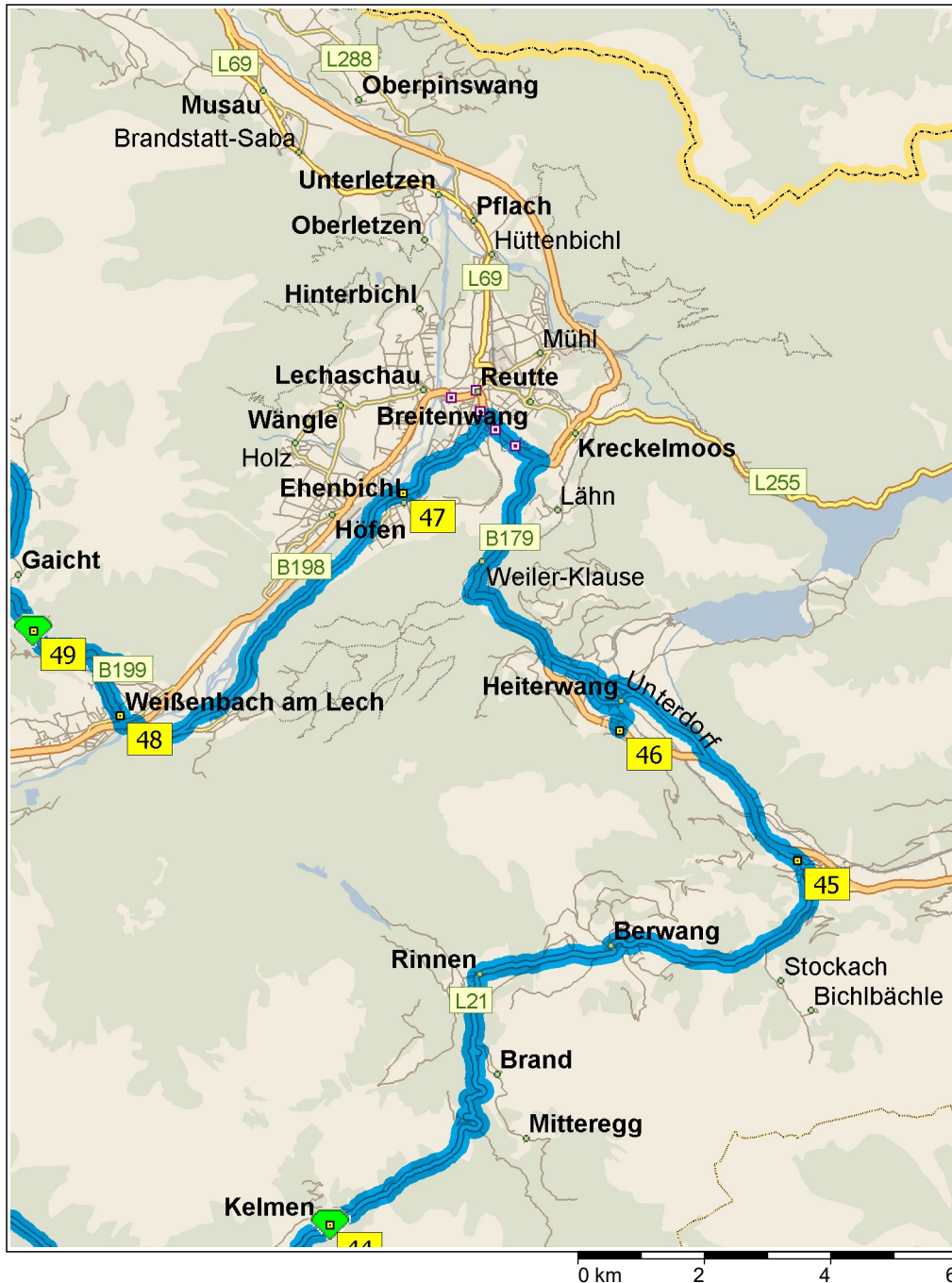
- 12:46 236.8 km **27** Bei Weidach, auf L14 [Weidach] (West) bleiben Teilstrecke 0.2 km
- 12:46 237.0 km LINKS abbiegen (West) auf L35 [Buchener Landesstrasse] Teilstrecke 0.9 km
- 12:48 237.8 km Weiter GERADEAUS auf L35 [Weidach] Teilstrecke 0.7 km
- 12:48 238.6 km **28** Bei Kirchplatzl, auf L35 [Kirchplatzl] (Südwest) bleiben Teilstrecke 0.3 km
- 12:49 238.9 km Weiter GERADEAUS auf L35 [Buchener Landesstrasse] Teilstrecke 0.4 km
- 12:49 239.3 km Weiter GERADEAUS auf L35 [Platzl] Teilstrecke 0.7 km
- 12:50 240.0 km LINKS halten (Süd) auf L35 [Buchener Landesstrasse] Teilstrecke 0.2 km
- 12:50 240.2 km Weiter GERADEAUS auf L35 [Ostbach] Teilstrecke 1.5 km
- 12:51 241.6 km LINKS halten (Süd) auf L35 [Buchener Landesstrasse] Teilstrecke 2.1 km
- 12:53 243.8 km **29** Bei Buchener Höhe / Buchen, auf L35 [Buchen] (West) bleiben Teilstrecke 4.2 km
- 12:57 248.0 km Weiter GERADEAUS auf L35 [Bairbach] Teilstrecke 60 m
- 12:57 248.0 km RECHTS halten (Süd) auf L36 [Bairbach] Teilstrecke 2.5 km
- 13:00 250.5 km **30** Bei Sagl, auf L36 [Sagl] (Südwest) bleiben Teilstrecke 0.2 km
- 13:00 250.7 km Im Kreisverkehr die Ausfahrt ZWEITE in Richtung Saglstraße Teilstrecke 1.6 km
- 13:03 252.3 km RECHTS abbiegen (West) auf Kirchstraße [Saglstraße] Teilstrecke 0.1 km
- 13:04 252.5 km Neuer Straßename: Ab hier Georgenweg Teilstrecke 30 m
- 13:04 252.5 km LINKS abbiegen (West) auf Professor-Andreas-Einberger-Straße Teilstrecke 0.1 km
- 13:05 252.6 km **31** Bei Telfs, auf Professor-Andreas-Einberger-Straße (West) bleiben Teilstrecke 0.5 km
- 13:06 253.1 km Im Kreisverkehr die Ausfahrt ERSTE in Richtung B189 [Obermarktstraße] Teilstrecke 7.6 km
- 13:13 260.6 km **32** Bei Mieming, auf B189 [Obermieming] (West) bleiben Teilstrecke 1.3 km
- 13:14 261.9 km Im Kreisverkehr die Ausfahrt ERSTE in Richtung B189 [Mieminger Bundesstrasse] Teilstrecke 6.4 km



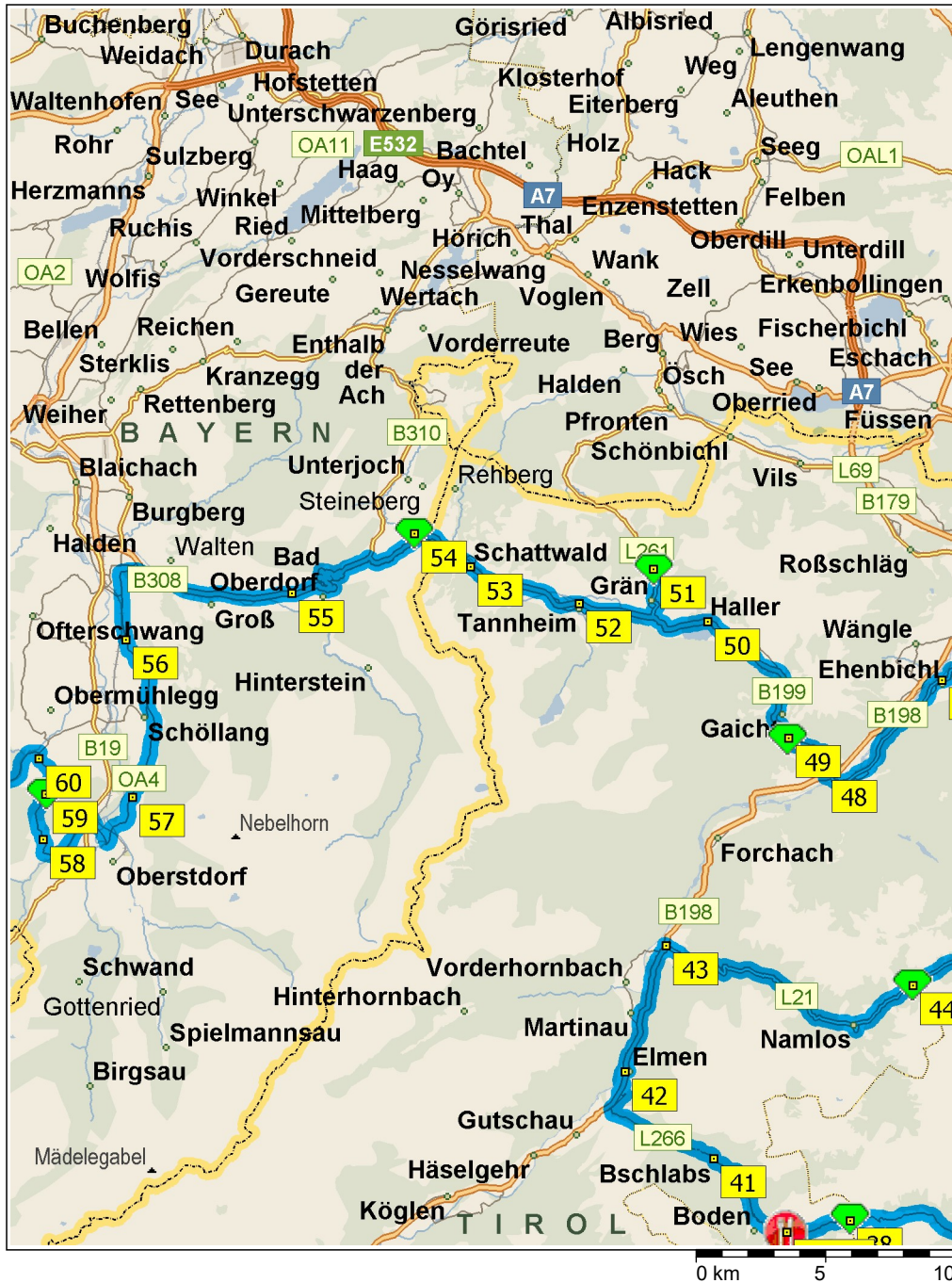
13:20	268.3 km	<b>33</b> Bei Holzleitensattel, auf B189 [Mieminger Bundesstrasse] (West) bleiben Teilstrecke 7.0 km
13:25	275.3 km	Weiter RECHTS auf Auffahrt Teilstrecke 0.5 km Richtung B189 / Imst / Nassereith / Reschen / Arlberg
13:25	275.8 km	RECHTS halten (Südwest) auf B189 [Mieminger Bundesstrasse] Teilstrecke 0.3 km
13:25	276.1 km	RECHTS abbiegen (Nord) auf Ingenieur-Kastner-Straße Teilstrecke 1.0 km
13:27	277.1 km	Weiter GERADEAUS auf Kranewitterplatz Teilstrecke 50 m
13:27	277.1 km	LINKS halten (Nordwest) auf Karl-Mayr-Straße Teilstrecke 0.3 km
13:27	277.4 km	RECHTS halten (Nord) auf Postplatz Teilstrecke 40 m
13:28	277.4 km	<b>34</b> Bei Nassereith, auf Postplatz (West) bleiben Teilstrecke 50 m
13:28	277.5 km	RECHTS halten (West) auf Karl-Mayr-Straße Teilstrecke 0.5 km
13:29	278.0 km	Neuer Straßenname: Ab hier Fernpass-Straße Teilstrecke 0.8 km
13:30	278.8 km	RECHTS abbiegen (Nordwest) auf Auffahrt Teilstrecke 0.5 km Richtung Fernpass / Reutte / Garmisch
13:30	279.2 km	RECHTS halten (Nord) auf B179 [Fernpass-Straße] Teilstrecke 7.3 km
13:37	286.6 km	LINKS halten (Nord) auf Fernpass Teilstrecke 20 m
13:37	286.6 km	<b>35</b> Bei Fernpass, Südwest zurück zu Fernpass Teilstrecke 20 m
13:37	286.6 km	RECHTS halten (West) auf B179 [Fernpass] Teilstrecke 10.1 km
13:46	296.7 km	Weiter RECHTS auf Auffahrt Teilstrecke 0.3 km Richtung Arlberg / Reschen / Imst
13:46	296.9 km	Weiter GERADEAUS auf B189 [Mieminger Bundesstrasse] Teilstrecke 0.8 km
13:47	297.7 km	<b>36</b> Bei See-Eck, auf B189 [Mieminger Bundesstrasse] (Südwest) bleiben Teilstrecke 9.1 km
13:54	306.8 km	Weiter RECHTS auf L246 [Thomas-Walch-Straße] Teilstrecke 0.3 km
13:55	307.1 km	<b>37</b> Bei Imst, auf L246 [Thomas-Walch-Straße] (West) bleiben Teilstrecke 0.1 km
13:55	307.2 km	RECHTS halten (Nordwest) auf L246 [Lehgasse] Teilstrecke 1.2 km
13:57	308.4 km	Weiter GERADEAUS auf L246 [Rastbühel] Teilstrecke 0.9 km



13:58	309.3 km	Neuer Straßenname: Ab hier örtliche Straße(n) Teilstrecke 10 m
13:59	309.3 km	LINKS halten (Nord) auf L246 [Hahntennjoch Landesstrasse] Teilstrecke 11.4 km
14:11	320.7 km	Neuer Straßenname: Ab hier L72 [Hahntennjoch] Teilstrecke 70 m
14:11	320.8 km	<b>38</b> Bei Hahntennjoch, auf L72 [Hahntennjoch Landesstrasse] (West) bleiben Teilstrecke 3.0 km
14:15	323.8 km	<b>39</b> Ankunft Pfafflar1
14:15	323.8 km	<b>40</b> Bei Gasthof zur Gemütlichkeit/Pfafflar, RECHTS abbiegen (West) auf L72 [Pfafflar] Teilstrecke 0.5 km
14:16	324.3 km	Weiter GERADEAUS auf L72 [Hahntennjoch Landesstrasse] Teilstrecke 1.6 km
14:17	325.9 km	RECHTS abbiegen (Nord) auf L266 [Bschlaber Landesstrasse] Teilstrecke 3.0 km
14:20	328.9 km	Weiter GERADEAUS auf L266 [Zwieseln] Teilstrecke 0.8 km
14:21	329.7 km	<b>41</b> Bei Bschlabs, auf L266 [Taschach] (Nordwest) bleiben Teilstrecke 1.3 km
14:23	331.0 km	Weiter GERADEAUS auf L266 [Bschlaber Landesstrasse] Teilstrecke 4.5 km
14:27	335.5 km	RECHTS abbiegen (Nord) auf B198 [Lechtal Bundesstrasse] Teilstrecke 0.4 km
14:28	335.9 km	LINKS abbiegen (West) auf örtliche Straße(n) Teilstrecke 0.2 km
14:29	336.1 km	RECHTS abbiegen (Nord) auf örtliche Straße(n) Teilstrecke 0.5 km
14:29	336.6 km	RECHTS abbiegen (Ost) auf örtliche Straße(n) Teilstrecke 0.1 km
14:30	336.7 km	<b>42</b> Bei Elmen, Neuer Straßenname: Ab hier Elmen Teilstrecke 0.3 km
14:31	337.0 km	RECHTS abbiegen (Nord) auf B198 [Lechtal Bundesstrasse] Teilstrecke 5.2 km
14:35	342.2 km	RECHTS abbiegen (Südost) auf Stanzach Teilstrecke 0.6 km
14:36	342.8 km	<b>43</b> Bei Stanzach, Südost zurück zu Stanzach Teilstrecke 0.3 km
14:37	343.0 km	RECHTS halten (Südost) auf L21 [Stanzach] Teilstrecke 12.8 km
14:46	355.8 km	<b>44</b> Bei Namlossattel, auf L21 [Berwang-Namloser Landesstrasse] (Nordost) bleiben Teilstrecke 13.2 km



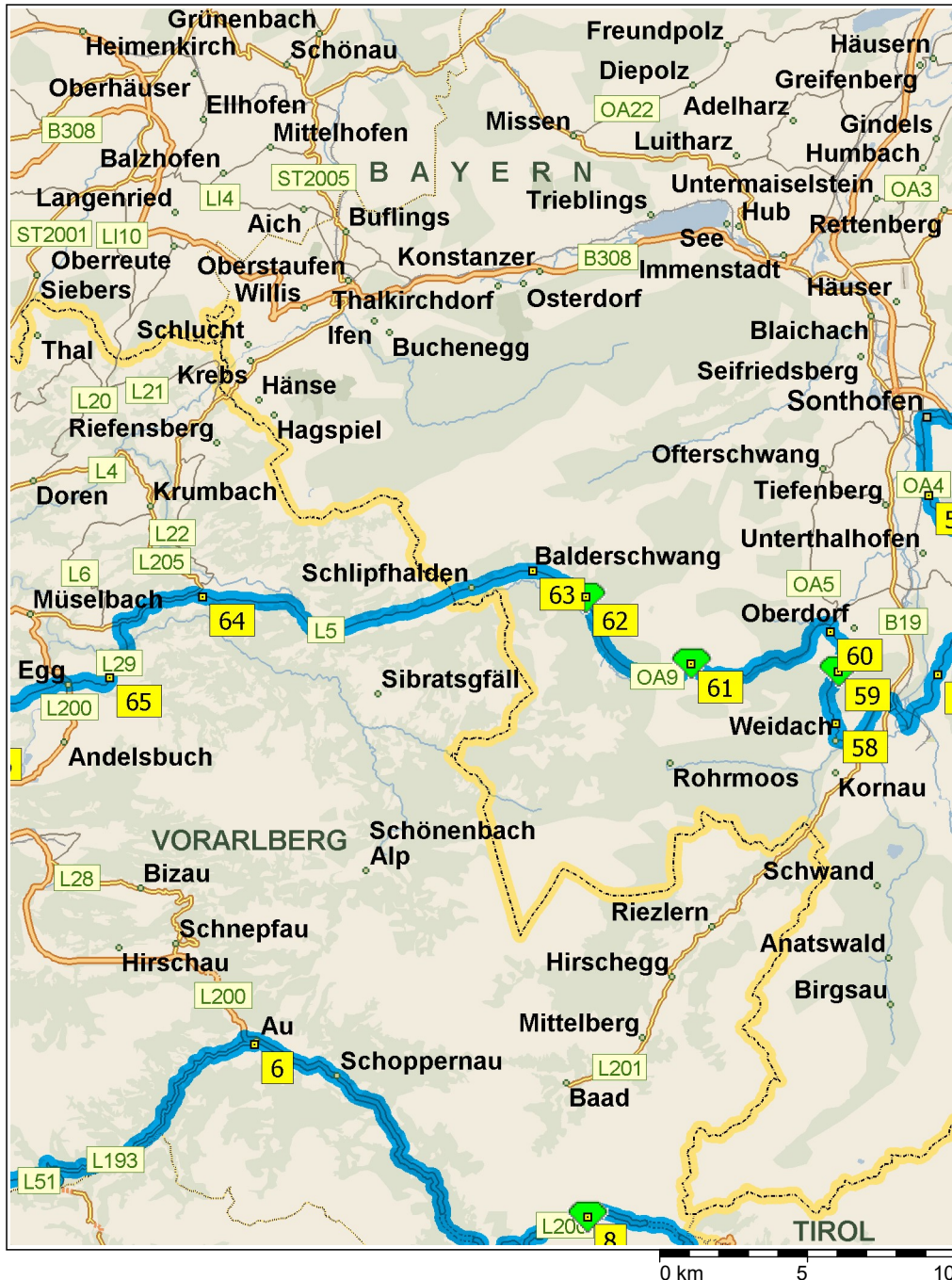
14:56	369.0 km	<b>45</b> Bei Bichlbach, auf L21 [Gipfl] (West) bleiben Teilstrecke 0.3 km
14:56	369.3 km	RECHTS abbiegen, um auf L21 [Gipfl] zu bleiben> Teilstrecke 50 m
14:56	369.4 km	LINKS abbiegen (West) auf B179 [Fernpass Bundesstrasse] Teilstrecke 1.9 km
14:57	371.3 km	RECHTS abbiegen (Nordost) auf örtliche Straße(n) Teilstrecke 60 m
14:57	371.4 km	Neuer Straßenname: Ab hier Unterdorf Teilstrecke 2.2 km
14:59	373.5 km	LINKS abbiegen (Südost) auf Oberdorf Teilstrecke 0.1 km
15:00	373.6 km	LINKS halten (Süd) auf Kög Teilstrecke 0.3 km
15:01	373.9 km	Neuer Straßenname: Ab hier Bichl Teilstrecke 0.2 km
15:02	374.2 km	LINKS abbiegen (Südost) auf örtliche Straße(n) Teilstrecke 60 m
15:02	374.2 km	<b>46</b> Bei B179, Nordwest zurück zu örtliche Straße(n) Teilstrecke 60 m
15:02	374.3 km	RECHTS abbiegen (Nord) auf Bichl Teilstrecke 0.2 km
15:03	374.5 km	Neuer Straßenname: Ab hier Kög Teilstrecke 0.5 km
15:05	375.0 km	LINKS halten (West) auf Oberdorf Teilstrecke 0.3 km
15:06	375.3 km	Weiter GERADEAUS auf Ennet der Ach Teilstrecke 1.0 km
15:08	376.3 km	RECHTS halten (Nord) auf Auffahrt und anschließend sofort RECHTS halten (Nord) auf B179 [Fernpass Bundesstrasse] Teilstrecke 4.1 km Richtung B179 / Reutte
15:10	380.4 km	Weiter RECHTS auf Auffahrt Teilstrecke 0.2 km Richtung Reutte / Lechtal / Tannheimertal
15:10	380.6 km	LINKS halten (Nordwest) auf B198 [Innsbrucker Straße] Teilstrecke 1.1 km
15:12	381.7 km	LINKS abbiegen (Südwest) auf L260 [Kög] Teilstrecke 2.0 km
15:14	383.7 km	<b>47</b> Bei Ehenbichl, auf L260 [Ehenbichl] (West) bleiben Teilstrecke 6.3 km
15:18	390.0 km	LINKS abbiegen (West) auf B198 [Lechtal Bundesstrasse] Teilstrecke 0.2 km
15:18	390.2 km	Im Kreisverkehr die Ausfahrt ERSTE in Richtung B199 [Kirchplatz] Teilstrecke 0.2 km



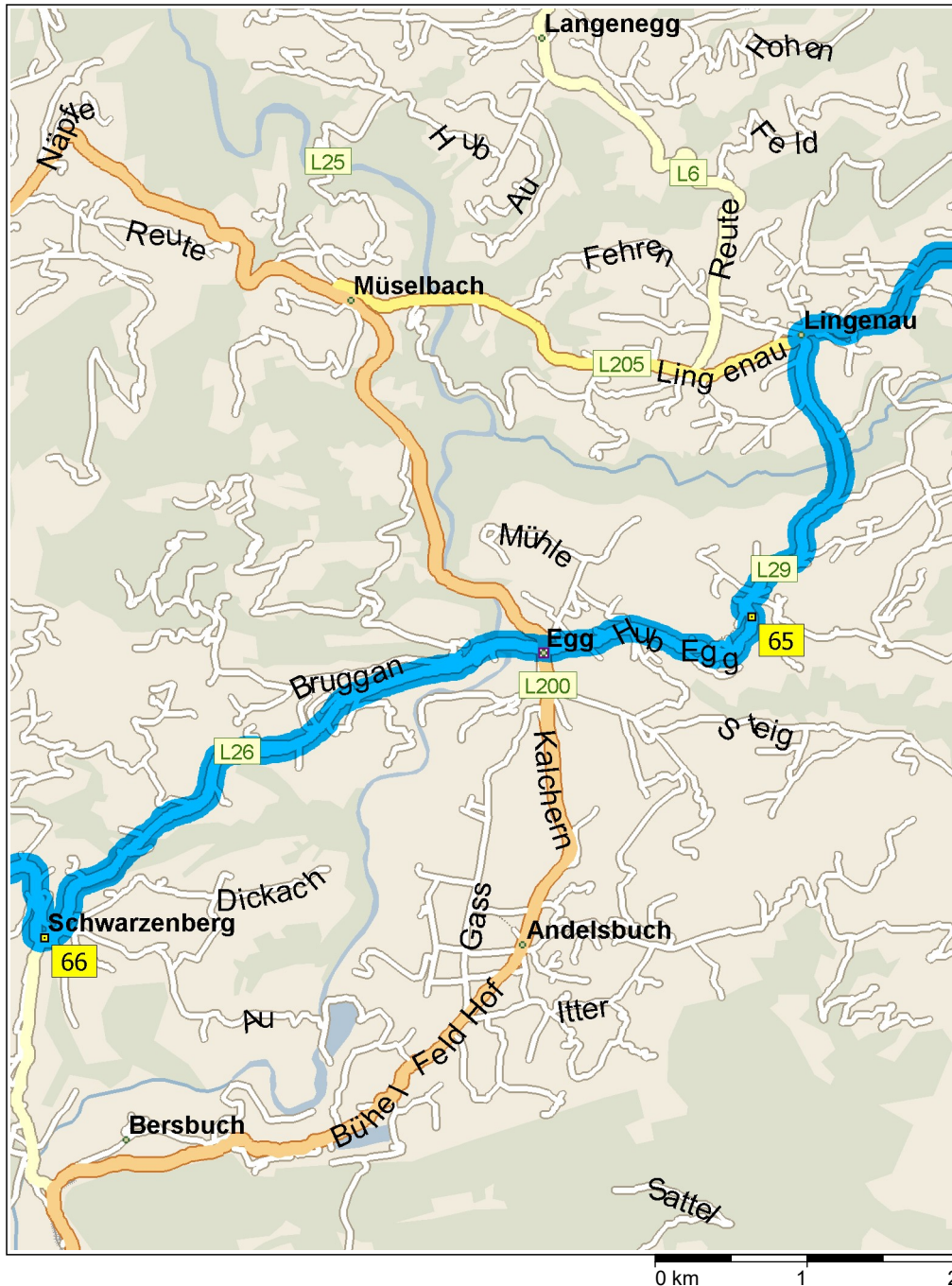
15:19	390.3 km	<b>48</b>	Bei Weißenbach am Lech, auf B199 [Sommer] (Nordwest) bleiben Teilstrecke 3.6 km
15:21	393.9 km	<b>49</b>	Bei Gaichtpass, auf B199 [Tannheimer Bundesstrasse] (Nord) bleiben Teilstrecke 6.5 km
15:26	400.4 km	<b>50</b>	Bei Haller, auf B199 [Tannheimer Bundesstrasse] (West) bleiben Teilstrecke 2.4 km
15:28	402.8 km		RECHTS abbiegen (Nord) auf L261 [Gräner Landesstrasse] Teilstrecke 2.0 km
15:30	404.8 km	<b>51</b>	Bei Lumberg / Seealpe, Südost zurück zu L261 [Engetalstraße] Teilstrecke 2.0 km
15:32	406.8 km		RECHTS abbiegen (West) auf B199 [Tannheimer Bundesstrasse] Teilstrecke 3.0 km
15:34	409.8 km	<b>52</b>	Bei Tannheim, auf B199 [Tannheimer Bundesstrasse] (West) bleiben Teilstrecke 4.8 km
15:37	414.6 km	<b>53</b>	Bei Schattwald, auf B199 [Schattwald] (Nordwest) bleiben Teilstrecke 2.1 km
15:39	416.6 km		Ankunft in Deutschland
15:39	416.6 km		Neuer Straßenname: Ab hier B308 Teilstrecke 0.8 km
15:40	417.4 km		LINKS abbiegen (Ost) auf örtliche Straße(n) Teilstrecke 60 m
15:40	417.4 km	<b>54</b>	Bei Jochpass, auf örtliche Straße(n) (Süd) bleiben Teilstrecke 50 m
15:41	417.5 km		LINKS abbiegen (Süd) auf B308 Teilstrecke 2.4 km
15:43	419.9 km		LINKS abbiegen, um auf B308 zu bleiben> Teilstrecke 7.1 km
15:49	427.0 km		RECHTS abbiegen (Nord) auf Karl-Hafner-Straße Teilstrecke 30 m
15:50	427.1 km	<b>55</b>	Bei Bad Hindelang, Süd zurück zu Karl-Hafner-Straße Teilstrecke 30 m
15:50	427.1 km		RECHTS abbiegen (West) auf B308 [Alpenstraße] Teilstrecke 5.9 km
15:56	433.0 km		LINKS abbiegen (Südwest) auf Hindelanger Straße Teilstrecke 1.0 km
15:59	434.0 km		Neuer Straßenname: Ab hier Marktstraße Teilstrecke 0.3 km
16:00	434.3 km		Neuer Straßenname: Ab hier Altstädter Straße Teilstrecke 0.2 km
16:01	434.4 km		Neuer Straßenname: Ab hier OA4 [Altstädter Straße] Teilstrecke 0.5 km



16:02	434.9 km	LINKS abbiegen (Südost) auf OA4 Teilstrecke 1.5 km
16:04	436.4 km	Weiter GERADEAUS auf OA4 [Sonthofer Straße] Teilstrecke 0.3 km
16:04	436.7 km	<b>56</b> Bei Altstädten, auf OA4 [Am Anger] (Süd) bleiben Teilstrecke 0.4 km
16:06	437.1 km	LINKS halten (Südost) auf OA4 [Hinanger Straße] Teilstrecke 0.1 km
16:06	437.2 km	RECHTS halten (Südost) auf OA4 Teilstrecke 1.5 km
16:08	438.8 km	Weiter GERADEAUS auf OA4 [Hinang] Teilstrecke 0.8 km
16:08	439.5 km	Weiter GERADEAUS auf OA4 Teilstrecke 2.5 km
16:10	442.1 km	Weiter GERADEAUS auf OA4 [Reichenbach] Teilstrecke 0.7 km
16:12	442.8 km	Weiter GERADEAUS auf OA4 Teilstrecke 0.5 km
16:13	443.3 km	Weiter GERADEAUS auf OA4 [Oberstdorfer Straße] Teilstrecke 0.1 km
16:13	443.4 km	<b>57</b> Bei Rubi, auf OA4 [Oberstdorfer Straße] (West) bleiben Teilstrecke 1.0 km
16:15	444.4 km	RECHTS halten (Südwest) auf OA4 [Rubinger Straße] Teilstrecke 1.2 km
16:16	445.6 km	RECHTS halten (Südwest) auf OA4 Teilstrecke 80 m
16:16	445.7 km	Im Kreisverkehr die Ausfahrt ERSTE in Richtung OA4 [Sonthofener Straße] Teilstrecke 0.9 km
16:17	446.6 km	Im Kreisverkehr die Ausfahrt ZWEITE in Richtung B19 Teilstrecke 0.3 km
16:18	446.8 km	LINKS abbiegen (West) auf OA5 [An der Breitach] Teilstrecke 1.8 km
16:19	448.7 km	Weiter GERADEAUS auf OA5 [Bachtel] Teilstrecke 0.2 km
16:20	448.9 km	Weiter GERADEAUS auf OA5 [Breitachstraße] Teilstrecke 0.6 km
16:20	449.5 km	RECHTS halten (Nord) auf OA5 [Mühlbachstraße] Teilstrecke 0.6 km
16:21	450.1 km	<b>58</b> Bei Tiefenbach, auf OA5 [Lochbachstraße] (Nordwest) bleiben Teilstrecke 0.5 km
16:23	450.5 km	RECHTS halten (Nord) auf OA5 Teilstrecke 1.5 km
16:24	452.0 km	<b>59</b> Bei Hirschsprung, auf OA5 (Ost) bleiben Teilstrecke 0.6 km
16:24	452.6 km	Weiter GERADEAUS auf OA5 [Ried] Teilstrecke 0.5 km



16:25	453.1 km	Weiter GERADEAUS auf OA5 [Am Scheid] Teilstrecke 0.6 km
16:27	453.7 km	<b>60</b> Bei Obermaiselstein, auf OA5 [Am Scheid] (Nordwest) bleiben Teilstrecke 0.2 km
16:27	453.9 km	LINKS abbiegen (West) auf OA9 [Passstraße] Teilstrecke 4.0 km
16:34	457.9 km	LINKS halten (West) auf OA9 Teilstrecke 2.2 km
16:37	460.1 km	<b>61</b> Bei Riedbergpass, auf OA9 (Nord) bleiben Teilstrecke 5.7 km
16:45	465.8 km	<b>62</b> Bei Gasthof Schwabenhof, auf OA9 [Schwabenhof] (Nordwest) bleiben Teilstrecke 0.3 km
16:45	466.1 km	LINKS halten (West) auf OA9 [Au] Teilstrecke 0.6 km
16:46	466.6 km	Weiter GERADEAUS auf OA9 [Wäldle] Teilstrecke 1.2 km
16:47	467.9 km	<b>63</b> Bei Balderschwang, auf OA9 [Dorf] (West) bleiben Teilstrecke 30 m
16:47	467.9 km	Weiter GERADEAUS auf OA9 [Balderschwang] Teilstrecke 90 m
16:47	468.0 km	Weiter GERADEAUS auf OA9 [Dorf] Teilstrecke 0.7 km
16:49	468.7 km	Weiter GERADEAUS auf OA9 [Gschwend] Teilstrecke 0.9 km
16:50	469.6 km	RECHTS halten (West) auf OA9 Teilstrecke 0.4 km
16:50	470.0 km	Weiter GERADEAUS auf OA9 [Schlipfalden] Teilstrecke 0.7 km
16:51	470.7 km	Ankunft in Österreich
16:51	470.7 km	Neuer Straßenname: Ab hier L5 [Hittisauer Landesstrasse] Teilstrecke 1.6 km
16:52	472.3 km	Weiter GERADEAUS auf L5 [Gerisgswend] Teilstrecke 1.2 km
16:53	473.5 km	Weiter GERADEAUS auf L5 [Sipersegg] Teilstrecke 3.2 km
16:56	476.7 km	Weiter GERADEAUS auf L5 [Dornbündt] Teilstrecke 1.2 km
16:57	477.9 km	Weiter GERADEAUS auf L5 [Hittisau] Teilstrecke 0.3 km
16:57	478.2 km	Weiter GERADEAUS auf L5 [Grossenbündt] Teilstrecke 1.0 km
16:58	479.3 km	Weiter GERADEAUS auf L5 [Heiddeggen] Teilstrecke 0.2 km
16:59	479.5 km	Weiter GERADEAUS auf L5 [Platz] Teilstrecke 50 m
16:59	479.5 km	Weiter GERADEAUS auf L5 [Hittisau] Teilstrecke 0.4 km
16:59	479.9 km	<b>64</b> Bei Hittisau, auf L5 [Hittisau] (West) bleiben Teilstrecke 0.3 km
17:00	480.2 km	LINKS abbiegen (West) auf L205 [Windern] Teilstrecke 3.0 km
17:04	483.1 km	LINKS abbiegen (Südost) auf L29 [Lingenau] Teilstrecke 0.4 km



17:05	483.6 km	Weiter GERADEAUS auf L29 [Gschwend] Teilstrecke 0.8 km
17:06	484.4 km	Weiter GERADEAUS auf L29 [Grossdorfer Landesstrasse] Teilstrecke 0.6 km
17:06	484.9 km	Weiter GERADEAUS auf L29 [Oberdorf] Teilstrecke 0.1 km
17:07	485.1 km	Weiter GERADEAUS auf L29 [Grossdorf] Teilstrecke 60 m
17:07	485.1 km	LINKS halten (Süd) auf L29 [Oberdorf] Teilstrecke 50 m
17:07	485.2 km	Weiter GERADEAUS auf L29 [Dorf] Teilstrecke 0.1 km
17:07	485.3 km	LINKS halten (Ost) auf L29 [Unterdorf] Teilstrecke 80 m
17:07	485.4 km	<b>65</b> Ankunft Großdorf Tagesende

### TAG 2

09:00	485.4 km	Abfahrt Großdorf auf L29 [Unterdorf] (Süd) Teilstrecke 0.3 km
09:00	485.8 km	Weiter GERADEAUS auf L29 [Egg] Teilstrecke 0.3 km
09:01	486.1 km	RECHTS halten (West) auf L29 [Hub] Teilstrecke 0.7 km
09:02	486.8 km	Weiter GERADEAUS auf L29 [Egg] Teilstrecke 0.1 km
09:02	486.9 km	Weiter GERADEAUS auf L29 [Loco] Teilstrecke 0.1 km
09:02	487.0 km	Neuer Straßenname: Ab hier L26 [Loco] Teilstrecke 0.1 km
09:03	487.2 km	Weiter GERADEAUS auf L26 [Pfarrhof] Teilstrecke 0.3 km
09:03	487.4 km	Weiter GERADEAUS auf L26 [Egg] Teilstrecke 0.4 km
09:04	487.8 km	LINKS halten (West) auf L26 [Egger Landesstrasse] Teilstrecke 0.5 km
09:04	488.3 km	Weiter GERADEAUS auf L26 [Wieten] Teilstrecke 0.3 km
09:05	488.6 km	Weiter GERADEAUS auf L26 [Egger Landesstrasse] Teilstrecke 0.2 km
09:05	488.9 km	Weiter GERADEAUS auf L26 [Wieden] Teilstrecke 70 m
09:05	488.9 km	Weiter GERADEAUS auf L26 [Egger Landesstrasse] Teilstrecke 0.8 km
09:06	489.7 km	RECHTS halten (Südwest) auf L26 [Stangenach] Teilstrecke 0.5 km
09:06	490.2 km	Weiter GERADEAUS auf L26 [Egger Landesstrasse] Teilstrecke 0.1 km
09:06	490.4 km	LINKS halten (Südwest) auf L26 [Dorn] Teilstrecke 70 m



09:06	490.4 km	LINKS halten (Süd) auf L26 [Egger Landesstrasse] Teilstrecke 0.6 km
09:07	491.1 km	Weiter GERADEAUS auf L26 [Hof] Teilstrecke 0.2 km
09:07	491.2 km	<b>66</b> Bei Schwarzenberg, auf L26 [Hof] (West) bleiben Teilstrecke 30 m
09:07	491.3 km	RECHTS halten (West) auf L48 [Hof] Teilstrecke 0.2 km
09:08	491.4 km	Weiter GERADEAUS auf L48 [Brand] Teilstrecke 0.4 km
09:09	491.8 km	Weiter GERADEAUS auf L48 [Freien] Teilstrecke 0.8 km
09:10	492.7 km	RECHTS halten (Nordwest) auf L48 [Bödele Landesstrasse] Teilstrecke 0.3 km
09:10	493.0 km	Weiter GERADEAUS auf L48 [Beien] Teilstrecke 0.1 km
09:10	493.1 km	Weiter GERADEAUS auf L48 [Bödele Landesstrasse] Teilstrecke 0.4 km
09:11	493.5 km	Weiter GERADEAUS auf L48 [Oberkaltberg] Teilstrecke 0.1 km
09:11	493.6 km	Weiter GERADEAUS auf L48 [Bödele Landesstrasse] Teilstrecke 0.6 km
09:11	494.2 km	RECHTS halten (West) auf L48 [Hag] Teilstrecke 0.3 km
09:12	494.4 km	RECHTS halten (West) auf L48 [Stüben] Teilstrecke 0.6 km
09:12	495.0 km	Weiter GERADEAUS auf L48 [Bödele Landesstrasse] Teilstrecke 1.4 km
09:14	496.4 km	Weiter GERADEAUS auf L48 [Weisstanne] Teilstrecke 0.3 km
09:14	496.7 km	Weiter GERADEAUS auf L48 [Bödele] Teilstrecke 0.3 km
09:14	497.0 km	<b>67</b> Bei Losenpass / Bödele, auf L48 [Bödele] (Nord) bleiben Teilstrecke 2.1 km
09:16	499.1 km	Weiter GERADEAUS auf L48 [Ammenegg] Teilstrecke 0.7 km
09:17	499.8 km	Weiter GERADEAUS auf L48 [Bödele Landesstrasse] Teilstrecke 1.3 km
09:18	501.1 km	Weiter GERADEAUS auf L48 [Oberfallenber] Teilstrecke 0.8 km
09:19	502.0 km	Weiter GERADEAUS auf L48 [Unterries] Teilstrecke 0.1 km
09:20	502.1 km	Weiter GERADEAUS auf L48 [Bödelestraße] Teilstrecke 0.8 km
09:21	503.0 km	RECHTS halten (Südwest) auf L48 [Klotzen] Teilstrecke 0.1 km
09:21	503.1 km	Weiter GERADEAUS auf L48 [Bödelestraße] Teilstrecke 1.0 km
09:23	504.1 km	Weiter GERADEAUS auf L48 [Bergstraße] Teilstrecke 0.6 km



## Reiseübersicht

Gesamte Reisekosten	CHF 43.06
Entfernung	527.3 Kilometer
Reisedauer	1 Tag, 51 Minuten
Fahrzeit	8 Stunden, 59 Minuten
Entfernung (Luftlinie) zwischen allen Haltepunkten	389.2 Kilometer

## Streckenabschnittdetails

Von	Nach	Methode	Entfernung	Fahrzeit
Oberriet SG	Meiningen	Schnellste	1.9 Kilometer	1 Minute
Meiningen	Rankweil	Schnellste	7.3 Kilometer	8 Minuten
Rankweil	Laterns	Schnellste	7.7 Kilometer	10 Minuten
Laterns	Furkajoch	Schnellste	14.3 Kilometer	16 Minuten
Furkajoch	Au	Schnellste	17.2 Kilometer	21 Minuten
Au	Schröcken	Schnellste	13.7 Kilometer	12 Minuten
Schröcken	Hochtannbergpass	Schnellste	5.3 Kilometer	4 Minuten
Hochtannbergpass	Warth	Schnellste	4.7 Kilometer	3 Minuten
Warth	Lech	Schnellste	6.9 Kilometer	5 Minuten
Lech	Flexenpass	Schnellste	6.2 Kilometer	5 Minuten
Flexenpass	Arlbergpass	Schnellste	6.4 Kilometer	5 Minuten
Arlbergpass	Posthotel Strengen am Arlberg	Schnellste	24.2 Kilometer	22 Minuten
Posthotel Strengen am Arlberg	Höpperg	Schnellste	41.7 Kilometer	29 Minuten
Höpperg	Sattele	Schnellste	6.8 Kilometer	6 Minuten
Sattele	Ochsengarten	Schnellste	1.8 Kilometer	1 Minute
Ochsengarten	Kühtai	Schnellste	8.2 Kilometer	7 Minuten
Kühtai	Gries im Sellrain	Schnellste	11.4 Kilometer	10 Minuten
Gries im Sellrain	Sellrain	Schnellste	5.1 Kilometer	4 Minuten
Sellrain	Oberperfuss	Schnellste	6.7 Kilometer	10 Minuten
Oberperfuss	Unterperfuss	Schnellste	1.5 Kilometer	1 Minute
Unterperfuss	Hatting	Schnellste	8.8 Kilometer	9 Minuten
Hatting	Oberpettnau	Schnellste	3.9 Kilometer	3 Minuten
Oberpettnau	Mösern	Schnellste	11.4 Kilometer	10 Minuten
Mösern	Seefeld / Zirler Berg	Schnellste	5.8 Kilometer	5 Minuten
Seefeld / Zirler Berg	Neuleutasch	Schnellste	5.1 Kilometer	6 Minuten
Neuleutasch	Weidach	Schnellste	2.7 Kilometer	2 Minuten
Weidach	Kirchplatzl	Schnellste	1.8 Kilometer	1 Minute
Kirchplatzl	Buchener Höhe / Buchen	Schnellste	5.2 Kilometer	5 Minuten
Buchener Höhe / Buchen	Sagl	Schnellste	6.7 Kilometer	6 Minuten
Sagl	Telfs	Schnellste	2.1 Kilometer	4 Minuten
Telfs	Mieming	Schnellste	8.0 Kilometer	7 Minuten
Mieming	Holzleitensattel	Schnellste	7.6 Kilometer	7 Minuten
Holzleitensattel	Nassereith	Schnellste	9.2 Kilometer	7 Minuten
Nassereith	Fernpass	Schnellste	9.2 Kilometer	9 Minuten
Fernpass	See-Eck	Schnellste	11.1 Kilometer	9 Minuten
See-Eck	Imst	Schnellste	9.4 Kilometer	8 Minuten
Imst	Hahntennjoch	Schnellste	13.7 Kilometer	16 Minuten
Hahntennjoch	Pfafflar1	Schnellste	3.0 Kilometer	3 Minuten
Pfafflar1	Gasthof zur Gemütlichkeit/Pfafflar	Schnellste	0 Meter	Weniger als eine Minute.
Gasthof zur Gemütlichkeit/Pfafflar	Bschlabs	Schnellste	5.9 Kilometer	5 Minuten
Bschlabs	Elmen	Schnellste	7.0 Kilometer	9 Minuten
Elmen	Stanzach	Schnellste	6.1 Kilometer	6 Minuten

## Entfernung je Land/Provinz

Bundesland/Provinz	Entfernung	Fahrzeit
Österreich	471.6 Kilometer	7 Stunden, 46 Minuten
Deutschland	54.1 Kilometer	1 Stunde, 11 Minuten
Schweiz	1.5 Kilometer	1 Minute