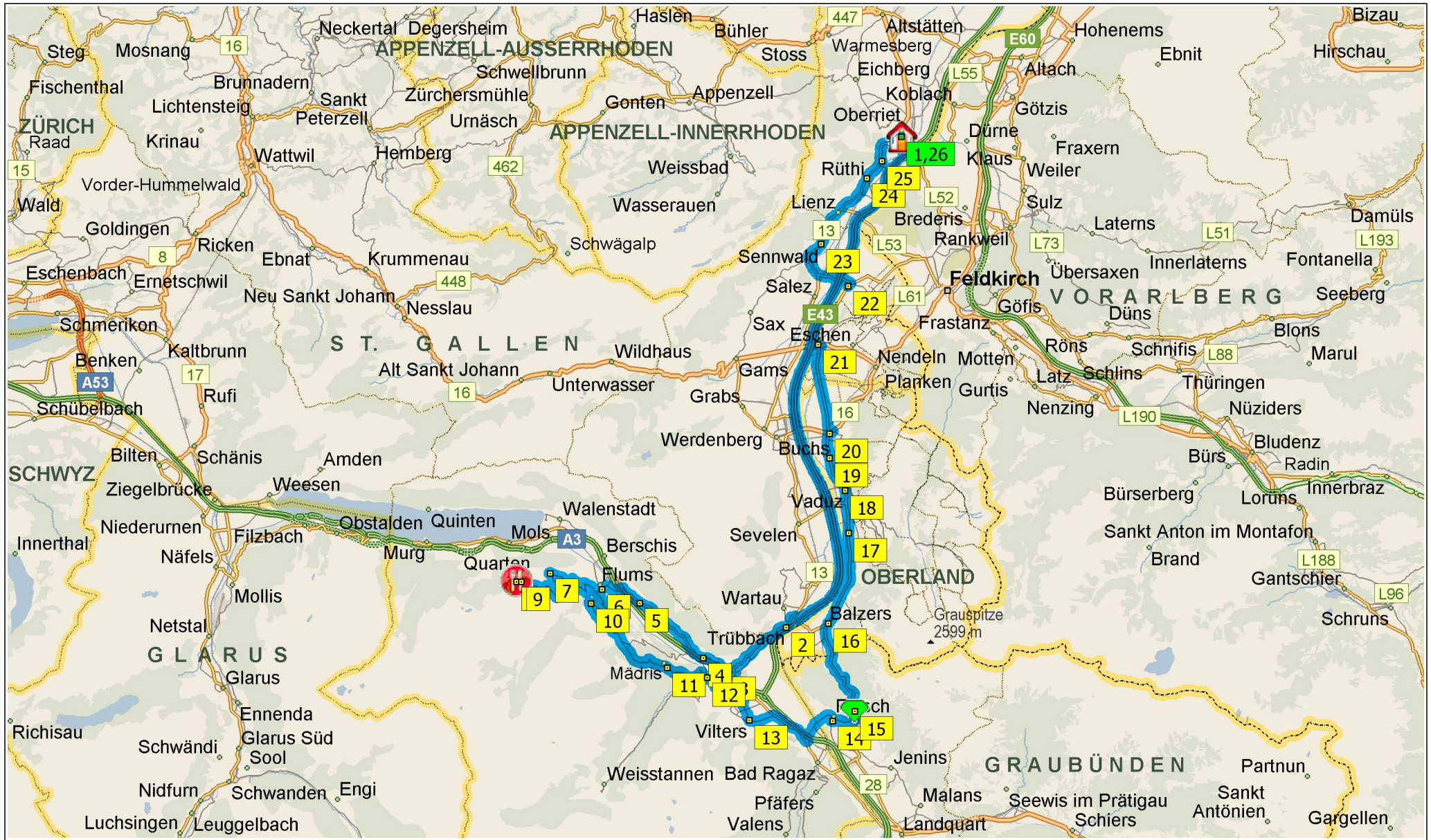


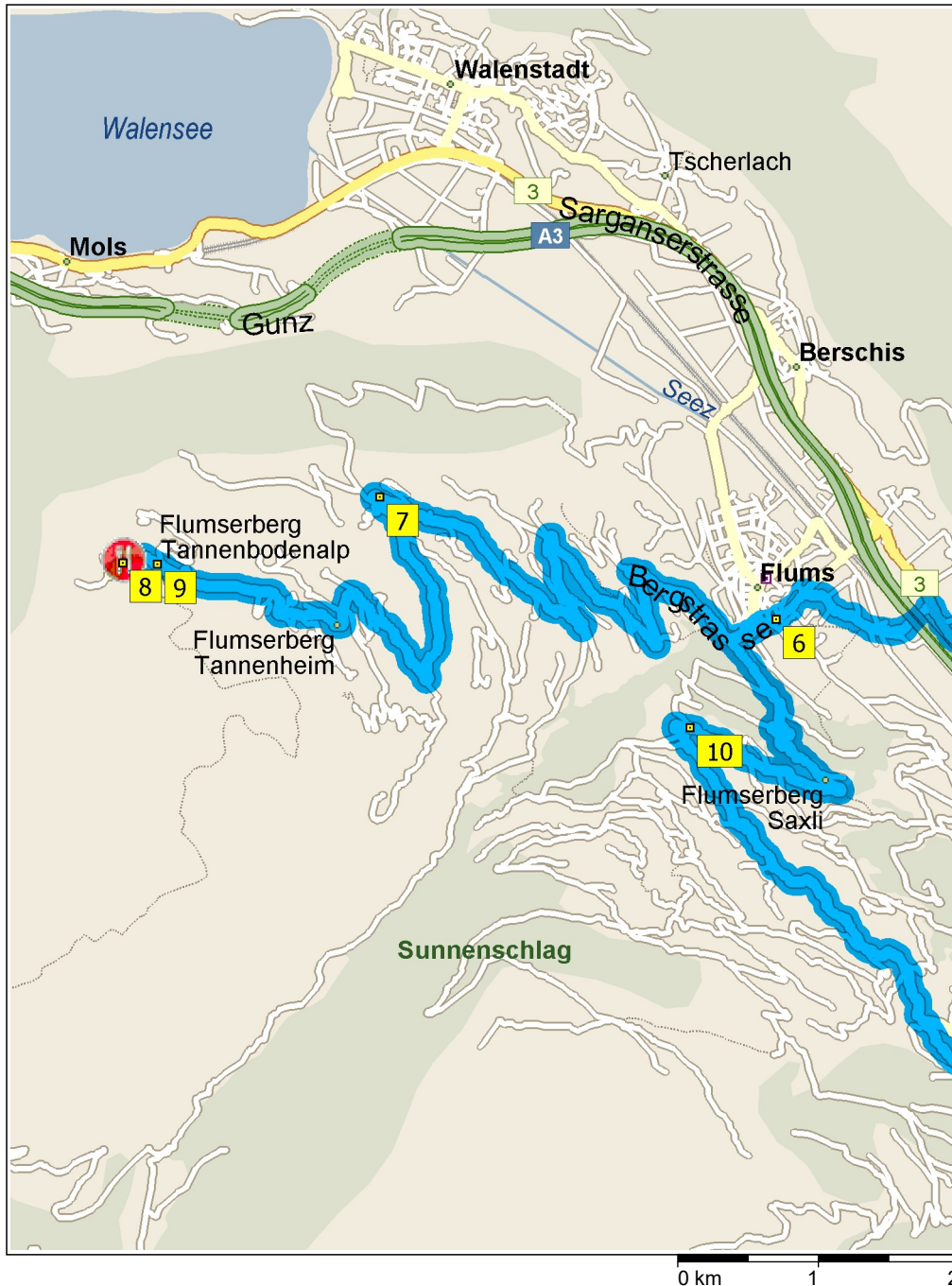
Flumserberg mit Olivia

131.9 Kilometer; 2 Stunden, 17 Minuten





09:00	0.0 km	1 Abfahrt Oberriet SG auf 13 [Staatsstrasse] (Süd) Teilstrecke 0.3 km
09:00	0.3 km	Im Kreisverkehr die Ausfahrt ZWEITE in Richtung Rheinstrasse Teilstrecke 0.8 km
09:01	1.1 km	RECHTS abbiegen (Südwest) auf Auffahrt Teilstrecke 0.5 km Richtung Chur / Sargans
09:01	1.6 km	*Gebührenpflichtige Straße* Auffahren auf E43 [A13] Teilstrecke 28.4 km
09:16	30.0 km	Ausfahrt 10, RECHTS halten (West) auf Auffahrt [Trübbach] Teilstrecke 0.5 km Richtung Trübbach / Balzers
09:16	30.4 km	RECHTS halten (West) auf Auffahrt und anschließend sofort RECHTS halten (Nordwest) auf Staatsstrasse Teilstrecke 0.4 km
09:17	30.8 km	LINKS abbiegen (Südwest) auf 13 [Hauptstrasse] Teilstrecke 0.8 km
09:18	31.6 km	2 Bei Trübbach, auf 13 [Hauptstrasse] (West) bleiben Teilstrecke 4.3 km
09:22	35.9 km	RECHTS halten (West) auf 3 [Schwefelbadplatz] Teilstrecke 0.4 km
09:23	36.3 km	3 Bei Sargans, auf 3 [Zürcherstrasse] (West) bleiben Teilstrecke 1.6 km
09:25	37.9 km	4 Bei Heiligkreuz, auf 3 [Staatsstrasse] (West) bleiben Teilstrecke 4.8 km
09:29	42.7 km	5 Bei Flums Hochwiese, auf 3 [Fanitscha] (West) bleiben Teilstrecke 1.3 km
09:30	44.0 km	LINKS abbiegen (West) auf Unterdorfstrasse Teilstrecke 1.1 km
09:32	45.1 km	Im Kreisverkehr die Ausfahrt DRITTE in Richtung Bergstrasse Teilstrecke 0.3 km
09:33	45.4 km	6 Bei Flums, auf Bergstrasse (West) bleiben Teilstrecke 4.8 km
09:37	50.2 km	Neuer Straßenname: Ab hier örtliche Straße(n) Teilstrecke 0.3 km
09:38	50.6 km	LINKS halten (West) auf örtliche Straße(n) Teilstrecke 20 m
09:38	50.6 km	RECHTS halten (West) auf örtliche Straße(n) Teilstrecke 0.4 km
09:38	51.0 km	7 Bei Flumserberg Bergheim, auf örtliche Straße(n) (West) bleiben Teilstrecke 60 m
09:39	51.1 km	LINKS halten (Süd) auf örtliche Straße(n) Teilstrecke 1.5 km
09:40	52.6 km	RECHTS halten (West) auf örtliche Straße(n) Teilstrecke 0.7 km



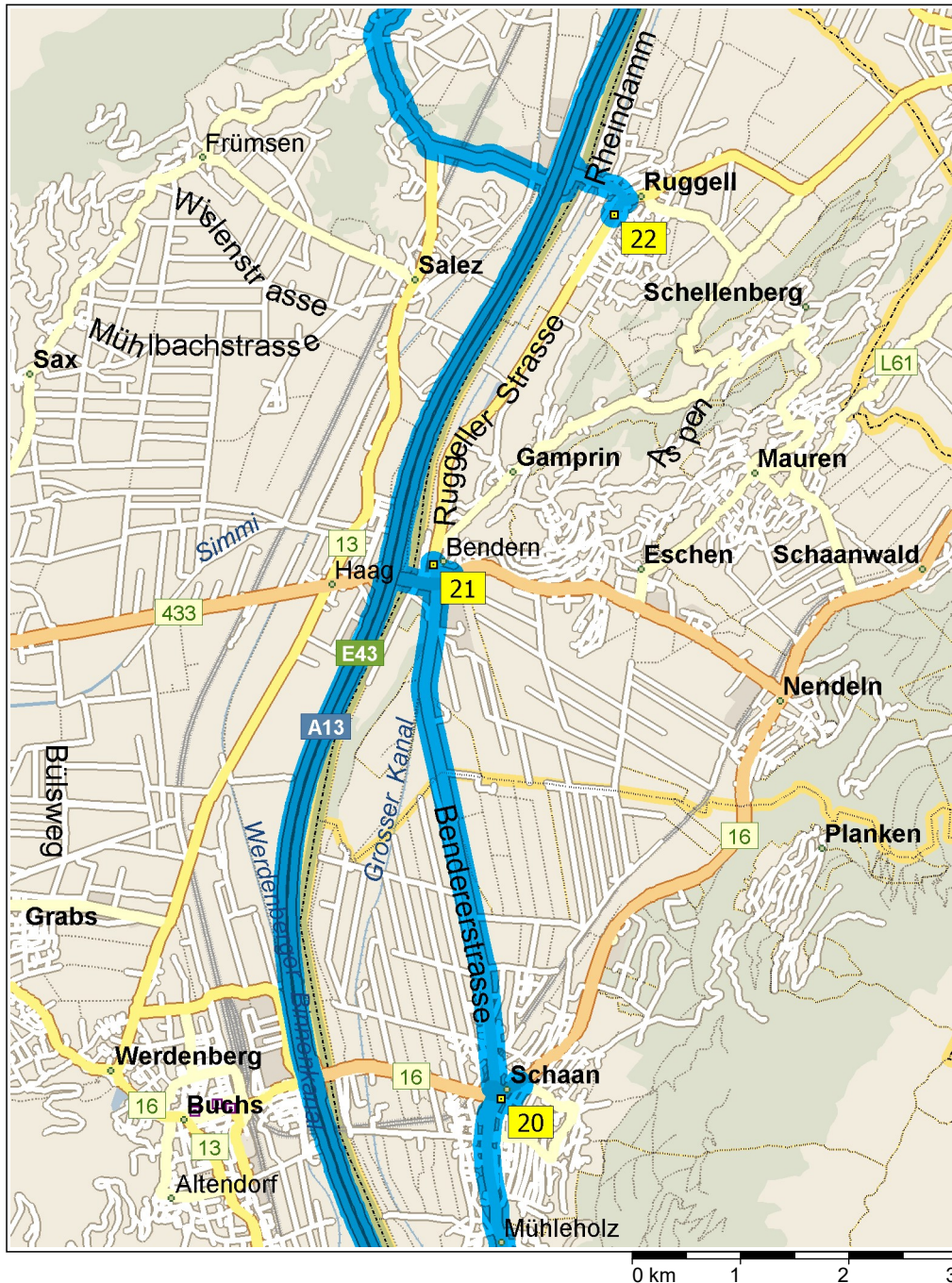
09:41	53.2 km	RECHTS halten (Nord) auf örtliche Straße(n) Teilstrecke 0.1 km
09:41	53.4 km	LINKS halten (Nordwest) auf örtliche Straße(n) Teilstrecke 0.2 km
09:41	53.6 km	LINKS halten (Süd) auf örtliche Straße(n) Teilstrecke 0.3 km
09:42	53.9 km	LINKS halten (West) auf örtliche Straße(n) Teilstrecke 0.3 km
09:42	54.2 km	RECHTS halten (Nordwest) auf örtliche Straße(n) Teilstrecke 0.4 km
09:43	54.5 km	RECHTS halten (West) auf örtliche Straße(n) Teilstrecke 0.4 km
09:43	54.9 km	RECHTS halten (West) auf örtliche Straße(n) Teilstrecke 0.1 km
09:43	55.0 km	LINKS halten (West) auf örtliche Straße(n) Teilstrecke 0.5 km
09:44	55.5 km	LINKS abbiegen (Südost) auf örtliche Straße(n) Teilstrecke 10 m
09:44	55.5 km	8 Bei Restaurant Cresta Flumserberg, auf örtliche Straße(n) (Ost) bleiben Teilstrecke 0.2 km
09:44	55.7 km	RECHTS abbiegen (Ost) auf örtliche Straße(n) Teilstrecke 0.1 km
09:44	55.8 km	9 Bei Flumserberg Tannenbodenalp, auf örtliche Straße(n) (Ost) bleiben Teilstrecke 0.2 km
09:45	56.0 km	RECHTS halten (Südost) auf örtliche Straße(n) Teilstrecke 0.1 km
09:45	56.1 km	LINKS halten (Ost) auf örtliche Straße(n) Teilstrecke 0.4 km
09:45	56.5 km	LINKS halten (Ost) auf örtliche Straße(n) Teilstrecke 0.4 km
09:46	56.8 km	LINKS halten (Ost) auf örtliche Straße(n) Teilstrecke 0.3 km
09:46	57.1 km	RECHTS halten (Ost) auf örtliche Straße(n) Teilstrecke 0.3 km
09:47	57.4 km	RECHTS halten (Nord) auf örtliche Straße(n) Teilstrecke 0.2 km
09:47	57.6 km	RECHTS halten (Süd) auf örtliche Straße(n) Teilstrecke 0.1 km
09:47	57.8 km	LINKS halten (Südost) auf örtliche Straße(n) Teilstrecke 0.7 km
09:48	58.4 km	LINKS halten (Nordost) auf örtliche Straße(n) Teilstrecke 1.5 km
09:50	59.9 km	RECHTS halten (Nord) auf örtliche Straße(n) Teilstrecke 0.5 km
09:50	60.4 km	LINKS halten (Ost) auf örtliche Straße(n) Teilstrecke 20 m
09:50	60.5 km	RECHTS halten (Ost) auf örtliche Straße(n) Teilstrecke 0.3 km
09:50	60.8 km	Neuer Straßennamen: Ab hier Bergstrasse Teilstrecke 4.5 km
09:55	65.3 km	RECHTS abbiegen (Süd) auf Kleinbergstrasse Teilstrecke 2.3 km
09:57	67.6 km	RECHTS halten (West) auf örtliche Straße(n) Teilstrecke 0.7 km



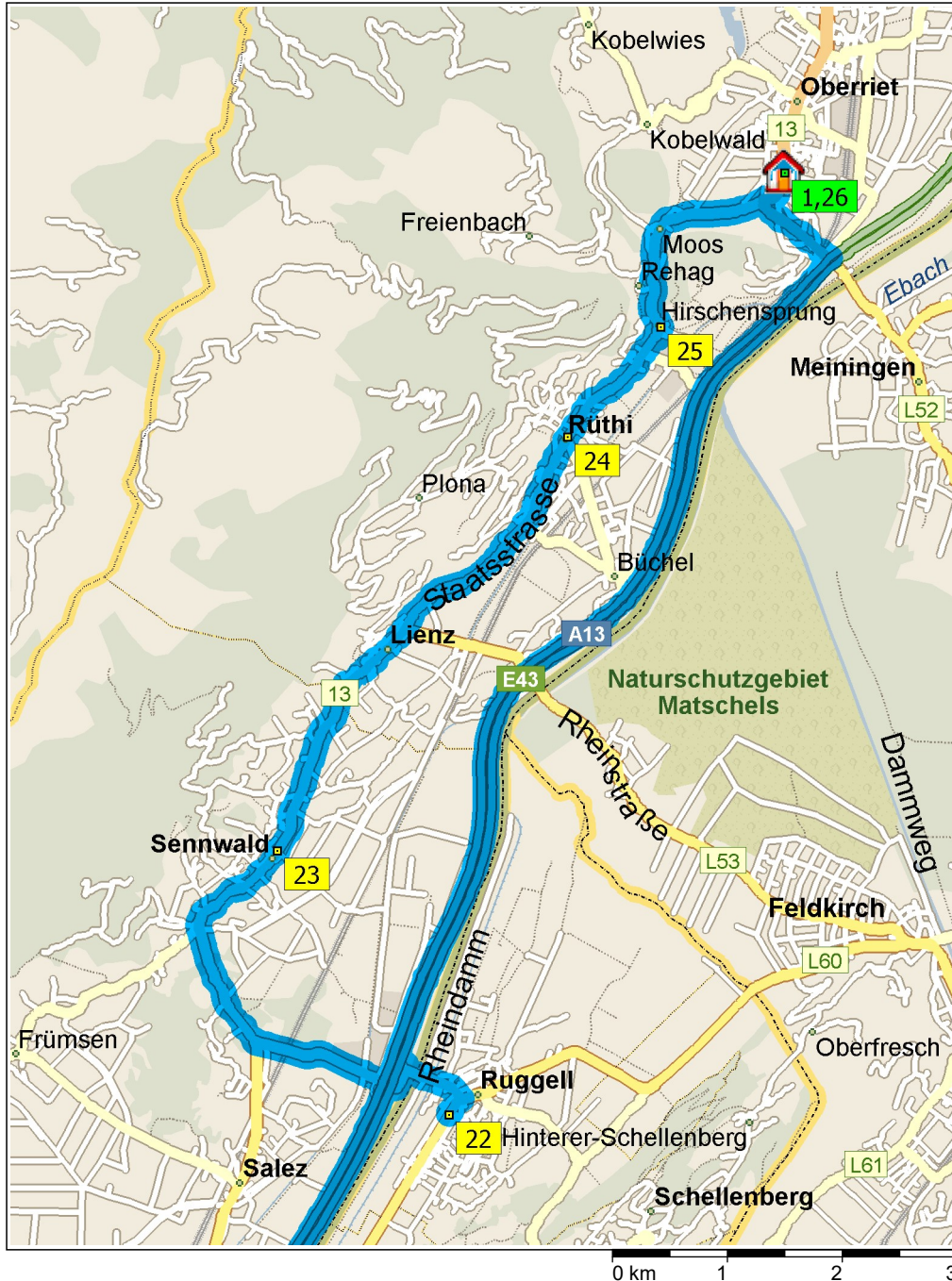
09:58	68.3 km	10 Bei Flumserberg Portels, auf örtliche Straße(n) (West) bleiben Teilstrecke 0.7 km
09:59	69.0 km	RECHTS halten (Süd) auf örtliche Straße(n) Teilstrecke 1.1 km
10:00	70.1 km	Neuer Straßenname: Ab hier Kleinberg Teilstrecke 0.2 km
10:01	70.3 km	Neuer Straßenname: Ab hier örtliche Straße(n) Teilstrecke 0.3 km
10:01	70.6 km	LINKS halten (Südost) auf örtliche Straße(n) Teilstrecke 0.4 km
10:02	71.0 km	Weiter GERADEAUS auf Geisswiese Teilstrecke 20 m
10:02	71.0 km	LINKS halten (Südost) auf örtliche Straße(n) Teilstrecke 0.4 km
10:03	71.4 km	RECHTS halten (Süd) auf örtliche Straße(n) Teilstrecke 0.4 km
10:03	71.8 km	RECHTS halten (Süd) auf örtliche Straße(n) Teilstrecke 1.0 km
10:04	72.9 km	LINKS halten (Ost) auf örtliche Straße(n) Teilstrecke 2.0 km
10:06	74.9 km	11 Bei Mädris, auf örtliche Straße(n) (Südost) bleiben Teilstrecke 0.8 km
10:06	75.6 km	Weiter GERADEAUS auf Mädriserstrasse Teilstrecke 1.8 km
10:09	77.4 km	Weiter GERADEAUS auf Mädriserstrasse [Sankt Martin] Teilstrecke 0.7 km
10:10	78.1 km	Weiter GERADEAUS auf Mädriserstrasse Teilstrecke 0.2 km
10:10	78.3 km	Weiter GERADEAUS auf Mädriserstrasse [Platz] Teilstrecke 40 m
10:10	78.3 km	Neuer Straßenname: Ab hier Wangserstrasse Teilstrecke 0.2 km
10:11	78.5 km	12 Bei Mels, auf Wangserstrasse (Süd) bleiben Teilstrecke 0.8 km
10:12	79.3 km	LINKS halten (Ost) auf Rietstrasse Teilstrecke 0.6 km
10:13	79.8 km	RECHTS abbiegen (Südost) auf örtliche Straße(n) Teilstrecke 60 m
10:13	79.9 km	Neuer Straßenname: Ab hier Werkhofstrasse Teilstrecke 0.2 km
10:14	80.1 km	Im Kreisverkehr die Ausfahrt ZWEITE in Richtung Wolfriet Teilstrecke 0.1 km
10:14	80.2 km	Weiter GERADEAUS auf Wolfrietstrasse Teilstrecke 0.3 km
10:15	80.5 km	Neuer Straßenname: Ab hier örtliche Straße(n) Teilstrecke 0.6 km
10:16	81.0 km	Im Kreisverkehr die Ausfahrt ERSTE in Richtung Sarganserstrasse Teilstrecke 1.5 km
10:18	82.5 km	13 Bei Vilters, auf Sarganserstrasse (Süd) bleiben Teilstrecke 40 m



- 10:18 82.5 km LINKS abbiegen (Ost) auf Dorfstrasse Teilstrecke 0.3 km
- 10:19 82.9 km Neuer Straßenname: Ab hier Baschärstrasse Teilstrecke 1.1 km
- 10:20 83.9 km RECHTS abbiegen (Südost) auf 13 [3] Teilstrecke 2.5 km
- 10:23 86.4 km Im Kreisverkehr die Ausfahrt DRITTE in Richtung Rheinaustrasse Teilstrecke 1.3 km
- 10:24 87.7 km Neuer Straßenname: Ab hier Augass Teilstrecke 1.2 km
- 10:26 88.9 km Neuer Straßenname: Ab hier Fläscherstrasse Teilstrecke 20 m
- 10:26 88.9 km LINKS halten (Ost) auf Steigstrasse Teilstrecke 70 m
- 10:27 89.0 km **14** Bei Fläsch, auf Steigstrasse (Ost) bleiben Teilstrecke 1.5 km
- 10:29 90.5 km Neuer Straßenname: Ab hier 28 [Steigstrasse] Teilstrecke 0.4 km
- 10:30 90.9 km **15** Bei St. Luzisteig, auf 28 [Sankt Luzisteig] (Nord) bleiben Teilstrecke 0.7 km
- 10:30 91.7 km Im Kreisverkehr die Ausfahrt ZWEITE in Richtung 28 [Steigstrasse] Teilstrecke 4.1 km
- 10:33 94.7 km Ankunft in Liechtenstein
- 10:34 95.7 km Im Kreisverkehr die Ausfahrt ERSTE in Richtung 28 [Züghütle] Teilstrecke 0.8 km
- 10:35 96.6 km **16** Bei Balzers, auf 28 [Gagoz] (Nord) bleiben Teilstrecke 40 m
- 10:36 96.6 km RECHTS abbiegen, um auf 28 [Gagoz] zu bleiben> Teilstrecke 4.4 km
- 10:40 101.0 km Im Kreisverkehr die Ausfahrt ZWEITE in Richtung 28 [Landstrasse] Teilstrecke 0.9 km
- 10:42 101.9 km **17** Bei Triesen, auf 28 [Landstrasse] (Nord) bleiben Teilstrecke 1.6 km
- 10:44 103.6 km Im Kreisverkehr die Ausfahrt ZWEITE in Richtung 28 [Heiligkreuz] Teilstrecke 0.5 km
- 10:45 104.1 km Im Kreisverkehr die Ausfahrt ZWEITE in Richtung 28 [Äulestrasse] Teilstrecke 0.3 km
- 10:45 104.3 km **18** Bei Vaduz, auf 28 [Äulestrasse] (Nord) bleiben Teilstrecke 0.3 km
- 10:45 104.6 km Im Kreisverkehr die Ausfahrt ZWEITE in Richtung 28 [Herrengasse] Teilstrecke 1.8 km
- 10:48 106.4 km **19** Bei Mühleholz, auf 28 [Landstrasse] (Nord) bleiben Teilstrecke 1.4 km



- 10:50 107.8 km RECHTS abbiegen (Ost) auf Kirchstrasse Teilstrecke 20 m
- 10:51 107.8 km **20** Bei Schaan, auf Kirchstrasse (Ost) bleiben Teilstrecke 90 m
- 10:51 107.9 km LINKS abbiegen (Nord) auf Reberastrasse Teilstrecke 0.2 km
- 10:52 108.1 km LINKS halten (West) auf 16 [Feldkircher Strasse] Teilstrecke 0.2 km
- 10:52 108.3 km RECHTS abbiegen (Nordwest) auf 16 [Postplatz] und anschließend sofort RECHTS halten (Nord) auf Im Bretscha Teilstrecke 0.5 km
- 10:53 108.8 km Neuer Straßenname: Ab hier Bendererstrasse Teilstrecke 2.6 km
- 10:55 111.3 km Neuer Straßenname: Ab hier Schaanerstrasse Teilstrecke 1.8 km
- 10:57 113.1 km Neuer Straßenname: Ab hier Ruggeller Strasse Teilstrecke 0.2 km
- 10:57 113.3 km **21** Bei Benders, Süd zurück zu Ruggeller Strasse Teilstrecke 50 m
- 10:57 113.4 km Im Kreisverkehr die Ausfahrt DRITTE in Richtung Im Schwibboga Teilstrecke 0.2 km
- 10:58 113.6 km Im Kreisverkehr die Ausfahrt ERSTE in Richtung Eschner Strasse Teilstrecke 0.4 km
- 10:58 114.0 km Ankunft in Schweiz
- 10:58 114.0 km Neuer Straßenname: Ab hier Rheinstrasse Teilstrecke 0.1 km
- 10:58 114.1 km RECHTS abbiegen (Nord) auf Auffahrt Teilstrecke 0.3 km Richtung St. Gallen / St. Margrethen
- 10:58 114.5 km *Gebührenpflichtige Straße* Auffahren auf E43 [A13] Teilstrecke 3.7 km
- 11:00 118.1 km Ausfahrt 6, weiter RECHTS auf Auffahrt [Sennwald] Teilstrecke 0.2 km Richtung Ruggell / Sennwald
- 11:01 118.4 km RECHTS halten (Süd) auf Auffahrt Teilstrecke 50 m
- 11:01 118.4 km LINKS abbiegen (Ost) auf örtliche Straße(n) Teilstrecke 0.1 km
- 11:01 118.5 km Ankunft in Liechtenstein
- 11:01 118.5 km Neuer Straßenname: Ab hier Rheinstrasse Teilstrecke 0.5 km
- 11:01 119.0 km Im Kreisverkehr die Ausfahrt ERSTE in Richtung Landstrasse Teilstrecke 0.2 km
- 11:02 119.1 km **22** Bei Ruggell, Nordost zurück zu Landstrasse Teilstrecke 0.1 km



11:02	119.3 km	Im Kreisverkehr die Ausfahrt DRITTE in Richtung Rheinstrasse Teilstrecke 0.5 km
11:03	119.8 km	Ankunft in Schweiz
11:03	119.8 km	Neuer Straßenname: Ab hier örtliche Straße(n) Teilstrecke 0.1 km
11:03	119.9 km	LINKS abbiegen (Süd) auf örtliche Straße(n) Teilstrecke 0.4 km
11:03	120.3 km	Neuer Straßenname: Ab hier Hofstrasse Teilstrecke 1.1 km
11:04	121.4 km	Weiter GERADEAUS auf 13 [Staatsstrasse] Teilstrecke 2.1 km
11:06	123.5 km	23 Bei Sennwald, auf 13 [Hauptstrasse] (Nord) bleiben Teilstrecke 4.6 km
11:12	128.1 km	24 Bei Rüthi, auf 13 [Staatsstrasse] (Nord) bleiben Teilstrecke 1.2 km
11:13	129.3 km	RECHTS abbiegen (Ost) auf Choblastrasse Teilstrecke 60 m
11:14	129.3 km	LINKS abbiegen, um auf Choblastrasse zu bleiben> Teilstrecke 70 m
11:14	129.4 km	25 Bei Hirschsprung, West zurück zu Choblastrasse Teilstrecke 70 m
11:14	129.5 km	RECHTS abbiegen, um auf Choblastrasse zu bleiben> Teilstrecke 60 m
11:14	129.6 km	RECHTS abbiegen (Nordost) auf 13 [Hirschsprung] Teilstrecke 2.0 km
11:16	131.5 km	Im Kreisverkehr die Ausfahrt ZWEITE in Richtung 13 [Staatsstrasse] Teilstrecke 0.4 km
11:17	131.9 km	26 Ankunft Oberriet SG

Reiseübersicht

Gesamte Reisekosten	CHF 11.17
Entfernung	131.9 Kilometer
Reisedauer	2 Stunden, 17 Minuten
Fahrzeit	2 Stunden, 17 Minuten
Entfernung (Luftlinie) zwischen allen Haltepunkten	101.4 Kilometer

Streckenabschnittsdetails

Von	Nach	Methode	Entfernung	Fahrzeit
Oberriet SG	Trübbach	Schnellste	31.6 Kilometer	18 Minuten
Trübbach	Sargans	Schnellste	4.7 Kilometer	5 Minuten
Sargans	Heiligkreuz	Schnellste	1.6 Kilometer	1 Minute
Heiligkreuz	Flums Hochwiese	Schnellste	4.8 Kilometer	4 Minuten
Flums Hochwiese	Flums	Schnellste	2.6 Kilometer	3 Minuten
Flums	Flumserberg Bergheim	Schnellste	5.6 Kilometer	5 Minuten
Flumserberg Bergheim	Restaurant Cresta Flumserberg	Schnellste	4.5 Kilometer	5 Minuten
Restaurant Cresta Flumserberg	Flumserberg Tannenbodenalp	Schnellste	270 Meter	Weniger als eine Minute.
Flumserberg Tannenbodenalp	Flumserberg Portels	Schnellste	12.5 Kilometer	13 Minuten
Flumserberg Portels	Mädris	Schnellste	6.6 Kilometer	7 Minuten
Mädris	Mels	Schnellste	3.6 Kilometer	5 Minuten
Mels	Vilters	Schnellste	4.0 Kilometer	7 Minuten
Vilters	Fläsch	Schnellste	6.5 Kilometer	8 Minuten
Fläsch	St. Luzisteig	Schnellste	2.0 Kilometer	3 Minuten
St. Luzisteig	Balzers	Schnellste	5.7 Kilometer	5 Minuten
Balzers	Triesen	Schnellste	5.3 Kilometer	6 Minuten
Triesen	Vaduz	Schnellste	2.4 Kilometer	3 Minuten
Vaduz	Mühleholz	Schnellste	2.1 Kilometer	3 Minuten
Mühleholz	Schaan	Schnellste	1.4 Kilometer	2 Minuten
Schaan	Bendern	Schnellste	5.5 Kilometer	6 Minuten
Bendern	Ruggell	Schnellste	5.8 Kilometer	4 Minuten
Ruggell	Sennwald	Schnellste	4.4 Kilometer	4 Minuten
Sennwald	Rüthi	Schnellste	4.6 Kilometer	5 Minuten
Rüthi	Hirschensprung	Schnellste	1.3 Kilometer	2 Minuten
Hirschensprung	Oberriet SG	Schnellste	2.5 Kilometer	3 Minuten

Entfernung je Land/Provinz

Bundesland/Provinz	Entfernung	Fahrzeit
Liechtenstein	20.6 Kilometer	26 Minuten
Schweiz	111.3 Kilometer	1 Stunde, 50 Minuten