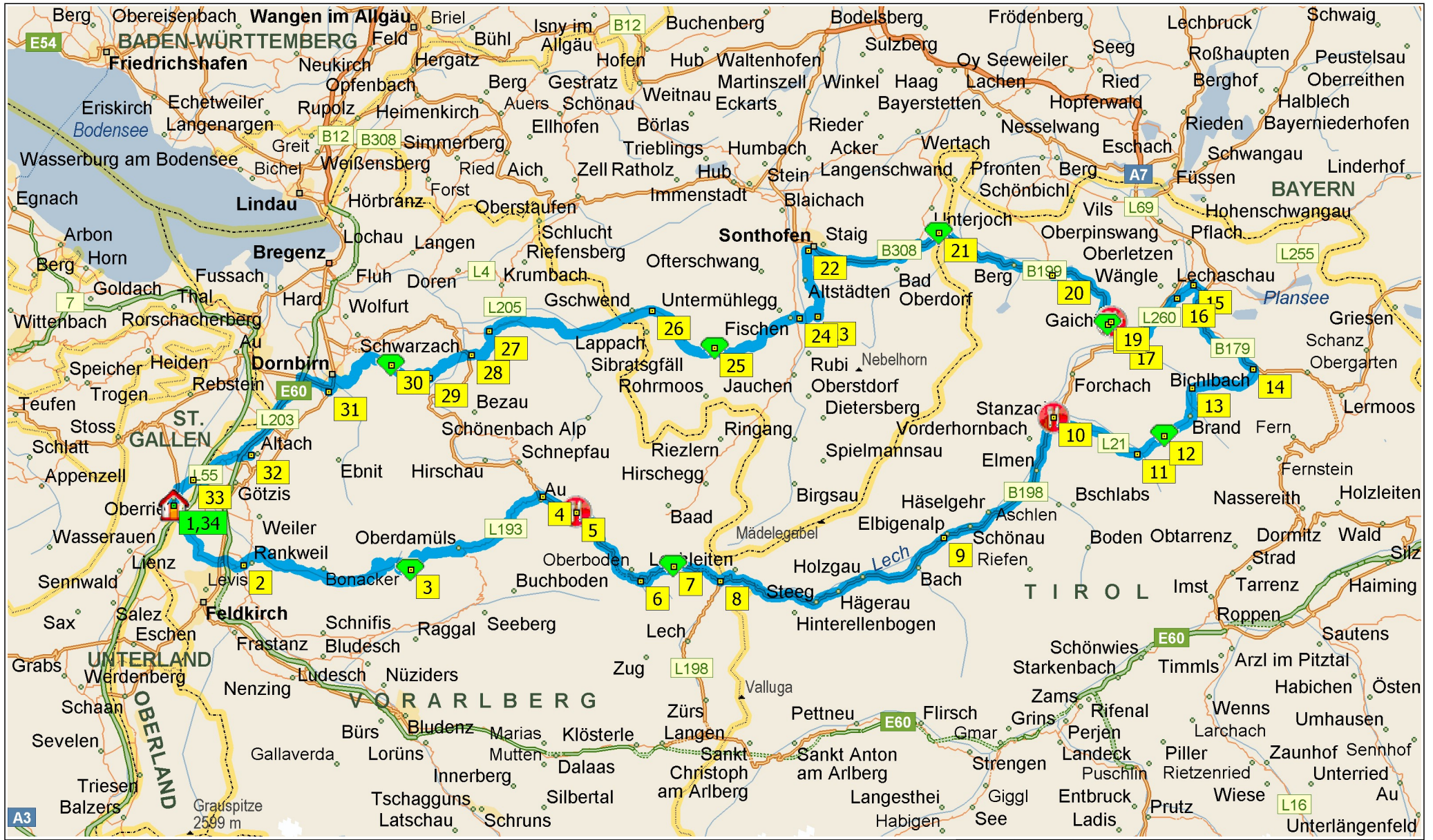
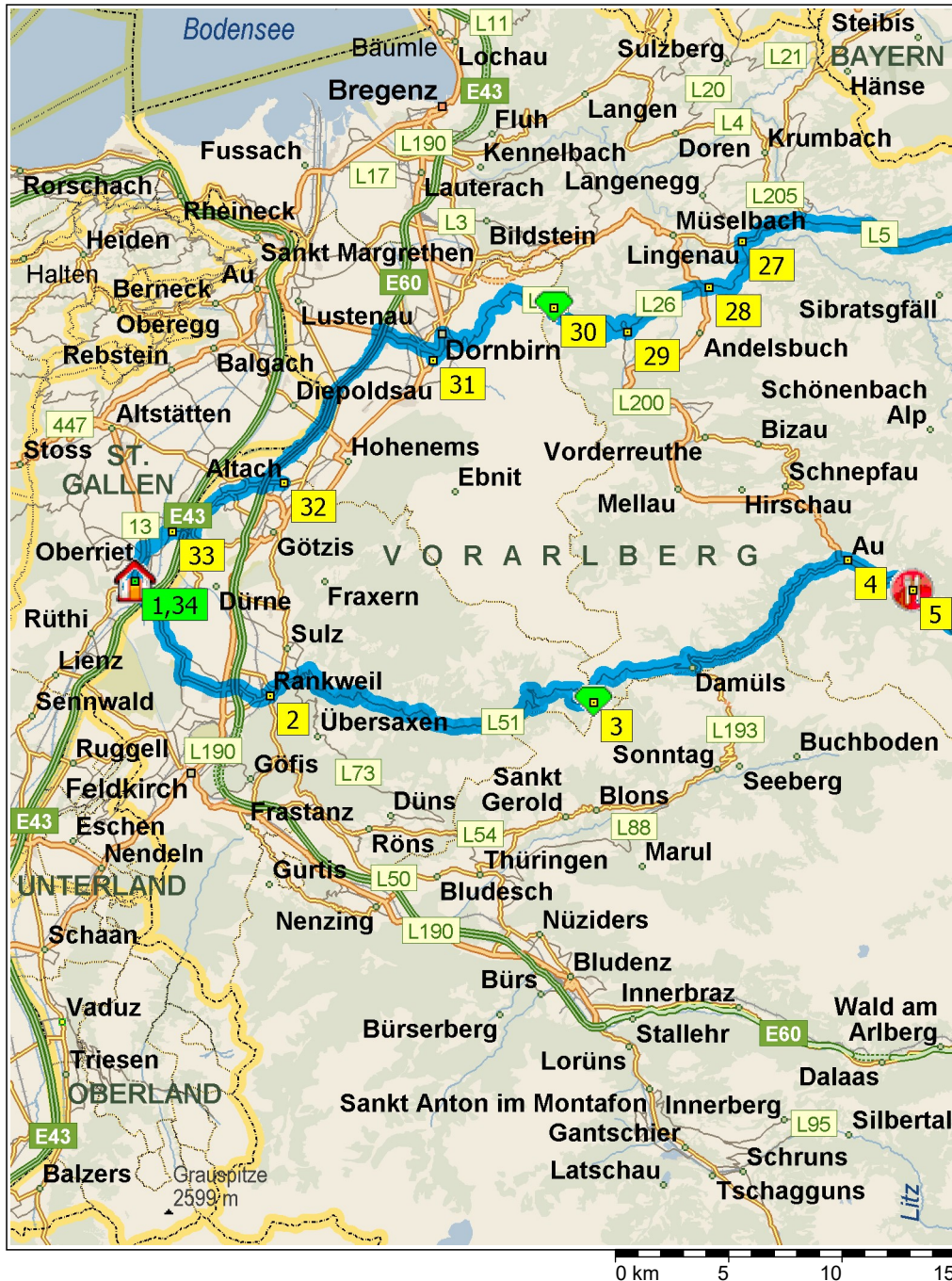


# Furkajoch-Gaichpass-Riedbergpass

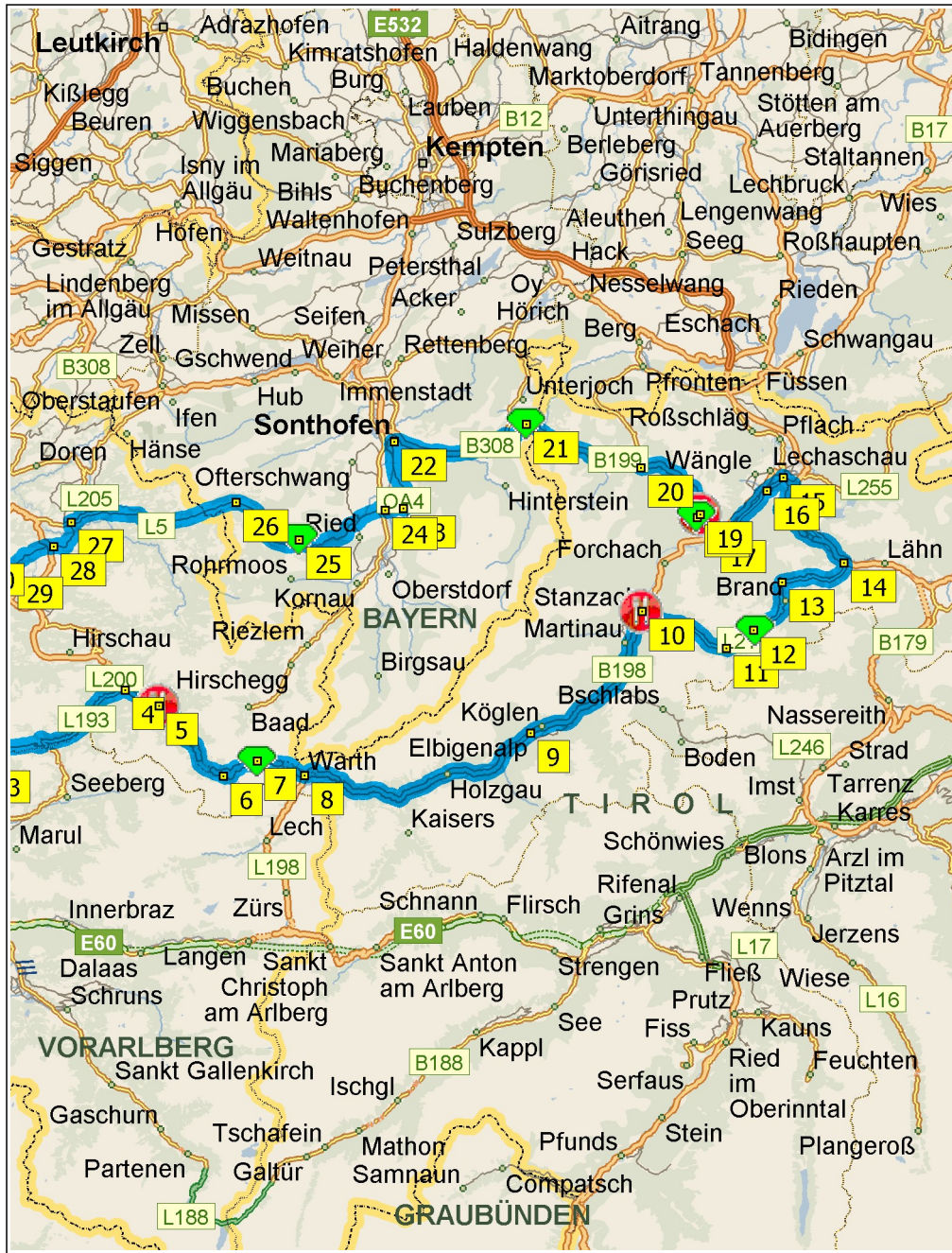
289.5 Kilometer; 5 Stunden, 19 Minuten





09:00	0.0 km	<b>1</b> Abfahrt Oberriet SG auf 13 [Staatsstrasse] (Süd) Teilstrecke 0.3 km
09:00	0.3 km	Im Kreisverkehr die Ausfahrt ZWEITE in Richtung Rheinstrasse Teilstrecke 1.1 km
09:01	1.4 km	Ankunft in Österreich
09:01	1.4 km	Neuer Straßenname: Ab hier L52 [Schweizer Straße] Teilstrecke 6.0 km
09:08	7.4 km	Im Kreisverkehr die Ausfahrt ZWEITE in Richtung L52 [Langgasse] Teilstrecke 1.8 km
09:10	9.2 km	LINKS abbiegen (Ost) auf L64 [Churer Straße] Teilstrecke 0.7 km
09:11	9.9 km	<b>2</b> Bei Rankweil, auf L64 [Sigmund-Nachbauer-Straße] (Nordost) bleiben Teilstrecke 20 m
09:11	9.9 km	LINKS halten (Nord) auf L50 [Ringstraße] Teilstrecke 0.6 km
09:12	10.5 km	RECHTS halten (Ost) auf L51 [Alemannenstraße] Teilstrecke 1.2 km
09:14	11.7 km	Weiter RECHTS auf L51 [Latenser Straße] Teilstrecke 4.5 km
09:20	16.2 km	LINKS halten (Ost) auf L51 [Wengen] Teilstrecke 0.7 km
09:21	16.8 km	RECHTS halten (Süd) auf L51 [Thal] Teilstrecke 0.6 km
09:21	17.4 km	Weiter GERADEAUS auf L51 [Latenser Straße] Teilstrecke 10 m
09:21	17.4 km	Weiter GERADEAUS auf L51 [Thal] Teilstrecke 0.4 km
09:22	17.8 km	Weiter GERADEAUS auf L51 [Latenser Straße] Teilstrecke 1.5 km
09:24	19.3 km	LINKS halten (Ost) auf L51 [Bonacker] Teilstrecke 1.3 km
09:25	20.5 km	LINKS halten (Süd) auf L51 [Innerlaterns] Teilstrecke 4.8 km
09:31	25.3 km	Weiter GERADEAUS auf L51 [Laterns] Teilstrecke 0.3 km
09:31	25.6 km	Weiter GERADEAUS auf L51 [Latenser Landesstrasse] Teilstrecke 6.3 km
09:38	31.9 km	<b>3</b> Bei Furkajoch, auf L51 [Furkajoch] (Ost) bleiben Teilstrecke 1.2 km
09:39	33.1 km	Weiter GERADEAUS auf L51 [Latenser Landesstrasse] Teilstrecke 3.9 km
09:44	37.0 km	Weiter GERADEAUS auf L51 [Damüls] Teilstrecke 2.5 km
09:48	39.5 km	LINKS abbiegen (Ost) auf L193 [Damüls] Teilstrecke 9.8 km

0 km 5 10 15



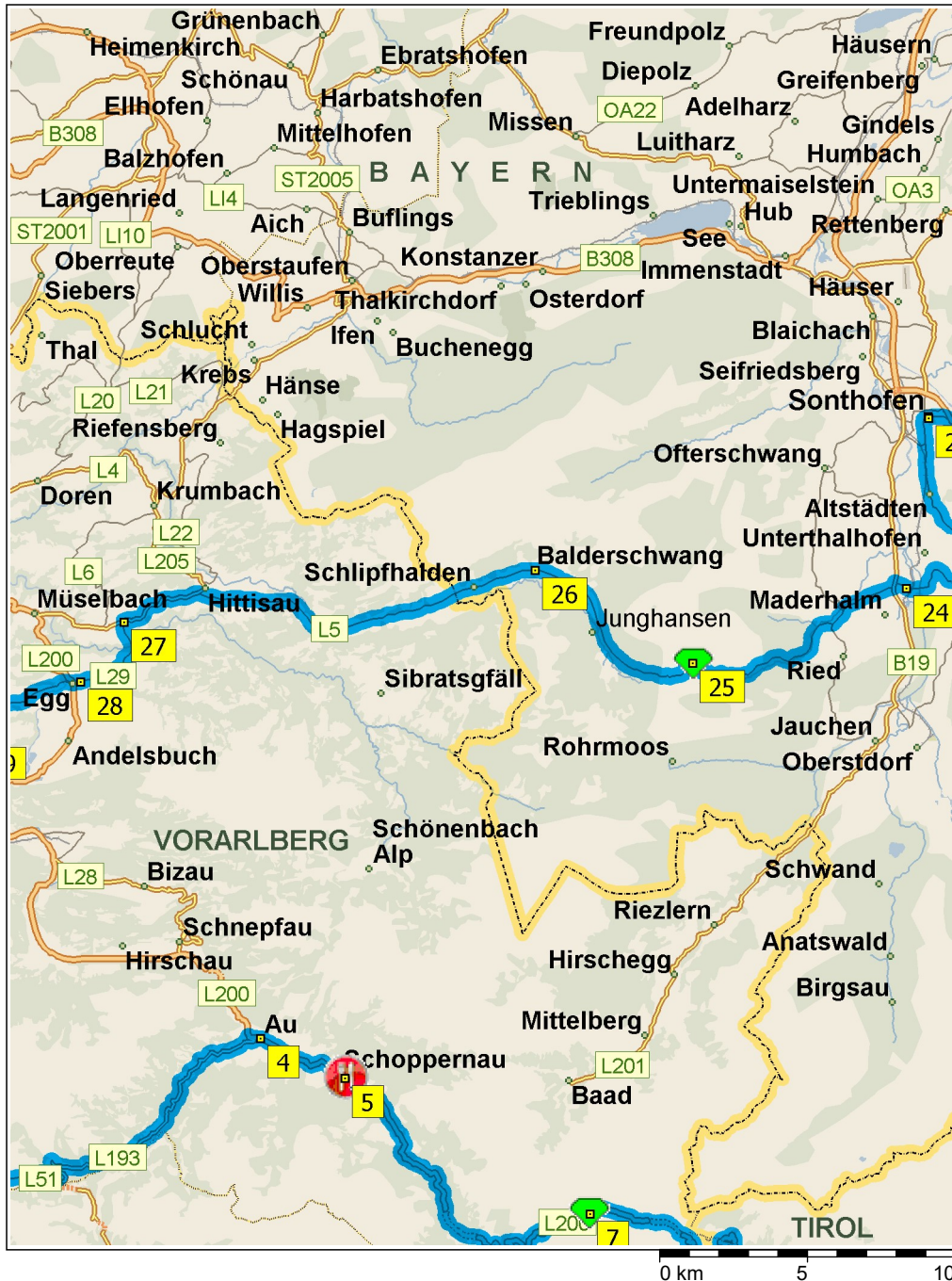
09:59	49.3 km	RECHTS abbiegen (Südost) auf L200 [Au] Teilstrecke 0.4 km
10:00	49.7 km	<b>4</b> Bei Au, auf L200 [Au] (Ost) bleiben Teilstrecke 3.3 km
10:03	53.0 km	<b>5</b> Bei Hotel Gasthof Adler / Schoppernau, auf L200 [Mitteldorf] (Ost) bleiben Teilstrecke 9.4 km
10:10	62.4 km	<b>6</b> Bei Schröcken, auf L200 [Heimboden] (Ost) bleiben Teilstrecke 5.3 km
10:14	67.7 km	<b>7</b> Bei Hochtannbergpass, auf L200 [Bregenzerwaldstraße] (Ost) bleiben Teilstrecke 4.8 km
10:18	72.5 km	<b>8</b> Bei Warth, auf L200 [Bregenzerwaldstraße] (Süd) bleiben Teilstrecke 30 m
10:18	72.5 km	LINKS abbiegen (Nordost) auf L198 [Warth] Teilstrecke 1.3 km
10:19	73.8 km	Neuer Straßenname: Ab hier B198 [Lechtal Bundesstrasse] Teilstrecke 23.0 km
10:41	96.8 km	<b>9</b> Bei Elbigenalp, auf B198 [Dorf] (Ost) bleiben Teilstrecke 15.7 km
10:53	112.5 km	<b>10</b> Bei Gasthaus Post / Stanzach, Süd zurück zu B198 [Stanzach] Teilstrecke 40 m
10:53	112.5 km	LINKS abbiegen (Süd) auf L21 [Stanzach] Teilstrecke 9.7 km
10:59	122.2 km	<b>11</b> Bei Namlos, auf L21 [Berwang-Namloser Landesstrasse] (Südost) bleiben Teilstrecke 3.3 km
11:02	125.6 km	<b>12</b> Bei Namlossattel, auf L21 [Berwang-Namloser Landesstrasse] (Nordost) bleiben Teilstrecke 6.5 km
11:06	132.0 km	LINKS abbiegen (West) auf Rinnen Teilstrecke 70 m
11:07	132.1 km	<b>13</b> Bei Rinnen, Ost zurück zu Rinnen Teilstrecke 70 m
11:07	132.2 km	LINKS halten (Ost) auf L21 [Rinnen] Teilstrecke 6.5 km
11:13	138.6 km	<b>14</b> Bei Bichlbach, auf L21 [Bomwäldele] (Nord) bleiben Teilstrecke 0.6 km
11:13	139.2 km	RECHTS abbiegen (Nord) auf L21 [Gipfl] und dann sofort LINKS abbiegen (West) auf B179 [Fernpass Bundesstrasse] Teilstrecke 9.4 km
11:19	148.6 km	Weiter RECHTS auf Auffahrt Teilstrecke 0.2 km Richtung Reutte / Lechtal / Tannheimertal
11:20	148.9 km	LINKS halten (Nordwest) auf B198 [Innsbrucker Straße] Teilstrecke 1.0 km

0 km 10 20 30





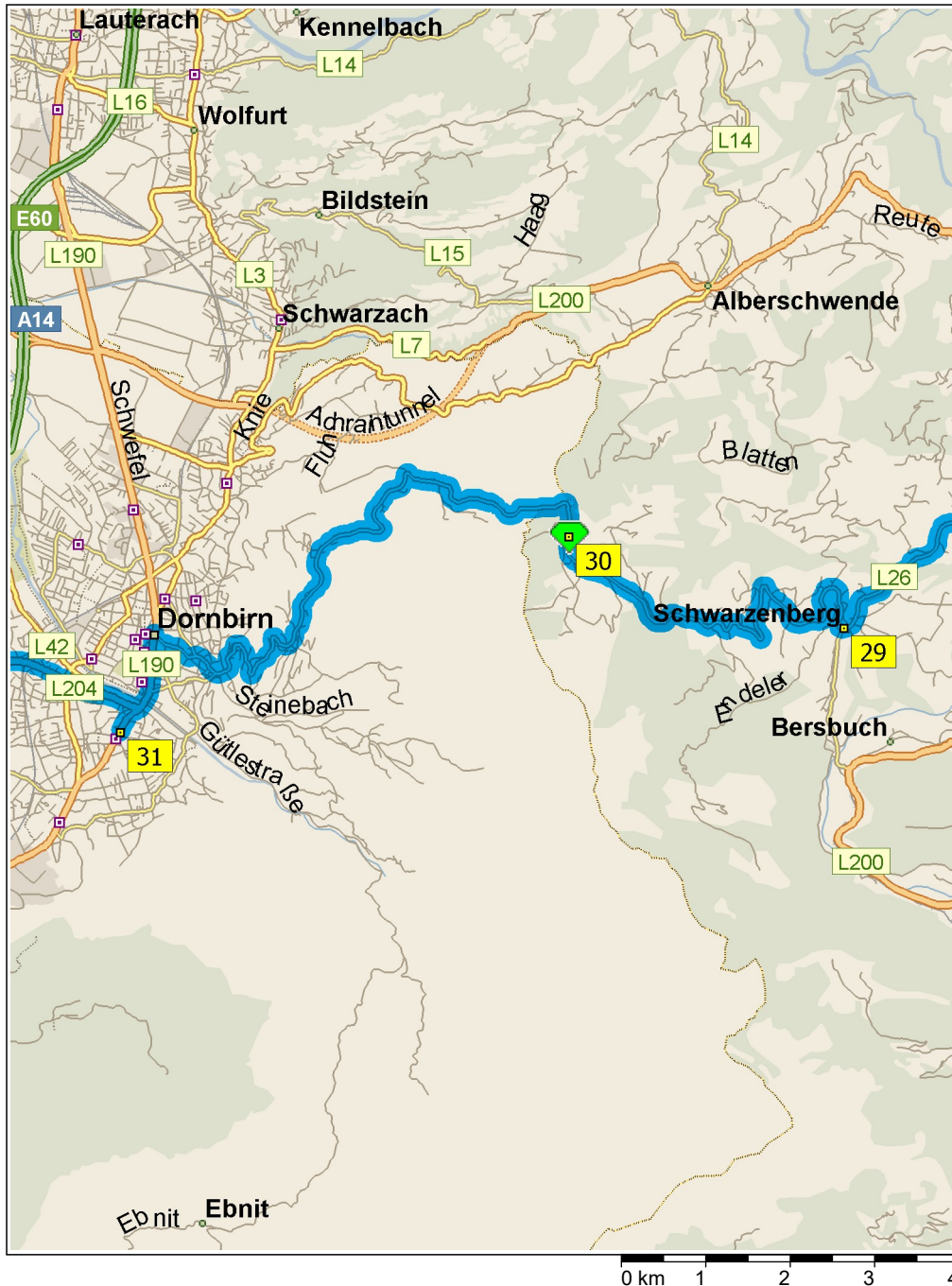
12:19	201.0 km	LINKS abbiegen (Südwest) auf Hindelanger Straße Teilstrecke 0.9 km
12:22	201.9 km	<b>22</b> Bei Sonthofen, auf Hindelanger Straße (West) bleiben Teilstrecke 0.1 km
12:22	202.0 km	Neuer Straßenname: Ab hier Marktstraße Teilstrecke 0.3 km
12:24	202.3 km	Neuer Straßenname: Ab hier Altstädter Straße Teilstrecke 0.2 km
12:25	202.4 km	Neuer Straßenname: Ab hier OA4 [Altstädter Straße] Teilstrecke 0.5 km
12:26	203.0 km	LINKS abbiegen (Südost) auf OA4 Teilstrecke 1.5 km
12:27	204.5 km	Weiter GERADEAUS auf OA4 [Sonthofer Straße] Teilstrecke 0.3 km
12:28	204.8 km	RECHTS halten (Süd) auf OA4 [Am Anger] Teilstrecke 0.4 km
12:29	205.2 km	LINKS halten (Südost) auf OA4 [Hinanger Straße] Teilstrecke 0.1 km
12:29	205.3 km	RECHTS halten (Südost) auf OA4 Teilstrecke 1.5 km
12:31	206.8 km	Weiter GERADEAUS auf OA4 [Hinang] Teilstrecke 0.8 km
12:32	207.6 km	RECHTS abbiegen (Südwest) auf OA26 Teilstrecke 0.5 km
12:33	208.1 km	LINKS halten (Süd) auf OA26 [Rubihornstraße] Teilstrecke 60 m
12:33	208.2 km	RECHTS abbiegen (West) auf OA26 [Mühlenstraße] Teilstrecke 0.1 km
12:33	208.3 km	<b>23</b> Bei Schöllang, auf OA26 [Mühlenstraße] (Nordost) bleiben Teilstrecke 0.9 km
12:35	209.1 km	LINKS halten (Süd) auf OA26 [Winkelstraße] Teilstrecke 0.3 km
12:36	209.4 km	Weiter GERADEAUS auf OA26 [Gerberstraße] Teilstrecke 0.3 km
12:37	209.8 km	RECHTS abbiegen (West) auf OA26 [Illerstraße] Teilstrecke 0.6 km
12:38	210.3 km	Weiter GERADEAUS auf OA26 [Burgstraße] Teilstrecke 0.2 km
12:39	210.5 km	<b>24</b> Bei Fischen i. Allgäu, auf OA26 [Berger Weg] (Nordwest) bleiben Teilstrecke 0.4 km
12:40	211.0 km	LINKS abbiegen (Süd) auf B19 Teilstrecke 0.2 km
12:41	211.2 km	RECHTS abbiegen (West) auf OA9 [Beslerstraße] Teilstrecke 0.5 km
12:42	211.7 km	Weiter GERADEAUS auf OA9 Teilstrecke 1.4 km



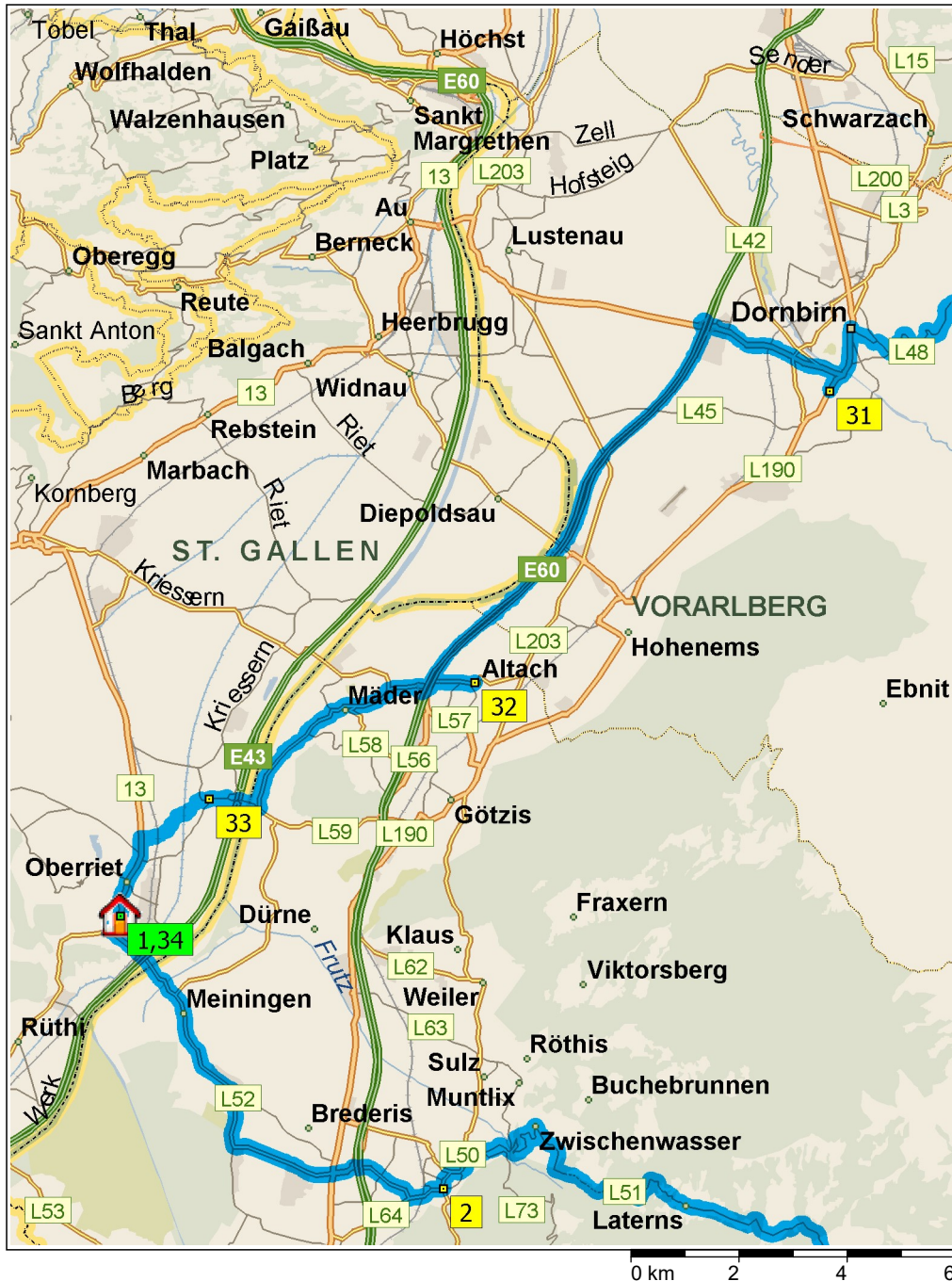
12:44	213.1 km	Weiter GERADEAUS auf OA5 [OA9] Teilstrecke 0.6 km
12:45	213.7 km	RECHTS halten (West) auf OA9 [Passstraße] Teilstrecke 4.0 km
12:51	217.7 km	LINKS halten (West) auf OA9 Teilstrecke 2.2 km
12:55	219.9 km	<b>25</b> Bei Riedbergpass, auf OA9 (Nord) bleiben Teilstrecke 5.7 km
13:03	225.6 km	Weiter GERADEAUS auf OA9 [Schwabenhof] Teilstrecke 0.3 km
13:03	225.9 km	LINKS halten (West) auf OA9 [Au] Teilstrecke 0.6 km
13:03	226.4 km	Weiter GERADEAUS auf OA9 [Wäldle] Teilstrecke 1.2 km
13:05	227.7 km	<b>26</b> Bei Balderschwang, auf OA9 [Dorf] (West) bleiben Teilstrecke 30 m
13:05	227.7 km	Weiter GERADEAUS auf OA9 [Balderschwang] Teilstrecke 90 m
13:05	227.8 km	Weiter GERADEAUS auf OA9 [Dorf] Teilstrecke 0.7 km
13:06	228.5 km	Weiter GERADEAUS auf OA9 [Gschwend] Teilstrecke 0.9 km
13:07	229.4 km	RECHTS halten (West) auf OA9 Teilstrecke 0.4 km
13:08	229.8 km	Weiter GERADEAUS auf OA9 [Schlipfhalden] Teilstrecke 0.7 km
13:08	230.5 km	Ankunft in Österreich
13:08	230.5 km	Neuer Straßenname: Ab hier L5 [Hittisauer Landesstrasse] Teilstrecke 1.6 km
13:10	232.1 km	Weiter GERADEAUS auf L5 [Gerigsgschwend] Teilstrecke 1.2 km
13:11	233.3 km	Weiter GERADEAUS auf L5 [Sipersegg] Teilstrecke 3.2 km
13:13	236.5 km	Weiter GERADEAUS auf L5 [Dornbündt] Teilstrecke 1.2 km
13:14	237.7 km	Weiter GERADEAUS auf L5 [Hittisau] Teilstrecke 0.3 km
13:15	238.0 km	Weiter GERADEAUS auf L5 [Grossenbündt] Teilstrecke 1.0 km
13:16	239.1 km	Weiter GERADEAUS auf L5 [Heideggen] Teilstrecke 0.2 km
13:16	239.3 km	Weiter GERADEAUS auf L5 [Platz] Teilstrecke 50 m
13:16	239.3 km	Weiter GERADEAUS auf L5 [Hittisau] Teilstrecke 0.7 km
13:17	240.0 km	LINKS abbiegen (West) auf L205 [Windern] Teilstrecke 3.0 km
13:21	242.9 km	LINKS abbiegen (Südost) auf L29 [Lingenau] Teilstrecke 50 m
13:22	243.0 km	<b>27</b> Bei Lingenau, auf L29 [Lingenau] (Südost) bleiben Teilstrecke 0.4 km
13:23	243.3 km	Weiter GERADEAUS auf L29 [Gschwend] Teilstrecke 0.8 km



13:23	244.1 km	Weiter GERADEAUS auf L29 [Grossdorfer Landesstrasse] Teilstrecke 0.6 km
13:24	244.7 km	Weiter GERADEAUS auf L29 [Oberdorf] Teilstrecke 0.1 km
13:24	244.9 km	Weiter GERADEAUS auf L29 [Grossdorf] Teilstrecke 60 m
13:24	244.9 km	LINKS halten (Süd) auf L29 [Oberdorf] Teilstrecke 50 m
13:24	245.0 km	Weiter GERADEAUS auf L29 [Dorf] Teilstrecke 0.1 km
13:25	245.1 km	LINKS halten (Ost) auf L29 [Unterdorf] Teilstrecke 0.4 km
13:25	245.6 km	Weiter GERADEAUS auf L29 [Egg] Teilstrecke 0.3 km
13:26	245.8 km	RECHTS halten (West) auf L29 [Hub] Teilstrecke 0.7 km
13:27	246.6 km	<b>28</b> Bei Egg, auf L29 [Egg] (West) bleiben Teilstrecke 0.1 km
13:27	246.7 km	Weiter GERADEAUS auf L29 [Loco] Teilstrecke 0.1 km
13:27	246.8 km	Neuer Straßenname: Ab hier L26 [Loco] Teilstrecke 0.1 km
13:28	246.9 km	Weiter GERADEAUS auf L26 [Pfarrhof] Teilstrecke 0.3 km
13:28	247.2 km	Weiter GERADEAUS auf L26 [Egg] Teilstrecke 0.4 km
13:29	247.6 km	LINKS halten (West) auf L26 [Egger Landesstrasse] Teilstrecke 0.5 km
13:29	248.1 km	Weiter GERADEAUS auf L26 [Wieten] Teilstrecke 0.3 km
13:30	248.4 km	Weiter GERADEAUS auf L26 [Egger Landesstrasse] Teilstrecke 0.2 km
13:30	248.7 km	Weiter GERADEAUS auf L26 [Wieden] Teilstrecke 70 m
13:30	248.7 km	Weiter GERADEAUS auf L26 [Egger Landesstrasse] Teilstrecke 0.8 km
13:31	249.5 km	RECHTS halten (Südwest) auf L26 [Stangenach] Teilstrecke 0.5 km
13:31	250.0 km	Weiter GERADEAUS auf L26 [Egger Landesstrasse] Teilstrecke 0.1 km
13:32	250.1 km	LINKS halten (Südwest) auf L26 [Dorn] Teilstrecke 70 m
13:32	250.2 km	LINKS halten (Süd) auf L26 [Egger Landesstrasse] Teilstrecke 0.6 km
13:32	250.8 km	Weiter GERADEAUS auf L26 [Hof] Teilstrecke 0.2 km
13:33	251.0 km	<b>29</b> Bei Schwarzenberg, auf L26 [Hof] (West) bleiben Teilstrecke 30 m
13:33	251.1 km	RECHTS halten (West) auf L48 [Hof] Teilstrecke 0.2 km



13:33	251.2 km	Weiter GERADEAUS auf L48 [Brand] Teilstrecke 0.4 km
13:34	251.6 km	Weiter GERADEAUS auf L48 [Freien] Teilstrecke 0.8 km
13:35	252.5 km	RECHTS halten (Nordwest) auf L48 [Bödele Landesstrasse] Teilstrecke 0.3 km
13:35	252.8 km	Weiter GERADEAUS auf L48 [Beien] Teilstrecke 0.1 km
13:36	252.9 km	Weiter GERADEAUS auf L48 [Bödele Landesstrasse] Teilstrecke 0.4 km
13:36	253.3 km	Weiter GERADEAUS auf L48 [Oberkaltberg] Teilstrecke 0.1 km
13:36	253.4 km	Weiter GERADEAUS auf L48 [Bödele Landesstrasse] Teilstrecke 0.6 km
13:37	254.0 km	RECHTS halten (West) auf L48 [Hag] Teilstrecke 0.3 km
13:37	254.2 km	RECHTS halten (West) auf L48 [Stüben] Teilstrecke 0.6 km
13:38	254.8 km	Weiter GERADEAUS auf L48 [Bödele Landesstrasse] Teilstrecke 1.4 km
13:39	256.2 km	Weiter GERADEAUS auf L48 [Weisstanne] Teilstrecke 0.3 km
13:39	256.5 km	Weiter GERADEAUS auf L48 [Bödele] Teilstrecke 0.3 km
13:40	256.8 km	<b>30</b> Bei Losenpass / Bödele, auf L48 [Bödele] (Nord) bleiben Teilstrecke 2.1 km
13:42	258.9 km	Weiter GERADEAUS auf L48 [Ammenegg] Teilstrecke 0.7 km
13:42	259.6 km	Weiter GERADEAUS auf L48 [Bödele Landesstrasse] Teilstrecke 1.3 km
13:44	260.9 km	Weiter GERADEAUS auf L48 [Oberfallenber] Teilstrecke 0.8 km
13:45	261.8 km	Weiter GERADEAUS auf L48 [Unterries] Teilstrecke 0.1 km
13:45	261.9 km	Weiter GERADEAUS auf L48 [Bödelestraße] Teilstrecke 0.8 km
13:46	262.8 km	RECHTS halten (Südwest) auf L48 [Klotzen] Teilstrecke 0.1 km
13:46	262.9 km	Weiter GERADEAUS auf L48 [Bödelestraße] Teilstrecke 1.0 km
13:48	263.9 km	Weiter GERADEAUS auf L48 [Bergstraße] Teilstrecke 0.6 km
13:49	264.5 km	RECHTS halten (Nordwest) auf L48 [Dr.-Waibel-Straße] Teilstrecke 0.5 km
13:50	265.0 km	LINKS abbiegen (Süd) auf L190 [Rathausplatz] Teilstrecke 1.3 km
13:52	266.3 km	<b>31</b> Bei Dornbirn, Nord zurück zu L190 [Hatlerstraße] Teilstrecke 0.4 km



- 13:52 266.7 km LINKS abbiegen (West) auf L204 [Lustenauer Straße] Teilstrecke 2.9 km
- 13:56 269.6 km RECHTS halten (Nordwest) auf Auffahrt Teilstrecke 0.3 km Richtung A14 / E60 / Innsbruck / Feldkirch
- 13:56 269.9 km \*Gebührenpflichtige Straße\* Auffahren auf E60 [A14] Teilstrecke 8.7 km
- 14:01 278.6 km Ausfahrt 27, weiter RECHTS auf Auffahrt [Anschlussstelle Altach] Teilstrecke 0.3 km Richtung Götzis / Altach
- 14:01 278.9 km RECHTS abbiegen (Ost) auf L55 [Schweizer Straße] Teilstrecke 1.2 km Richtung Altach / Götzis
- 14:03 280.0 km **32** Bei Altach, Südwest zurück zu L55 [Schweizer Straße] Teilstrecke 1.7 km
- 14:05 281.7 km Im Kreisverkehr die Ausfahrt ZWEITE in Richtung L55 [Neue Landstrasse] Teilstrecke 3.6 km
- 14:10 285.4 km RECHTS abbiegen (West) auf L59 Teilstrecke 0.3 km
- 14:11 285.6 km Ankunft in Schweiz
- 14:11 285.6 km Neuer Straßenname: Ab hier Rheinstrasse Teilstrecke 0.5 km
- 14:12 286.1 km LINKS abbiegen (West) auf Dorfstrasse Teilstrecke 0.3 km
- 14:13 286.4 km **33** Bei Montlingen, auf Dorfstrasse (Südwest) bleiben Teilstrecke 30 m
- 14:13 286.4 km RECHTS halten (West) auf Hinterburgstrasse Teilstrecke 0.1 km
- 14:14 286.6 km LINKS abbiegen (West) auf Edenstrasse Teilstrecke 0.4 km
- 14:15 287.0 km Neuer Straßenname: Ab hier Wiesenstrasse Teilstrecke 1.0 km
- 14:17 288.0 km LINKS abbiegen (Süd) auf 13 [Staatsstrasse] Teilstrecke 1.5 km
- 14:19 289.5 km **34** Ankunft Oberriet SG

## Reiseübersicht

Gesamte Reisekosten	CHF 23.83
Entfernung	289.5 Kilometer
Reisedauer	5 Stunden, 19 Minuten
Fahrzeit	5 Stunden, 19 Minuten
Entfernung (Luftlinie) zwischen allen Haltepunkten	222.8 Kilometer

### Streckenabschnittsdetails

Von	Nach	Methode	Entfernung	Fahrzeit
Oberriet SG	Rankweil	Schnellste	9.9 Kilometer	11 Minuten
Rankweil	Furkajoch	Schnellste	22.0 Kilometer	26 Minuten
Furkajoch	Au	Schnellste	17.8 Kilometer	21 Minuten
Au	Hotel Gasthof Adler / Schoppern...	Schnellste	3.3 Kilometer	3 Minuten
Hotel Gasthof Adler / Schoppern...	Schröcken	Schnellste	9.4 Kilometer	6 Minuten
Schröcken	Hochtannbergpass	Schnellste	5.3 Kilometer	4 Minuten
Hochtannbergpass	Warth	Schnellste	4.8 Kilometer	3 Minuten
Warth	Elbigenalp	Schnellste	24.4 Kilometer	22 Minuten
Elbigenalp	Gasthaus Post / Stanzach	Schnellste	15.7 Kilometer	12 Minuten
Gasthaus Post / Stanzach	Namlos	Schnellste	9.7 Kilometer	6 Minuten
Namlos	Namlossattel	Schnellste	3.3 Kilometer	2 Minuten
Namlossattel	Rinnen	Schnellste	6.5 Kilometer	4 Minuten
Rinnen	Bichlbach	Schnellste	6.5 Kilometer	5 Minuten
Bichlbach	Reutte	Schnellste	11.3 Kilometer	8 Minuten
Reutte	Ehenbichl	Schnellste	2.0 Kilometer	2 Minuten
Ehenbichl	Weißbach am Lech	Schnellste	6.7 Kilometer	4 Minuten
Weißbach am Lech	Gaichtpass	Schnellste	3.6 Kilometer	2 Minuten
Gaichtpass	bei Gaicht	Schnellste	3.5 Kilometer	10 Minuten
bei Gaicht	Haldensee	Schnellste	8.6 Kilometer	14 Minuten
Haldensee	Jochpass	Schnellste	11.3 Kilometer	9 Minuten
Jochpass	Sonthofen	Schnellste	16.3 Kilometer	16 Minuten
Sonthofen	Schöllang	Schnellste	6.4 Kilometer	11 Minuten
Schöllang	Fischen i. Allgäu	Schnellste	2.3 Kilometer	5 Minuten
Fischen i. Allgäu	Riedbergpass	Schnellste	9.3 Kilometer	16 Minuten
Riedbergpass	Balderschwang	Schnellste	7.8 Kilometer	9 Minuten
Balderschwang	Lingenau	Schnellste	15.3 Kilometer	17 Minuten
Lingenau	Egg	Schnellste	3.6 Kilometer	4 Minuten
Egg	Schwarzenberg	Schnellste	4.5 Kilometer	5 Minuten
Schwarzenberg	Losenpass / Bödele	Schnellste	5.8 Kilometer	6 Minuten
Losenpass / Bödele	Dornbirn	Schnellste	9.5 Kilometer	12 Minuten
Dornbirn	Altach	Schnellste	13.7 Kilometer	11 Minuten
Altach	Montlingen	Schnellste	6.4 Kilometer	10 Minuten
Montlingen	Oberriet SG	Schnellste	3.1 Kilometer	6 Minuten

## Entfernung je Land/Provinz

Bundesland/Provinz	Entfernung	Fahrzeit
Österreich	238.5 Kilometer	4 Stunden, 5 Minuten
Deutschland	45.8 Kilometer	1 Stunde, 4 Minuten
Schweiz	5.3 Kilometer	9 Minuten