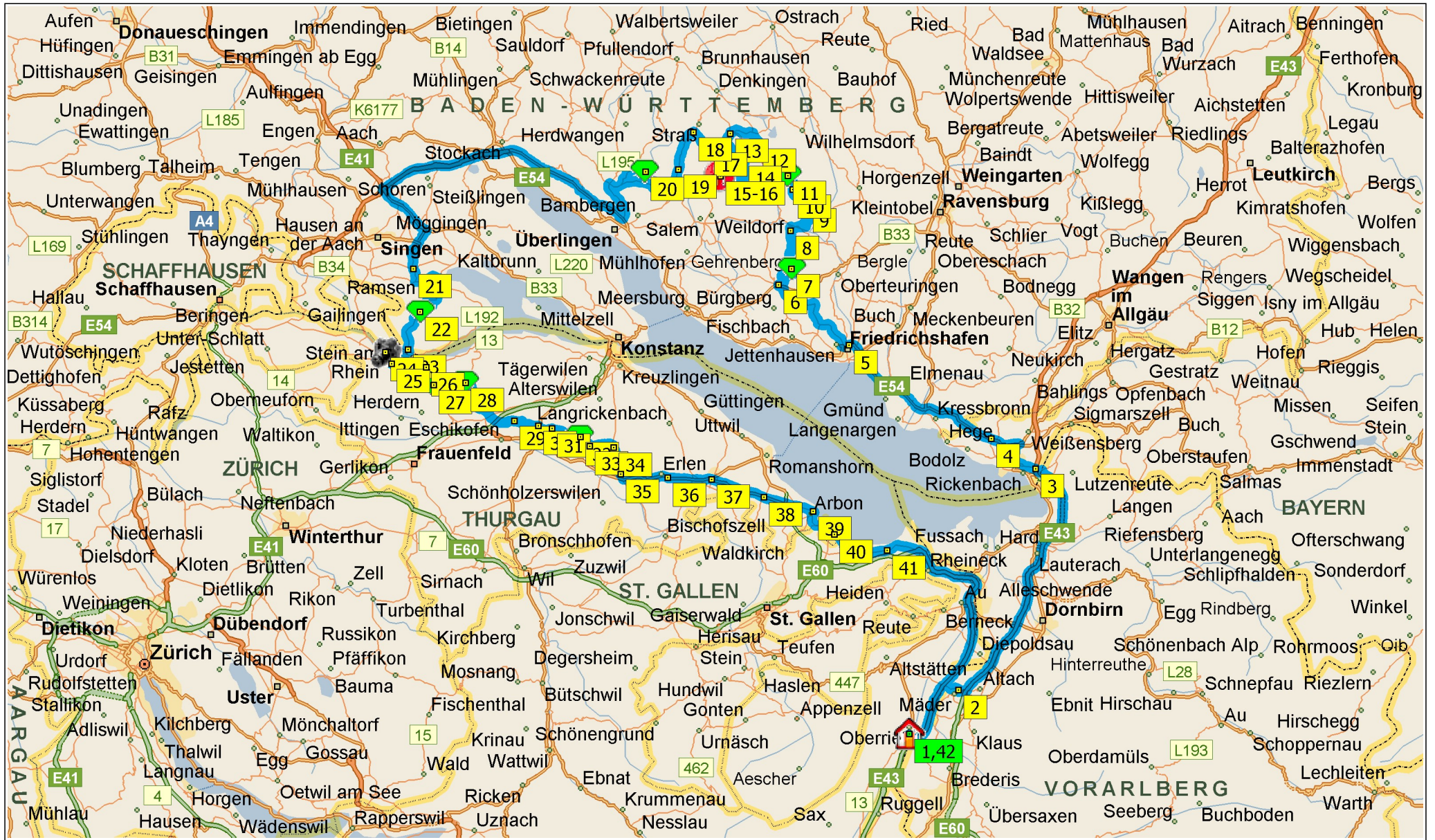
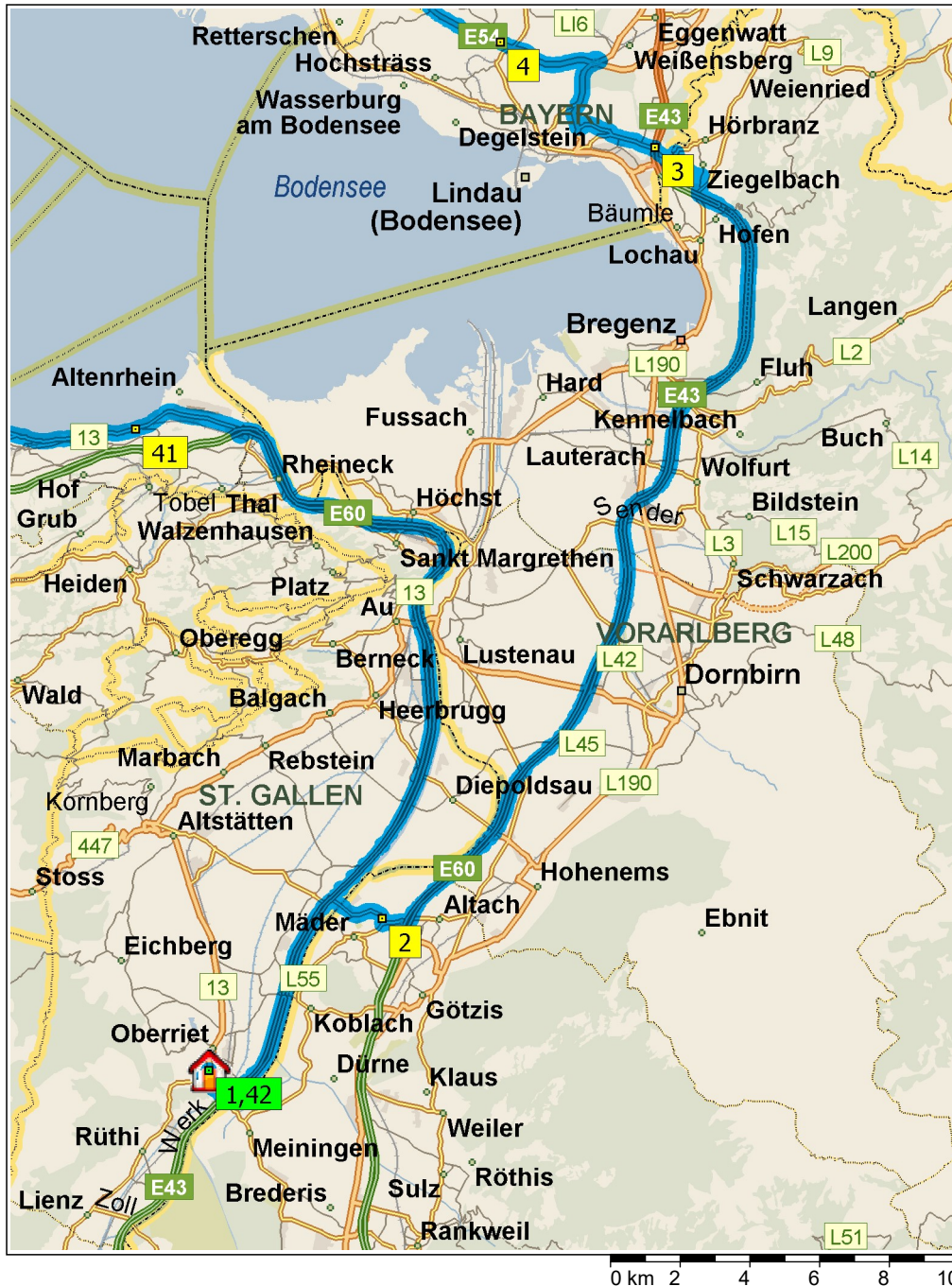


Gehrenberg-Heiligenberg-Schiener Berg

295.4 Kilometer; 4 Stunden, 45 Minuten

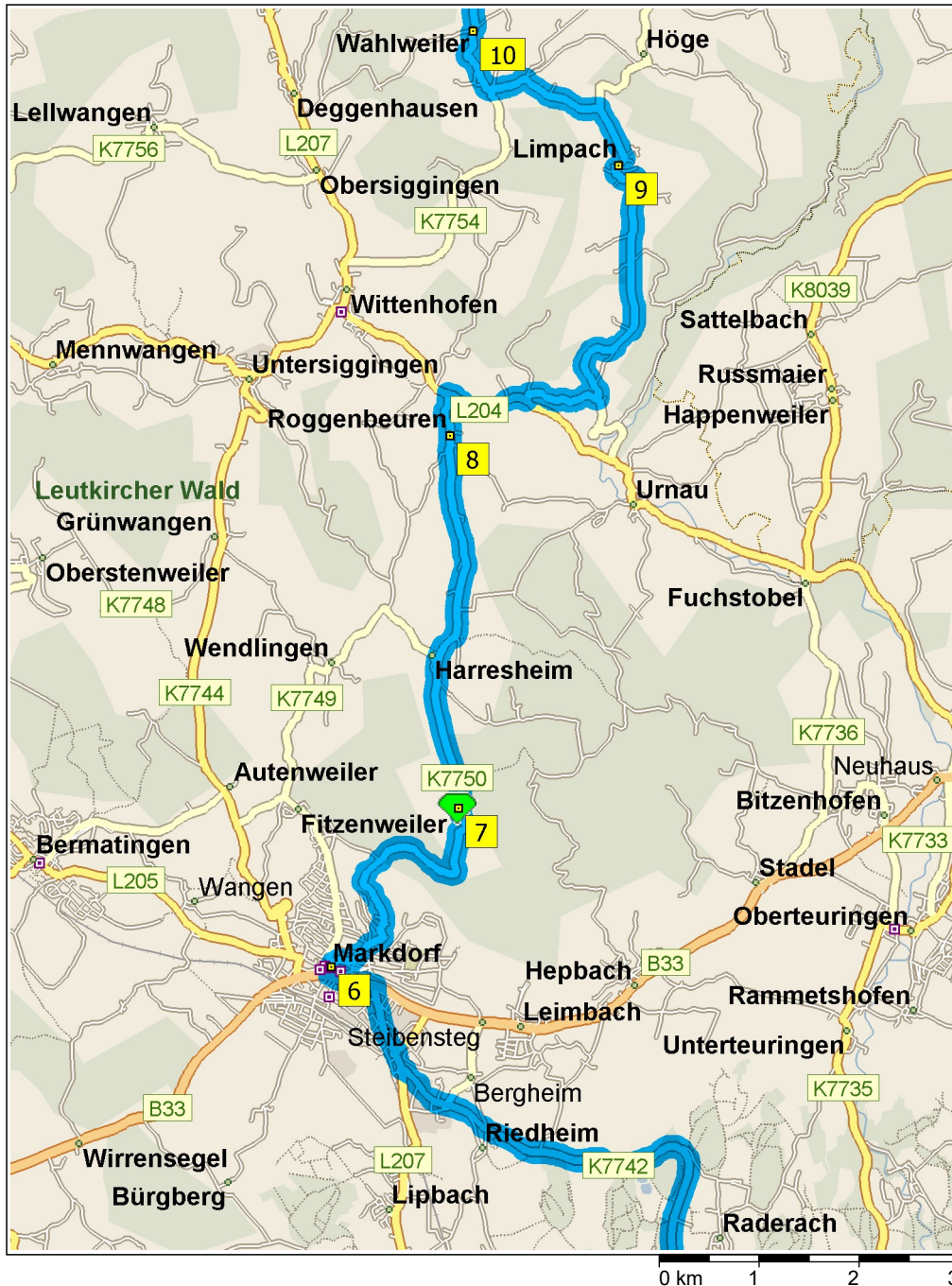




09:00	0.0 km	1 Abfahrt 9463 Oberriet SG auf 13 [Staatsstrasse] (Süd) Teilstrecke 0.3 km
09:00	0.3 km	Im Kreisverkehr die Ausfahrt ZWEITE in Richtung Rheinstrasse Teilstrecke 0.9 km
09:01	1.2 km	LINKS abbiegen (Nordost) auf Auffahrt Teilstrecke 0.3 km Richtung St. Gallen / St. Margrethen
09:01	1.6 km	*Gebührenpflichtige Straße* Auffahren auf E43 [A13] Teilstrecke 6.0 km
09:04	7.6 km	Ausfahrt 4, weiter RECHTS auf Auffahrt [Kriessern] Teilstrecke 0.4 km Richtung Kriessern / Altstätten / Götzis
09:04	7.9 km	RECHTS halten (Ost) auf Auffahrt und anschließend sofort RECHTS halten (Südost) auf Zollstrasse Teilstrecke 50 m
09:04	8.0 km	Neuer Straßenname: Ab hier örtliche Straße(n) Teilstrecke 0.2 km
09:04	8.2 km	Ankunft in Österreich
09:04	8.2 km	Neuer Straßenname: Ab hier L58 [Mäderer Landesstrasse] Teilstrecke 1.4 km
09:06	9.6 km	2 Bei Mäder, auf L58 [Alberweg] (Südost) bleiben Teilstrecke 0.1 km
09:07	9.8 km	Im Kreisverkehr die Ausfahrt DRITTE in Richtung L55 [Neue Landstrasse] Teilstrecke 0.9 km
09:08	10.7 km	LINKS halten (Nord) auf Auffahrt Teilstrecke 0.2 km Richtung A14 / Bregenz / Deutschland
09:08	10.9 km	*Gebührenpflichtige Straße* Auffahren auf E60 [A14] Teilstrecke 17.0 km
09:17	27.9 km	*Gebührenpflichtige Straße* Ausfahrt 9, von A14 [Rheintal Autobahn] auf E43 [A14] fahren> Teilstrecke 7.7 km Richtung E43 / A14 / Hörbranz / Deutschland
09:22	35.6 km	Ausfahrt 1, weiter RECHTS auf Auffahrt [Anschlussstelle Hörbranz-Lochau] Teilstrecke 0.4 km Richtung Hörbranz / Lochau
09:23	36.0 km	RECHTS abbiegen (Nord) auf L1 [Allgäustraße] Teilstrecke 0.1 km
09:23	36.1 km	LINKS abbiegen (Nord) auf Ziegelbachstraße Teilstrecke 0.4 km
09:24	36.5 km	LINKS abbiegen (West) auf Straussenweg Teilstrecke 0.9 km
09:26	37.4 km	RECHTS halten (Nord) auf L18 [Lochauer Straße] Teilstrecke 0.2 km



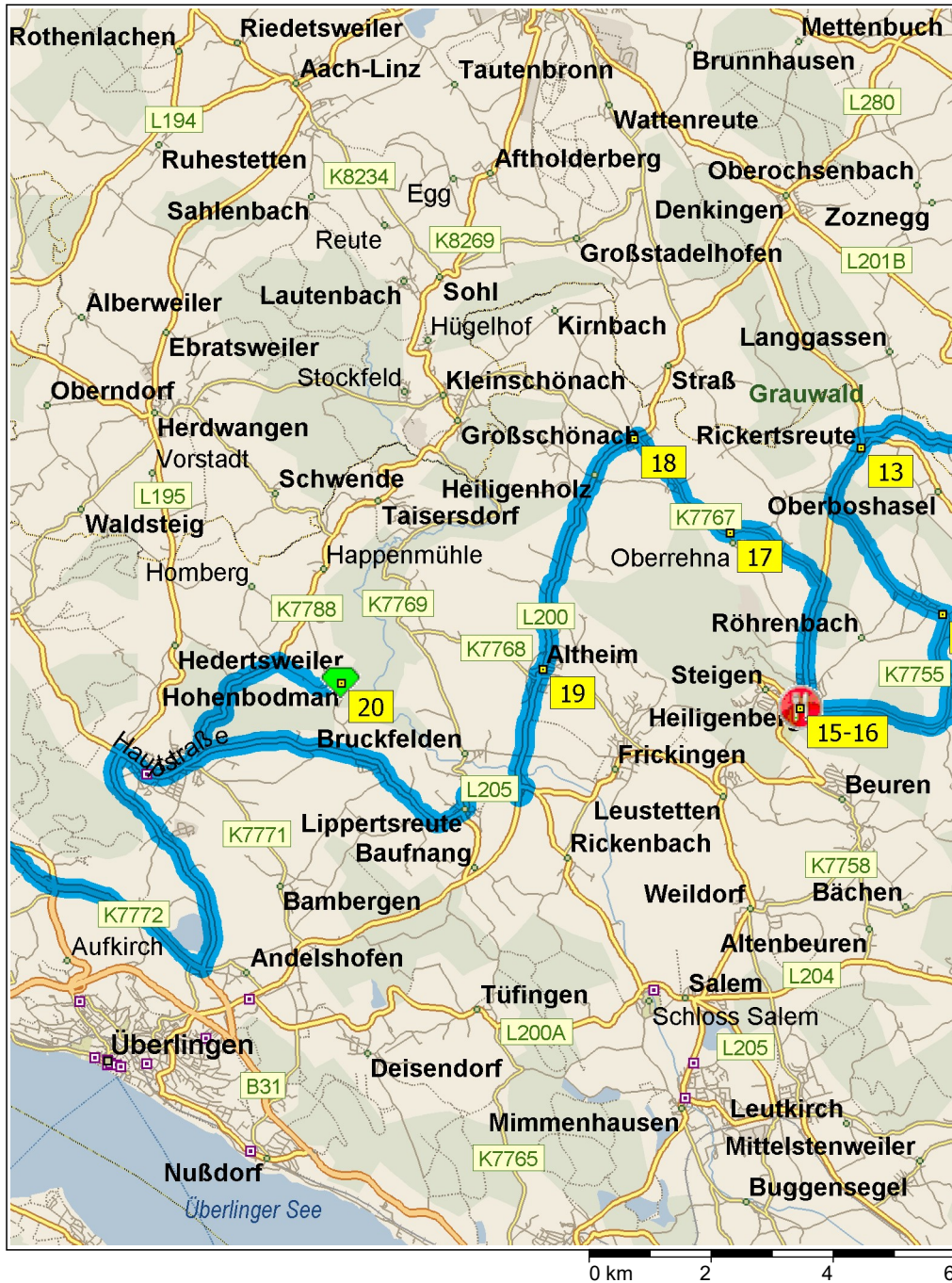
- 09:27 37.6 km LINKS abbiegen (West) auf L18 [Lindauer Straße] Teilstrecke 0.4 km
- 09:28 38.0 km Ankunft in Deutschland
- 09:28 38.0 km Neuer Straßenname: Ab hier L11 [Oberhochstegstraße] Teilstrecke 0.5 km
- 09:28 38.5 km RECHTS abbiegen (Nord) auf örtliche Straße(n) Teilstrecke 60 m
- 09:28 38.5 km **3** Bei A96, Süd zurück zu örtliche Straße(n) Teilstrecke 60 m
- 09:28 38.6 km RECHTS abbiegen (West) auf L1 [Oberhochstegstraße] Teilstrecke 0.5 km
- 09:29 39.0 km Weiter GERADEAUS auf Rickenbacher Straße Teilstrecke 0.9 km
- 09:31 39.9 km RECHTS abbiegen (Nord) auf Steigstraße Teilstrecke 0.7 km
- 09:33 40.6 km Neuer Straßenname: Ab hier Köchlinstraße Teilstrecke 0.3 km
- 09:34 41.0 km RECHTS halten (West) auf Reutiner Straße Teilstrecke 0.1 km
- 09:34 41.1 km RECHTS abbiegen (Nord) auf B12 [Kemptener Straße] Teilstrecke 2.0 km
- 09:36 43.1 km Im Kreisverkehr die Ausfahrt ZWEITE in Richtung B12 Teilstrecke 0.3 km
- 09:37 43.4 km LINKS abbiegen (Nordwest) auf Auffahrt Teilstrecke 0.2 km
- 09:37 43.6 km Weiter RECHTS, um auf Auffahrt zu bleiben> Teilstrecke 0.1 km
- 09:37 43.7 km RECHTS halten (West) auf E54 [B31] Teilstrecke 2.8 km
- 09:39 46.5 km **4** Bei B31, auf E54 [B31] (West) bleiben Teilstrecke 16.4 km
- 09:50 62.9 km Neuer Straßenname: Ab hier B31 [B31N] Teilstrecke 10 m
- 09:50 62.9 km Neuer Straßenname: Ab hier B31N Teilstrecke 1.8 km
- 09:51 64.7 km **5** Bei Friedrichshafen, auf B31N (West) bleiben Teilstrecke 0.8 km
- 09:51 65.5 km Weiter RECHTS auf Auffahrt Teilstrecke 0.2 km Richtung Markdorf / FN-Jettenhausen / Unterraderach
- 09:52 65.7 km LINKS abbiegen (Nord) auf K7739 [Colsmanstraße] Teilstrecke 2.3 km
- 09:54 68.0 km Im Kreisverkehr die Ausfahrt ZWEITE in Richtung K7739 [Berger Straße] Teilstrecke 1.4 km
- 09:55 69.3 km Im Kreisverkehr die Ausfahrt ERSTE in Richtung K7742 [Berger Straße] Teilstrecke 5.1 km



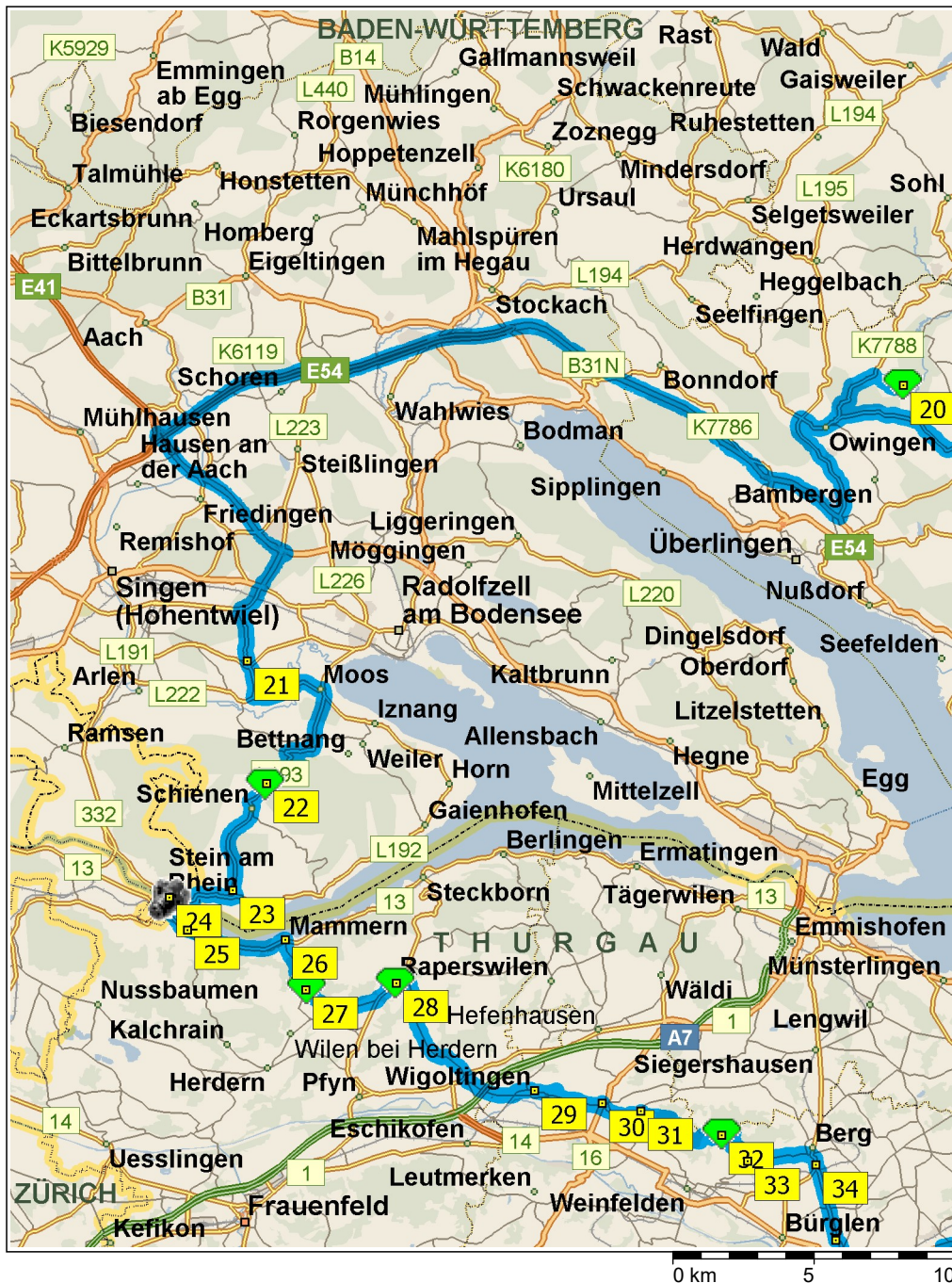
- 10:00 74.4 km Im Kreisverkehr die Ausfahrt ZWEITE in Richtung K7742 [Riedheimer Straße] Teilstrecke 0.6 km
- 10:01 75.1 km Im Kreisverkehr die Ausfahrt ERSTE in Richtung L207 [Zeppelinstraße] Teilstrecke 0.9 km
- 10:02 76.0 km LINKS abbiegen (West) auf B33 [Ravensburger Straße] Teilstrecke 0.5 km Richtung B33 / Pfullendorf / Salem / Meersburg / Stadtmitte
- 10:03 76.5 km RECHTS abbiegen (Nord) auf K7750 [Am Stadtgraben] Teilstrecke 0.1 km Richtung Gehrenberg / Stadtmitte
- 10:04 76.6 km **6** Bei Markdorf, auf K7750 [Am Stadtgraben] (Nord) bleiben Teilstrecke 0.3 km
- 10:04 76.9 km Weiter GERADEAUS auf K7750 [Gehrenbergstraße] Teilstrecke 0.5 km
- 10:05 77.5 km Weiter GERADEAUS auf K7750 Teilstrecke 0.1 km
- 10:06 77.6 km Weiter GERADEAUS auf K7750 [Gehrenberg] Teilstrecke 0.6 km
- 10:06 78.2 km Weiter GERADEAUS auf K7750 Teilstrecke 1.5 km
- 10:08 79.6 km LINKS halten (Nord) auf K7750 [Allerheiligen] Teilstrecke 0.2 km
- 10:08 79.8 km **7** Bei Gehrenberg, auf K7750 (Nord) bleiben Teilstrecke 1.3 km
- 10:09 81.2 km Weiter GERADEAUS auf K7750 [Harresheim] Teilstrecke 1.3 km
- 10:10 82.5 km LINKS halten (Nord) auf K7750 Teilstrecke 0.5 km
- 10:10 83.0 km Weiter GERADEAUS auf K7750 [Gehrenbergstraße] Teilstrecke 0.8 km
- 10:11 83.8 km **8** Bei Roggenbeuren, auf K7750 [Gehrenbergstraße] (Nord) bleiben Teilstrecke 0.4 km
- 10:12 84.3 km RECHTS abbiegen (Ost) auf L204 [Im Ried] Teilstrecke 0.9 km
- 10:13 85.1 km LINKS abbiegen (Nordost) auf K7784 Teilstrecke 0.8 km
- 10:14 86.0 km LINKS abbiegen (Nord) auf K7781 [Wattenberg] Teilstrecke 0.1 km
- 10:15 86.1 km Weiter GERADEAUS auf K7781 Teilstrecke 1.6 km
- 10:16 87.7 km Weiter GERADEAUS auf K7781 [Unterlimpach] Teilstrecke 0.7 km
- 10:17 88.4 km Weiter GERADEAUS auf K7781 Teilstrecke 0.3 km
- 10:17 88.7 km Weiter GERADEAUS auf K7781 [Linzgaustraße] Teilstrecke 0.2 km



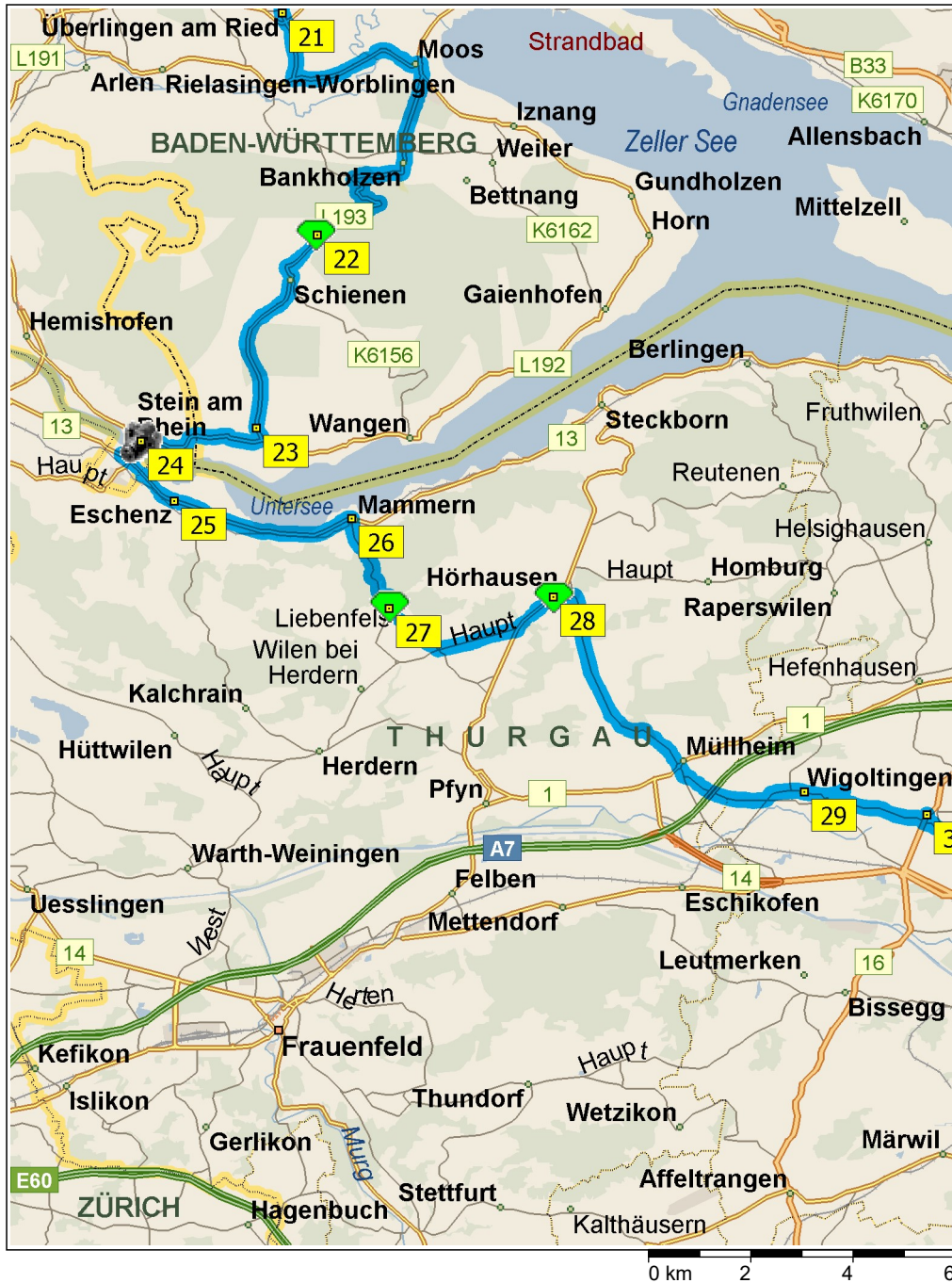
- 10:17 88.9 km **9** Bei Limpach, auf K7781 [Linzgaustraße] (Nordost) bleiben Teilstrecke 0.7 km
- 10:18 89.6 km LINKS abbiegen (West) auf K7781 Teilstrecke 0.8 km
- 10:19 90.4 km Neuer Straßenname: Ab hier K7771 Teilstrecke 0.2 km
- 10:19 90.7 km Weiter GERADEAUS auf K7771 [Azenweiler] Teilstrecke 0.8 km
- 10:20 91.5 km Weiter GERADEAUS auf K7771 [Wahlweiler] Teilstrecke 30 m
- 10:20 91.5 km **10** Bei Wahlweiler, Neuer Straßenname: Ab hier K7781 [Wahlweiler] Teilstrecke 0.9 km
- 10:21 92.5 km Neuer Straßenname: Ab hier K7775 Teilstrecke 0.3 km
- 10:22 92.8 km Weiter GERADEAUS auf K7775 [Höchsten] Teilstrecke 0.5 km
- 10:22 93.3 km LINKS abbiegen (Südost) auf Höchsten Teilstrecke 0.1 km
- 10:23 93.4 km **11** Bei Höchsten, West zurück zu Höchsten Teilstrecke 0.1 km
- 10:24 93.5 km Neuer Straßenname: Ab hier K8270 [Höchsten] Teilstrecke 1.3 km
- 10:25 94.7 km LINKS halten (Nordwest) auf K8270 Teilstrecke 0.7 km
- 10:26 95.4 km RECHTS halten (Nord) auf K8270 [Lichtenegg] Teilstrecke 2.5 km
- 10:28 97.9 km Weiter GERADEAUS auf K8270 [Krumbach] Teilstrecke 0.1 km
- 10:28 98.0 km **12** Bei Krumbach, auf K8270 [Krumbach] (Ost) bleiben Teilstrecke 1.3 km
- 10:29 99.3 km LINKS abbiegen (West) auf L207A [Volzen] Teilstrecke 2.4 km
- 10:32 101.7 km LINKS abbiegen (Süd) auf L201 [Rickertsreute] Teilstrecke 0.2 km
- 10:32 101.9 km **13** Bei Rickertsreute, auf L201 [Rickertsreute] (Südwest) bleiben Teilstrecke 1.0 km
- 10:33 103.0 km LINKS abbiegen (Ost) auf K7755 Teilstrecke 1.2 km
- 10:34 104.1 km Weiter GERADEAUS auf K7755 [Hauptstraße] Teilstrecke 1.5 km
- 10:36 105.6 km RECHTS abbiegen (Süd) auf örtliche Straße(n) Teilstrecke 30 m
- 10:36 105.7 km **14** Bei Wintersulgen, Nord zurück zu örtliche Straße(n) Teilstrecke 30 m
- 10:36 105.7 km RECHTS abbiegen (Ost) auf K7755 [Hauptstraße] Teilstrecke 80 m
- 10:37 105.8 km RECHTS halten (Süd) auf K7755 Teilstrecke 0.5 km
- 10:37 106.3 km Weiter GERADEAUS auf K7755 [Steinsbrunn] Teilstrecke 0.8 km
- 10:38 107.1 km Weiter GERADEAUS auf K7755 Teilstrecke 2.7 km



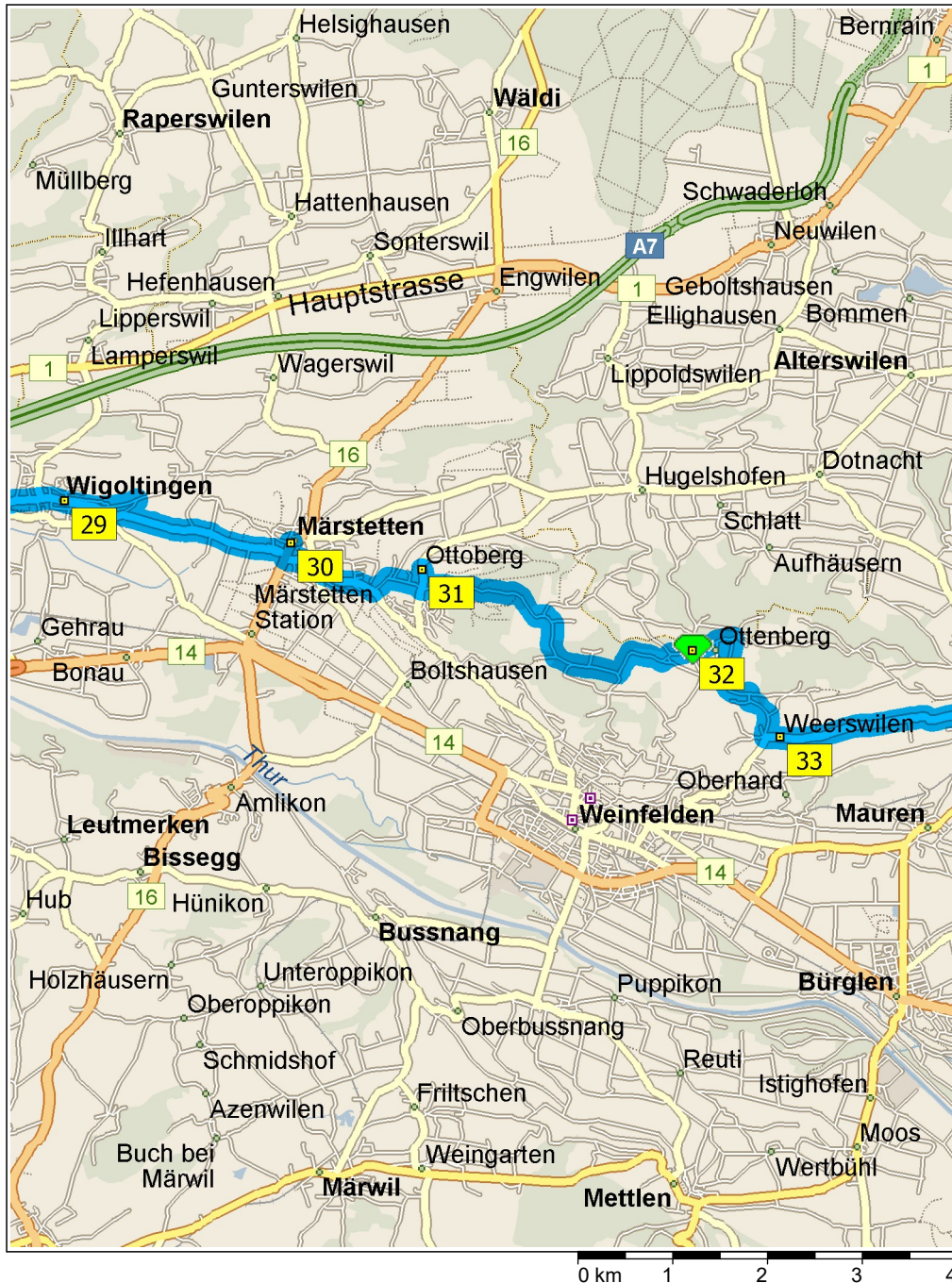
- 10:40 109.8 km Im Kreisverkehr die Ausfahrt ERSTE in Richtung K7755 [Betenbrunner Straße] Teilstrecke 0.3 km
- 10:40 110.1 km **15** Ankunft Heiligenberg
- 10:40 110.1 km **16** Bei Bäckerei Schlosscafe Neyer, LINKS abbiegen (Ost) auf L201 [Postplatz] Teilstrecke 2.1 km
- 10:43 112.2 km LINKS abbiegen (West) auf K7767 Teilstrecke 0.9 km
- 10:44 113.1 km Weiter GERADEAUS auf K7767 [Unterrehna] Teilstrecke 0.6 km
- 10:44 113.7 km Weiter GERADEAUS auf K7767 Teilstrecke 0.4 km
- 10:45 114.1 km **17** Bei Oberreghna, auf K7767 [Oberreghna] (West) bleiben Teilstrecke 40 m
- 10:45 114.1 km Weiter GERADEAUS auf K7767 Teilstrecke 1.2 km
- 10:46 115.3 km Weiter GERADEAUS auf K7767 [Moos] Teilstrecke 0.2 km
- 10:46 115.5 km Weiter GERADEAUS auf K7767 Teilstrecke 0.8 km
- 10:46 116.3 km LINKS abbiegen (Südwest) auf L200 [Alzheimer Straße] Teilstrecke 60 m
- 10:47 116.4 km **18** Bei Hattenweiler, auf L200 [Alzheimer Straße] (West) bleiben Teilstrecke 4.4 km
- 10:51 120.8 km **19** Bei Alheim, auf L200 [Hauptstraße] (Südwest) bleiben Teilstrecke 2.2 km
- 10:53 123.0 km LINKS abbiegen (Ost) auf Auffahrt Teilstrecke 0.2 km
- 10:53 123.2 km LINKS abbiegen (West) auf L205 Teilstrecke 6.4 km
- 10:59 129.6 km RECHTS abbiegen (Nord) auf K7788 Teilstrecke 2.5 km
- 11:01 132.0 km RECHTS abbiegen (Südost) auf K7770 [Häusernhof] Teilstrecke 0.5 km
- 11:03 132.5 km LINKS halten (Ost) auf K7770 Teilstrecke 0.5 km
- 11:06 133.0 km Weiter GERADEAUS auf K7770 [Lindenstraße] Teilstrecke 0.2 km
- 11:06 133.2 km **20** Bei Hohenbodman, West zurück zu K7770 [Lindenstraße] Teilstrecke 0.7 km
- 11:09 133.9 km RECHTS halten (Nordwest) auf K7770 [Häusernhof] Teilstrecke 0.5 km
- 11:12 134.4 km LINKS abbiegen (West) auf K7788 [Häusernhof] Teilstrecke 2.5 km
- 11:14 136.8 km RECHTS abbiegen (West) auf L205 [Hauptstraße] Teilstrecke 1.4 km



11:16	138.2 km	LINKS abbiegen (Südwest) auf L195 [Ortsumgehung] Teilstrecke 4.2 km
11:19	142.4 km	Im Kreisverkehr die Ausfahrt ERSTE in Richtung K7772 [Längenfeldweg] Teilstrecke 2.9 km Richtung Singen / Stockach / Stuttgart / Hödingen / Bonndorf
11:22	145.3 km	Neuer Straßenname: Ab hier B31N Teilstrecke 10.9 km
11:28	156.3 km	Neuer Straßenname: Ab hier E54 [A98] Teilstrecke 13.4 km
11:34	169.7 km	Ausfahrt 11, von Auffahrt [Autobahnkreuz Hegau] (RECHTS) auf E41 [A81] fahren> Teilstrecke 1.1 km Richtung B33 / Radolfzell / Gewerbegebiet Singen / Konstanz
11:35	170.7 km	Neuer Straßenname: Ab hier B33 Teilstrecke 5.5 km
11:38	176.2 km	Weiter RECHTS auf Auffahrt Teilstrecke 0.3 km Richtung Singen / Moos / Steisslingen
11:38	176.5 km	LINKS abbiegen (Süd) auf B34 Teilstrecke 1.2 km
11:39	177.7 km	Weiter GERADEAUS auf Georg-Fischer-Straße Teilstrecke 1.3 km Richtung Überlingen a. R. / Gewerbegebiet Überlingen
11:40	179.0 km	LINKS abbiegen (Süd) auf L223 Teilstrecke 1.9 km
11:43	180.9 km	21 Bei Überlingen am Ried, auf L223 [Unter den Buchen] (Süd) bleiben Teilstrecke 1.4 km
11:44	182.3 km	Im Kreisverkehr die Ausfahrt DRITTE in Richtung L222 Teilstrecke 2.8 km
11:46	185.0 km	RECHTS abbiegen (Süd) auf L192 [Radolfzeller Straße] Teilstrecke 0.2 km
11:47	185.3 km	RECHTS abbiegen (Südwest) auf L193 [Mooswaldstraße] Teilstrecke 5.8 km
11:52	191.0 km	22 Bei Schiener Berg, auf L193 (Süd) bleiben Teilstrecke 4.5 km
11:56	195.6 km	23 Bei Öhningen, auf L193 [Schienerstraße] (Süd) bleiben Teilstrecke 0.3 km
11:56	195.8 km	RECHTS abbiegen (West) auf L192 [Hörstraße] Teilstrecke 1.3 km
11:58	197.1 km	Ankunft in Schweiz
11:58	197.1 km	Neuer Straßenname: Ab hier Oehningerstrasse Teilstrecke 1.2 km
11:59	198.4 km	24 Bei Stein am Rhein, Neuer Straßenname: Ab hier Chirchhofplatz Teilstrecke 0.1 km
12:00	198.5 km	Neuer Straßenname: Ab hier Rhigass Teilstrecke 70 m



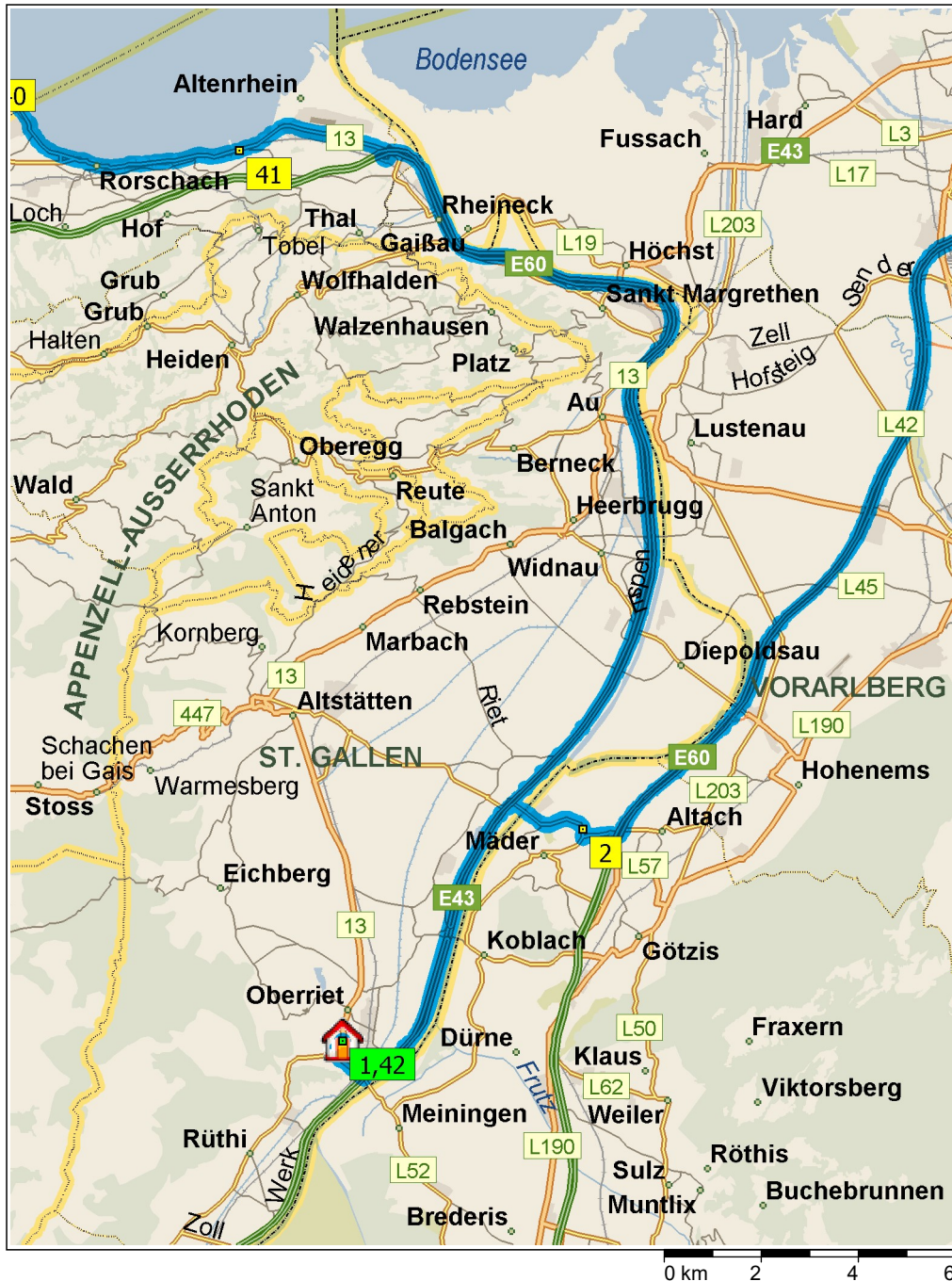
- 12:00 198.6 km Neuer Straßenname: Ab hier Charregass Teilstrecke 0.3 km
- 12:00 198.9 km RECHTS halten (West) auf 13 [Wagenhauserstrasse] Teilstrecke 0.2 km
- 12:01 199.2 km Im Kreisverkehr die Ausfahrt ZWEITE in Richtung 13 [Eschenzerstrasse] Teilstrecke 1.3 km
- 12:02 200.4 km **25** Bei Eschenz, auf 13 [Hauptstrasse] (Ost) bleiben Teilstrecke 3.7 km
- 12:06 204.1 km **26** Bei Mammern, RECHTS abbiegen (Süd) auf Liebenfelsstrasse Teilstrecke 2.0 km
- 12:08 206.1 km Neuer Straßenname: Ab hier Liebenfels Teilstrecke 0.1 km
- 12:09 206.3 km **27** Bei Liebenfels, auf Liebenfels (Ost) bleiben Teilstrecke 20 m
- 12:09 206.3 km Weiter GERADEAUS auf Liebenfelerstrasse Teilstrecke 1.3 km
- 12:11 207.6 km LINKS abbiegen (Ost) auf Hauptstrasse Teilstrecke 2.6 km
- 12:14 210.1 km **28** Bei Hörhausen, auf Hauptstrasse (Nordost) bleiben Teilstrecke 90 m
- 12:14 210.2 km RECHTS abbiegen (Südost) auf Käsestrasse Teilstrecke 0.4 km
- 12:15 210.6 km RECHTS abbiegen (Südost) auf Müllheimerstrasse Teilstrecke 2.7 km
- 12:18 213.3 km Neuer Straßenname: Ab hier Steckbornerstrasse Teilstrecke 1.5 km
- 12:20 214.9 km Im Kreisverkehr die Ausfahrt ZWEITE in Richtung Bahnhofstrasse Teilstrecke 0.2 km
- 12:20 215.1 km LINKS abbiegen (Ost) auf Wigoltingerstrasse Teilstrecke 1.6 km
- 12:23 216.8 km Neuer Straßenname: Ab hier Kirchstrasse Teilstrecke 0.1 km
- 12:23 216.9 km LINKS halten (Nordost) auf Bahnhofstrasse Teilstrecke 0.5 km
- 12:24 217.4 km Neuer Straßenname: Ab hier Engwangerstrasse Teilstrecke 0.3 km
- 12:26 217.7 km **29** Bei Wigoltingen, auf Engwangerstrasse (Ost) bleiben Teilstrecke 0.3 km
- 12:26 218.1 km Weiter GERADEAUS auf Engwangerstrasse [Sennhof] Teilstrecke 0.1 km
- 12:26 218.2 km Weiter GERADEAUS auf Engwangerstrasse Teilstrecke 0.3 km
- 12:26 218.5 km RECHTS abbiegen (Süd) auf örtliche Straße(n) Teilstrecke 0.2 km



- 12:27 218.7 km LINKS abbiegen (Ost) auf Sonnenhof [Wigoltingerstrasse] Teilstrecke 0.3 km
- 12:28 219.1 km Neuer Straßenname: Ab hier Wigoltingerstrasse Teilstrecke 1.5 km
- 12:30 220.6 km LINKS abbiegen (Nord) auf 16 [Kreuzlingerstrasse] und anschließend sofort LINKS abbiegen (West) auf Webergasse Teilstrecke 0.1 km
- 12:31 220.7 km **30** Bei Märstetten, Ost zurück zu Webergasse Teilstrecke 10 m
- 12:31 220.7 km RECHTS abbiegen (Süd) auf 16 [Kreuzlingerstrasse] Teilstrecke 0.2 km
- 12:32 220.9 km LINKS abbiegen (Ost) auf Dorfstrasse Teilstrecke 0.2 km
- 12:32 221.0 km RECHTS halten (Ost) auf Hubstrasse Teilstrecke 0.2 km
- 12:33 221.3 km Neuer Straßenname: Ab hier Ruberbaumstrasse Teilstrecke 0.6 km
- 12:35 221.9 km LINKS abbiegen (Ost) auf Eigen Teilstrecke 0.6 km
- 12:36 222.5 km LINKS abbiegen (Nord) auf Hauptstrasse Teilstrecke 0.2 km
- 12:37 222.7 km **31** Bei Ottenberg, Süd zurück zu Hauptstrasse Teilstrecke 0.2 km
- 12:37 222.9 km LINKS abbiegen (Ost) auf Dattenhubstrasse Teilstrecke 1.9 km
- 12:39 224.9 km Neuer Straßenname: Ab hier örtliche Straße(n) Teilstrecke 0.7 km
- 12:40 225.5 km LINKS halten (Ost) auf örtliche Straße(n) Teilstrecke 0.3 km
- 12:41 225.8 km Neuer Straßenname: Ab hier Stelzenhofstrasse Teilstrecke 0.5 km
- 12:41 226.3 km RECHTS halten (Ost) auf örtliche Straße(n) Teilstrecke 0.2 km
- 12:42 226.5 km **32** Bei Ottenberg, auf örtliche Straße(n) (Ost) bleiben Teilstrecke 0.3 km
- 12:42 226.8 km RECHTS halten (Ost) auf örtliche Straße(n) Teilstrecke 0.2 km
- 12:43 227.0 km RECHTS abbiegen (Süd) auf örtliche Straße(n) Teilstrecke 0.3 km
- 12:43 227.2 km LINKS halten (Süd) auf örtliche Straße(n) Teilstrecke 0.5 km
- 12:43 227.8 km RECHTS abbiegen (Süd) auf örtliche Straße(n) Teilstrecke 80 m
- 12:43 227.8 km LINKS halten (Ost) auf örtliche Straße(n) Teilstrecke 0.2 km
- 12:44 228.1 km RECHTS halten (Süd) auf örtliche Straße(n) Teilstrecke 0.2 km
- 12:44 228.3 km LINKS abbiegen (Ost) auf örtliche Straße(n) Teilstrecke 0.1 km
- 12:44 228.5 km **33** Bei Weerswilen, auf örtliche Straße(n) (Ost) bleiben Teilstrecke 0.7 km



- 12:45 229.1 km Neuer Straßenname: Ab hier Weerswilerstrasse Teilstrecke 1.5 km
- 12:47 230.6 km RECHTS abbiegen (Süd) auf Kirchstrasse Teilstrecke 0.2 km
- 12:48 230.8 km RECHTS abbiegen (Süd) auf Hauptstrasse Teilstrecke 0.4 km
- 12:49 231.2 km **34** Bei Kehlhof, auf Hauptstrasse (Süd) bleiben Teilstrecke 0.1 km
- 12:49 231.3 km LINKS halten (Südost) auf Kreuzlingerstrasse Teilstrecke 2.7 km
- 12:51 234.0 km **35** Bei Uerenbohl, auf Kreuzlingerstrasse (Süd) bleiben Teilstrecke 0.2 km
- 12:51 234.2 km Neuer Straßenname: Ab hier Kreuzlingenstrasse Teilstrecke 0.4 km
- 12:52 234.6 km Im Kreisverkehr die Ausfahrt DRITTE in Richtung 14 [Romanshornstrasse] Teilstrecke 4.7 km
- 12:57 239.3 km **36** Bei Eppishausen, auf 14 [Hauptstrasse] (Ost) bleiben Teilstrecke 2.6 km
- 12:59 241.9 km Im Kreisverkehr die Ausfahrt DRITTE in Richtung 14 [Weinfelderstrasse] Teilstrecke 2.0 km
- 13:02 243.8 km **37** Bei Amriswil1, auf 14 [Arbonerstrasse] (Ost) bleiben Teilstrecke 60 m
- 13:02 243.9 km RECHTS halten (Ost) auf 474 [Arbonerstrasse] Teilstrecke 5.5 km
- 13:07 249.4 km **38** Bei Neukirch, auf 474 [Amriswilerstrasse] (Ost) bleiben Teilstrecke 40 m
- 13:07 249.5 km Im Kreisverkehr die Ausfahrt ZWEITE in Richtung 474 [Arbonerstrasse] Teilstrecke 3.5 km
- 13:11 252.9 km Weiter GERADEAUS auf 13 [Romanshonerstrasse] Teilstrecke 1.7 km
- 13:13 254.6 km **39** Bei Arbon, auf 13 [Hauptstrasse] (Ost) bleiben Teilstrecke 3.9 km
- 13:18 258.6 km RECHTS abbiegen (Süd) auf örtliche Straße(n) Teilstrecke 30 m
- 13:18 258.6 km **40** Bei Horn, Nord zurück zu örtliche Straße(n) Teilstrecke 30 m
- 13:18 258.6 km RECHTS abbiegen (Ost) auf 13 [Seestrasse] Teilstrecke 6.3 km
- 13:27 264.9 km **41** Bei Staad, auf 13 [7] (Ost) bleiben Teilstrecke 3.3 km
- 13:30 268.2 km Weiter RECHTS auf Auffahrt Teilstrecke 0.4 km Richtung St. Margrethen / Bregenz / Chur



- 13:30 268.6 km *Gebührenpflichtige Straße* Auffahren auf E60 [A1] Teilstrecke 7.0 km
- 13:34 275.7 km *Gebührenpflichtige Straße* Ausfahrt 86, Neuer Straßennamen: Ab hier A1 Teilstrecke 0.6 km
- 13:34 276.3 km *Gebührenpflichtige Straße* Neuer Straßennamen: Ab hier A13 Teilstrecke 0.1 km
- 13:34 276.4 km *Gebührenpflichtige Straße* Neuer Straßennamen: Ab hier E43 [A13] Teilstrecke 17.3 km
- 13:44 293.7 km Ausfahrt 5, weiter RECHTS auf Auffahrt [Oberriet] Teilstrecke 0.6 km Richtung Oberriet / Rüthi / Feldkirch
- 13:44 294.3 km RECHTS abbiegen (Nordwest) auf Rheinstrasse Teilstrecke 0.8 km Richtung Oberriet / Rüthi
- 13:45 295.0 km Im Kreisverkehr die Ausfahrt ERSTE in Richtung 13 [Staatsstrasse] Teilstrecke 0.3 km
- 13:45 295.4 km 42 Ankunft 9463 Oberriet SG

Reiseübersicht

Gesamte Reisekosten	CHF 23.95
Entfernung	295.4 Kilometer
Reisedauer	4 Stunden, 45 Minuten
Fahrzeit	4 Stunden, 45 Minuten
Entfernung (Luftlinie) zwischen allen Haltepunkten	213.4 Kilometer

Streckenabschnittsdetails

Von	Nach	Methode	Entfernung	Fahrzeit
9463 Oberriet SG	Mäder	Schnellste	9.6 Kilometer	6 Minuten
Mäder	A96	Schnellste	28.9 Kilometer	21 Minuten
A96	B31	Schnellste	8.0 Kilometer	10 Minuten
B31	Friedrichshafen	Schnellste	18.2 Kilometer	11 Minuten
Friedrichshafen	Markdorf	Schnellste	11.9 Kilometer	13 Minuten
Markdorf	Gehrenberg	Schnellste	3.2 Kilometer	3 Minuten
Gehrenberg	Roggenbeuren	Schnellste	4.0 Kilometer	3 Minuten
Roggenbeuren	Limpach	Schnellste	5.1 Kilometer	5 Minuten
Limpach	Wahlweiler	Schnellste	2.6 Kilometer	3 Minuten
Wahlweiler	Höchsten	Schnellste	1.8 Kilometer	2 Minuten
Höchsten	Krumbach	Schnellste	4.7 Kilometer	4 Minuten
Krumbach	Rickertsreute	Schnellste	3.9 Kilometer	3 Minuten
Rickertsreute	Wintersulgen	Schnellste	3.7 Kilometer	4 Minuten
Wintersulgen	Heiligenberg	Schnellste	4.4 Kilometer	4 Minuten
Heiligenberg	Bäckerei Schlosscafe Neyer	Schnellste	0 Meter	Weniger als eine Minute.
Bäckerei Schlosscafe Neyer	Oberrehna	Schnellste	4.0 Kilometer	4 Minuten
Oberrehna	Hattenweiler	Schnellste	2.3 Kilometer	2 Minuten
Hattenweiler	Altheim	Schnellste	4.4 Kilometer	3 Minuten
Altheim	Hohenbodman	Schnellste	12.4 Kilometer	15 Minuten
Hohenbodman	Überlingen am Ried	Schnellste	47.7 Kilometer	36 Minuten
Überlingen am Ried	Schiener Berg	Schnellste	10.1 Kilometer	8 Minuten
Schiener Berg	Öhningen	Schnellste	4.5 Kilometer	4 Minuten
Öhningen	Stein am Rhein	Schnellste	2.8 Kilometer	3 Minuten
Stein am Rhein	Eschenz	Schnellste	2.0 Kilometer	3 Minuten
Eschenz	Mammern	Schnellste	3.7 Kilometer	3 Minuten
Mammern	Liebenfels	Schnellste	2.2 Kilometer	2 Minuten
Liebenfels	Hörhausen	Schnellste	3.9 Kilometer	4 Minuten
Hörhausen	Wigoltingen	Schnellste	7.6 Kilometer	11 Minuten
Wigoltingen	Märstetten	Schnellste	3.0 Kilometer	5 Minuten
Märstetten	Ottoberg	Schnellste	2.0 Kilometer	5 Minuten
Ottoberg	Ottenberg	Schnellste	3.8 Kilometer	5 Minuten
Ottenberg	Weerswilen	Schnellste	2.0 Kilometer	2 Minuten
Weerswilen	Kehlhof	Schnellste	2.8 Kilometer	4 Minuten
Kehlhof	Uerenbohl	Schnellste	2.8 Kilometer	2 Minuten
Uerenbohl	Eppishausen	Schnellste	5.3 Kilometer	5 Minuten
Eppishausen	Amriswil1	Schnellste	4.5 Kilometer	4 Minuten
Amriswil1	Neukirch	Schnellste	5.6 Kilometer	5 Minuten
Neukirch	Arbon	Schnellste	5.2 Kilometer	5 Minuten
Arbon	Horn	Schnellste	4.0 Kilometer	5 Minuten
Horn	Staad	Schnellste	6.3 Kilometer	8 Minuten
Staad	9463 Oberriet SG	Schnellste	30.5 Kilometer	18 Minuten

Entfernung je Land/Provinz

Bundesland/Provinz	Entfernung	Fahrzeit
Österreich	29.8 Kilometer	23 Minuten
Deutschland	159.0 Kilometer	2 Stunden, 30 Minuten
Schweiz	106.4 Kilometer	1 Stunde, 51 Minuten