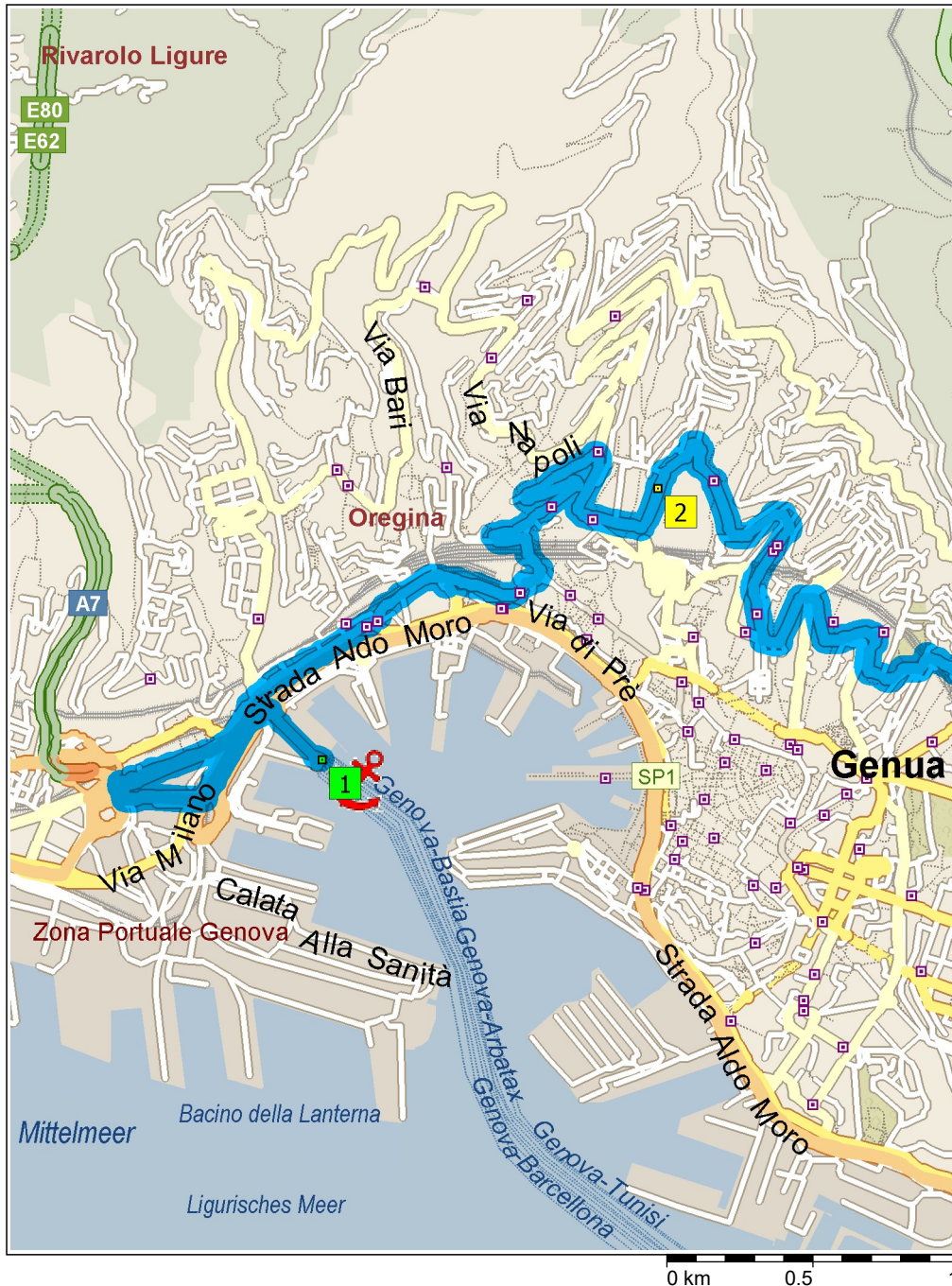


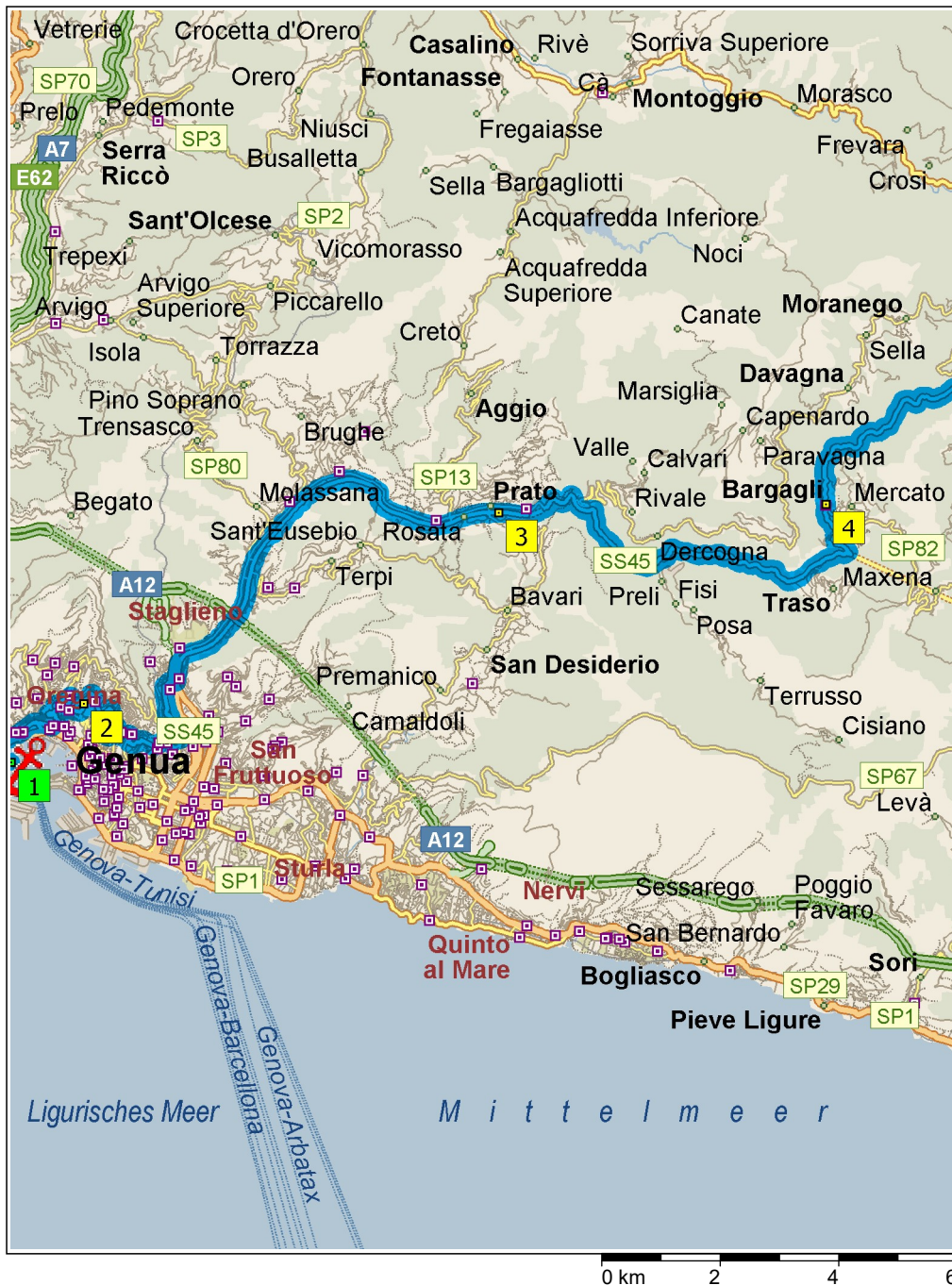
Genua - Piacenza - Provaglio d'Iseo

246.8 Kilometer; 3 Stunden, 47 Minuten

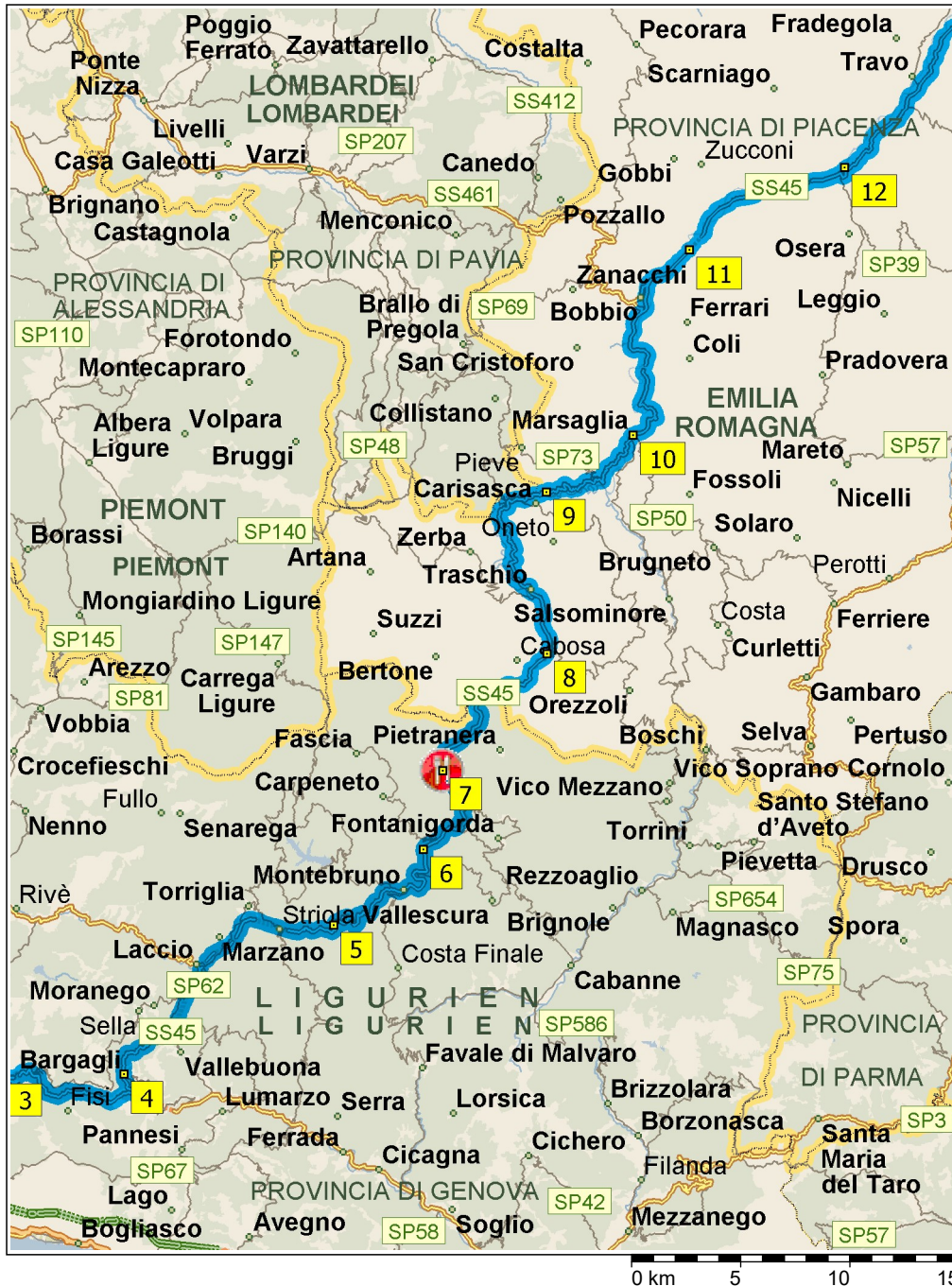




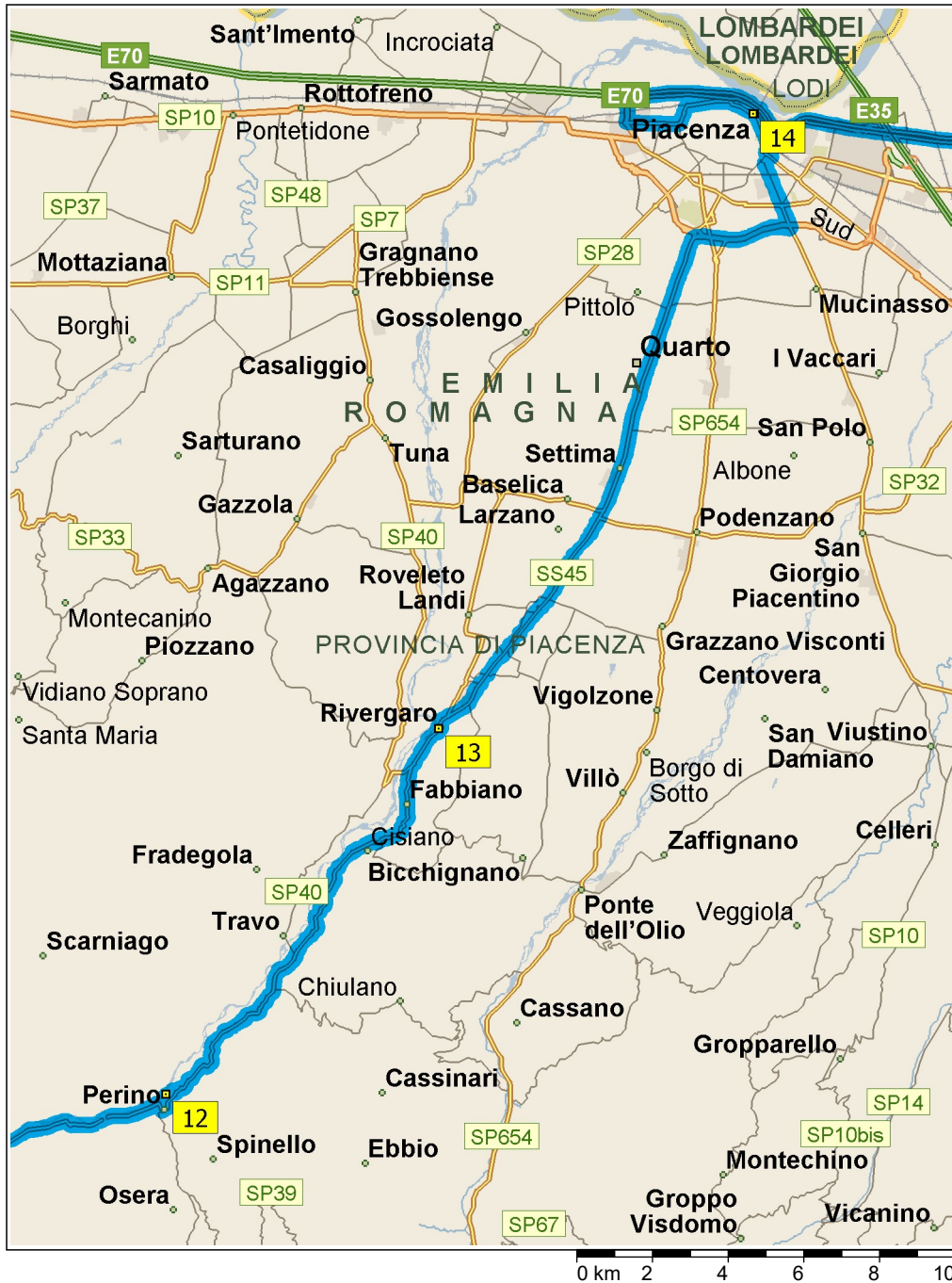
09:00	0.0 km	1 Abfahrt Ponte Colombo / Genua auf Ponte Colombo (West) Teilstrecke 0.2 km
09:00	0.2 km	Neuer Straßenname: Ab hier Piazzale Cristoforo Colombo Teilstrecke 70 m
09:00	0.3 km	LINKS abbiegen (West) auf Via della Chiappella Teilstrecke 0.5 km
09:01	0.8 km	Weiter GERADEAUS auf Via Ariberto Albertazzi Teilstrecke 0.2 km
09:02	0.9 km	RECHTS halten (West) auf Viadotto della Camionale und anschließend sofort RECHTS abbiegen (Nord) auf Via Balleydier Teilstrecke 60 m
09:02	1.0 km	RECHTS abbiegen (Ost) auf Via di Francia Teilstrecke 0.6 km
09:03	1.6 km	RECHTS halten (Nordost) auf Via Milano Teilstrecke 0.1 km
09:03	1.7 km	Weiter GERADEAUS auf Piazza di Negro [Via Milano] Teilstrecke 0.2 km
09:03	1.9 km	Neuer Straßenname: Ab hier Via Bruno Buozzi Teilstrecke 0.3 km
09:04	2.1 km	Weiter GERADEAUS auf Via San Benedetto Teilstrecke 0.3 km
09:04	2.4 km	Weiter RECHTS auf Piazza del Principe Teilstrecke 0.2 km
09:05	2.6 km	RECHTS halten (Ost) auf Via Andrea Doria Teilstrecke 0.2 km
09:05	2.8 km	RECHTS halten (Nordost) auf Piazza Acquaverde Teilstrecke 50 m
09:05	2.9 km	LINKS halten (Nord) auf Salita della Provvidenza Teilstrecke 0.4 km
09:06	3.3 km	Neuer Straßenname: Ab hier Piazza Pedro Ferreira [Salita della Provvidenza] Teilstrecke 40 m
09:06	3.4 km	Neuer Straßenname: Ab hier Via Sant'Ugo Teilstrecke 0.2 km
09:07	3.6 km	Neuer Straßenname: Ab hier Via Almeria Teilstrecke 0.2 km
09:07	3.8 km	Neuer Straßenname: Ab hier Corso Ugo Bassi Teilstrecke 0.5 km
09:08	4.3 km	Neuer Straßenname: Ab hier Corso Dogali Teilstrecke 30 m
09:08	4.3 km	LINKS halten (Ost) auf Corso Firenze Teilstrecke 0.4 km
09:08	4.7 km	2 Bei Corso Firenze 43, auf Corso Firenze (Nord) bleiben Teilstrecke 1.3 km
09:10	6.0 km	LINKS halten (Ost) auf Piazza Goffredo Villa Teilstrecke 70 m
09:11	6.1 km	Neuer Straßenname: Ab hier Corso Paganini Teilstrecke 0.4 km



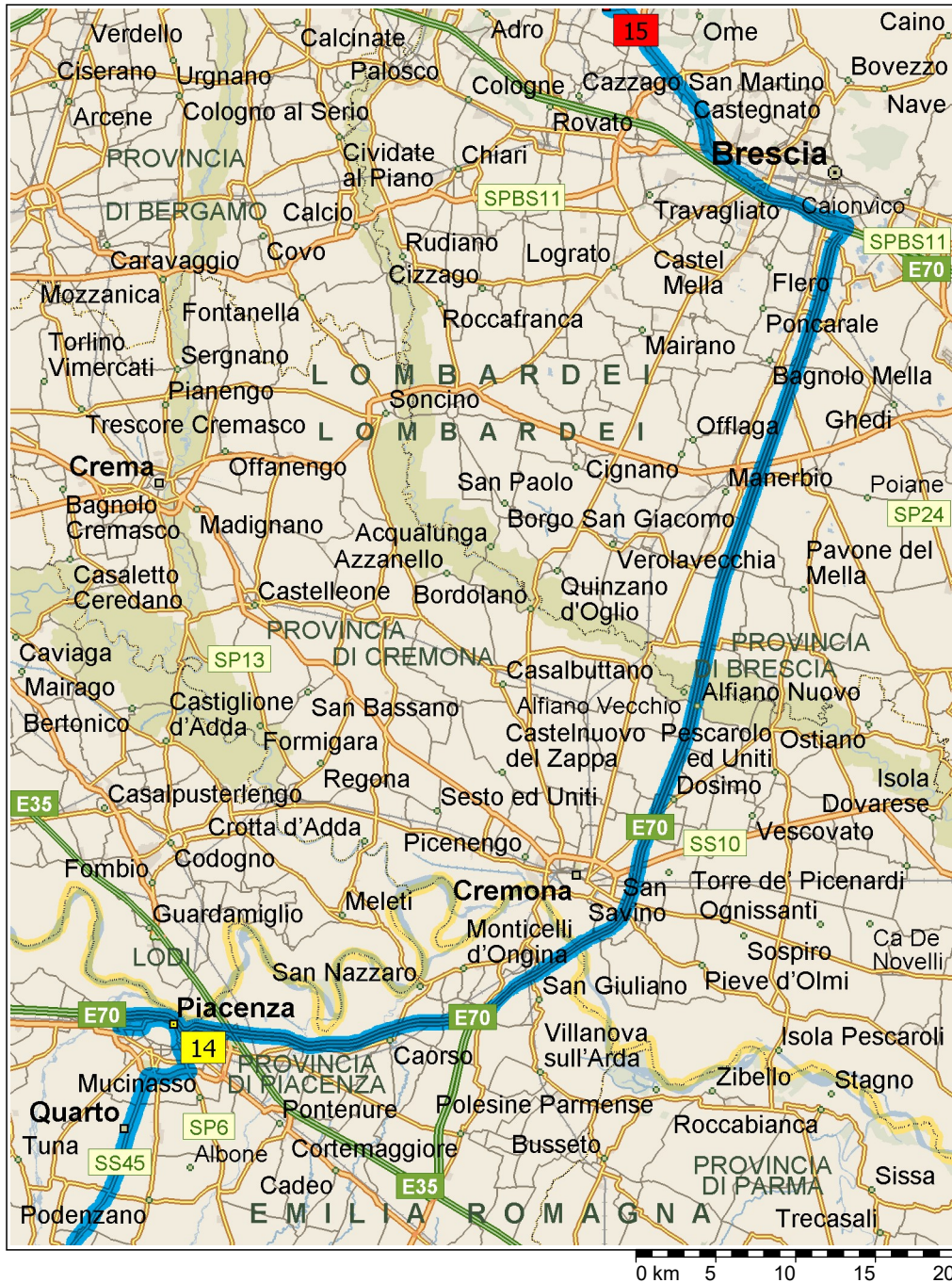
09:11	6.5 km	Neuer Straßenname: Ab hier Corso Magenta Teilstrecke 0.4 km
09:12	6.9 km	Neuer Straßenname: Ab hier Corso Solferino Teilstrecke 0.2 km
09:12	7.0 km	RECHTS abbiegen, um auf Corso Solferino zu bleiben> Teilstrecke 0.2 km
09:12	7.3 km	LINKS abbiegen (Nordost) auf Corso Carlo Armellini Teilstrecke 0.3 km
09:13	7.6 km	RECHTS abbiegen (Süd) auf Piazza Manin Teilstrecke 0.2 km
09:13	7.8 km	Neuer Straßenname: Ab hier Largo Gaetano Giardino Teilstrecke 0.1 km
09:13	7.9 km	RECHTS halten (Ost) auf Via Leonardo Montaldo Teilstrecke 1.2 km
09:15	9.1 km	Neuer Straßenname: Ab hier Ponte Federico Campanella Teilstrecke 0.1 km
09:15	9.2 km	LINKS abbiegen (Nord) auf Piazzale Parenzo Teilstrecke 40 m
09:15	9.2 km	Weiter GERADEAUS auf Lungobisagno Istria Teilstrecke 0.3 km
09:16	9.5 km	Weiter RECHTS, um auf Lungobisagno Istria zu bleiben> Teilstrecke 1.2 km
09:17	10.7 km	Neuer Straßenname: Ab hier Lungobisagno Dalmazia Teilstrecke 1.1 km
09:19	11.8 km	Neuer Straßenname: Ab hier Via Gelasio Adamoli Teilstrecke 3.4 km
09:24	15.2 km	Neuer Straßenname: Ab hier Via Augusto Pedullà Teilstrecke 0.8 km
09:25	16.1 km	Weiter GERADEAUS auf örtliche Straße(n) Teilstrecke 0.6 km
09:26	16.7 km	RECHTS halten (Ost) auf örtliche Straße(n) Teilstrecke 40 m
09:26	16.7 km	Im Kreisverkehr die Ausfahrt ZWEITE in Richtung Via di Sponda Nuova Teilstrecke 0.2 km
09:26	16.9 km	3 Bei Prato, auf Via di Sponda Nuova (Ost) bleiben Teilstrecke 0.3 km
09:27	17.2 km	Neuer Straßenname: Ab hier örtliche Straße(n) Teilstrecke 0.2 km
09:27	17.4 km	Neuer Straßenname: Ab hier Galleria della Paglia Teilstrecke 0.3 km
09:27	17.7 km	Neuer Straßenname: Ab hier örtliche Straße(n) Teilstrecke 60 m
09:28	17.8 km	Weiter GERADEAUS auf SS45 [Via Bavari] Teilstrecke 6.5 km



09:37	24.3 km	Weiter RECHTS auf örtliche Straße(n) Teilstrecke 40 m
09:37	24.3 km	Im Kreisverkehr die Ausfahrt ZWEITE in Richtung SS45 [Via Aimone Martini] Teilstrecke 1.1 km
09:39	25.4 km	4 Bei Bargagli, auf SS45 [Via Aimone Martini] (Nord) bleiben Teilstrecke 7.0 km
09:45	32.4 km	Weiter RECHTS auf Auffahrt Teilstrecke 0.1 km
09:45	32.5 km	RECHTS halten (Nordost) auf SS45 Teilstrecke 8.0 km
09:53	40.5 km	5 Bei Costamaglio, auf SS45 [Località Costamaglio] (Nordost) bleiben Teilstrecke 0.3 km
09:54	40.7 km	RECHTS abbiegen (Ost) auf SS45 Teilstrecke 9.2 km
10:01	49.9 km	6 Bei Due Ponti, auf SS45 [Due Ponti] (Nord) bleiben Teilstrecke 5.3 km
10:06	55.2 km	7 Bei Pizzeria Collami Daniela / Isola, auf SS45 [Frazione Isola] (West) bleiben Teilstrecke 9.2 km
10:17	64.4 km	8 Bei Ottone, auf SS45 [Strada statale di Valle Trebbia] (Nord) bleiben Teilstrecke 11.8 km
10:27	76.1 km	9 Bei Rovaiola, auf SS45 [Strada statale di Valle Trebbia] (Ost) bleiben Teilstrecke 6.8 km
10:33	83.0 km	10 Bei Marsaglia, auf SS45 [Strada statale di Valle Trebbia] (Ost) bleiben Teilstrecke 12.1 km
10:44	95.0 km	RECHTS halten (Ost) auf örtliche Straße(n) Teilstrecke 30 m
10:44	95.1 km	11 Bei Galleria Barberino und Strada Statale di Valle Trebbia, West zurück zu örtliche Straße(n) Teilstrecke 30 m
10:44	95.1 km	RECHTS abbiegen (Nordost) auf SS45 [Strada statale di Valle Trebbia] Teilstrecke 5.9 km
10:51	101.1 km	Neuer Straßennamen: Ab hier örtliche Straße(n) Teilstrecke 40 m
10:51	101.1 km	Im Kreisverkehr die Ausfahrt ZWEITE in Richtung örtliche Straße(n) Teilstrecke 90 m
10:51	101.2 km	RECHTS halten (Ost) auf SS45 [Strada statale di Valle Trebbia] Teilstrecke 2.8 km
10:53	104.0 km	LINKS abbiegen (West) auf örtliche Straße(n) Teilstrecke 0.4 km
10:56	104.3 km	LINKS abbiegen (Nordwest) auf örtliche Straße(n) Teilstrecke 50 m
10:56	104.4 km	RECHTS abbiegen (Nordost) auf örtliche Straße(n) Teilstrecke 70 m



10:56	104.5 km	12 Bei Perino, Südwest zurück zu örtliche Straße(n) Teilstrecke 70 m
10:56	104.5 km	LINKS abbiegen (Südost) auf örtliche Straße(n) Teilstrecke 40 m
10:57	104.6 km	LINKS abbiegen (Nordost) auf örtliche Straße(n) Teilstrecke 0.4 km
10:58	104.9 km	LINKS abbiegen (Nord) auf SS45 [Strada statale di Valle Trebbia] Teilstrecke 13.2 km
11:10	118.1 km	RECHTS abbiegen (Ost) auf örtliche Straße(n) Teilstrecke 30 m
11:11	118.2 km	RECHTS halten (Südost) auf örtliche Straße(n) Teilstrecke 30 m
11:11	118.2 km	RECHTS halten (Süd) auf Via Roma und anschließend sofort RECHTS abbiegen (West) auf Piazza Dante Alighieri Teilstrecke 90 m
11:12	118.3 km	13 Bei Rivergaro, auf Piazza Dante Alighieri (Süd) bleiben Teilstrecke 0.3 km
11:13	118.5 km	Neuer Straßennamen: Ab hier Via Roma Teilstrecke 60 m
11:13	118.6 km	LINKS halten (Nordwest) auf örtliche Straße(n) Teilstrecke 30 m
11:14	118.6 km	RECHTS halten (Nord) auf örtliche Straße(n) Teilstrecke 50 m
11:14	118.7 km	RECHTS abbiegen (Nord) auf SS45 [Strada statale di Valle Trebbia] Teilstrecke 14.9 km
11:30	133.6 km	Neuer Straßennamen: Ab hier örtliche Straße(n) Teilstrecke 70 m
11:30	133.6 km	Im Kreisverkehr die Ausfahrt ERSTE in Richtung örtliche Straße(n) Teilstrecke 0.2 km Richtung SS9 / Parma / Cremona
11:30	133.8 km	RECHTS halten (Ost) auf Tangenziale Sud Teilstrecke 1.9 km
11:32	135.8 km	Weiter RECHTS auf Auffahrt Teilstrecke 0.4 km Richtung Farnesiana / SS9 / Milano
11:32	136.2 km	Weiter LINKS, um auf Auffahrt zu bleiben > Teilstrecke 30 m Richtung SS9 / Centro / Milano
11:32	136.2 km	LINKS abbiegen (Nord) auf Strada Farnesiana Teilstrecke 1.8 km
11:35	138.0 km	Im Kreisverkehr die Ausfahrt ERSTE in Richtung Via Alessandro Bolzoni Teilstrecke 0.2 km
11:35	138.3 km	Im Kreisverkehr die Ausfahrt DRITTE in Richtung Via Cristoforo Colombo Teilstrecke 0.1 km
11:35	138.4 km	Im Kreisverkehr die Ausfahrt ERSTE in Richtung Piazzale Roma Teilstrecke 70 m



11:36	138.5 km	Im Kreisverkehr die Ausfahrt ERSTE in Richtung Via La Primogenita Teilstrecke 0.5 km
11:36	139.0 km	Weiter GERADEAUS auf Piazzale Guglielmo Marconi Teilstrecke 0.1 km
11:36	139.1 km	Neuer Straßenname: Ab hier Viale Sant'Ambrogio Teilstrecke 0.6 km
11:37	139.7 km	14 Bei Piacenza, auf Viale Sant'Ambrogio (West) bleiben Teilstrecke 0.1 km
11:37	139.8 km	Weiter GERADEAUS auf Piazzale Milano [Viale Sant'Ambrogio] Teilstrecke 40 m
11:37	139.8 km	Im Kreisverkehr die Ausfahrt ZWEITE in Richtung Via Vincenzo Maculani Teilstrecke 0.3 km
11:38	140.1 km	Weiter GERADEAUS auf Via Legione Zanardi Landi Teilstrecke 0.3 km
11:38	140.4 km	LINKS halten (West) auf Via Ventun Aprile Teilstrecke 1.6 km
11:39	142.0 km	Weiter GERADEAUS auf Piazzale Torino Teilstrecke 90 m
11:40	142.1 km	Weiter GERADEAUS auf Via Emilia Pavese Teilstrecke 1.4 km
11:42	143.5 km	In Kreisverkehr einfahren Teilstrecke 10 m
11:42	143.5 km	*Gebührenpflichtige Straße* RECHTS halten (Nord) auf Strada della Bosella Teilstrecke 0.3 km
11:42	143.8 km	*Gebührenpflichtige Straße* Neuer Straßenname: Ab hier örtliche Straße(n) Teilstrecke 0.3 km
11:42	144.1 km	*Gebührenpflichtige Straße* Von Auffahrt (RECHTS) auf E70 [A21] fahren> Teilstrecke 79.4 km Richtung E70 / A1 / Bologna / Brescia / Cremona / Piacenza Est / Milano
12:25	223.5 km	*Gebührenpflichtige Straße* Weiter LINKS auf Auffahrt Teilstrecke 1.1 km Richtung A4 / Milano / Brescia Centro
12:26	224.6 km	*Gebührenpflichtige Straße* Weiter RECHTS, um auf Auffahrt zu bleiben> Teilstrecke 0.5 km Richtung SS11 / Tangenziale Sud / Brescia Centro
12:27	225.1 km	*Gebührenpflichtige Straße* Weiter LINKS, um auf Auffahrt zu bleiben> Teilstrecke 0.1 km Richtung SS11 / SS345 / Brescia Centro / Val Trompia / Lago d'Iseo / Bergamo / Tangenziale Sud / Milano
12:27	225.2 km	Im Kreisverkehr die Ausfahrt ERSTE in Richtung örtliche Straße(n) Teilstrecke 0.2 km



- | | | |
|-------|----------|---|
| 12:27 | 225.4 km | RECHTS halten (Nordost) auf Auffahrt Teilstrecke 0.6 km Richtung SPBS11 / SS345 / SS510 / Milano / Val Trompia / Bergamo / Autostrade / Lago d'Iseo |
| 12:28 | 226.0 km | Von Auffahrt (LINKS) auf SPBS11 [Tangenziale Sud Alcide De Gasperi] fahren> Teilstrecke 9.1 km |
| 12:34 | 235.1 km | Weiter GERADEAUS auf örtliche Straße(n) Teilstrecke 1.3 km |
| 12:35 | 236.3 km | Neuer Straßenname: Ab hier Tangenziale Ovest Teilstrecke 0.2 km |
| 12:35 | 236.6 km | Weiter GERADEAUS auf örtliche Straße(n) Teilstrecke 0.6 km |
| 12:35 | 237.1 km | RECHTS halten (Nord) auf örtliche Straße(n) Teilstrecke 0.6 km |
| 12:36 | 237.8 km | RECHTS halten (Nordwest) auf SPBS510 [Via Provinciale] Teilstrecke 5.5 km |
| 12:40 | 243.3 km | Weiter GERADEAUS auf Auffahrt Teilstrecke 0.4 km Richtung Camignone |
| 12:40 | 243.6 km | RECHTS halten (Nordwest) auf Via Europa Teilstrecke 1.0 km |
| 12:42 | 244.7 km | Weiter GERADEAUS auf SP71 [Via Brescia] Teilstrecke 1.0 km |
| 12:44 | 245.7 km | Neuer Straßenname: Ab hier Via Brescia Teilstrecke 0.7 km |
| 12:46 | 246.4 km | Im Kreisverkehr die Ausfahrt ZWEITE in Richtung SP71 [Via Sebina] Teilstrecke 0.4 km |
| 12:47 | 246.8 km | In Kreisverkehr einfahren Teilstrecke 40 m |
| 12:47 | 246.8 km | 15 Ankunft Hotel Lamosa in Provaglio d'Iseo |

Reiseübersicht

Gesamte Reisekosten	CHF 19.52
Entfernung	246.8 Kilometer
Reisedauer	3 Stunden, 47 Minuten
Fahrzeit	3 Stunden, 47 Minuten
Entfernung (Luftlinie) zwischen allen Haltepunkten	171.6 Kilometer

Streckenabschnittdetails

Von	Nach	Methode	Entfernung	Fahrzeit
Ponte Colombo / Genua	Corso Firenze 43	Schnellste	4.7 Kilometer	8 Minuten
Corso Firenze 43	Prato	Schnellste	12.3 Kilometer	18 Minuten
Prato	Bargagli	Schnellste	8.5 Kilometer	12 Minuten
Bargagli	Costamaglio	Schnellste	15.1 Kilometer	14 Minuten
Costamaglio	Due Ponti	Schnellste	9.4 Kilometer	7 Minuten
Due Ponti	Pizzeria Collami Daniela / Isola	Schnellste	5.3 Kilometer	5 Minuten
Pizzeria Collami Daniela / Isola	Ottone	Schnellste	9.2 Kilometer	10 Minuten
Ottone	Rovaiola	Schnellste	11.8 Kilometer	10 Minuten
Rovaiola	Marsaglia	Schnellste	6.8 Kilometer	5 Minuten
Marsaglia	Galleria Barberino und Strada St...	Schnellste	12.1 Kilometer	11 Minuten
Galleria Barberino und Strada St...	Perino	Schnellste	9.4 Kilometer	12 Minuten
Perino	Rivergaro	Schnellste	13.8 Kilometer	16 Minuten
Rivergaro	Piacenza	Schnellste	21.4 Kilometer	25 Minuten
Piacenza	Hotel Lamosa in Provaglio d'Iseo	Schnellste	107.2 Kilometer	1 Stunde, 10 Minuten

Entfernung je Land/Provinz

Bundesland/Provinz	Entfernung	Fahrzeit
Italien	246.6 Kilometer	3 Stunden, 47 Minuten