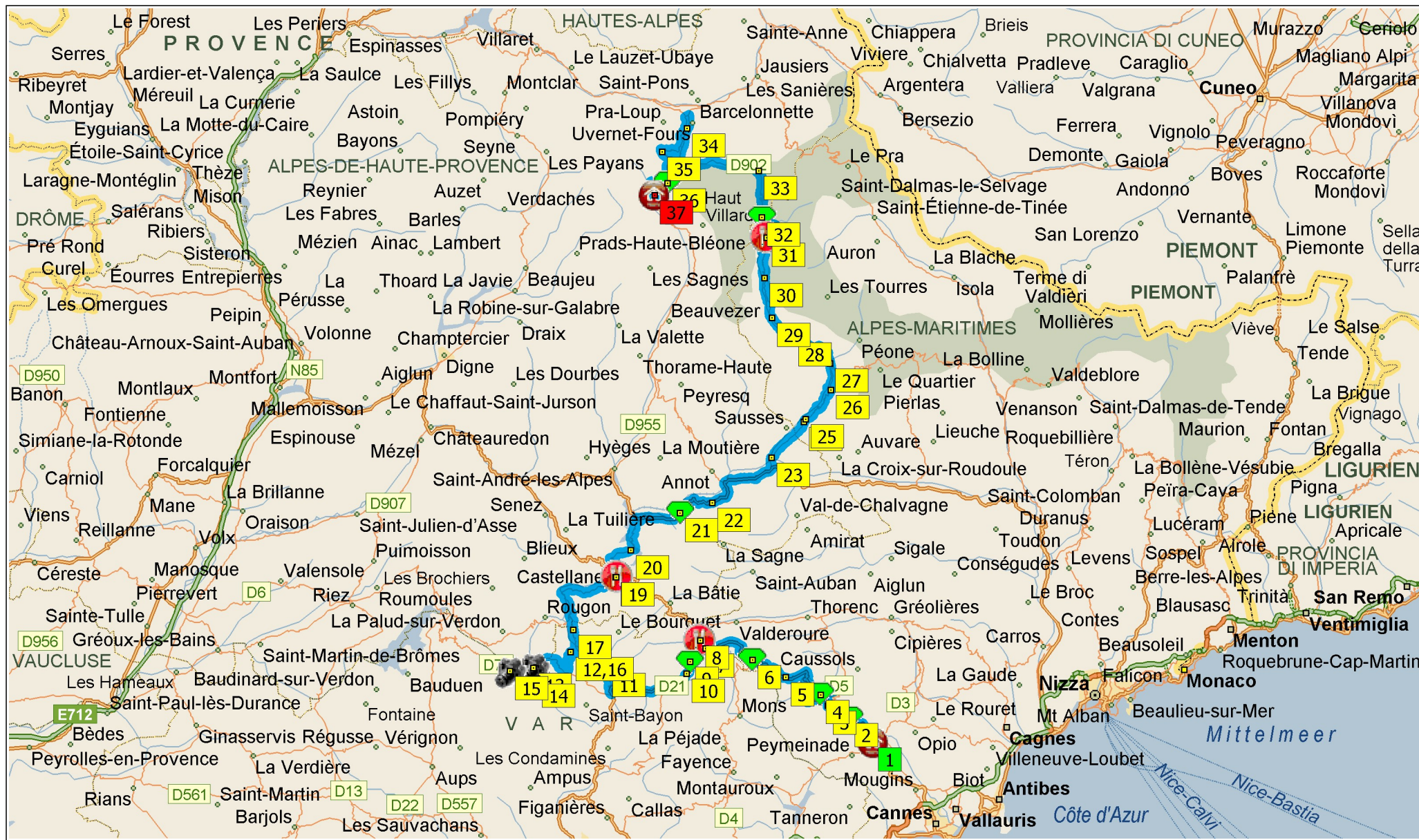
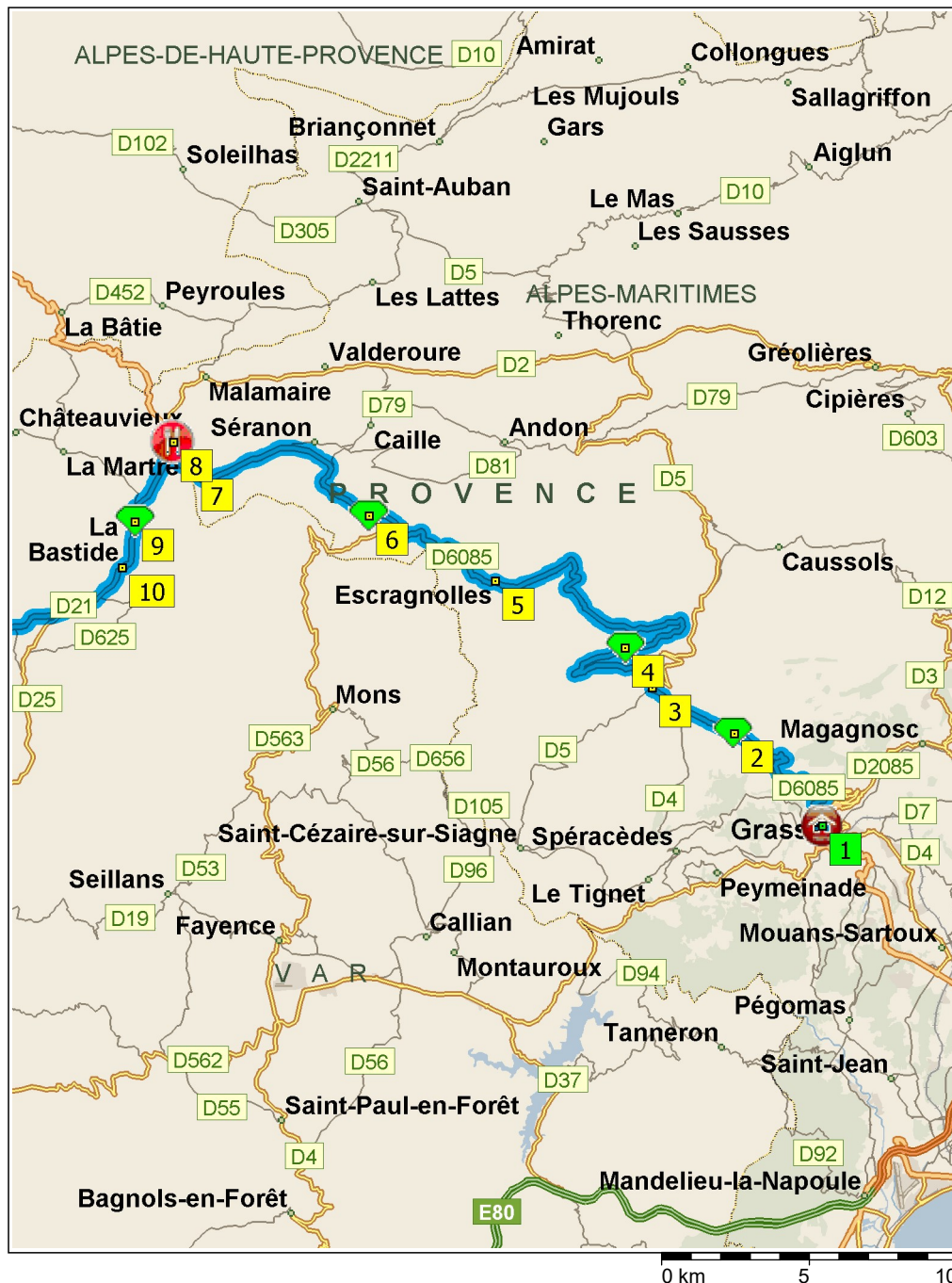


Grasse - Grand Canyon du Verdon - La Foux d'Allos

270.9 Kilometer; 3 Stunden, 39 Minuten

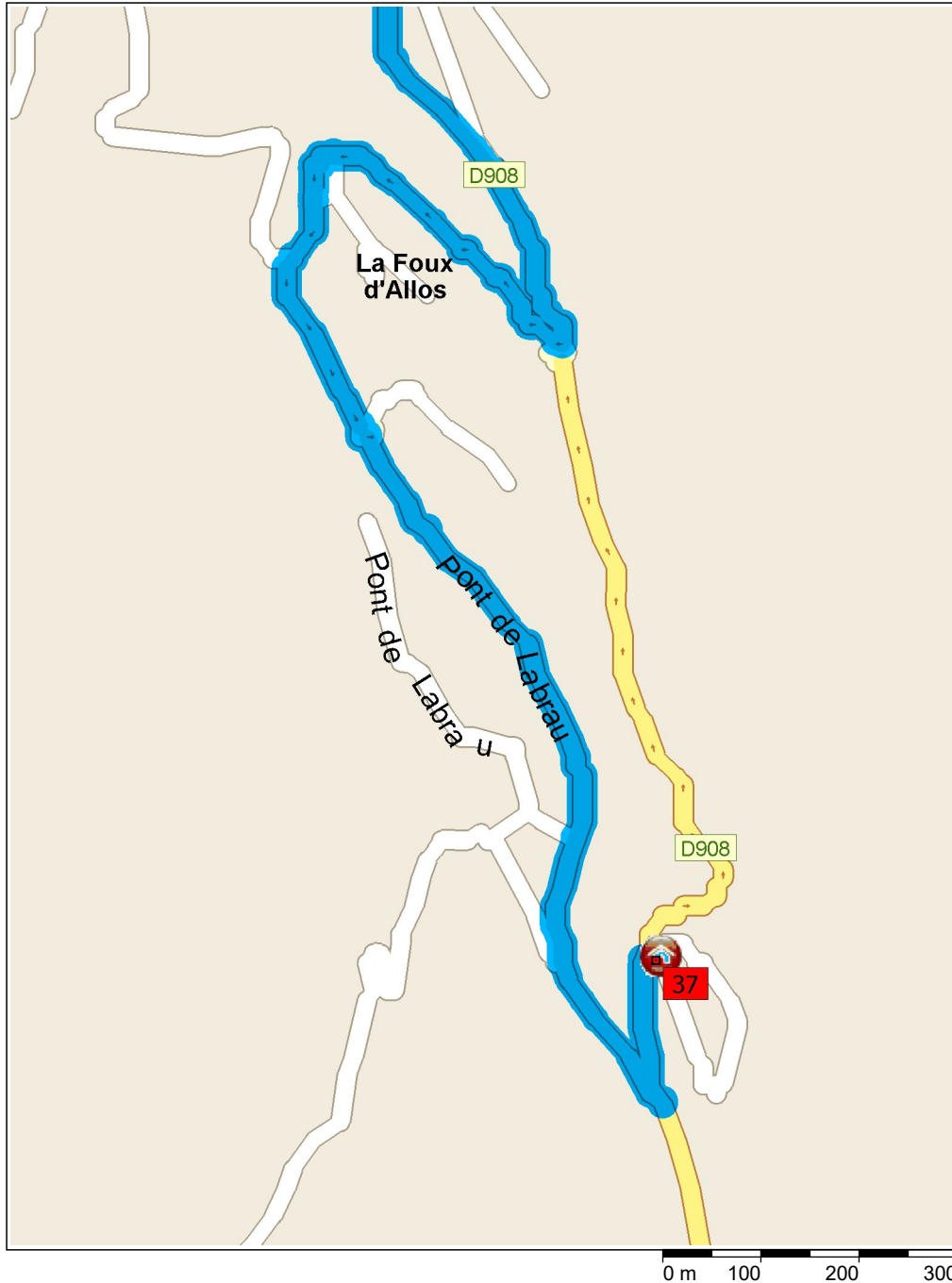




09:00	0.0 km	1 Abfahrt Inter-Hotel Panorama / Grasse auf örtliche Straße(n) (Ost) Teilstrecke 20 m
09:00	0.1 km	RECHTS abbiegen (Nordost) auf N85 [Cours Honoré Cresp] Teilstrecke 0.5 km
09:00	0.5 km	LINKS abbiegen (West) auf N85 [Avenue du Maréchal Juin] Teilstrecke 1.5 km
09:02	2.0 km	Neuer Straßenname: Ab hier D6085 [Boulevard Georges Clemenceau] Teilstrecke 1.6 km
09:04	3.6 km	Im Kreisverkehr die Ausfahrt ZWEITE in Richtung D6085 [Avenue Honoré Lions] Teilstrecke 5.3 km
09:08	8.9 km	2 Bei Pilon, Col du, auf D6085 [Col du Pilon] (West) bleiben Teilstrecke 2.8 km
09:11	11.7 km	Im Kreisverkehr die Ausfahrt ZWEITE in Richtung D6085 [Avenue Gaston Saint-Michel] Teilstrecke 0.5 km
09:11	12.2 km	3 Bei Saint-Vallier-de-Thiery, auf D6085 [Allée Charles Bonome] (Nord) bleiben Teilstrecke 5.5 km
09:16	17.8 km	4 Bei Faye, Pas de la / Col de la Faye, auf D6085 [Col de la Faye] (Ost) bleiben Teilstrecke 11.2 km
09:24	29.0 km	LINKS halten (West) auf örtliche Straße(n) Teilstrecke 0.1 km
09:24	29.1 km	5 Bei Escagnolles, auf örtliche Straße(n) (Nord) bleiben Teilstrecke 80 m
09:24	29.2 km	LINKS halten (Südwest) auf D6085 [Route Napoléon] Teilstrecke 5.5 km
09:29	34.8 km	6 Bei Valferrière, Col de, auf D6085 [Route Napoléon] (Nordwest) bleiben Teilstrecke 7.8 km
09:35	42.6 km	RECHTS abbiegen (Ost) auf Rue des Tilleuls Teilstrecke 30 m
09:35	42.6 km	7 Bei Villaute, West zurück zu Rue des Tilleuls Teilstrecke 30 m
09:35	42.7 km	RECHTS halten (West) auf D6085 [Route Napoléon] Teilstrecke 1.3 km
09:37	44.0 km	8 Im Kreisverkehr die Ausfahrt ZWEITE in Richtung D44 Teilstrecke 0.8 km
09:38	44.8 km	Neuer Straßenname: Ab hier D21 [Route du Logis du Pin] Teilstrecke 2.4 km
09:39	47.2 km	9 Bei Clavel, Col de, auf D21 [Route du Logis du Pin] (Süd) bleiben Teilstrecke 1.8 km



09:41	49.0 km	10	Bei La Bastide, auf D21 [Route de Comps-sur-Artuby] (West) bleiben Teilstrecke 11.6 km
09:50	60.5 km		RECHTS abbiegen (West) auf D955 Teilstrecke 4.4 km
09:53	65.0 km	11	Bei Jabron, auf D955 [Hameau de Jabron] (West) bleiben Teilstrecke 4.9 km
09:58	69.9 km		LINKS abbiegen (Südwest) auf D90 Teilstrecke 1.6 km
10:00	71.4 km	12	Bei Trigance, auf D90 (Süd) bleiben Teilstrecke 3.9 km
10:03	75.3 km		RECHTS abbiegen (West) auf D71 Teilstrecke 6.1 km
10:08	81.4 km	13	Bei Schluchten von Verdon, auf D71 (Süd) bleiben Teilstrecke 2.5 km
10:10	83.8 km	14	Bei Pont de l'Artuby / Grand Canyon du Verdon, auf D71 (West) bleiben Teilstrecke 7.2 km
10:15	91.1 km		RECHTS halten (Nord) auf örtliche Straße(n) Teilstrecke 30 m
10:16	91.1 km	15	Bei Du Grand Canyon du Verdon, auf örtliche Straße(n) (Süd) bleiben Teilstrecke 20 m
10:16	91.1 km		LINKS halten (Südost) auf D71 Teilstrecke 15.8 km
10:28	106.9 km		LINKS abbiegen (Nordost) auf D90 Teilstrecke 3.9 km
10:31	110.8 km	16	Bei Trigance, auf D90 (Nord) bleiben Teilstrecke 1.6 km
10:33	112.4 km		LINKS abbiegen (Nordwest) auf D955 Teilstrecke 3.1 km
10:36	115.5 km	17	Bei Soleils, auf D955 (West) bleiben Teilstrecke 3.0 km
10:38	118.5 km		Weiter GERADEAUS auf D952 [Lieu-dit Pont de Soleils] Teilstrecke 11.8 km
10:47	130.3 km	18	Bei Castellane, auf D952 [Avenue Frédéric Mistral] (Ost) bleiben Teilstrecke 40 m
10:47	130.4 km		Im Kreisverkehr die Ausfahrt ZWEITE in Richtung D4085 [Route Napoléon] Teilstrecke 70 m
10:47	130.5 km	19	Bei Hôtel du Levant / Castellane, auf D4085 [Route Napoléon] (Nord) bleiben Teilstrecke 0.7 km
10:48	131.2 km		Im Kreisverkehr die Ausfahrt ERSTE in Richtung D955 Teilstrecke 5.6 km
10:53	136.8 km	20	Bei Lac de Castillon, auf D955 (Ost) bleiben Teilstrecke 6.7 km
10:58	143.5 km		RECHTS abbiegen (Ost) auf N202 Teilstrecke 6.2 km



- 12:37 269.3 km Im Kreisverkehr die Ausfahrt ERSTE in Richtung örtliche Straße(n) Teilstrecke 0.5 km
- 12:37 269.7 km Weiter GERADEAUS auf Résidence Central Park Teilstrecke 0.2 km
- 12:37 269.9 km Im Kreisverkehr die Ausfahrt ERSTE in Richtung Résidence Le Virginie Teilstrecke 0.1 km
- 12:38 270.0 km Neuer Straßenname: Ab hier Pont de Labrau Teilstrecke 0.7 km
- 12:39 270.7 km LINKS abbiegen (Nord) auf D908 [Lieu-dit Le Clouvet] Teilstrecke 0.1 km
- 12:39 270.9 km RECHTS abbiegen (Ost) auf örtliche Straße(n) Teilstrecke 10 m
- 12:39 270.9 km 37 Ankunft Hotel du Hameau / La Foux d'Allos

Reiseübersicht

Gesamte Reisekosten	CHF 19.86
Entfernung	270.9 Kilometer
Reisedauer	3 Stunden, 39 Minuten
Fahrzeit	3 Stunden, 39 Minuten
Entfernung (Luftlinie) zwischen allen Haltepunkten	166.3 Kilometer

Streckenabschnittdetails

Von	Nach	Methode	Entfernung	Fahrzeit
Inter-Hotel Panorama / Grasse	Pilon, Col du	Schnellste	8.9 Kilometer	8 Minuten
Pilon, Col du	Saint-Vallier-de-Thiey	Schnellste	3.3 Kilometer	3 Minuten
Saint-Vallier-de-Thiey	Faye, Pas de la / Col de la Faye	Schnellste	5.5 Kilometer	4 Minuten
Faye, Pas de la / Col de la Faye	Escragnolles	Schnellste	11.4 Kilometer	8 Minuten
Escragnolles	Valferrière, Col de	Schnellste	5.6 Kilometer	4 Minuten
Valferrière, Col de	Villaute	Schnellste	7.9 Kilometer	6 Minuten
Villaute	Le Relais de l'Artuby / Séranon	Schnellste	1.4 Kilometer	1 Minute
Le Relais de l'Artuby / Séranon	Clavel, Col de	Schnellste	3.2 Kilometer	2 Minuten
Clavel, Col de	La Bastide	Schnellste	1.8 Kilometer	1 Minute
La Bastide	Jabron	Schnellste	16.0 Kilometer	12 Minuten
Jabron	Trigance	Schnellste	6.5 Kilometer	6 Minuten
Trigance	Schluchten von Verdon	Schnellste	10.0 Kilometer	8 Minuten
Schluchten von Verdon	Pont de l'Artuby / Grand Canyon ...	Schnellste	2.5 Kilometer	1 Minute
Pont de l'Artuby / Grand Canyon ...	Du Grand Canyon du Verdon	Schnellste	7.3 Kilometer	5 Minuten
Du Grand Canyon du Verdon	Trigance	Schnellste	19.7 Kilometer	15 Minuten
Trigance	Soleils	Schnellste	4.7 Kilometer	4 Minuten
Soleils	Castellane	Schnellste	14.9 Kilometer	11 Minuten
Castellane	Hôtel du Levant / Castellane	Schnellste	110 Meter	Weniger als eine Minute.
Hôtel du Levant / Castellane	Lac de Castillon	Schnellste	6.3 Kilometer	5 Minuten
Lac de Castillon	Toutes Aures, Col de (Vergons)	Schnellste	12.9 Kilometer	9 Minuten
Toutes Aures, Col de (Vergons)	Rouaine	Schnellste	5.9 Kilometer	4 Minuten
Rouaine	Enriez	Schnellste	12.6 Kilometer	9 Minuten
Enriez	Daluis	Schnellste	6.5 Kilometer	5 Minuten
Daluis	La Salette	Schnellste	410 Meter	Weniger als eine Minute.
La Salette	Gorges de Daluis	Schnellste	7.1 Kilometer	5 Minuten
Gorges de Daluis	Guillaumes	Schnellste	4.3 Kilometer	4 Minuten
Guillaumes	Villeneuve-d'Entraunes	Schnellste	7.3 Kilometer	6 Minuten
Villeneuve-d'Entraunes	Saint-Martin-d'Entraunes	Schnellste	4.5 Kilometer	3 Minuten
Saint-Martin-d'Entraunes	Entraunes	Schnellste	5.7 Kilometer	4 Minuten
Entraunes	Le Relais de la Cayolle	Schnellste	7.2 Kilometer	5 Minuten
Le Relais de la Cayolle	Cayolle, Col de la	Schnellste	7.3 Kilometer	5 Minuten
Cayolle, Col de la	Bayasse	Schnellste	9.2 Kilometer	6 Minuten
Bayasse	Uvernet-Fours	Schnellste	16.0 Kilometer	12 Minuten
Uvernet-Fours	Les Agneliers Bas	Schnellste	10.9 Kilometer	8 Minuten
Les Agneliers Bas	Allos, Col d'	Schnellste	8.2 Kilometer	5 Minuten
Allos, Col d'	Hotel du Hameau / La Foux d'Allos	Schnellste	8.1 Kilometer	8 Minuten

Entfernung je Land/Provinz

Bundesland/Provinz	Entfernung	Fahrzeit
Frankreich	270.9 Kilometer	3 Stunden, 39 Minuten