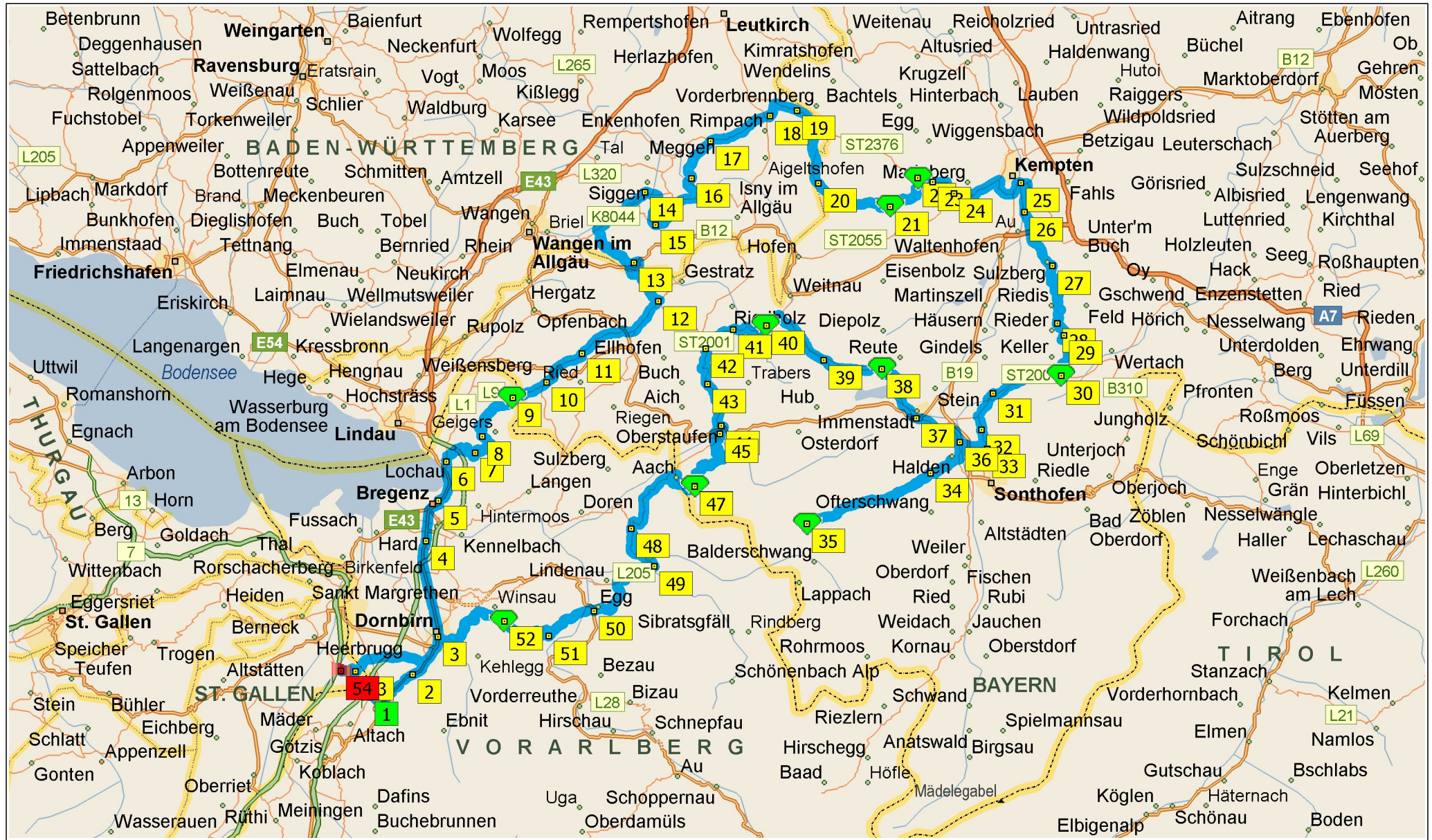


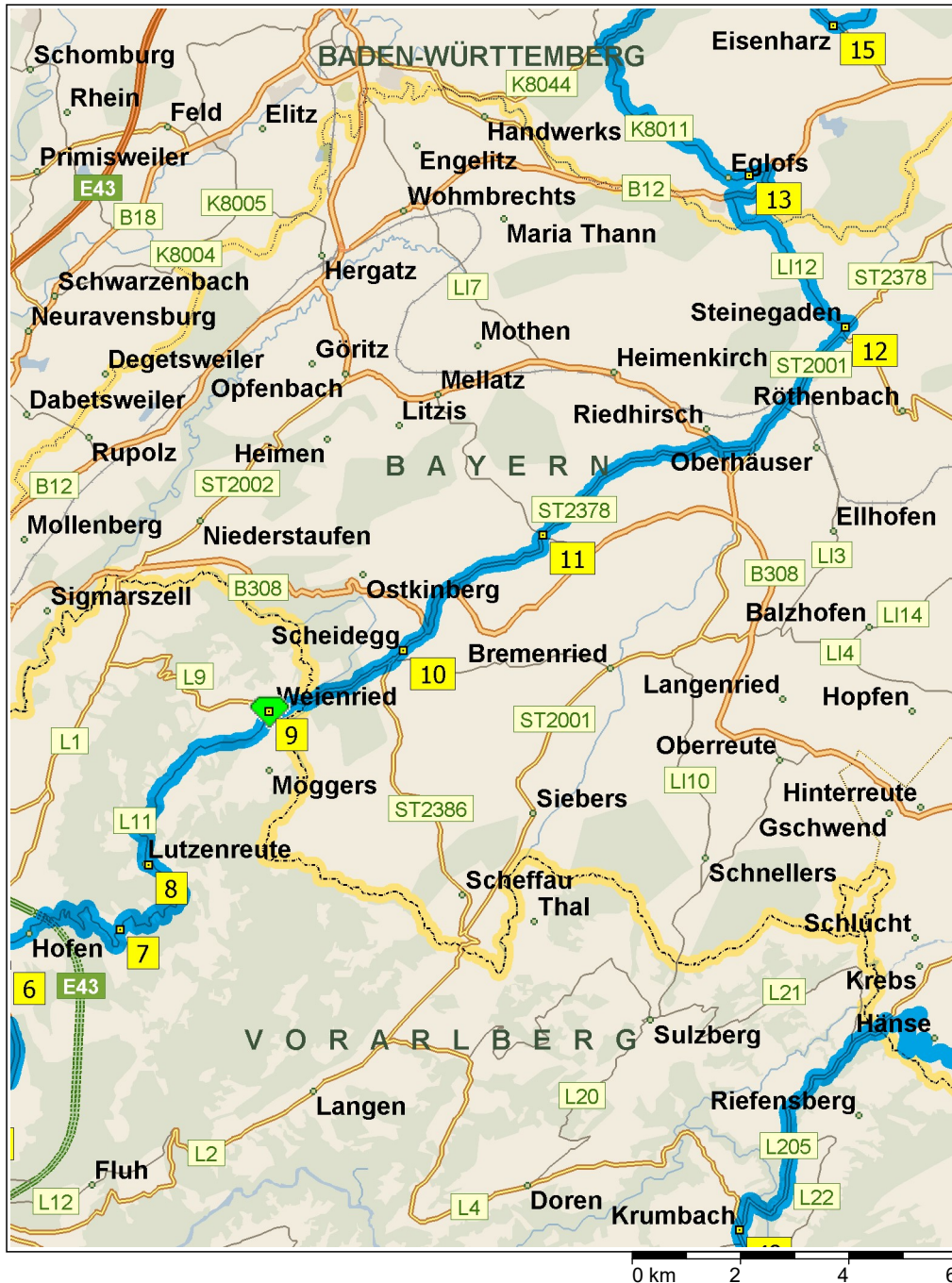
Hohenems - Scheidwangelpe - Diepoldsau

267.4 Kilometer; 5 Stunden, 27 Minuten

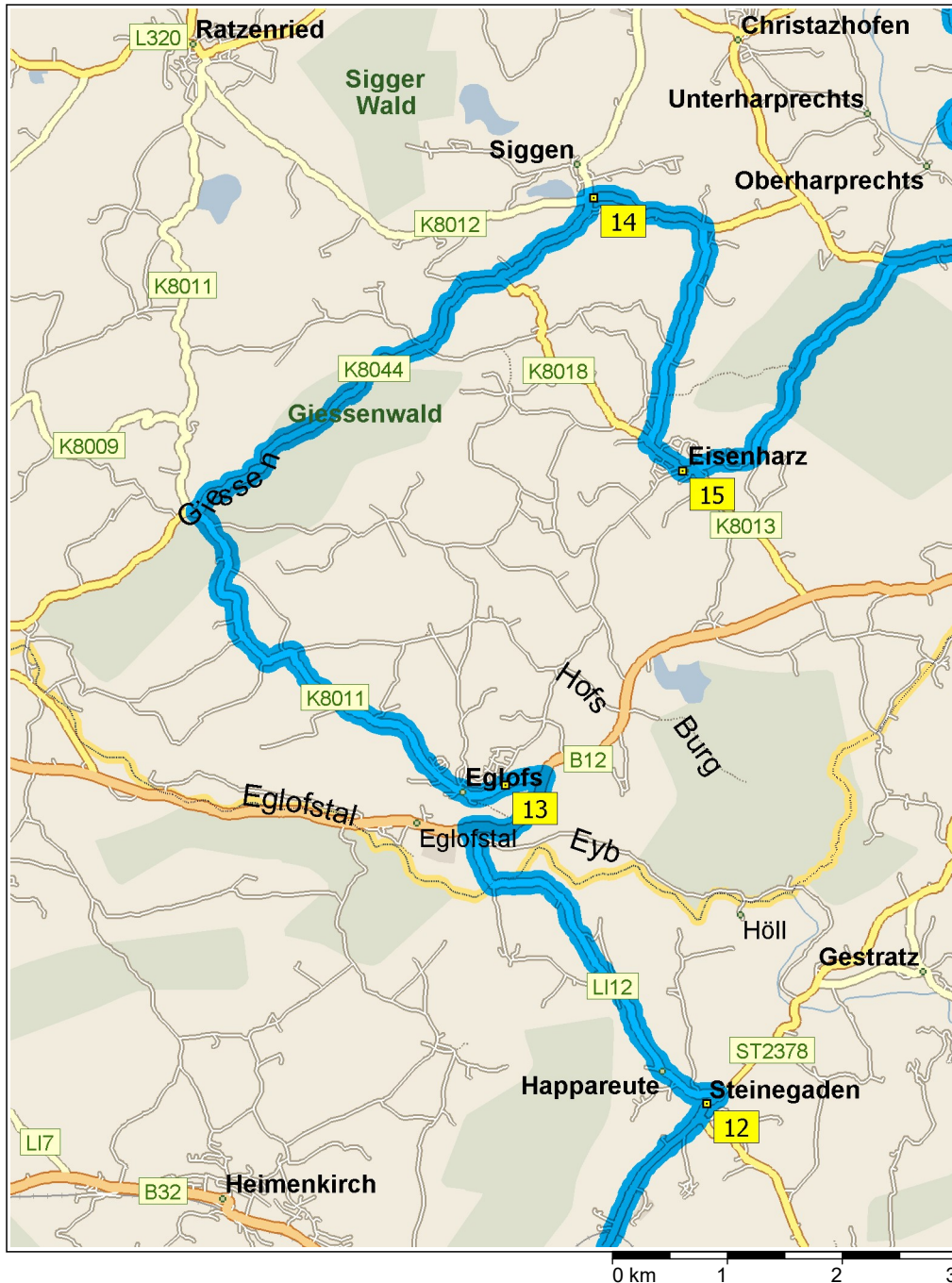




09:00	0.0 km	1 Abfahrt Hohenems / Cineplexx auf L203 [Lustenauer Straße] (Nordost) Teilstrecke 0.1 km
09:00	0.1 km	RECHTS halten (Ost) auf örtliche Straße(n) Teilstrecke 30 m
09:00	0.2 km	RECHTS halten (Südost) auf L46 [Schweizer Straße] Teilstrecke 1.0 km
09:01	1.1 km	LINKS halten (Südost) auf L190 [Diepoldsauer Straße] Teilstrecke 0.2 km Richtung L190 / Dornbirn
09:01	1.4 km	LINKS abbiegen (Nord) auf L190 [Radetzkystraße] Teilstrecke 3.3 km Richtung L190 / Dornbirn
09:04	4.6 km	2 Bei Wallenmahl, auf L190 [Vorarlberger Straße] (Ost) bleiben Teilstrecke 3.6 km
09:09	8.2 km	3 Bei Dornbirn, auf L190 [Rathausplatz] (Nord) bleiben Teilstrecke 3.4 km
09:12	11.6 km	Im Kreisverkehr die Ausfahrt ZWEITE in Richtung L190 [Vorarlberger Straße] Teilstrecke 2.0 km Richtung L190 / Lauterach / Bregenz / Wolfurt
09:14	13.7 km	Im Kreisverkehr die Ausfahrt DRITTE in Richtung L190 [Bundesstraße] Teilstrecke 1.9 km
09:16	15.6 km	4 Bei Lauterach, auf L190 [Bundesstraße] (Nord) bleiben Teilstrecke 3.3 km
09:19	18.8 km	LINKS abbiegen (Nord) auf L190 [Montfortstraße] Teilstrecke 0.3 km
09:19	19.1 km	5 Bei Bregenz, auf L190 [Seestraße] (Ost) bleiben Teilstrecke 0.5 km
09:20	19.6 km	Im Kreisverkehr die Ausfahrt DRITTE in Richtung L190 [Reichsstraße] Teilstrecke 1.9 km
09:22	21.5 km	RECHTS halten (Nord) auf L1 [Landstraße] Teilstrecke 0.9 km
09:23	22.4 km	6 Bei Lochau, auf L1 [Landstraße] (Nord) bleiben Teilstrecke 0.5 km
09:23	22.8 km	RECHTS abbiegen (Ost) auf L11 [Hofer Straße] Teilstrecke 0.6 km
09:25	23.4 km	RECHTS halten (Nordost) auf L11 [Eichenberger Straße] Teilstrecke 2.9 km
09:28	26.3 km	RECHTS halten (Süd) auf L11 [Eichenberger Landesstrasse] Teilstrecke 0.8 km
09:29	27.1 km	RECHTS halten (Nord) auf L11 [Dorf] Teilstrecke 0.2 km



- 09:29 27.3 km **7** Bei Eichenberg1, auf L11 [Dorf] (Ost) bleiben Teilstrecke 1.8 km
- 09:31 29.1 km Weiter GERADEAUS auf L11 [Eichenberger Landesstrasse] Teilstrecke 0.7 km
- 09:32 29.8 km Weiter GERADEAUS auf L11 [Lehen] Teilstrecke 0.5 km
- 09:33 30.3 km **8** Bei Lutzenreute, auf L11 [Lutzenreute] (West) bleiben Teilstrecke 0.6 km
- 09:33 30.9 km RECHTS halten (West) auf L11 [Eichenberger Landesstrasse] Teilstrecke 1.5 km
- 09:35 32.4 km RECHTS halten (Ost) auf L11 [Möggers] Teilstrecke 0.2 km
- 09:35 32.6 km LINKS halten (Nord) auf L11 [Ramsach] Teilstrecke 0.8 km
- 09:36 33.4 km Weiter GERADEAUS auf L11 [Sättels] Teilstrecke 0.3 km
- 09:36 33.8 km Weiter GERADEAUS auf L11 [Eichenberger Landesstrasse] Teilstrecke 0.3 km
- 09:37 34.1 km Weiter GERADEAUS auf L11 [Möggers] Teilstrecke 0.8 km
- 09:38 34.9 km **9** Bei Möggers-Weienried, RECHTS abbiegen (Ost) auf L9 [Weienried] Teilstrecke 0.7 km
- 09:39 35.7 km Ankunft in Deutschland
- 09:39 35.7 km Neuer Straßenname: Ab hier ST2378 Teilstrecke 2.2 km
- 09:41 37.8 km **10** Bei Scheidegg, auf ST2378 [Bahnhofstraße] (Nordost) bleiben Teilstrecke 0.6 km
- 09:42 38.4 km Im Kreisverkehr die Ausfahrt ZWEITE in Richtung B308 Teilstrecke 1.1 km
- 09:43 39.5 km Weiter GERADEAUS auf ST2378 [Pfänderstraße] Teilstrecke 2.0 km
- 09:46 41.5 km **11** Bei Lindenberg im Allgäu, auf ST2378 [Bismarckstraße] (Nordost) bleiben Teilstrecke 3.8 km
- 09:50 45.4 km Im Kreisverkehr die Ausfahrt ERSTE in Richtung B32 Teilstrecke 0.2 km
- 09:50 45.6 km Weiter GERADEAUS auf ST2378 Teilstrecke 0.6 km
- 09:51 46.2 km LINKS halten (Nordost) auf ST2001 [ST2378] Teilstrecke 2.7 km
- 09:53 48.9 km Weiter GERADEAUS auf ST2378 [Steinegaden] Teilstrecke 0.1 km



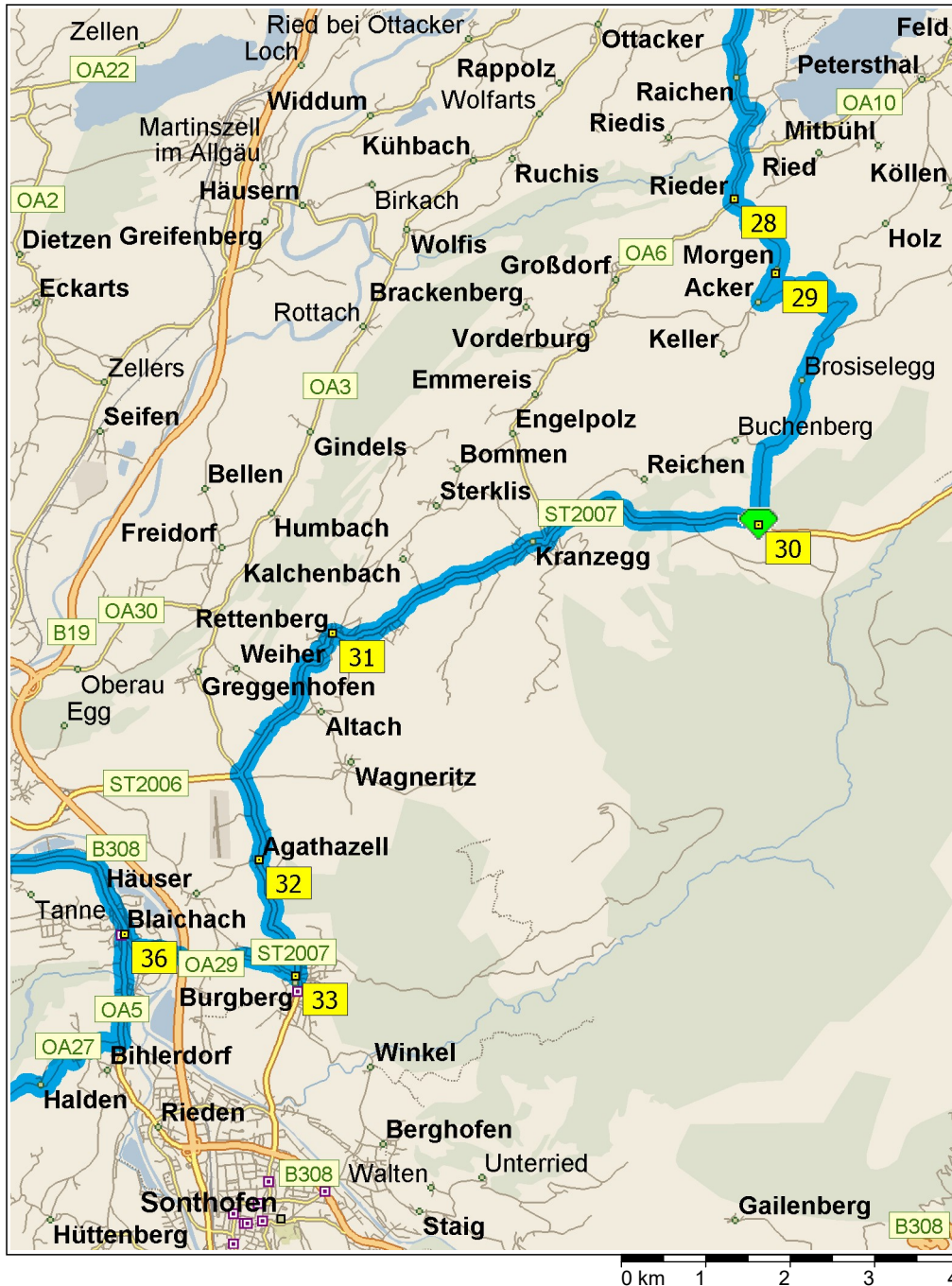
- 09:53 49.0 km **12** Bei Steinegaden, auf ST2378 [Steinegaden] (Ost) bleiben Teilstrecke 0.1 km
- 09:53 49.1 km LINKS abbiegen (Nordwest) auf LI12 [Steinegaden] Teilstrecke 0.4 km
- 09:54 49.5 km Weiter GERADEAUS auf LI12 [Happareute] Teilstrecke 0.9 km
- 09:55 50.4 km LINKS halten (Nordwest) auf LI12 [Brettweg] Teilstrecke 1.8 km
- 09:56 52.2 km RECHTS halten (West) auf LI12 Teilstrecke 30 m
- 09:56 52.2 km Neuer Straßenname: Ab hier K8011 Teilstrecke 0.4 km
- 09:57 52.6 km Weiter GERADEAUS auf K8011 [Eglolfstal] Teilstrecke 0.1 km
- 09:57 52.8 km RECHTS abbiegen (Ost) auf B12 [Eglolfser Steige] Teilstrecke 1.0 km
- 09:58 53.8 km LINKS abbiegen (West) auf K8011 [Alpgaustraße] Teilstrecke 0.4 km
- 09:59 54.2 km **13** Bei Eglofs, auf K8011 [Alpgaustraße] (West) bleiben Teilstrecke 0.5 km
- 10:00 54.6 km RECHTS halten (West) auf K8011 [Freie Bauernstraße] Teilstrecke 1.0 km
- 10:01 55.6 km RECHTS halten (Nordwest) auf K8011 [Reute] Teilstrecke 1.0 km
- 10:02 56.6 km LINKS halten (West) auf K8011 [Aschen] Teilstrecke 0.2 km
- 10:02 56.9 km RECHTS halten (Nordwest) auf K8011 Teilstrecke 0.3 km
- 10:02 57.2 km Weiter GERADEAUS auf K8011 [Bühl] Teilstrecke 0.2 km
- 10:02 57.3 km Weiter GERADEAUS auf K8011 Teilstrecke 1.2 km
- 10:03 58.5 km RECHTS abbiegen (Nordost) auf K8044 [Giessen] Teilstrecke 4.8 km
- 10:07 63.3 km RECHTS abbiegen (Ost) auf K8044 Teilstrecke 60 m
- 10:07 63.4 km **14** Bei Sigger, auf K8044 (Ost) bleiben Teilstrecke 1.1 km
- 10:08 64.4 km RECHTS abbiegen (Süd) auf K8013 [Matzen] Teilstrecke 0.2 km
- 10:08 64.6 km RECHTS halten (Süd) auf K8013 Teilstrecke 1.4 km
- 10:09 66.0 km Weiter GERADEAUS auf K8013 [Bienzen] Teilstrecke 0.3 km
- 10:10 66.4 km RECHTS halten (Südwest) auf K8013 [Stephanusstraße] Teilstrecke 0.5 km
- 10:10 66.9 km **15** Bei Argenbühl, auf K8013 [Kirchstraße] (Ost) bleiben Teilstrecke 0.1 km



- 10:11 67.0 km LINKS abbiegen (Nordost) auf K8014 [Kirchstraße] Teilstrecke 0.6 km
- 10:12 67.5 km Weiter GERADEAUS auf K8014 [Böschleshof] Teilstrecke 2.2 km
- 10:14 69.8 km RECHTS abbiegen (Ost) auf L265 [Kreuzbühl] Teilstrecke 1.3 km
- 10:15 71.1 km LINKS abbiegen (Nord) auf K8016 [Unterried] Teilstrecke 30 m
- 10:16 71.1 km Weiter GERADEAUS auf K8016 Teilstrecke 0.3 km
- 10:16 71.4 km Weiter GERADEAUS auf K8016 [Im Argental] Teilstrecke 0.3 km
- 10:16 71.7 km Weiter GERADEAUS auf K8016 Teilstrecke 1.2 km
- 10:17 72.9 km Weiter GERADEAUS auf K8016 [Sommersbach] Teilstrecke 60 m
- 10:17 72.9 km **16** Bei Sommersbach, auf K8016 [Sommersbach] (Nord) bleiben Teilstrecke 0.1 km
- 10:17 73.0 km Weiter GERADEAUS auf K8016 Teilstrecke 1.8 km
- 10:19 74.8 km Weiter GERADEAUS auf K8016 [Gumpeltshofen] Teilstrecke 0.4 km
- 10:19 75.2 km Weiter GERADEAUS auf K8016 Teilstrecke 1.0 km
- 10:20 76.2 km Weiter GERADEAUS auf K8016 [Isnyer Straße] Teilstrecke 0.2 km
- 10:20 76.4 km RECHTS halten (Nordost) auf L320 [Friesenhofener Straße] Teilstrecke 60 m
- 10:21 76.5 km **17** Bei Beuren, auf L320 [Friesenhofener Straße] (Nordost) bleiben Teilstrecke 4.7 km
- 10:24 81.2 km Neuer Straßenname: Ab hier K8023 [Beurener Straße] Teilstrecke 0.3 km
- 10:25 81.5 km LINKS halten (Nordost) auf K8023 [Hinzanger Straße] Teilstrecke 0.1 km
- 10:26 81.6 km **18** Bei Friesenhofen, auf K8023 [Hinzanger Straße] (Ost) bleiben Teilstrecke 1.1 km
- 10:27 82.7 km RECHTS abbiegen (Ost) auf L319 [Hinzang] Teilstrecke 1.8 km
- 10:29 84.5 km **19** Bei Winterstetten, auf L319 [Winterstetten] (Ost) bleiben Teilstrecke 1.8 km
- 10:31 86.2 km Neuer Straßenname: Ab hier ST2376 Teilstrecke 0.6 km
- 10:31 86.8 km RECHTS abbiegen (West) auf örtliche Straße(n) Teilstrecke 20 m
- 10:32 86.8 km Neuer Straßenname: Ab hier K8045 Teilstrecke 2.1 km



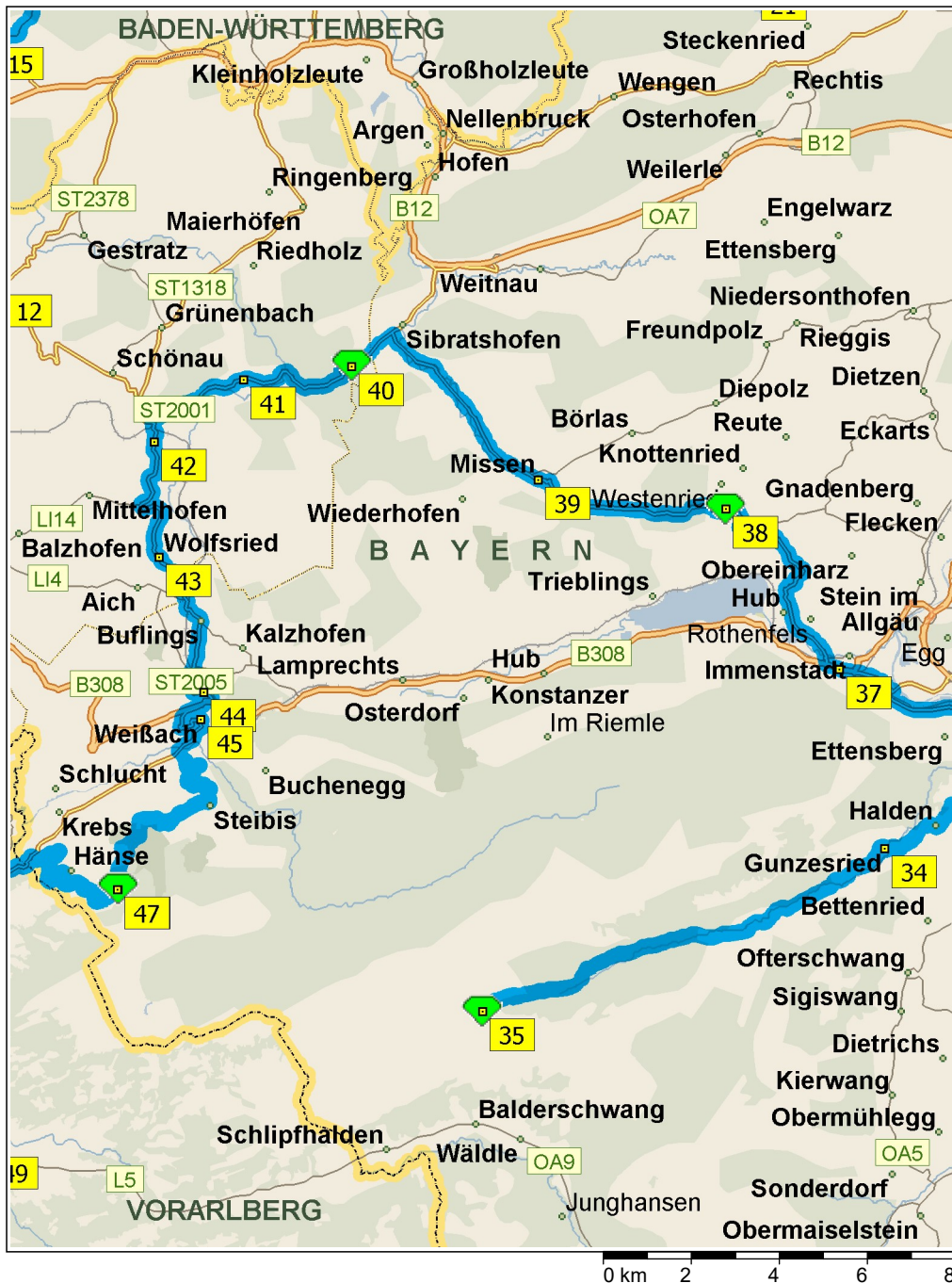
10:57	111.2 km	Weiter GERADEAUS auf Bahnhofstraße Teilstrecke 0.6 km
10:58	111.8 km	Von örtliche Straße(n) auf Schumacherring fahren> Teilstrecke 0.4 km
10:58	112.2 km	25 Bei Kempten (Allgäu), auf Schumacherring (Ost) bleiben Teilstrecke 0.3 km
10:59	112.5 km	Weiter RECHTS auf Auffahrt Teilstrecke 0.1 km
10:59	112.7 km	RECHTS abbiegen (Süd) auf B309 Teilstrecke 0.3 km
10:59	112.9 km	Weiter GERADEAUS auf KE6 [Ludwigstraße] Teilstrecke 1.9 km Richtung Nesselwang / Sulzberg
11:03	114.8 km	Neuer Straßenname: Ab hier OA6 [Sulzberger Straße] Teilstrecke 90 m
11:03	114.9 km	26 Bei Weidach, auf OA6 [Sulzberger Straße] (Süd) bleiben Teilstrecke 0.6 km
11:04	115.5 km	Weiter GERADEAUS auf OA6 Teilstrecke 0.5 km
11:05	116.0 km	Weiter GERADEAUS auf OA6 [Graben] Teilstrecke 0.2 km
11:05	116.2 km	LINKS halten (Süd) auf OA6 Teilstrecke 1.6 km
11:07	117.8 km	Weiter GERADEAUS auf OA6 [Köhli] Teilstrecke 0.1 km
11:07	118.0 km	Weiter GERADEAUS auf OA6 Teilstrecke 1.1 km
11:08	119.1 km	RECHTS halten (Süd) auf OA6 [Kemptener Straße] Teilstrecke 0.6 km
11:09	119.6 km	RECHTS abbiegen (Süd) auf OA6 [Sonthofener Straße] Teilstrecke 80 m
11:09	119.7 km	27 Bei Sulzberg, auf OA6 [Sonthofener Straße] (Süd) bleiben Teilstrecke 0.5 km
11:10	120.2 km	Weiter GERADEAUS auf OA6 Teilstrecke 0.2 km
11:10	120.4 km	Weiter GERADEAUS auf OA6 [Wies] Teilstrecke 0.1 km
11:10	120.5 km	Weiter GERADEAUS auf OA6 Teilstrecke 1.3 km
11:12	121.8 km	Weiter GERADEAUS auf OA6 [Greuth] Teilstrecke 0.7 km
11:12	122.6 km	LINKS halten (Ost) auf OA6 Teilstrecke 1.0 km
11:13	123.6 km	Weiter GERADEAUS auf OA6 [Raichen] Teilstrecke 0.3 km
11:13	123.9 km	Weiter GERADEAUS auf OA6 Teilstrecke 0.8 km
11:14	124.7 km	LINKS halten (Süd) auf OA6 [Greifenmühle] Teilstrecke 0.7 km
11:14	125.4 km	28 Bei Rieder, auf OA6 [Rieder] (Süd) bleiben Teilstrecke 40 m



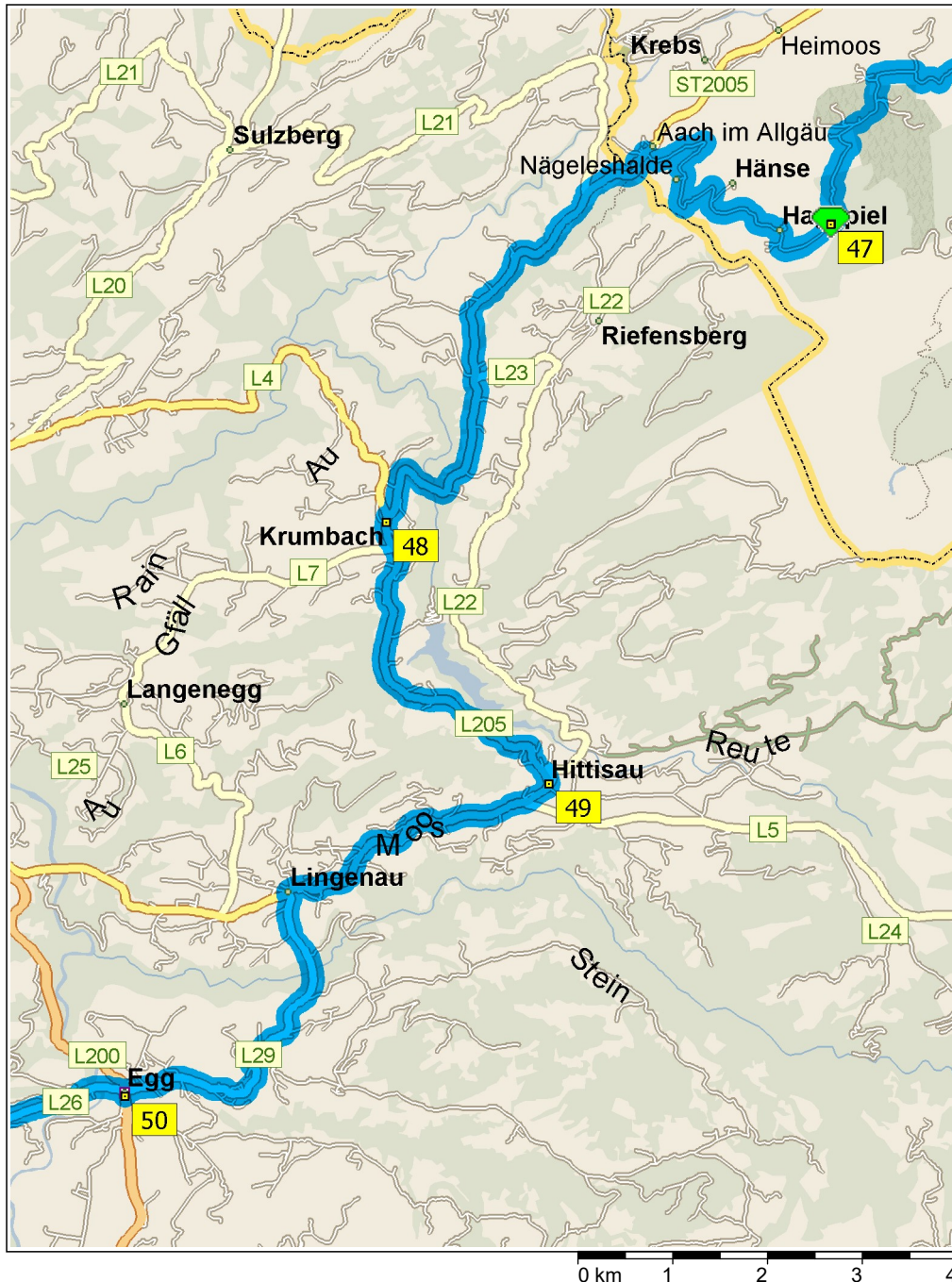
- 11:14 125.4 km LINKS abbiegen (Südost) auf Rieder Teilstrecke 0.1 km
- 11:15 125.6 km Neuer Straßenname: Ab hier örtliche Straße(n) Teilstrecke 1.0 km
- 11:17 126.5 km Neuer Straßenname: Ab hier Morgen Teilstrecke 0.1 km
- 11:17 126.7 km **29** Bei Morgen, RECHTS halten (Südwest) auf örtliche Straße(n) Teilstrecke 0.4 km
- 11:18 127.0 km Neuer Straßenname: Ab hier Acker Teilstrecke 30 m
- 11:18 127.0 km LINKS abbiegen (Ost) auf örtliche Straße(n) Teilstrecke 1.1 km
- 11:20 128.1 km Neuer Straßenname: Ab hier Batzers Teilstrecke 0.2 km
- 11:21 128.3 km Neuer Straßenname: Ab hier örtliche Straße(n) Teilstrecke 0.5 km
- 11:22 128.8 km Neuer Straßenname: Ab hier Bitterlis Teilstrecke 0.1 km
- 11:22 128.9 km Neuer Straßenname: Ab hier örtliche Straße(n) Teilstrecke 0.3 km
- 11:23 129.3 km RECHTS abbiegen (West) auf örtliche Straße(n) Teilstrecke 0.5 km
- 11:24 129.7 km Neuer Straßenname: Ab hier Brosisellegg Teilstrecke 0.2 km
- 11:25 129.9 km Neuer Straßenname: Ab hier örtliche Straße(n) Teilstrecke 0.9 km
- 11:26 130.9 km LINKS halten (Süd) auf örtliche Straße(n) Teilstrecke 0.9 km
- 11:27 131.8 km **30** Bei Breitenstein / Großer Wald, RECHTS abbiegen (West) auf ST2007 Teilstrecke 6.0 km
- 11:32 137.8 km **31** Bei Rettenberg, auf ST2007 [Burgberger Straße] (West) bleiben Teilstrecke 2.2 km
- 11:34 140.0 km Im Kreisverkehr die Ausfahrt DRITTE in Richtung ST2007 Teilstrecke 1.2 km
- 11:35 141.1 km **32** Bei Agathazell, auf ST2007 [Agathazell] (Süd) bleiben Teilstrecke 1.7 km
- 11:37 142.8 km RECHTS abbiegen (Nordwest) auf OA29 [Blaichacher Straße] Teilstrecke 30 m
- 11:37 142.8 km **33** Bei Burgberg I. Allgäu, auf OA29 [Blaichacher Straße] (Nordwest) bleiben Teilstrecke 0.6 km
- 11:40 143.5 km Weiter GERADEAUS auf OA29 Teilstrecke 1.0 km
- 11:41 144.4 km Weiter GERADEAUS auf OA29 [Burgberger Straße] Teilstrecke 0.6 km
- 11:42 145.0 km LINKS abbiegen (Süd) auf OA5 [Sonthofener Straße] Teilstrecke 1.2 km



- 11:44 146.2 km RECHTS abbiegen (West) auf OA27 Teilstrecke 1.7 km
- 11:46 147.9 km LINKS halten (West) auf OA27 [Halden] Teilstrecke 0.7 km
- 11:47 148.6 km Weiter GERADEAUS auf OA27 [Kapf] Teilstrecke 0.6 km
- 11:48 149.2 km RECHTS halten (West) auf OA27 [Talstraße] Teilstrecke 0.1 km
- 11:48 149.3 km **34** Bei Gunzesried, auf OA27 [Talstraße] (Nordwest) bleiben Teilstrecke 0.2 km
- 11:50 149.6 km Neuer Straßenname: Ab hier Talstraße Teilstrecke 1.9 km
- 11:53 151.4 km Neuer Straßenname: Ab hier Säge Teilstrecke 1.5 km
- 11:56 152.9 km Neuer Straßenname: Ab hier örtliche Straße(n) Teilstrecke 0.1 km
- 11:57 153.1 km Neuer Straßenname: Ab hier Aulweg Teilstrecke 0.8 km
- 11:58 153.8 km Weiter GERADEAUS auf örtliche Straße(n) Teilstrecke 6.2 km
- 12:10 160.0 km Neuer Straßenname: Ab hier Scheidwang Teilstrecke 40 m
- 12:10 160.0 km **35** Bei Scheidwangelpe, Nordost zurück zu Scheidwang Teilstrecke 40 m
- 12:10 160.1 km Neuer Straßenname: Ab hier örtliche Straße(n) Teilstrecke 6.2 km
- 12:22 166.2 km Weiter GERADEAUS auf Aulweg Teilstrecke 0.8 km
- 12:24 167.0 km Neuer Straßenname: Ab hier örtliche Straße(n) Teilstrecke 0.1 km
- 12:24 167.1 km Neuer Straßenname: Ab hier Säge Teilstrecke 1.5 km
- 12:28 168.6 km Neuer Straßenname: Ab hier Talstraße Teilstrecke 1.9 km
- 12:31 170.5 km Neuer Straßenname: Ab hier OA27 [Talstraße] Teilstrecke 1.0 km
- 12:34 171.4 km Weiter GERADEAUS auf OA27 [Kapf] Teilstrecke 0.7 km
- 12:34 172.2 km RECHTS halten (Süd) auf OA27 [Halden] Teilstrecke 0.8 km
- 12:35 172.9 km RECHTS halten (Süd) auf OA27 Teilstrecke 0.9 km
- 12:36 173.8 km LINKS abbiegen (Nord) auf OA5 Teilstrecke 1.3 km
- 12:38 175.1 km **36** Bei Blaiach, auf OA5 [Immenstädter Straße] (Nord) bleiben Teilstrecke 2.8 km
- 12:41 177.9 km Im Kreisverkehr die Ausfahrt ERSTE in Richtung OA5 [Blaiacher Straße] Teilstrecke 0.2 km
- 12:42 178.0 km Im Kreisverkehr die Ausfahrt DRITTE in Richtung Sonthofener Straße Teilstrecke 1.1 km
- 12:43 179.1 km Weiter GERADEAUS auf B308 [Staufner Straße] Teilstrecke 0.4 km

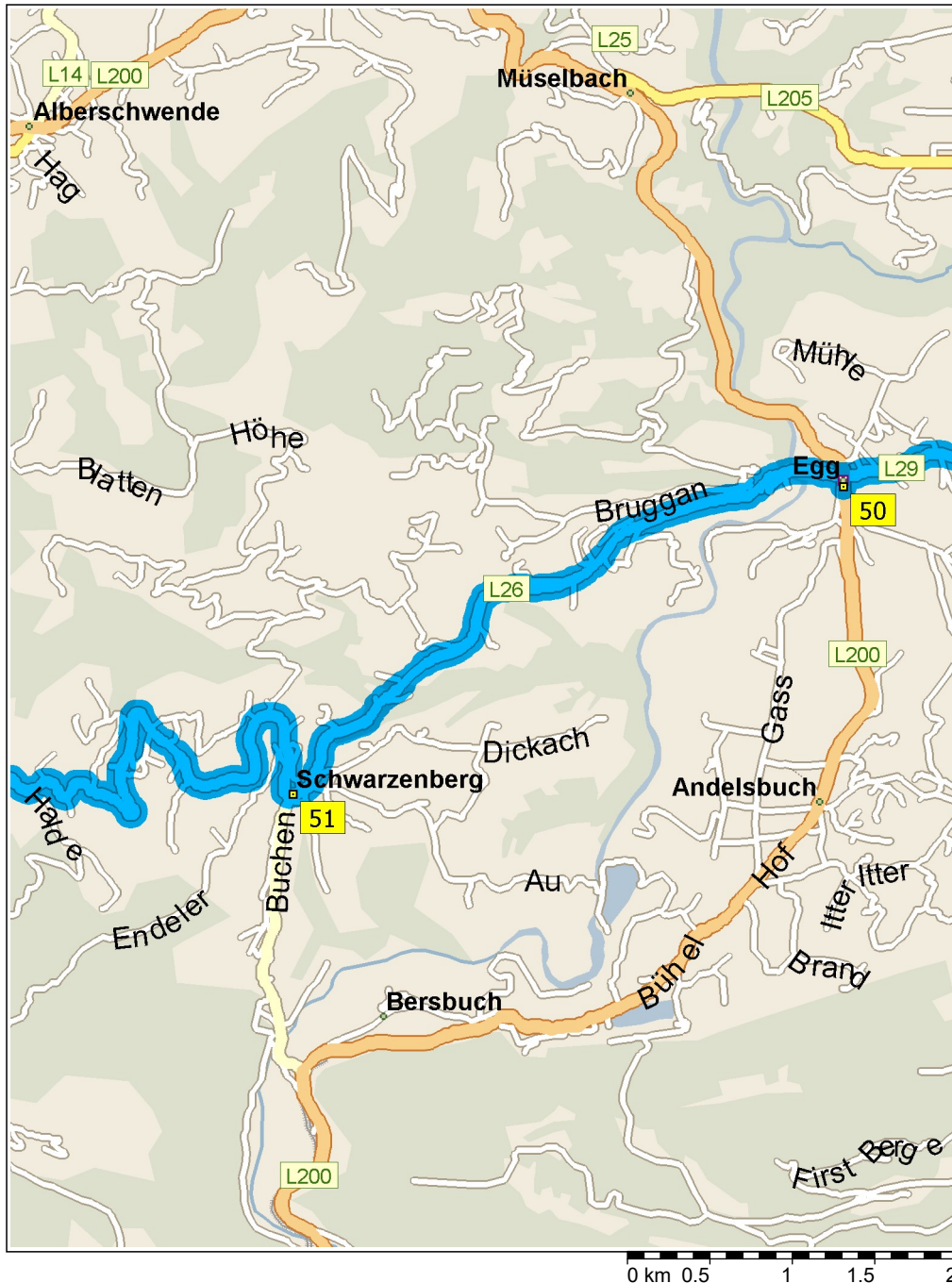


12:44	179.4 km	37 Bei Immenstadt im Allgäu, auf B308 [Staufner Straße] (West) bleiben Teilstrecke 0.3 km
12:44	179.8 km	Im Kreisverkehr die Ausfahrt ERSTE in Richtung ST2006 [Missener Straße] Teilstrecke 5.5 km
12:48	185.3 km	38 Bei Stixner Joch, auf ST2006 (West) bleiben Teilstrecke 4.7 km
12:52	190.0 km	39 Bei Missen, auf ST2006 [Hauptstraße] (West) bleiben Teilstrecke 4.8 km
12:55	194.9 km	LINKS abbiegen (Südwest) auf ST2001 [Hauptstraße] Teilstrecke 1.2 km
12:56	196.1 km	40 Bei Zur Steige (Sibratshofen), auf ST2001 (Südwest) bleiben Teilstrecke 3.0 km
12:59	199.1 km	41 Bei Ebratshofen, auf ST2001 [Ebratshofen] (West) bleiben Teilstrecke 2.4 km
13:01	201.5 km	LINKS abbiegen (Südost) auf ST2005 [Harbatshofen] Teilstrecke 0.5 km
13:01	202.0 km	42 Bei Harbatshofen, auf ST2005 [Harbatshofen] (Süd) bleiben Teilstrecke 3.4 km
13:05	205.5 km	43 Bei Wolfsried, auf ST2005 [Wolfsried] (Ost) bleiben Teilstrecke 1.9 km
13:06	207.4 km	RECHTS abbiegen (Südwest) auf ST2005 [Buflings] Teilstrecke 1.7 km
13:10	209.1 km	LINKS abbiegen (Ost) auf ST2005 [Hugo-von-Königsegg-Straße] Teilstrecke 0.3 km
13:10	209.3 km	44 Bei Oberstaufen, auf ST2005 [Kirchplatz] (Ost) bleiben Teilstrecke 0.2 km
13:11	209.5 km	RECHTS abbiegen (Süd) auf ST2005 [Rainwaldstraße] Teilstrecke 1.8 km
13:12	211.3 km	45 Bei Weißbach, auf ST2005 [Mühlenstraße] (Ost) bleiben Teilstrecke 1.0 km
13:14	212.3 km	LINKS abbiegen (Südost) auf OA25 [Höfen] Teilstrecke 1.7 km
13:16	214.1 km	Weiter GERADEAUS auf OA25 Teilstrecke 0.4 km
13:17	214.5 km	RECHTS abbiegen (West) auf Unterdorf Teilstrecke 0.3 km
13:18	214.8 km	RECHTS halten (West) auf Am Anger Teilstrecke 0.4 km
13:19	215.2 km	Neuer Straßenname: Ab hier Fluhstraße Teilstrecke 2.6 km

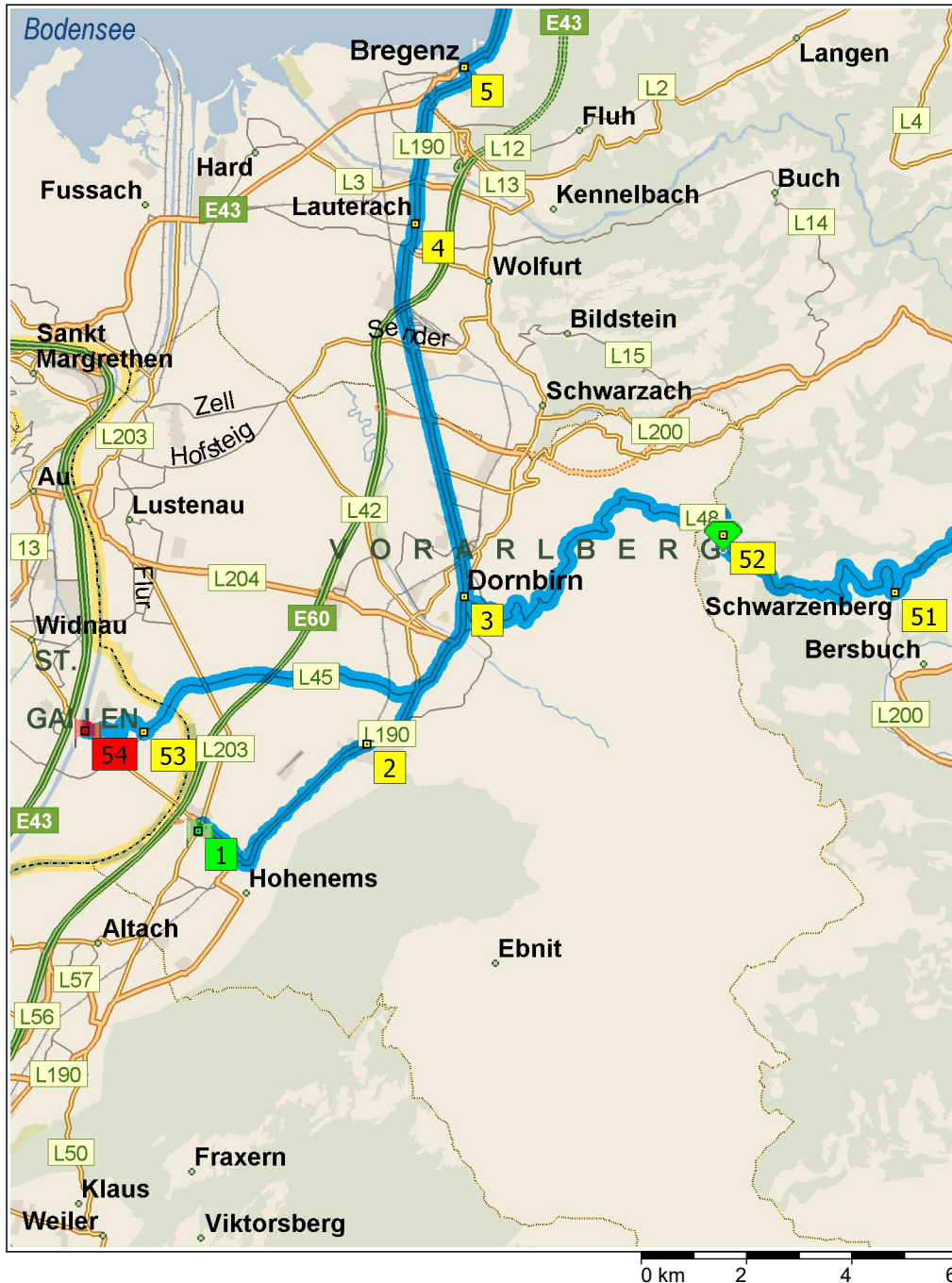


13:22	217.7 km	Neuer Straßenname: Ab hier örtliche Straße(n) Teilstrecke 0.6 km
13:23	218.3 km	46 Bei Hagspieljoch, auf örtliche Straße(n) (West) bleiben Teilstrecke 0.4 km
13:24	218.7 km	47 Bei Hagspieljoch2, auf örtliche Straße(n) (West) bleiben Teilstrecke 0.7 km
13:24	219.4 km	RECHTS halten (Nord) auf örtliche Straße(n) Teilstrecke 90 m
13:25	219.5 km	Neuer Straßenname: Ab hier Hagspiel Teilstrecke 0.2 km
13:25	219.7 km	Neuer Straßenname: Ab hier örtliche Straße(n) Teilstrecke 0.8 km
13:27	220.5 km	RECHTS halten (Nord) auf örtliche Straße(n) Teilstrecke 0.9 km
13:28	221.4 km	LINKS halten (Nord) auf örtliche Straße(n) Teilstrecke 1.1 km
13:29	222.5 km	Neuer Straßenname: Ab hier Aach Teilstrecke 0.2 km
13:30	222.6 km	LINKS abbiegen (Südwest) auf ST2005 [Aach] Teilstrecke 0.3 km
13:31	222.9 km	Ankunft in Österreich
13:31	222.9 km	Neuer Straßenname: Ab hier L205 [Hittisauer Straße] Teilstrecke 5.7 km
13:36	228.5 km	48 Bei Krumbach, auf L205 [Dorf] (Süd) bleiben Teilstrecke 4.0 km
13:40	232.5 km	49 Bei Hittisau, auf L205 [Hittisau] (Süd) bleiben Teilstrecke 3.3 km
13:44	235.8 km	LINKS abbiegen (Südost) auf L29 [Lingenau] Teilstrecke 0.4 km
13:45	236.2 km	Weiter GERADEAUS auf L29 [Gschwend] Teilstrecke 0.8 km
13:46	237.0 km	Weiter GERADEAUS auf L29 [Grossdorfer Landesstrasse] Teilstrecke 0.6 km
13:46	237.6 km	Weiter GERADEAUS auf L29 [Oberdorf] Teilstrecke 0.1 km
13:46	237.7 km	Weiter GERADEAUS auf L29 [Grossdorf] Teilstrecke 60 m
13:47	237.8 km	LINKS halten (Süd) auf L29 [Oberdorf] Teilstrecke 50 m
13:47	237.8 km	Weiter GERADEAUS auf L29 [Dorf] Teilstrecke 0.1 km
13:47	238.0 km	LINKS halten (Ost) auf L29 [Unterdorf] Teilstrecke 0.4 km
13:48	238.4 km	Weiter GERADEAUS auf L29 [Egg] Teilstrecke 0.3 km
13:48	238.7 km	RECHTS halten (West) auf L29 [Hub] Teilstrecke 0.7 km
13:49	239.4 km	Weiter GERADEAUS auf L29 [Egg] Teilstrecke 0.1 km
13:49	239.6 km	Weiter GERADEAUS auf L29 [Loco] Teilstrecke 0.1 km

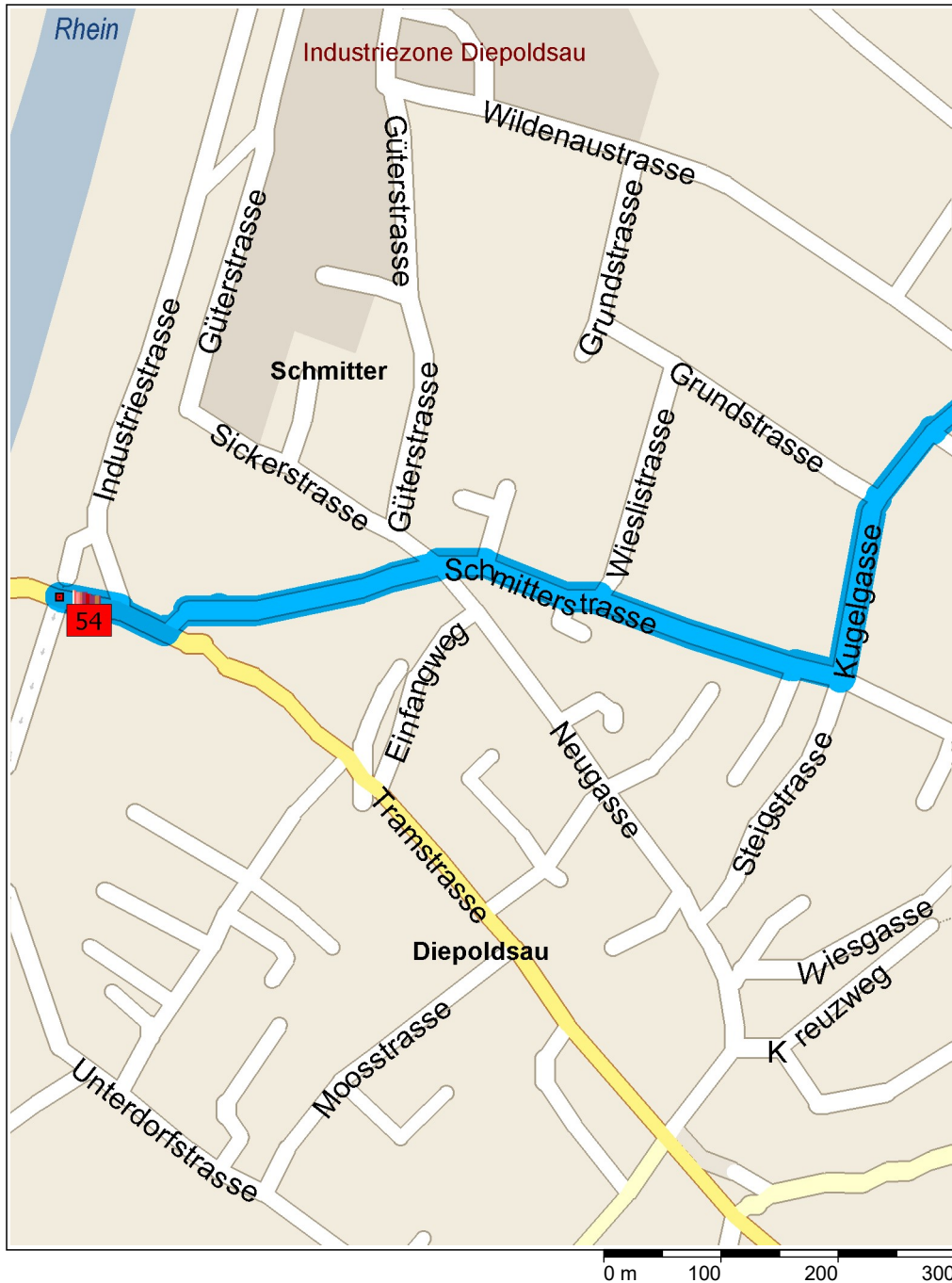
0 km 1 2 3 4



13:50	239.7 km	LINKS abbiegen (Süd) auf L200 [Egg] Teilstrecke 70 m
13:50	239.8 km	50 Bei Egg, Nord zurück zu L200 [Egg] Teilstrecke 70 m
13:50	239.8 km	LINKS abbiegen (West) auf L26 [Loco] Teilstrecke 0.1 km
13:51	239.9 km	Weiter GERADEAUS auf L26 [Pfarrhof] Teilstrecke 0.3 km
13:51	240.2 km	Weiter GERADEAUS auf L26 [Egg] Teilstrecke 0.4 km
13:52	240.6 km	LINKS halten (West) auf L26 [Egger Landesstrasse] Teilstrecke 0.5 km
13:52	241.1 km	Weiter GERADEAUS auf L26 [Wieten] Teilstrecke 0.3 km
13:53	241.4 km	Weiter GERADEAUS auf L26 [Egger Landesstrasse] Teilstrecke 0.2 km
13:53	241.7 km	Weiter GERADEAUS auf L26 [Wieden] Teilstrecke 70 m
13:53	241.7 km	Weiter GERADEAUS auf L26 [Egger Landesstrasse] Teilstrecke 0.8 km
13:54	242.5 km	RECHTS halten (Südwest) auf L26 [Stangenach] Teilstrecke 0.5 km
13:54	243.0 km	Weiter GERADEAUS auf L26 [Egger Landesstrasse] Teilstrecke 0.1 km
13:54	243.1 km	LINKS halten (Südwest) auf L26 [Dorn] Teilstrecke 70 m
13:55	243.2 km	LINKS halten (Süd) auf L26 [Egger Landesstrasse] Teilstrecke 0.6 km
13:55	243.8 km	Weiter GERADEAUS auf L26 [Hof] Teilstrecke 0.2 km
13:56	244.0 km	51 Bei Schwarzenberg, auf L26 [Hof] (West) bleiben Teilstrecke 30 m
13:56	244.1 km	RECHTS halten (West) auf L48 [Hof] Teilstrecke 0.2 km
13:56	244.2 km	Weiter GERADEAUS auf L48 [Brand] Teilstrecke 0.4 km
13:57	244.6 km	Weiter GERADEAUS auf L48 [Freien] Teilstrecke 0.8 km
13:58	245.5 km	RECHTS halten (Nordwest) auf L48 [Bödele Landesstrasse] Teilstrecke 0.3 km
13:58	245.8 km	Weiter GERADEAUS auf L48 [Beien] Teilstrecke 0.1 km
13:58	245.9 km	Weiter GERADEAUS auf L48 [Bödele Landesstrasse] Teilstrecke 0.4 km
13:59	246.3 km	Weiter GERADEAUS auf L48 [Oberkaltberg] Teilstrecke 0.1 km



13:59	246.4 km	Weiter GERADEAUS auf L48 [Bödele Landesstrasse] Teilstrecke 0.6 km
14:00	247.0 km	RECHTS halten (West) auf L48 [Hag] Teilstrecke 0.3 km
14:00	247.2 km	RECHTS halten (West) auf L48 [Stüben] Teilstrecke 0.6 km
14:00	247.8 km	Weiter GERADEAUS auf L48 [Bödele Landesstrasse] Teilstrecke 1.4 km
14:02	249.2 km	Weiter GERADEAUS auf L48 [Weisstanne] Teilstrecke 0.3 km
14:02	249.5 km	Weiter GERADEAUS auf L48 [Bödele] Teilstrecke 0.3 km
14:02	249.8 km	52 Bei Losenpass / Bödele, auf L48 [Bödele] (Nord) bleiben Teilstrecke 2.1 km
14:05	251.9 km	Weiter GERADEAUS auf L48 [Ammenegg] Teilstrecke 0.7 km
14:05	252.6 km	Weiter GERADEAUS auf L48 [Bödele Landesstrasse] Teilstrecke 1.3 km
14:07	253.9 km	Weiter GERADEAUS auf L48 [Oberfallenberg] Teilstrecke 0.8 km
14:08	254.8 km	Weiter GERADEAUS auf L48 [Unterries] Teilstrecke 0.1 km
14:08	254.9 km	Weiter GERADEAUS auf L48 [Bödelestraße] Teilstrecke 0.8 km
14:09	255.8 km	RECHTS halten (Südwest) auf L48 [Klotzen] Teilstrecke 0.1 km
14:09	255.9 km	Weiter GERADEAUS auf L48 [Bödelestraße] Teilstrecke 1.0 km
14:11	256.9 km	Weiter GERADEAUS auf L48 [Bergstraße] Teilstrecke 0.6 km
14:12	257.5 km	RECHTS halten (Nordwest) auf L48 [Dr.-Waibel-Straße] Teilstrecke 0.5 km
14:13	258.0 km	LINKS abbiegen (Süd) auf L190 [Rathausplatz] Teilstrecke 2.2 km
14:16	260.2 km	RECHTS halten (West) auf L45 [Schweizer Straße] Teilstrecke 3.3 km
14:20	263.5 km	Weiter GERADEAUS auf L45 [Schmitterlandstraße] Teilstrecke 0.9 km
14:21	264.4 km	Im Kreisverkehr die Ausfahrt ZWEITE in Richtung L45 [Schmitterstraße] Teilstrecke 0.9 km
14:22	265.3 km	Ankunft in Schweiz
14:22	265.3 km	Neuer Straßenname: Ab hier Rheinstrasse Teilstrecke 0.7 km
14:23	266.0 km	RECHTS abbiegen (Nord) auf Kugelgasse Teilstrecke 20 m
14:24	266.0 km	53 Bei Schmitter, auf Kugelgasse (Nord) bleiben Teilstrecke 0.7 km



- 14:25 266.7 km RECHTS abbiegen (West) auf Schmitterstrasse Teilstrecke 0.6 km
- 14:27 267.3 km RECHTS abbiegen (West) auf Diepoldsauerstrasse Teilstrecke 0.1 km
- 14:27 267.4 km 54 Ankunft Diepoldsau

Reiseübersicht

Gesamte Reisekosten	CHF 22.04
Entfernung	267.4 Kilometer
Reisedauer	5 Stunden, 27 Minuten
Fahrzeit	5 Stunden, 27 Minuten
Entfernung (Luftlinie) zwischen allen Haltepunkten	207.8 Kilometer

Streckenabschnittsdetails

Von	Nach	Methode	Entfernung	Fahrzeit
Hohenems / Cineplexx	Wallenmahd	Schnellste	4.6 Kilometer	4 Minuten
Wallenmahd	Dornbirn	Schnellste	3.6 Kilometer	4 Minuten
Dornbirn	Lauterach	Schnellste	7.4 Kilometer	7 Minuten
Lauterach	Bregenz	Schnellste	3.5 Kilometer	3 Minuten
Bregenz	Lochau	Schnellste	3.3 Kilometer	3 Minuten
Lochau	Eichenberg1	Schnellste	4.9 Kilometer	6 Minuten
Eichenberg1	Lutzenreute	Schnellste	3.0 Kilometer	3 Minuten
Lutzenreute	Möggers-Weienried	Schnellste	4.6 Kilometer	5 Minuten
Möggers-Weienried	Scheidegg	Schnellste	2.9 Kilometer	3 Minuten
Scheidegg	Lindenberg im Allgäu	Schnellste	3.7 Kilometer	4 Minuten
Lindenberg im Allgäu	Steinegaden	Schnellste	7.5 Kilometer	7 Minuten
Steinegaden	Eglofs	Schnellste	5.1 Kilometer	6 Minuten
Eglofs	Siggen	Schnellste	9.2 Kilometer	7 Minuten
Siggen	Argenbühl	Schnellste	3.5 Kilometer	3 Minuten
Argenbühl	Sommersbach	Schnellste	6.0 Kilometer	6 Minuten
Sommersbach	Beuren	Schnellste	3.5 Kilometer	3 Minuten
Beuren	Friesenhofen	Schnellste	5.1 Kilometer	4 Minuten
Friesenhofen	Winterstetten	Schnellste	2.9 Kilometer	3 Minuten
Winterstetten	Kreuzthal	Schnellste	6.6 Kilometer	7 Minuten
Kreuzthal	Eschacher Weiher	Schnellste	7.0 Kilometer	6 Minuten
Eschacher Weiher	Wegscheidel	Schnellste	3.6 Kilometer	5 Minuten
Wegscheidel	Wagenbühl	Schnellste	1.2 Kilometer	1 Minute
Wagenbühl	Ahegg	Schnellste	2.2 Kilometer	1 Minute
Ahegg	Kempten (Allgäu)	Schnellste	7.0 Kilometer	7 Minuten
Kempten (Allgäu)	Weidach	Schnellste	2.7 Kilometer	5 Minuten
Weidach	Sulzberg	Schnellste	4.8 Kilometer	5 Minuten
Sulzberg	Rieder	Schnellste	5.7 Kilometer	5 Minuten
Rieder	Morgen	Schnellste	1.3 Kilometer	2 Minuten
Morgen	Breitenstein / Großer Wald	Schnellste	5.1 Kilometer	9 Minuten
Breitenstein / Großer Wald	Rettenberg	Schnellste	6.0 Kilometer	5 Minuten
Rettenberg	Agathazell	Schnellste	3.3 Kilometer	2 Minuten
Agathazell	Burgberg I. Allgäu	Schnellste	1.7 Kilometer	2 Minuten
Burgberg I. Allgäu	Gunzesried	Schnellste	6.5 Kilometer	11 Minuten
Gunzesried	Scheidwangelpe	Schnellste	10.7 Kilometer	21 Minuten
Scheidwangelpe	Blaichach	Schnellste	15.1 Kilometer	27 Minuten
Blaichach	Immenstadt im Allgäu	Schnellste	4.3 Kilometer	5 Minuten
Immenstadt im Allgäu	Stixner Joch	Schnellste	5.8 Kilometer	4 Minuten
Stixner Joch	Missen	Schnellste	4.7 Kilometer	3 Minuten
Missen	Zur Steige (Sibratshofen)	Schnellste	6.1 Kilometer	4 Minuten
Zur Steige (Sibratshofen)	Ebratshofen	Schnellste	3.0 Kilometer	2 Minuten
Ebratshofen	Harbatshofen	Schnellste	2.9 Kilometer	2 Minuten
Harbatshofen	Wolfsried	Schnellste	3.4 Kilometer	3 Minuten

Entfernung je Land/Provinz

Bundesland/Provinz	Entfernung	Fahrzeit
Österreich	78.1 Kilometer	1 Stunde, 30 Minuten
Deutschland	187.2 Kilometer	3 Stunden, 52 Minuten
Schweiz	2.1 Kilometer	5 Minuten