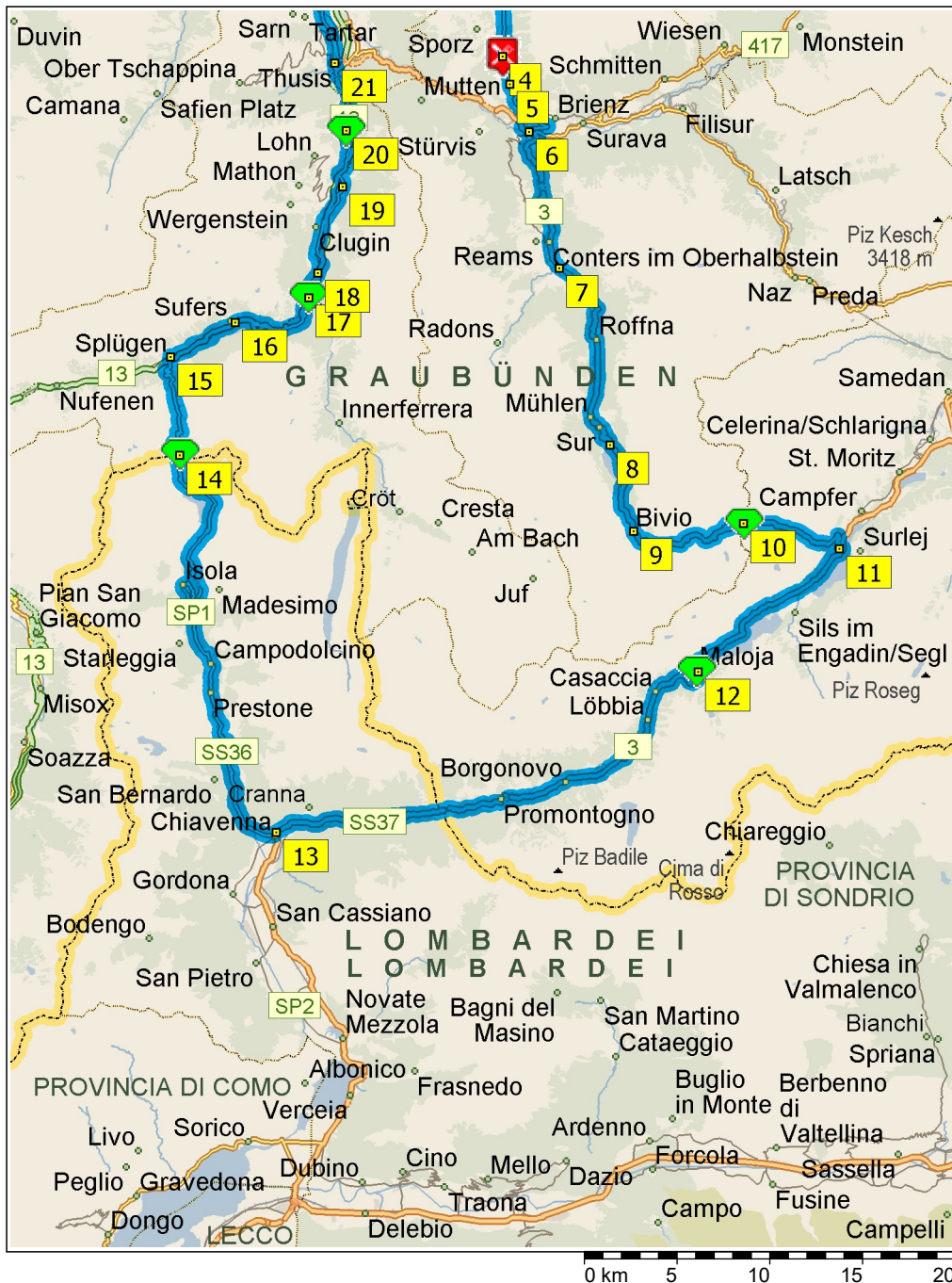
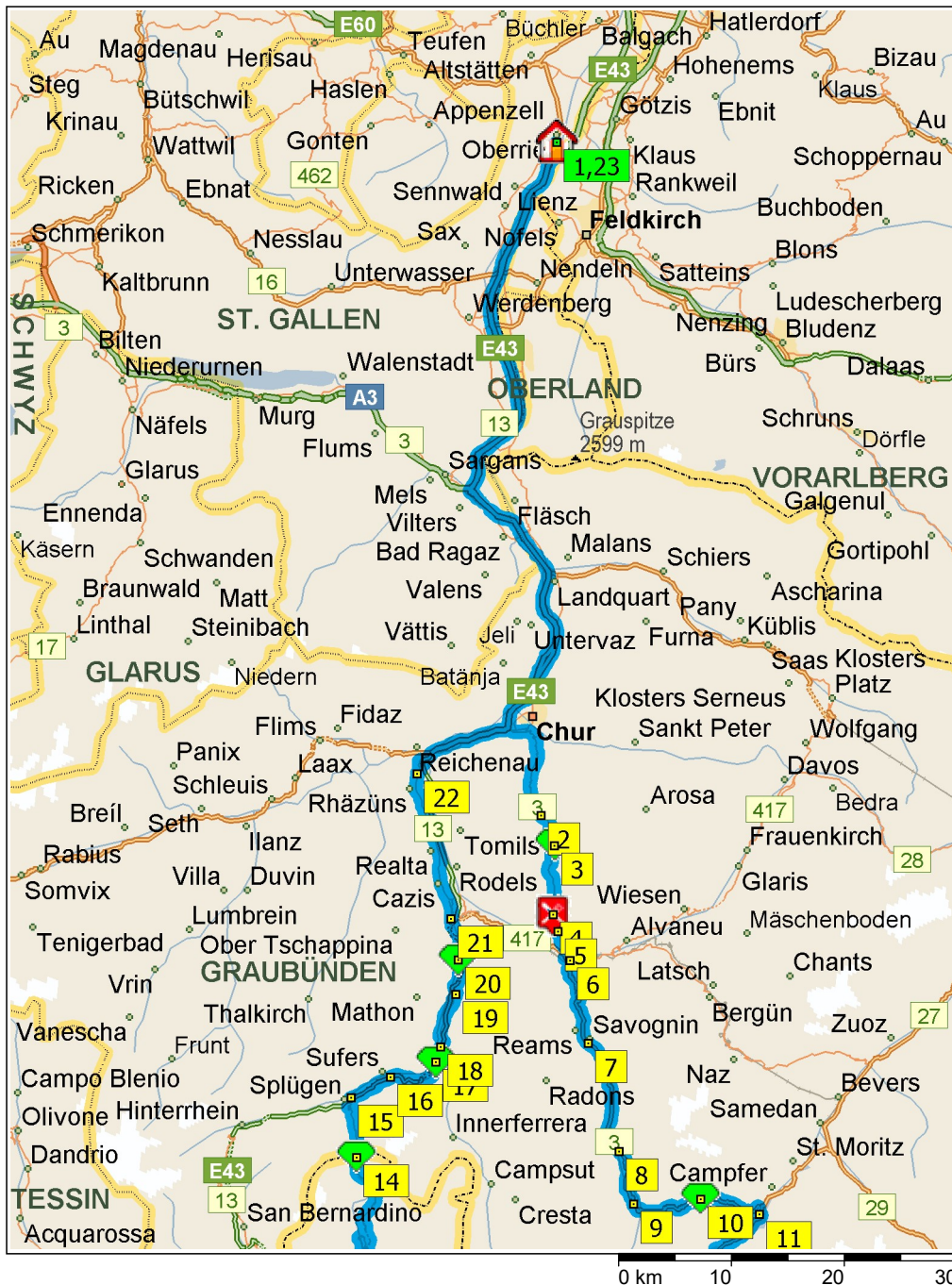


09:00	0.0 km	<b>1</b> Abfahrt 9463 Oberriet SG auf 13 [Staatsstrasse] (Süd) Teilstrecke 0.3 km
09:00	0.3 km	Im Kreisverkehr die Ausfahrt ZWEITE in Richtung Rheinstrasse Teilstrecke 0.8 km
09:01	1.1 km	RECHTS abbiegen (Südwest) auf Auffahrt Teilstrecke 0.5 km Richtung Chur / Sargans
09:01	1.6 km	*Gebührenpflichtige Straße* Auffahren auf E43 [A13] Teilstrecke 59.9 km
09:33	61.5 km	Ausfahrt 17, weiter RECHTS auf Auffahrt [Chur-Süd] Teilstrecke 0.4 km Richtung Lenzerheide / Chur-Süd / Domat/Ems
09:33	62.0 km	RECHTS halten (Nordost) auf Auffahrt und anschließend sofort RECHTS halten (Ost) auf Waffenplatzstrasse Teilstrecke 0.5 km
09:34	62.5 km	Neuer Straßenname: Ab hier 3 [Umfahrung Süd] Teilstrecke 11.6 km
09:44	74.0 km	<b>2</b> Bei Churwalden, auf 3 [Hauptstrasse] (Süd) bleiben Teilstrecke 3.5 km
09:48	77.5 km	<b>3</b> Bei Lenzerheide, auf 3 [Voa Principala] (Süd) bleiben Teilstrecke 6.7 km
09:54	84.3 km	<b>4</b> Bei Restaurant St. Cassian, auf 3 [Fuartga] (Süd) bleiben Teilstrecke 1.6 km
09:55	85.9 km	<b>5</b> Bei Verkehrsverein Lantsch/Lenz, auf 3 [Hauptstrasse] (Süd) bleiben Teilstrecke 5.3 km
10:00	91.2 km	LINKS abbiegen (Süd) auf 3 [417] Teilstrecke 0.6 km
10:00	91.7 km	<b>6</b> Bei Tiefencastel, auf 3 [417] (Ost) bleiben Teilstrecke 0.2 km
10:01	91.9 km	Im Kreisverkehr die Ausfahrt ERSTE in Richtung 3 Teilstrecke 8.9 km
10:07	100.8 km	<b>7</b> Bei Savognin, auf 3 [Stradung] (Ost) bleiben Teilstrecke 12.4 km
10:18	113.2 km	<b>8</b> Bei Lai da Marmorera, auf 3 [Julierstrasse] (Südost) bleiben Teilstrecke 5.5 km
10:22	118.7 km	<b>9</b> Bei Bivio, auf 3 [Dorf] (Süd) bleiben Teilstrecke 8.8 km
10:29	127.5 km	<b>10</b> Bei Julierpass, auf 3 [Julierpass] (Ost) bleiben Teilstrecke 6.9 km
10:34	134.4 km	<b>11</b> Bei Silvaplana, auf 3 [Plazza da Güglia] (Nordost) bleiben Teilstrecke 0.2 km

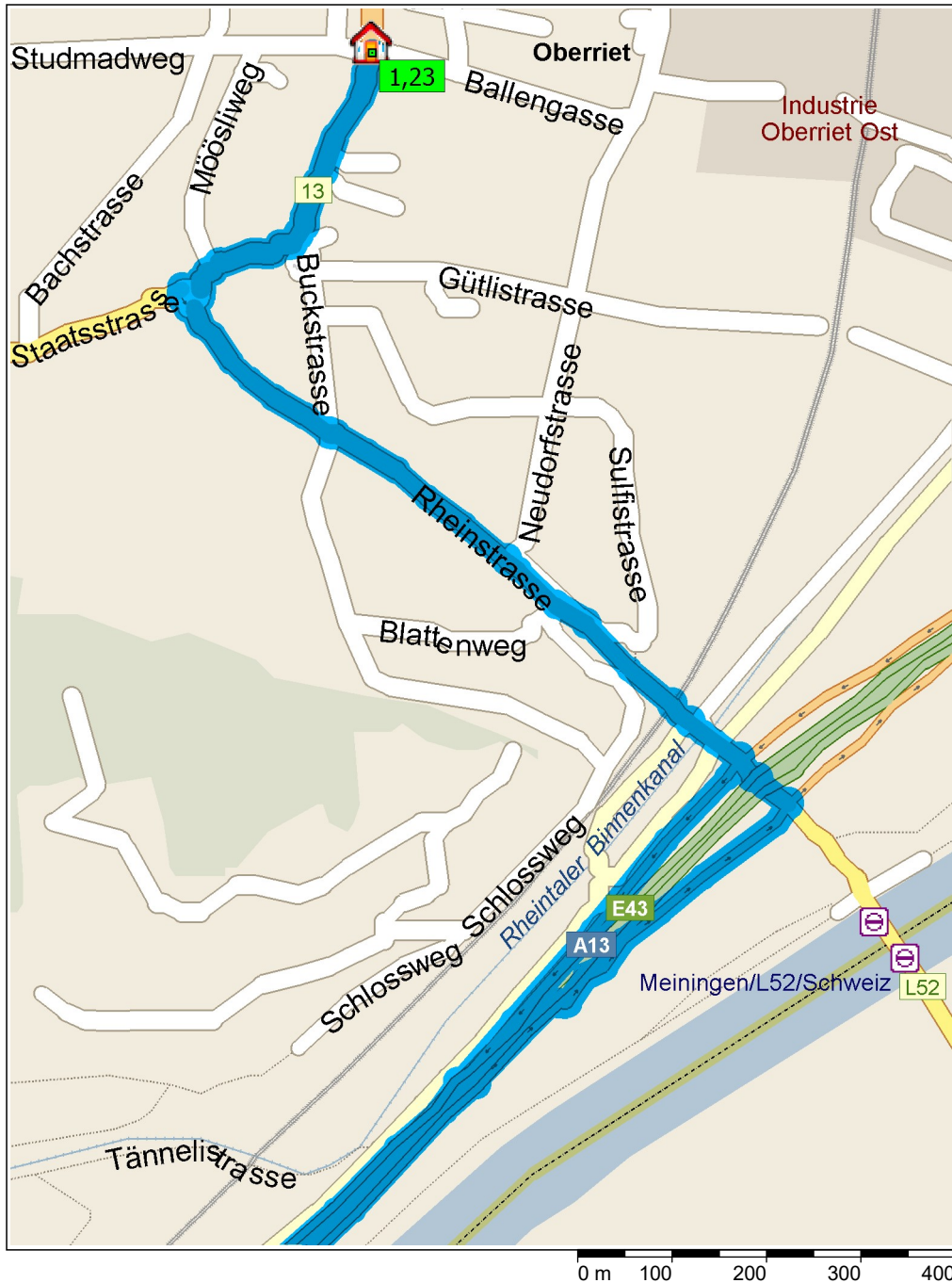
0 km 10 20 30



10:34	134.6 km	Im Kreisverkehr die Ausfahrt ERSTE in Richtung 3 [Via Chantunela] Teilstrecke 3.5 km
10:37	138.2 km	Im Kreisverkehr die Ausfahrt ZWEITE in Richtung 3 [Curtin da Gennas] Teilstrecke 7.7 km
10:43	145.9 km	<b>12</b> Bei Malojapass, auf 3 [Hauptstrasse] (Süd) bleiben Teilstrecke 21.4 km
10:59	167.3 km	Im Kreisverkehr die Ausfahrt ZWEITE in Richtung 3 [Vecchia Dogana] Teilstrecke 0.1 km
10:59	167.4 km	Ankunft in Italien
10:59	167.4 km	Neuer Straßenname: Ab hier SS37 [Strada statale della Maloja] Teilstrecke 9.7 km
11:09	177.2 km	<b>13</b> Bei Chiavenna, auf SS37 [Strada statale della Maloja] (West) bleiben Teilstrecke 0.1 km
11:09	177.3 km	Weiter RECHTS auf örtliche Straße(n) Teilstrecke 50 m
11:09	177.4 km	Im Kreisverkehr die Ausfahrt ERSTE in Richtung SS36 [Strada statale del Lago di Como e dello Spluga] Teilstrecke 13.8 km
11:26	191.2 km	LINKS abbiegen (West) auf SP1 [Strada provinciale di Isola] Teilstrecke 6.8 km
11:31	198.0 km	LINKS halten (Ost) auf SS36 [Strada statale del Lago di Como e dello Spluga] Teilstrecke 12.4 km
11:42	210.5 km	Ankunft in Schweiz
11:42	210.5 km	<b>14</b> Bei Splügenpass / Spluga, Pso dello, Neuer Straßenname: Ab hier Splügenpass Teilstrecke 1.1 km
11:43	211.6 km	Neuer Straßenname: Ab hier örtliche Straße(n) Teilstrecke 3.1 km
11:45	214.7 km	LINKS halten (Nord) auf örtliche Straße(n) Teilstrecke 2.5 km
11:47	217.2 km	LINKS halten (West) auf örtliche Straße(n) Teilstrecke 0.4 km
11:47	217.6 km	Neuer Straßenname: Ab hier Bi dä Hüschera [Splügenpassstrasse] Teilstrecke 1.3 km
11:48	218.9 km	Neuer Straßenname: Ab hier Splügenpassstrasse Teilstrecke 0.2 km
11:48	219.1 km	Weiter GERADEAUS auf In den Steinen [Splügenpassstrasse] Teilstrecke 70 m
11:48	219.1 km	Weiter GERADEAUS auf Splügenpassstrasse Teilstrecke 0.1 km
11:48	219.3 km	Neuer Straßenname: Ab hier An der Brücke [Erlenstrasse] Teilstrecke 0.1 km



11:49	219.4 km	Neuer Straßenname: Ab hier Splügenpassstrasse Teilstrecke 50 m
11:49	219.4 km	Weiter GERADEAUS auf 13 [Hauptstrasse] Teilstrecke 60 m
11:50	219.5 km	<b>15</b> Bei Splügen, auf 13 [Bodenplatz] (Ost) bleiben Teilstrecke 2.1 km
11:52	221.6 km	Weiter GERADEAUS auf 13 Teilstrecke 2.2 km
11:53	223.8 km	<b>16</b> Bei Sufner See, auf 13 (Ost) bleiben Teilstrecke 6.9 km
11:58	230.7 km	<b>17</b> Bei Roflaschlucht, auf 13 [Rofflaschlucht] (Nordost) bleiben Teilstrecke 1.6 km
12:00	232.2 km	<b>18</b> Bei 13 und Bärenburg, auf 13 [Bärenburg] (Nord) bleiben Teilstrecke 0.6 km
12:00	232.8 km	RECHTS halten (West) auf 13 Teilstrecke 0.2 km
12:00	233.0 km	Weiter GERADEAUS auf 13 [Veia Granda] Teilstrecke 0.1 km
12:00	233.1 km	RECHTS halten (Nord) auf 13 [Platz La Resgia] Teilstrecke 0.2 km
12:01	233.3 km	LINKS halten (Nordwest) auf 13 [Veia Granda] Teilstrecke 4.3 km
12:05	237.6 km	<b>19</b> Bei Zillis, auf 13 [Hauptstrasse] (Nord) bleiben Teilstrecke 3.5 km
12:07	241.1 km	<b>20</b> Bei Viamala - Schlucht, auf 13 (West) bleiben Teilstrecke 3.8 km
12:10	244.9 km	Im Kreisverkehr die Ausfahrt ZWEITE in Richtung 13 [Neudorfstrasse] Teilstrecke 0.3 km
12:11	245.2 km	<b>21</b> Bei Thusis, auf 13 [Neudorfstrasse] (Nord) bleiben Teilstrecke 1.7 km
12:13	246.8 km	Im Kreisverkehr die Ausfahrt ZWEITE in Richtung 13 [Italienische Strasse] Teilstrecke 12.2 km
12:24	259.1 km	<b>22</b> Bei Bonaduz, auf 13 [Hauptstrasse] (Nord) bleiben Teilstrecke 1.5 km
12:25	260.5 km	Weiter GERADEAUS auf örtliche Straße(n) Teilstrecke 20 m
12:25	260.5 km	RECHTS halten (Südost) auf Auffahrt Teilstrecke 0.6 km
12:25	261.2 km	*Gebührenpflichtige Straße* RECHTS halten (Nord) auf E43 [A13] Teilstrecke 34.1 km
12:44	295.3 km	*Gebührenpflichtige Straße* Ausfahrt 11, weiter RECHTS auf Auffahrt [A13] Teilstrecke 34.0 km Richtung A13 / E43 / St. Gallen / München / Vaduz / Feldkirch / St. Margrethen



- 13:02 329.3 km Ausfahrt 5, weiter RECHTS auf Auffahrt [Oberriet] Teilstrecke 0.4 km Richtung Rüthi / Oberriet / Meiningen
- 13:02 329.8 km LINKS abbiegen (Nordwest) auf Rheinstrasse Teilstrecke 0.8 km Richtung Oberriet / Rüthi
- 13:03 330.6 km Im Kreisverkehr die Ausfahrt ERSTE in Richtung 13 [Staatsstrasse] Teilstrecke 0.3 km
- 13:03 331.0 km 23 Ankunft 9463 Oberriet SG

## Reiseübersicht

Gesamte Reisekosten	CHF 25.92
Entfernung	331.0 Kilometer
Reisedauer	4 Stunden, 3 Minuten
Fahrzeit	4 Stunden, 3 Minuten
Entfernung (Luftlinie) zwischen allen Haltepunkten	259.7 Kilometer

## Streckenabschnittsdetails

Von	Nach	Methode	Entfernung	Fahrzeit
9463 Oberriet SG	Churwalden	Schnellste	74.0 Kilometer	44 Minuten
Churwalden	Lenzerheide	Bevorzugte	3.5 Kilometer	3 Minuten
Lenzerheide	Restaurant St. Cassian	Bevorzugte	6.7 Kilometer	6 Minuten
Restaurant St. Cassian	Verkehrsverein Lantsch/Lenz	Bevorzugte	1.6 Kilometer	1 Minute
Verkehrsverein Lantsch/Lenz	Tiefencastel	Bevorzugte	5.9 Kilometer	4 Minuten
Tiefencastel	Savognin	Bevorzugte	9.1 Kilometer	7 Minuten
Savognin	Lai da Marmorera	Bevorzugte	12.4 Kilometer	10 Minuten
Lai da Marmorera	Bivio	Bevorzugte	5.5 Kilometer	4 Minuten
Bivio	Julierpass	Bevorzugte	8.8 Kilometer	6 Minuten
Julierpass	Silvaplana	Bevorzugte	6.9 Kilometer	5 Minuten
Silvaplana	Malojapass	Bevorzugte	11.5 Kilometer	8 Minuten
Malojapass	Chiavenna	Bevorzugte	31.3 Kilometer	26 Minuten
Chiavenna	Splügenpass / Spluga, Pso dello	Bevorzugte	33.3 Kilometer	32 Minuten
Splügenpass / Spluga, Pso dello	Splügen	Bevorzugte	9.0 Kilometer	7 Minuten
Splügen	Sufner See	Bevorzugte	4.3 Kilometer	3 Minuten
Sufner See	Roflaschlucht	Bevorzugte	6.9 Kilometer	5 Minuten
Roflaschlucht	13 und Bärenburg	Bevorzugte	1.6 Kilometer	1 Minute
13 und Bärenburg	Zillis	Bevorzugte	5.4 Kilometer	5 Minuten
Zillis	Viamala - Schlucht	Bevorzugte	3.5 Kilometer	2 Minuten
Viamala - Schlucht	Thusis	Bevorzugte	4.1 Kilometer	3 Minuten
Thusis	Bonaduz	Bevorzugte	13.9 Kilometer	12 Minuten
Bonaduz	9463 Oberriet SG	Schnellste	71.9 Kilometer	39 Minuten

## Entfernung je Land/Provinz

Bundesland/Provinz	Entfernung	Fahrzeit
Italien	43.0 Kilometer	43 Minuten
Schweiz	287.9 Kilometer	3 Stunden, 20 Minuten