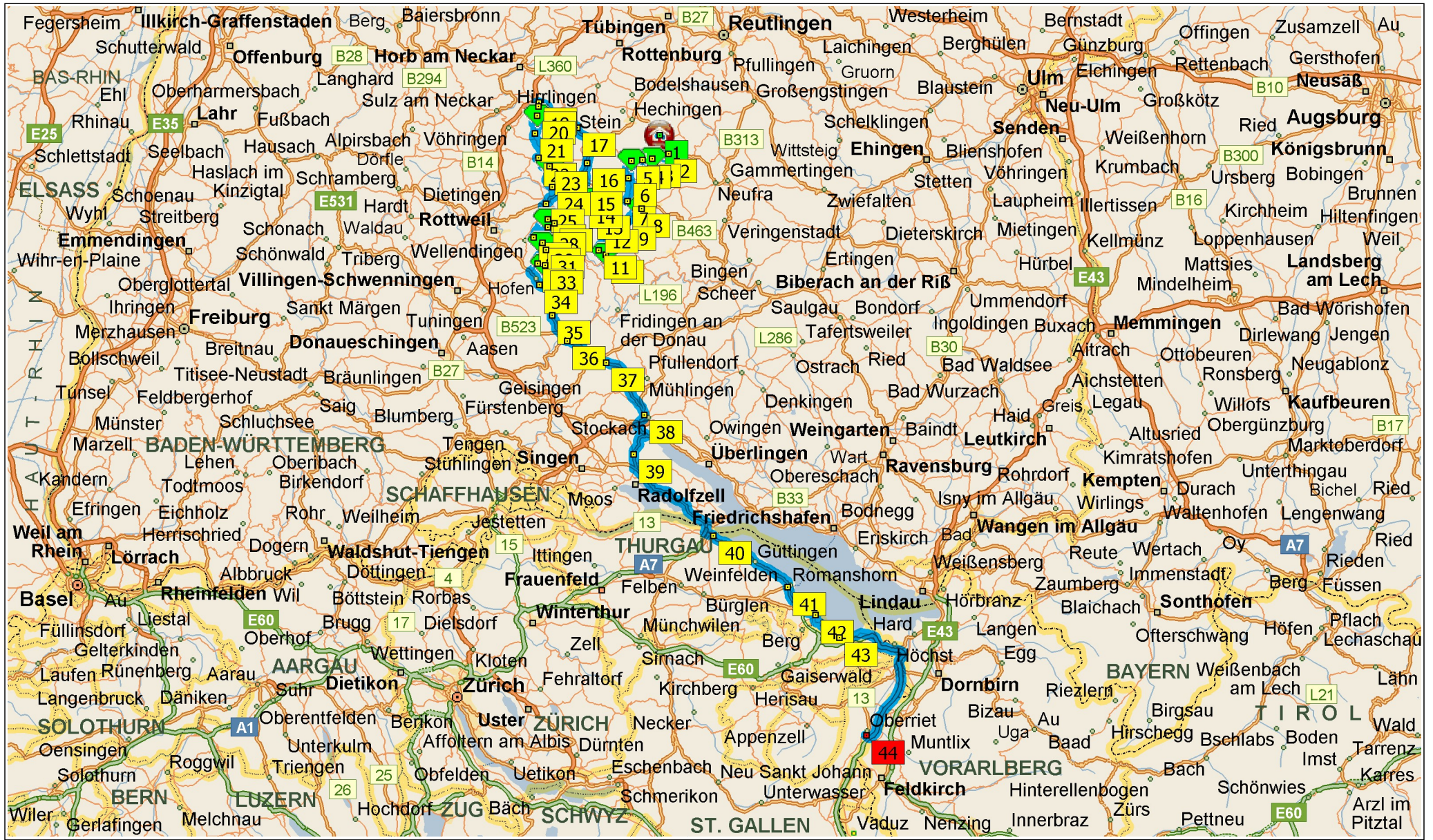
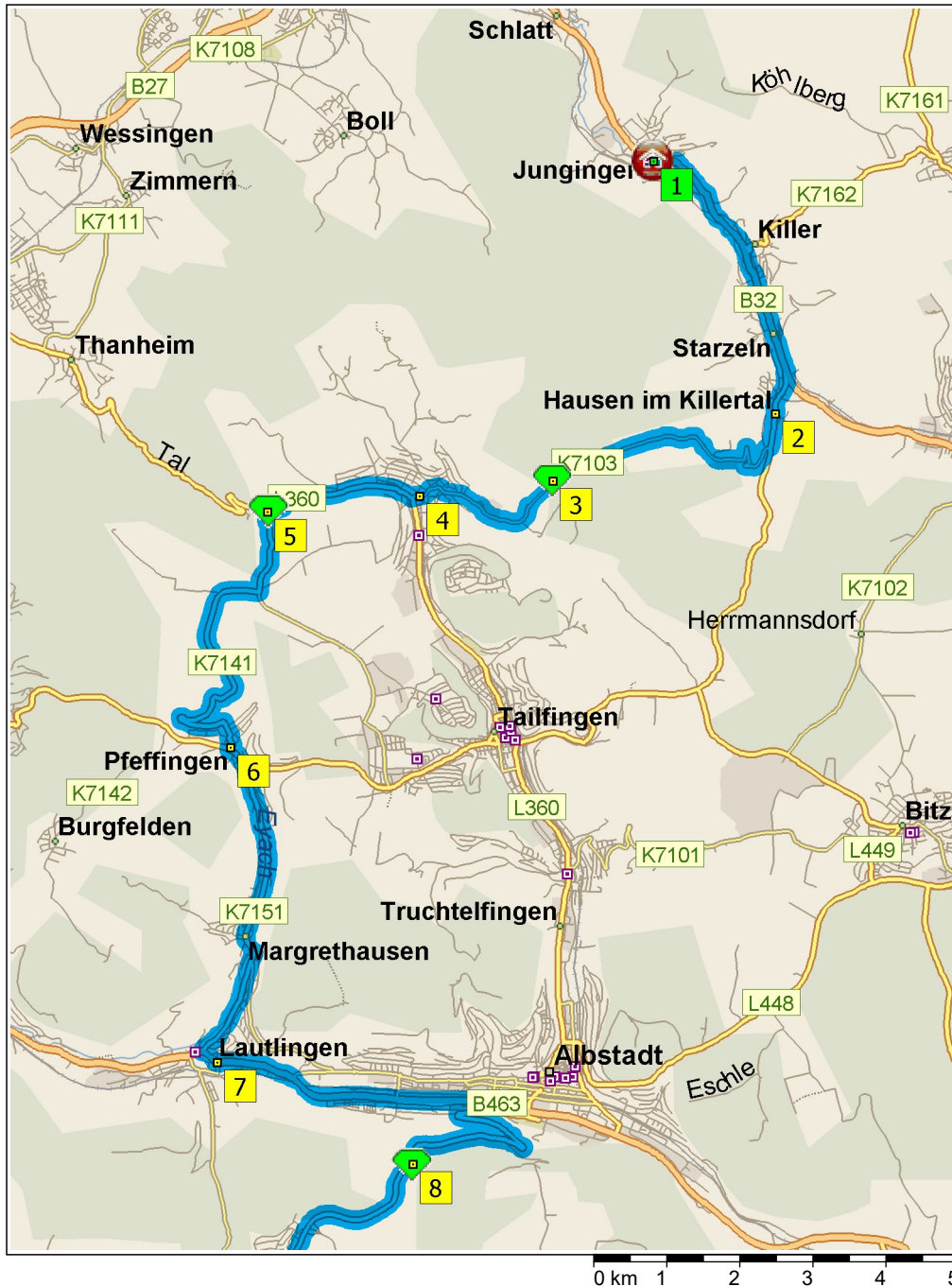


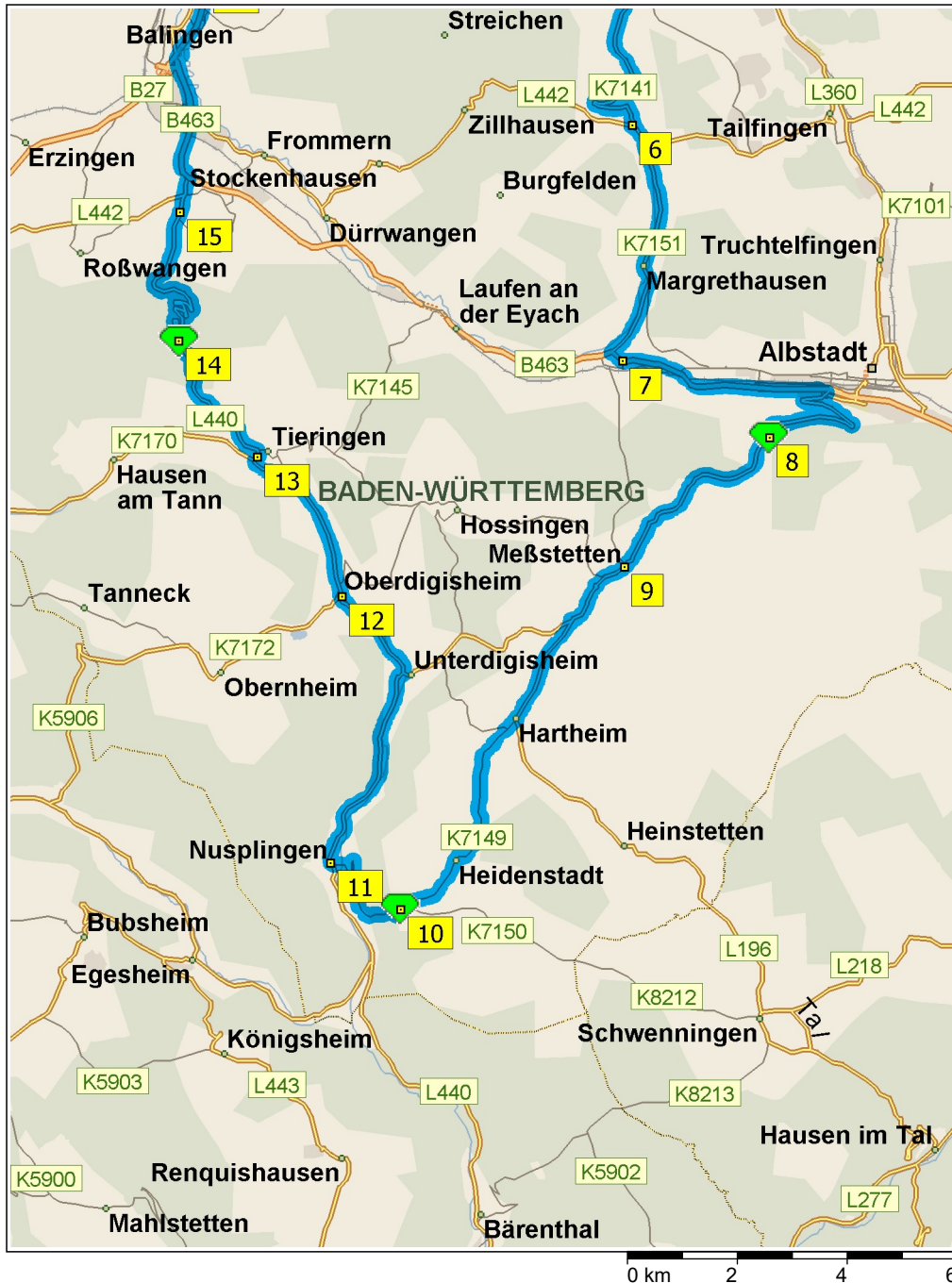
# Jungingen - Klippeneck - Oberriet

291.1 Kilometer; 4 Stunden, 50 Minuten





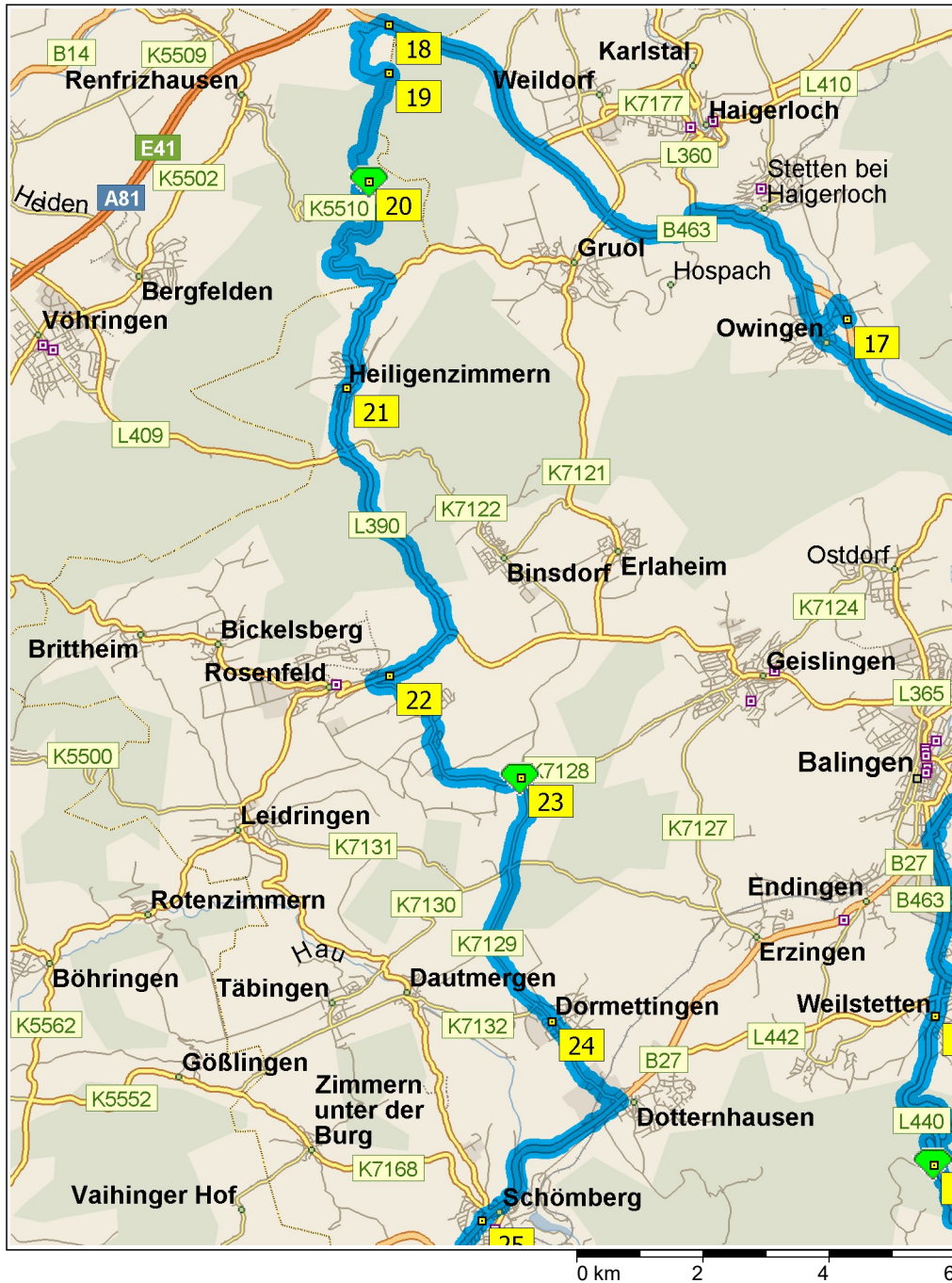
09:00	0.0 km	<b>1</b> Abfahrt Hotel Post Jungingen auf B32 [Killertalstraße] (Ost) Teilstrecke 3.6 km
09:03	3.6 km	RECHTS abbiegen (West) auf L442 [Dürerstraße] Teilstrecke 0.7 km
09:04	4.3 km	<b>2</b> Bei Hausen im Killertal, auf L442 [Ebinger Straße] (Süd) bleiben Teilstrecke 0.5 km
09:05	4.8 km	RECHTS abbiegen (West) auf K7103 [Onstmettinger Straße] Teilstrecke 1.4 km
09:07	6.1 km	Weiter GERADEAUS auf K7103 Teilstrecke 2.6 km
09:09	8.7 km	<b>3</b> Bei Schneckenbuckel, auf K7103 (Südwest) bleiben Teilstrecke 0.7 km
09:10	9.4 km	RECHTS halten (West) auf K7103 [Längental] Teilstrecke 0.6 km
09:11	10.0 km	Weiter GERADEAUS auf K7103 [Linkenboldstraße] Teilstrecke 0.8 km
09:12	10.9 km	LINKS halten (Südwest) auf K7103 [Nägelestraße] Teilstrecke 0.2 km
09:12	11.0 km	<b>4</b> Bei Onstmettingen, auf K7103 [Thanheimer Straße] (West) bleiben Teilstrecke 0.1 km
09:12	11.2 km	RECHTS abbiegen (Nordwest) auf L360 [Thanheimer Straße] Teilstrecke 2.1 km
09:15	13.3 km	<b>5</b> Bei Stich / Thanheimer Steige, LINKS abbiegen (Süd) auf K7141 Teilstrecke 1.2 km
09:16	14.4 km	RECHTS abbiegen (West) auf K7141 [Wasserscheide] Teilstrecke 4.0 km
09:19	18.4 km	<b>6</b> Bei Pfeffingen, auf K7141 [Onstmettinger Straße] (West) bleiben Teilstrecke 30 m
09:19	18.5 km	LINKS abbiegen (Ost) auf L442 [Theodor-Heuss-Straße] Teilstrecke 0.4 km
09:20	18.8 km	RECHTS abbiegen (Süd) auf K7151 [Margrethausen Straße] Teilstrecke 4.2 km
09:24	23.1 km	LINKS abbiegen (Ost) auf B463 [Ebingertalstraße] Teilstrecke 0.3 km
09:25	23.3 km	<b>7</b> Bei Lautlingen, auf B463 [Ebingertalstraße] (Ost) bleiben Teilstrecke 3.7 km
09:28	27.0 km	RECHTS halten (Südost) auf Auffahrt Teilstrecke 0.2 km Richtung Tr.Üb.Pl. Heuberg / Zollern-Alb-Kaserne / Messstetten



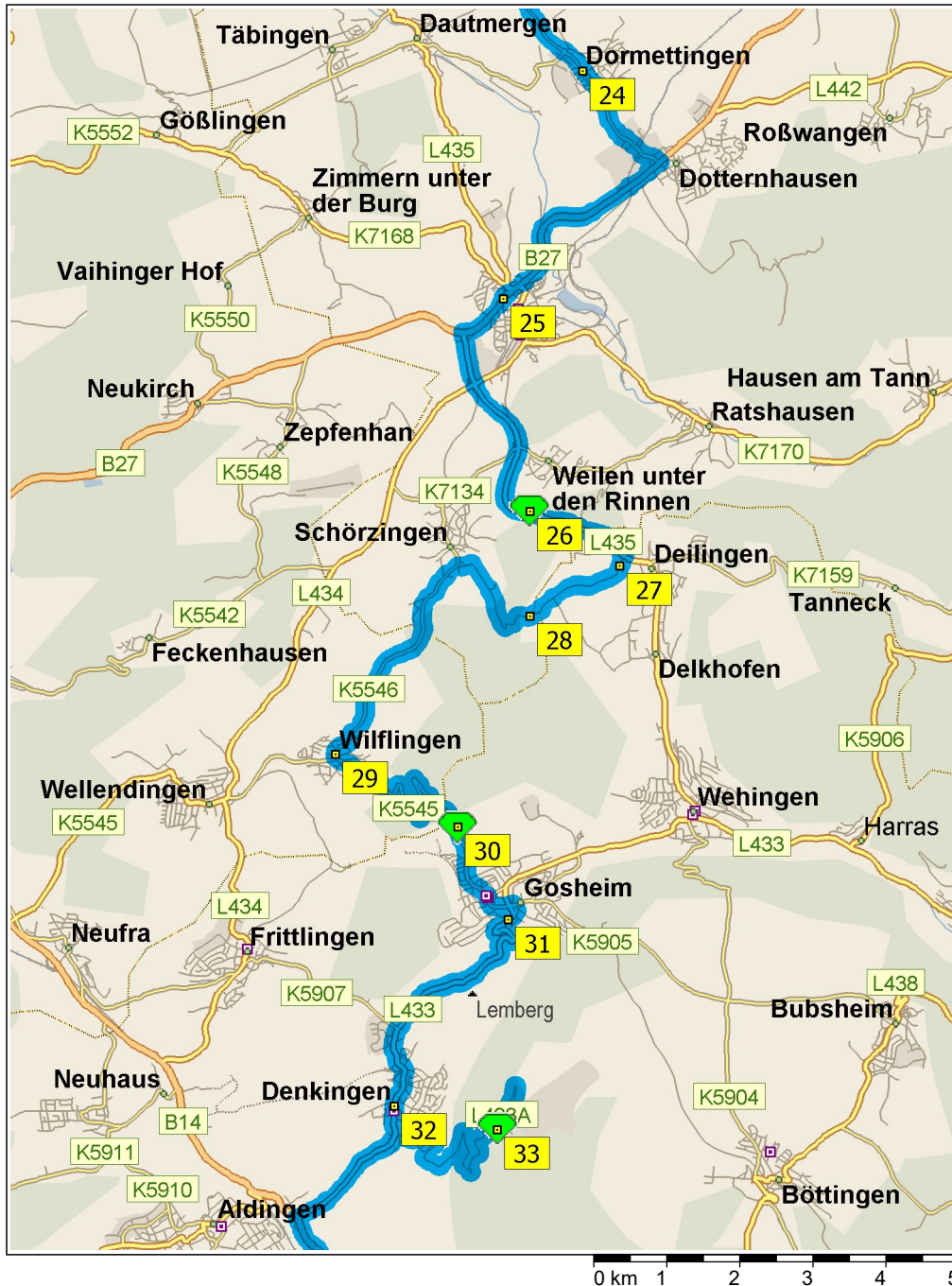
09:28	27.2 km	RECHTS halten (Südwest) auf L433 [Messstetter Straße] Teilstrecke 3.4 km
09:31	30.6 km	<b>8</b> Bei Messstetter Steige, auf L433 (West) bleiben Teilstrecke 3.9 km
09:35	34.5 km	<b>9</b> Bei Meßstetten, auf L433 [Hauptstraße] (Südwest) bleiben Teilstrecke 1.0 km
09:36	35.5 km	Neuer Straßenname: Ab hier L196 [Am Hartheimer Weg] Teilstrecke 0.4 km
09:36	35.9 km	Weiter RECHTS auf L433 Teilstrecke 50 m
09:36	36.0 km	LINKS abbiegen (Süd) auf L196 Teilstrecke 2.1 km
09:38	38.1 km	RECHTS abbiegen (West) auf K7148 [Unterdorfstraße] Teilstrecke 0.2 km
09:39	38.3 km	Weiter GERADEAUS auf K7149 [Unterdorfstraße] Teilstrecke 0.4 km
09:40	38.7 km	Weiter GERADEAUS auf K7149 Teilstrecke 2.4 km
09:42	41.1 km	LINKS abbiegen (Südwest) auf K7149 [Albstraße] Teilstrecke 0.2 km
09:42	41.3 km	Weiter GERADEAUS auf K7149 [Nusplinger Straße] Teilstrecke 1.4 km
09:43	42.7 km	<b>10</b> Bei Hartsteige / Steighöfe, RECHTS abbiegen (West) auf K7150 [Steighaus] Teilstrecke 1.6 km
09:44	44.2 km	Weiter GERADEAUS auf K7150 Teilstrecke 0.9 km
09:46	45.2 km	Weiter GERADEAUS auf K7150 [Friedhofstraße] Teilstrecke 0.3 km
09:46	45.4 km	Weiter GERADEAUS auf K7150 [Vorstadt] Teilstrecke 40 m
09:46	45.5 km	Weiter GERADEAUS auf K7150 [Marktplatz] Teilstrecke 60 m
09:46	45.5 km	RECHTS abbiegen (Nordwest) auf L433 [L440] Teilstrecke 50 m
09:47	45.6 km	<b>11</b> Bei Nuspelingen, auf L433 [L440] (Nord) bleiben Teilstrecke 4.0 km
09:51	49.5 km	LINKS halten (Nord) auf L440 [Oberdigisheimer Straße] Teilstrecke 1.9 km
09:53	51.4 km	<b>12</b> Bei Oberdigisheim, auf L440 [Lochenstraße] (Nord) bleiben Teilstrecke 3.3 km
09:56	54.7 km	<b>13</b> Bei Tieringen, auf L440 (Nordost) bleiben Teilstrecke 2.9 km



09:58	57.6 km	<b>14</b>	Bei Lochenpass, auf L440 [Lochenstein] (Nord) bleiben Teilstrecke 5.0 km
10:02	62.6 km	<b>15</b>	Bei Weilstetten, auf L440 [Tieringer Straße] (Nord) bleiben Teilstrecke 0.6 km
10:03	63.2 km		RECHTS halten (Nordost) auf Auffahrt Teilstrecke 0.2 km Richtung Balingen
10:03	63.4 km		Weiter RECHTS, um auf Auffahrt zu bleiben> Teilstrecke 0.1 km
10:03	63.5 km		RECHTS halten (Nord) auf B463 Teilstrecke 2.1 km
10:05	65.5 km		Weiter RECHTS auf Auffahrt Teilstrecke 0.2 km Richtung Tübingen / Haigerloch / Autobahn Stuttgart / Oberndorf
10:05	65.8 km		Von Auffahrt (RECHTS) auf B27 fahren> Teilstrecke 1.6 km
10:06	67.3 km	<b>16</b>	Bei Balingen, auf B27 (Nord) bleiben Teilstrecke 4.2 km
10:08	71.5 km		Weiter RECHTS auf Auffahrt Teilstrecke 0.1 km Richtung B463 / A81 / Owingen / Bisingen-Steinhofen / Haigerloch / Engstlatt-Nord
10:08	71.6 km		LINKS abbiegen (Nordost) auf B463 Teilstrecke 0.1 km
10:09	71.8 km		LINKS abbiegen, um auf B463 zu bleiben> Teilstrecke 4.8 km Richtung B27 / Rottweil / Balingen
10:12	76.5 km		LINKS abbiegen (West) auf Hauptstraße Teilstrecke 0.8 km
10:14	77.3 km		RECHTS abbiegen (Nordost) auf Eyachstraße Teilstrecke 0.5 km
10:16	77.8 km		Neuer Straßennamen: Ab hier Unter Gutensteig Teilstrecke 50 m
10:17	77.8 km		RECHTS abbiegen (Südost) auf Rosswag Teilstrecke 0.3 km
10:18	78.1 km	<b>17</b>	Bei Owingen, Nord zurück zu Rosswag Teilstrecke 0.3 km
10:19	78.4 km		LINKS abbiegen (Süd) auf Unter Gutensteig Teilstrecke 50 m
10:19	78.5 km		Neuer Straßennamen: Ab hier Eyachstraße Teilstrecke 0.5 km
10:22	79.0 km		RECHTS abbiegen (Nord) auf Hauptstraße Teilstrecke 0.8 km
10:24	79.8 km		LINKS abbiegen (Nordwest) auf B463 Teilstrecke 8.8 km
10:31	88.6 km	<b>18</b>	Bei B4631, auf B463 (West) bleiben Teilstrecke 0.1 km
10:31	88.7 km		LINKS halten (West) auf örtliche Straße(n) Teilstrecke 0.8 km
10:32	89.5 km		Neuer Straßennamen: Ab hier Weiherhof Teilstrecke 90 m
10:33	89.5 km		Neuer Straßennamen: Ab hier örtliche Straße(n) Teilstrecke 0.8 km
10:34	90.4 km	<b>19</b>	Bei Unbefestigte Straße, auf örtliche Straße(n) (Südost) bleiben Teilstrecke 1.4 km



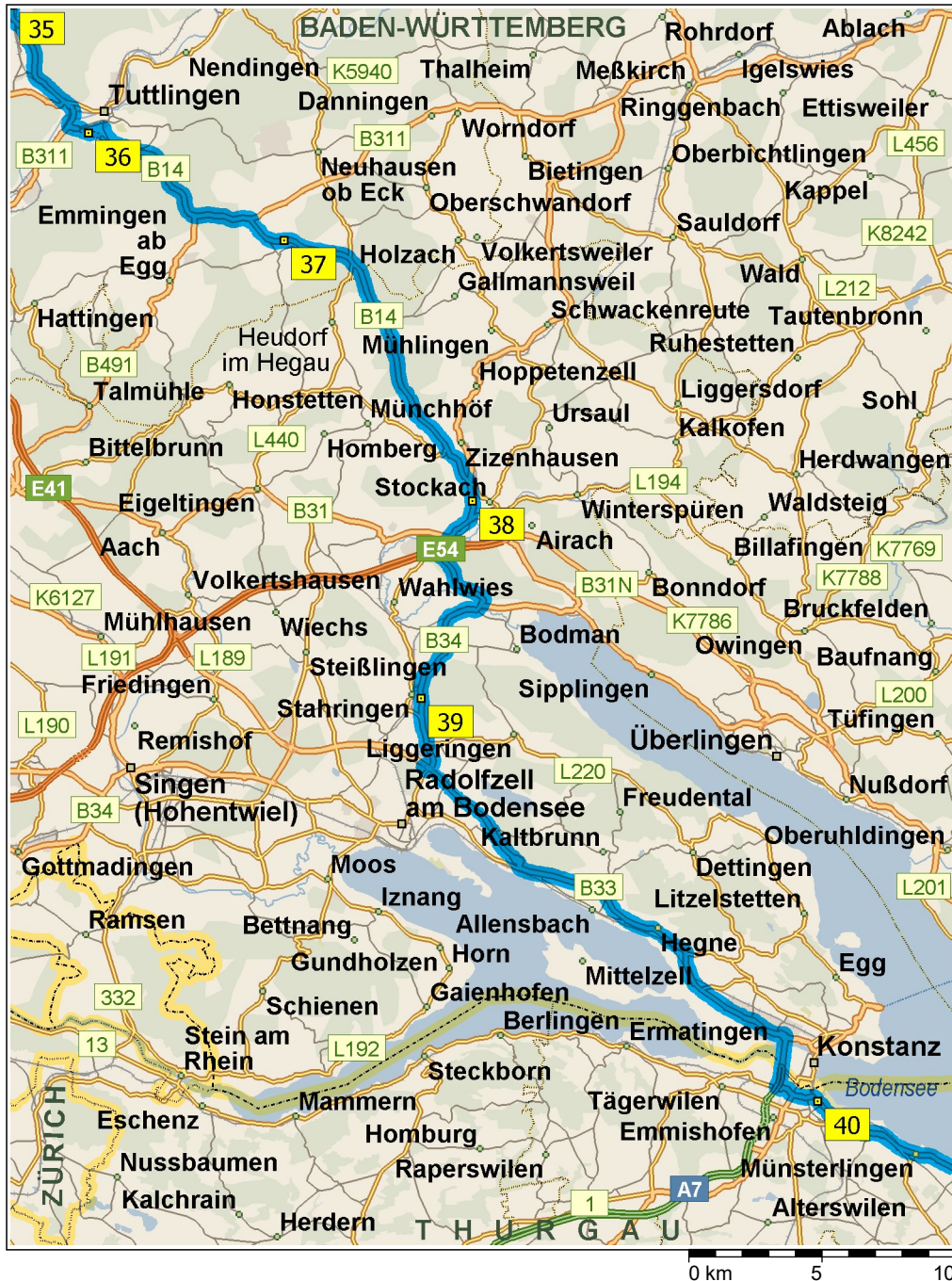
- 10:35 91.8 km Neuer Straßenname: Ab hier Hof Weiler Teilstrecke 0.5 km
- 10:36 92.3 km **20** Bei Kirchberg, RECHTS abbiegen (West) auf K5511 [Kirchberg] Teilstrecke 0.5 km
- 10:36 92.8 km LINKS halten (Südost) auf K5511 und anschließend sofort LINKS halten (Ost) auf K5510 Teilstrecke 2.8 km
- 10:39 95.5 km RECHTS abbiegen (West) auf L390 Teilstrecke 2.0 km
- 10:41 97.5 km **21** Bei Heiligenzimmern, auf L390 [Danbachstraße] (Südwest) bleiben Teilstrecke 1.2 km
- 10:42 98.6 km LINKS abbiegen (Ost) auf L390 Teilstrecke 3.4 km
- 10:45 102.0 km RECHTS abbiegen (West) auf L390 [L415] Teilstrecke 1.2 km
- 10:46 103.2 km **22** Bei Rosenfeld, auf L390 [L415] (West) bleiben Teilstrecke 0.3 km
- 10:46 103.5 km LINKS abbiegen (Süd) auf K7128 Teilstrecke 1.0 km
- 10:47 104.5 km Weiter GERADEAUS auf K7128 [Neue Straße] Teilstrecke 0.4 km
- 10:48 104.9 km RECHTS halten (Süd) auf K7128 [Geislinger Straße] Teilstrecke 1.0 km
- 10:50 105.9 km Weiter GERADEAUS auf K7128 Teilstrecke 0.9 km
- 10:50 106.8 km Weiter GERADEAUS auf K7128 [Häsenbühlhof] Teilstrecke 0.3 km
- 10:51 107.2 km **23** Bei Häsenbühl, RECHTS abbiegen (Süd) auf K7129 [Häsenbühl] Teilstrecke 1.5 km
- 10:52 108.7 km Im Kreisverkehr die Ausfahrt ZWEITE in Richtung K7129 Teilstrecke 2.5 km
- 10:54 111.2 km Im Kreisverkehr die Ausfahrt ZWEITE in Richtung K7129 [Bubensulz] Teilstrecke 0.3 km
- 10:54 111.4 km Neuer Straßenname: Ab hier K7132 [Dautmerger Straße] Teilstrecke 0.2 km
- 10:55 111.6 km **24** Bei Dormettingen, auf K7132 [Dautmerger Straße] (Südost) bleiben Teilstrecke 0.3 km
- 10:55 111.8 km Weiter GERADEAUS auf K7132 [Bahnhofstraße] Teilstrecke 0.3 km
- 10:56 112.2 km Weiter GERADEAUS auf K7132 Teilstrecke 0.6 km
- 10:56 112.7 km Weiter GERADEAUS auf K7132 [Dormettinger Straße] Teilstrecke 0.6 km



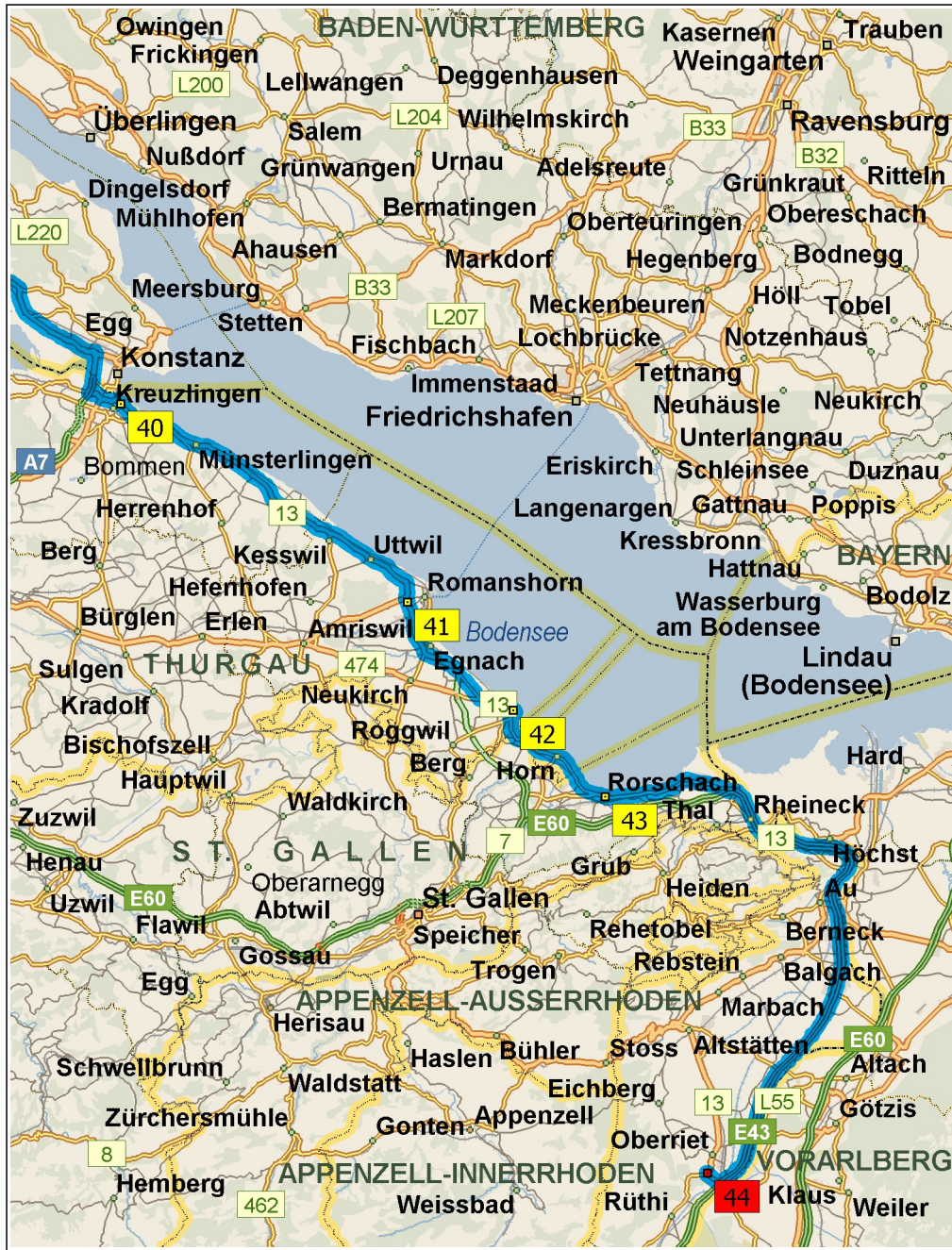
10:57	113.3 km	RECHTS abbiegen (Südwest) auf B27 Teilstrecke 3.2 km
11:00	116.5 km	<b>25</b> Bei Schömberg, auf B27 [Rottweiler Straße] (Süd) bleiben Teilstrecke 0.8 km
11:01	117.3 km	LINKS abbiegen (Süd) auf L435 Teilstrecke 3.0 km
11:04	120.3 km	<b>26</b> Bei Ziegelhütte, auf L435 (Ost) bleiben Teilstrecke 1.5 km
11:05	121.8 km	RECHTS abbiegen (Südwest) auf Reuthof Teilstrecke 0.1 km
11:06	121.9 km	<b>27</b> Bei Deilingen, auf Reuthof (Süd) bleiben Teilstrecke 90 m
11:06	122.0 km	Neuer Straßenname: Ab hier örtliche Straße(n) Teilstrecke 1.0 km
11:09	123.0 km	RECHTS halten (West) auf örtliche Straße(n) Teilstrecke 0.4 km
11:09	123.4 km	Neuer Straßenname: Ab hier Oberhohenbergstraße Teilstrecke 70 m
11:10	123.5 km	<b>28</b> Bei Oberhohenbergstraße, 72355 Schömberg, auf Oberhohenbergstraße (West) bleiben Teilstrecke 1.7 km
11:15	125.2 km	LINKS abbiegen (Südwest) auf K7157 [Wilflinger Straße] Teilstrecke 0.7 km
11:16	125.9 km	LINKS halten (Süd) auf K7157 Teilstrecke 0.3 km
11:17	126.3 km	Neuer Straßenname: Ab hier K5546 Teilstrecke 1.9 km
11:19	128.1 km	Weiter GERADEAUS auf K5546 [Schörzinger Straße] Teilstrecke 0.4 km
11:19	128.5 km	<b>29</b> Bei Wilflingen, auf K5546 [Schörzinger Straße] (Süd) bleiben Teilstrecke 40 m
11:19	128.5 km	LINKS abbiegen (Ost) auf K5545 [Gosheimer Straße] Teilstrecke 3.0 km
11:23	131.6 km	Neuer Straßenname: Ab hier K5905 Teilstrecke 0.3 km
11:23	131.9 km	<b>30</b> Bei Lemberg / Wassersteige, auf K5905 (Süd) bleiben Teilstrecke 0.5 km
11:24	132.3 km	Im Kreisverkehr die Ausfahrt ZWEITE in Richtung K5905 [Lembergstraße] Teilstrecke 0.6 km
11:25	133.0 km	Weiter GERADEAUS auf K5905 [Hauptstraße] Teilstrecke 0.5 km
11:25	133.4 km	RECHTS abbiegen (Süd) auf Austraße Teilstrecke 0.1 km
11:26	133.6 km	LINKS abbiegen (Süd) auf L433 [Austraße] Teilstrecke 0.1 km
11:27	133.7 km	<b>31</b> Bei Gosheim, auf L433 [Austraße] (Südwest) bleiben Teilstrecke 4.1 km



11:31	137.8 km	<b>32</b> Bei Denkingen, auf L433 [Hauptstraße] (Süd) bleiben Teilstrecke 0.4 km
11:31	138.2 km	LINKS abbiegen (Ost) auf L433A [Bahnhofstraße] Teilstrecke 0.3 km
11:32	138.4 km	Weiter GERADEAUS auf L433A [Klippeneckstraße] Teilstrecke 0.5 km
11:33	138.9 km	RECHTS halten (Südwest) auf L433A [Kühäcker] Teilstrecke 4.0 km
11:36	142.9 km	<b>33</b> Bei Klippeneck, Nord zurück zu L433A [Auf dem Klippeneck] Teilstrecke 4.0 km
11:40	146.9 km	LINKS halten (Nord) auf L433A [Klippeneckstraße] Teilstrecke 0.5 km
11:40	147.3 km	Weiter GERADEAUS auf L433A [Bahnhofstraße] Teilstrecke 0.3 km
11:41	147.6 km	LINKS abbiegen (Süd) auf L433 [Hauptstraße] Teilstrecke 1.8 km
11:43	149.4 km	LINKS abbiegen (Süd) auf B14 Teilstrecke 3.2 km
11:46	152.7 km	<b>34</b> Bei Spaichingen, auf B14 [Hauptstraße] (Ost) bleiben Teilstrecke 0.5 km
11:47	153.2 km	Im Kreisverkehr die Ausfahrt ZWEITE in Richtung B14 [Balgheimer Straße] Teilstrecke 6.7 km
11:53	159.8 km	<b>35</b> Bei Weilheim, auf B14 [Untere Hauptstraße] (Süd) bleiben Teilstrecke 0.8 km
11:54	160.6 km	Im Kreisverkehr die Ausfahrt ZWEITE in Richtung B14 Teilstrecke 4.7 km
11:58	165.4 km	Im Kreisverkehr die Ausfahrt DRITTE in Richtung B14 [B311] Teilstrecke 0.3 km
11:58	165.7 km	RECHTS halten (Südost) auf Möhringer Straße Teilstrecke 0.2 km
11:59	165.9 km	Im Kreisverkehr die Ausfahrt ERSTE in Richtung Kreuzstraße Teilstrecke 0.4 km
12:00	166.2 km	<b>36</b> Bei Tuttlingen, auf Kreuzstraße (Ost) bleiben Teilstrecke 50 m
12:01	166.3 km	Im Kreisverkehr die Ausfahrt DRITTE in Richtung Freiburgstraße Teilstrecke 0.6 km
12:03	166.9 km	RECHTS abbiegen (Süd) auf Stockacher Straße Teilstrecke 1.6 km
12:06	168.5 km	Weiter RECHTS auf Auffahrt Teilstrecke 0.3 km

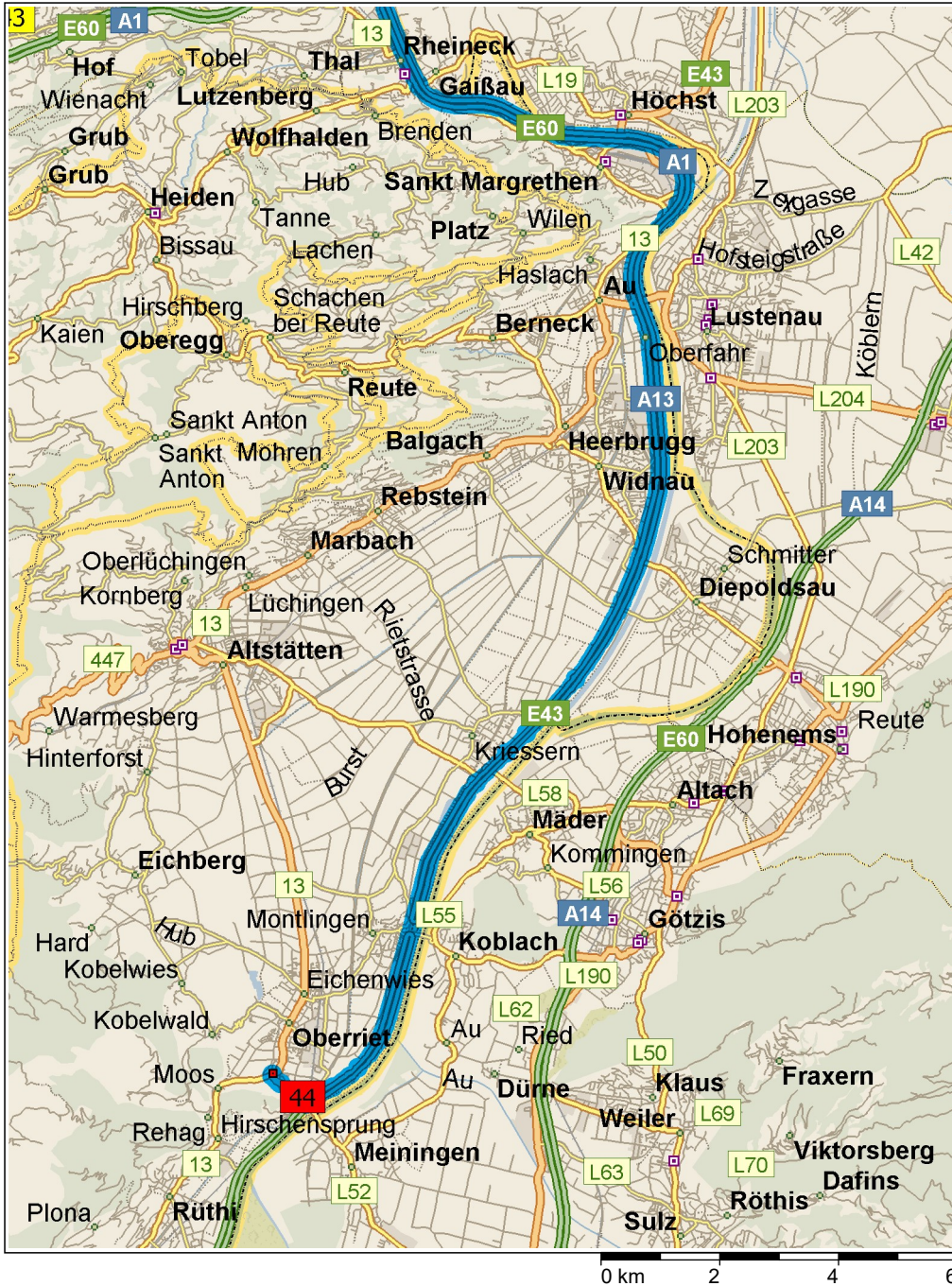


12:07	168.8 km	Weiter GERADEAUS auf B14 [B311] Teilstrecke 5.5 km
12:11	174.3 km	Im Kreisverkehr die Ausfahrt ERSTE in Richtung B14 Teilstrecke 1.7 km Richtung B14 / Liptingen / Stockach
12:12	175.9 km	<b>37</b> Bei Liptingen, auf B14 (Ost) bleiben Teilstrecke 12.5 km
12:21	188.4 km	RECHTS abbiegen (Süd) auf B313 [Messkircher Straße] Teilstrecke 0.7 km Richtung B313 / Singen / Donaueschingen / Konstanz / Stuttgart / Lindau
12:22	189.1 km	<b>38</b> Bei Stockach, auf B313 [Messkircher Straße] (Süd) bleiben Teilstrecke 0.1 km
12:22	189.3 km	Im Kreisverkehr die Ausfahrt ZWEITE in Richtung B313 [Heinrich-Fahr-Straße] Teilstrecke 0.5 km Richtung A98 / B31 / B34 / Lindau / Donaueschingen / Singen / Stuttgart / Konstanz
12:23	189.8 km	Weiter GERADEAUS auf B31 [B313] Teilstrecke 1.1 km Richtung B31 / B313 / Konstanz / Singen
12:25	190.9 km	Im Kreisverkehr die Ausfahrt ZWEITE in Richtung B313 Teilstrecke 3.7 km Richtung B313 / A98 / Stuttgart / Gewerbegebiet Hardt / Singen / Überlingen / Konstanz / Lindau
12:28	194.5 km	RECHTS abbiegen (West) auf B34 [Riedstraße] Teilstrecke 4.8 km Richtung B34 / Radolfzell / Konstanz / Singen / Bodman
12:31	199.4 km	<b>39</b> Bei Stahringen, auf B34 (Süd) bleiben Teilstrecke 2.9 km
12:34	202.3 km	Von Auffahrt (RECHTS) auf B33 fahren> Teilstrecke 19.5 km Richtung B33 / Konstanz
12:47	221.8 km	Ankunft in Schweiz
12:47	221.8 km	Neuer Straßenname: Ab hier A7 Teilstrecke 0.7 km
12:48	222.5 km	Im Kreisverkehr die Ausfahrt ZWEITE in Richtung örtliche Straße(n) Teilstrecke 0.2 km Richtung 13 / Romanshorn / Schaffhausen / Tägerwilen / Kreuzlingen Nord
12:49	222.7 km	Im Kreisverkehr die Ausfahrt ZWEITE in Richtung 13 [Tägerwilerstrasse] Teilstrecke 0.3 km
12:49	223.1 km	Im Kreisverkehr die Ausfahrt ERSTE in Richtung 13 [Konstanzerstrasse] Teilstrecke 0.3 km
12:49	223.4 km	Im Kreisverkehr die Ausfahrt DRITTE in Richtung 13 [Bahnhofstrasse] Teilstrecke 0.4 km
12:50	223.7 km	Im Kreisverkehr die Ausfahrt ZWEITE in Richtung 13 [Hafenstrasse] Teilstrecke 0.8 km



12:51	224.5 km	<b>40</b> Bei Kreuzlingen, auf 13 [Hafenstrasse] (Südost) bleiben Teilstrecke 1.7 km
12:53	226.2 km	Im Kreisverkehr die Ausfahrt ZWEITE in Richtung 13 [Seetalstrasse] Teilstrecke 0.5 km
12:54	226.6 km	Im Kreisverkehr die Ausfahrt DRITTE in Richtung 13 [Romanshorerstrasse] Teilstrecke 0.3 km
12:54	227.0 km	Im Kreisverkehr die Ausfahrt ZWEITE in Richtung 13 [Hauptstrasse] Teilstrecke 2.3 km
12:57	229.3 km	Im Kreisverkehr die Ausfahrt ZWEITE in Richtung 13 [Seestrasse] Teilstrecke 2.9 km
12:59	232.2 km	Im Kreisverkehr die Ausfahrt ZWEITE in Richtung 13 [Landstrasse] Teilstrecke 2.4 km
13:01	234.6 km	Im Kreisverkehr die Ausfahrt ZWEITE in Richtung 13 [Hauptstrasse] Teilstrecke 2.6 km
13:04	237.2 km	Im Kreisverkehr die Ausfahrt ZWEITE in Richtung 13 [Uttwilerstrasse] Teilstrecke 2.1 km
13:06	239.3 km	Im Kreisverkehr die Ausfahrt DRITTE in Richtung 13 [Romanshorerstrasse] Teilstrecke 3.2 km
13:09	242.5 km	Im Kreisverkehr die Ausfahrt ZWEITE in Richtung 13 [Arbonerstrasse] Teilstrecke 0.2 km
13:09	242.7 km	<b>41</b> Bei Romanshorn, auf 13 [Arbonerstrasse] (Süd) bleiben Teilstrecke 2.7 km
13:13	245.4 km	Im Kreisverkehr die Ausfahrt ZWEITE in Richtung 13 [Romanshorerstrasse] Teilstrecke 3.5 km
13:16	249.0 km	Weiter RECHTS, um auf 13 [Egnacherstrasse] zu bleiben> Teilstrecke 50 m
13:16	249.0 km	LINKS abbiegen (Ost) auf 13 [Romanshorerstrasse] Teilstrecke 1.7 km
13:19	250.8 km	<b>42</b> Bei Arbon, auf 13 [Hauptstrasse] (Ost) bleiben Teilstrecke 7.2 km
13:28	257.9 km	<b>43</b> Bei Rorschach, auf 13 [7] (Ost) bleiben Teilstrecke 6.4 km
13:35	264.3 km	Weiter RECHTS auf Auffahrt Teilstrecke 0.4 km Richtung St. Margrethen / Bregenz / Chur
13:35	264.7 km	*Gebührenpflichtige Straße* Auffahren auf E60 [A1] Teilstrecke 7.0 km

0 km 5 10 15



- 13:39 271.8 km \*Gebührenpflichtige Straße\* Ausfahrt 86, Neuer Straßenname: Ab hier A1 Teilstrecke 0.6 km
- 13:39 272.4 km \*Gebührenpflichtige Straße\* Neuer Straßenname: Ab hier A13 Teilstrecke 0.1 km
- 13:40 272.5 km \*Gebührenpflichtige Straße\* Neuer Straßenname: Ab hier E43 [A13] Teilstrecke 17.3 km
- 13:49 289.8 km Ausfahrt 5, weiter RECHTS auf Auffahrt [Oberriet] Teilstrecke 0.6 km Richtung Oberriet / Rüthi / Feldkirch
- 13:49 290.3 km RECHTS abbiegen (Nordwest) auf Rheinstrasse Teilstrecke 0.8 km Richtung Oberriet / Rüthi
- 13:50 291.1 km Im Kreisverkehr die Ausfahrt ERSTE in Richtung 13 [Staatsstrasse] Teilstrecke 40 m
- 13:50 291.1 km 44 Ankunft Oberriet SG

## Reiseübersicht

Gesamte Reisekosten	CHF 24.84
Entfernung	291.1 Kilometer
Reisedauer	4 Stunden, 50 Minuten
Fahrzeit	4 Stunden, 50 Minuten
Entfernung (Luftlinie) zwischen allen Haltepunkten	219.5 Kilometer

## Streckenabschnittdetails

Von	Nach	Methode	Entfernung	Fahrzeit
Hotel Post Jungingen	Hausen im Killertal	Schnellste	4.3 Kilometer	4 Minuten
Hausen im Killertal	Schneckenbuckel	Schnellste	4.4 Kilometer	5 Minuten
Schneckenbuckel	Onstmettingen	Schnellste	2.3 Kilometer	2 Minuten
Onstmettingen	Stich / Thanheimer Steige	Schnellste	2.2 Kilometer	2 Minuten
Stich / Thanheimer Steige	Pfeffingen	Schnellste	5.2 Kilometer	4 Minuten
Pfeffingen	Lautlingen	Schnellste	4.9 Kilometer	5 Minuten
Lautlingen	Messstetter Steige	Schnellste	7.3 Kilometer	5 Minuten
Messstetter Steige	Meßstetten	Schnellste	3.9 Kilometer	3 Minuten
Meßstetten	Hartsteige / Steighöfe	Schnellste	8.2 Kilometer	8 Minuten
Hartsteige / Steighöfe	Nusplingen	Schnellste	2.9 Kilometer	3 Minuten
Nusplingen	Oberdigisheim	Schnellste	5.8 Kilometer	5 Minuten
Oberdigisheim	Tieringen	Schnellste	3.3 Kilometer	2 Minuten
Tieringen	Lochenpass	Schnellste	2.9 Kilometer	2 Minuten
Lochenpass	Weilstetten	Schnellste	5.0 Kilometer	3 Minuten
Weilstetten	Balingen	Schnellste	4.7 Kilometer	4 Minuten
Balingen	Owingen	Schnellste	10.8 Kilometer	12 Minuten
Owingen	B4631	Schnellste	10.4 Kilometer	12 Minuten
B4631	Unbefestigte Straße	Schnellste	1.8 Kilometer	2 Minuten
Unbefestigte Straße	Kirchberg	Schnellste	1.9 Kilometer	2 Minuten
Kirchberg	Heiligenzimmern	Schnellste	5.2 Kilometer	5 Minuten
Heiligenzimmern	Rosenfeld	Schnellste	5.8 Kilometer	4 Minuten
Rosenfeld	Häsenbühl	Schnellste	3.9 Kilometer	4 Minuten
Häsenbühl	Dormettingen	Schnellste	4.5 Kilometer	4 Minuten
Dormettingen	Schömburg	Schnellste	4.9 Kilometer	5 Minuten
Schömburg	Ziegelhütte	Schnellste	3.8 Kilometer	3 Minuten
Ziegelhütte	Deilingen	Schnellste	1.7 Kilometer	2 Minuten
Deilingen	Oberhohenbergstraße, 72355 S...	Schnellste	1.5 Kilometer	3 Minuten
Oberhohenbergstraße, 72355 S...	Wilflingen	Schnellste	5.0 Kilometer	9 Minuten
Wilflingen	Lemberg / Wassersteige	Schnellste	3.4 Kilometer	4 Minuten
Lemberg / Wassersteige	Gosheim	Schnellste	1.8 Kilometer	3 Minuten
Gosheim	Denkingen	Schnellste	4.1 Kilometer	3 Minuten
Denkingen	Klippeneck	Schnellste	5.1 Kilometer	5 Minuten
Klippeneck	Spaichingen	Schnellste	9.8 Kilometer	9 Minuten
Spaichingen	Weilheim	Schnellste	7.2 Kilometer	6 Minuten
Weilheim	Tuttlingen	Schnellste	6.4 Kilometer	7 Minuten
Tuttlingen	Liptingen	Schnellste	9.7 Kilometer	11 Minuten
Liptingen	Stockach	Schnellste	13.2 Kilometer	10 Minuten
Stockach	Stahringen	Schnellste	10.3 Kilometer	9 Minuten
Stahringen	Kreuzlingen	Schnellste	25.1 Kilometer	19 Minuten
Kreuzlingen	Romanshorn	Schnellste	18.2 Kilometer	18 Minuten
Romanshorn	Arbon	Schnellste	8.1 Kilometer	9 Minuten
Arbon	Rorschach	Schnellste	7.2 Kilometer	9 Minuten

## Entfernung je Land/Provinz

Bundesland/Provinz	Entfernung	Fahrzeit
Deutschland	221.8 Kilometer	3 Stunden, 47 Minuten
Schweiz	69.3 Kilometer	1 Stunde, 2 Minuten