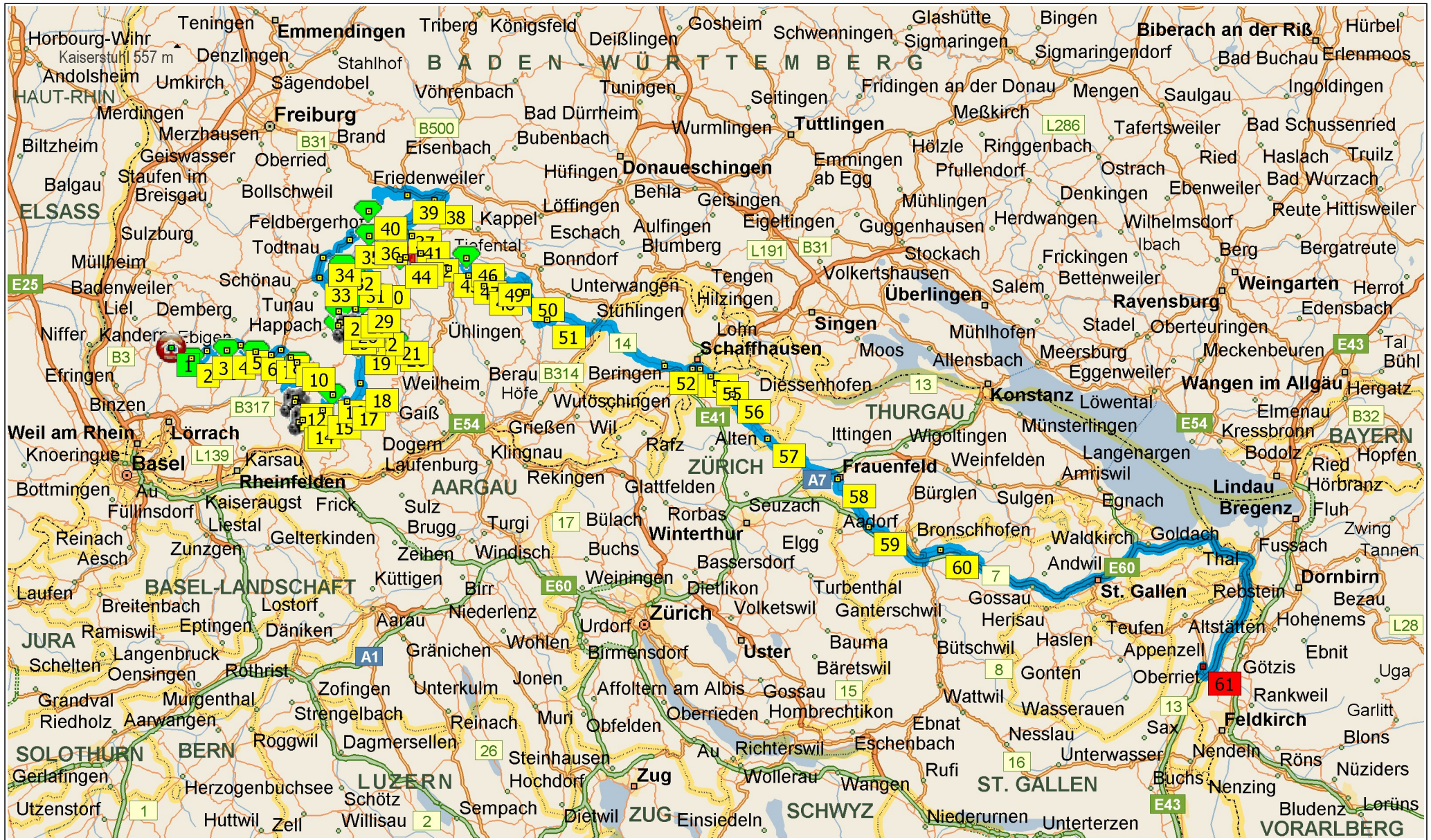
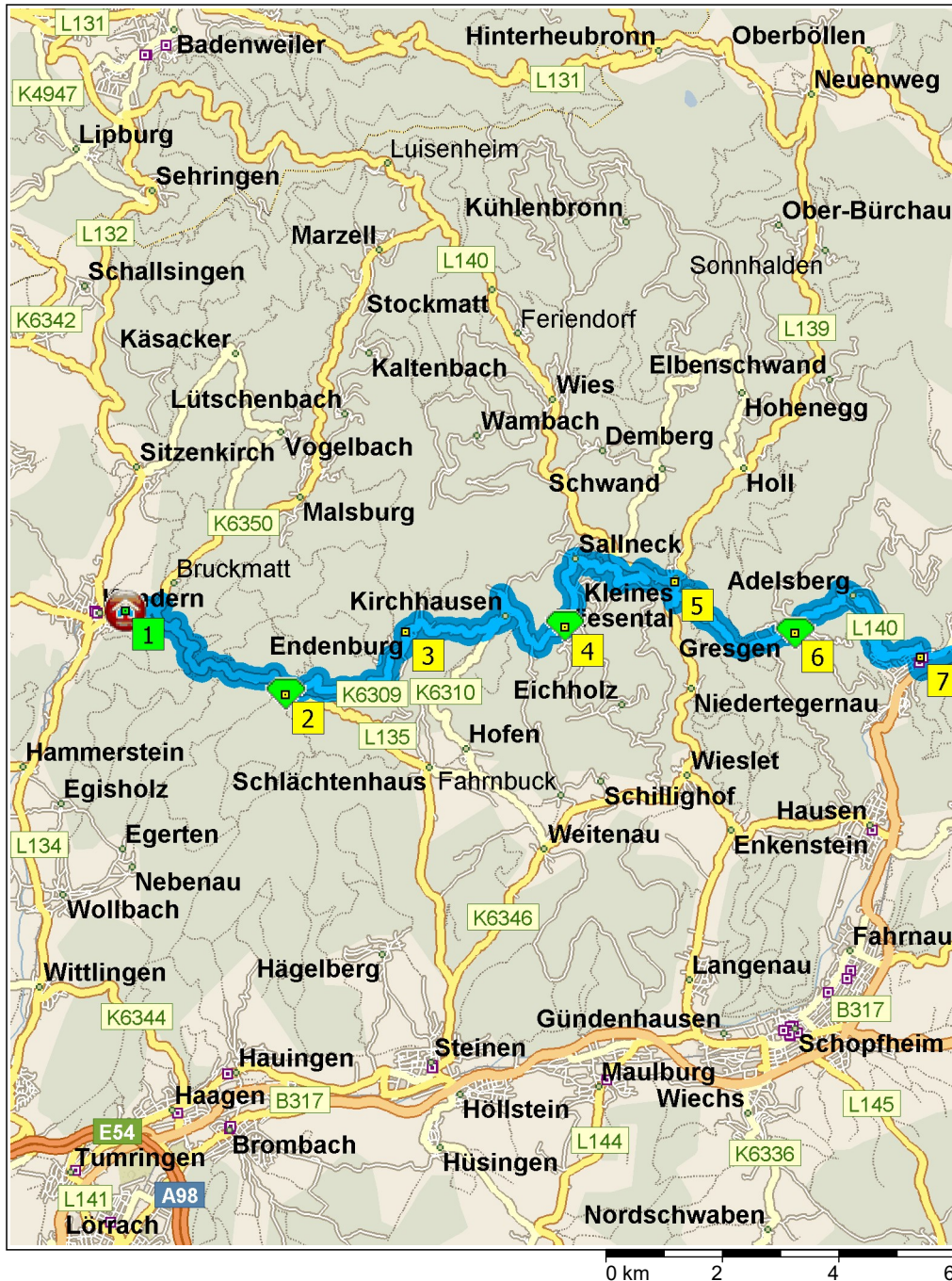


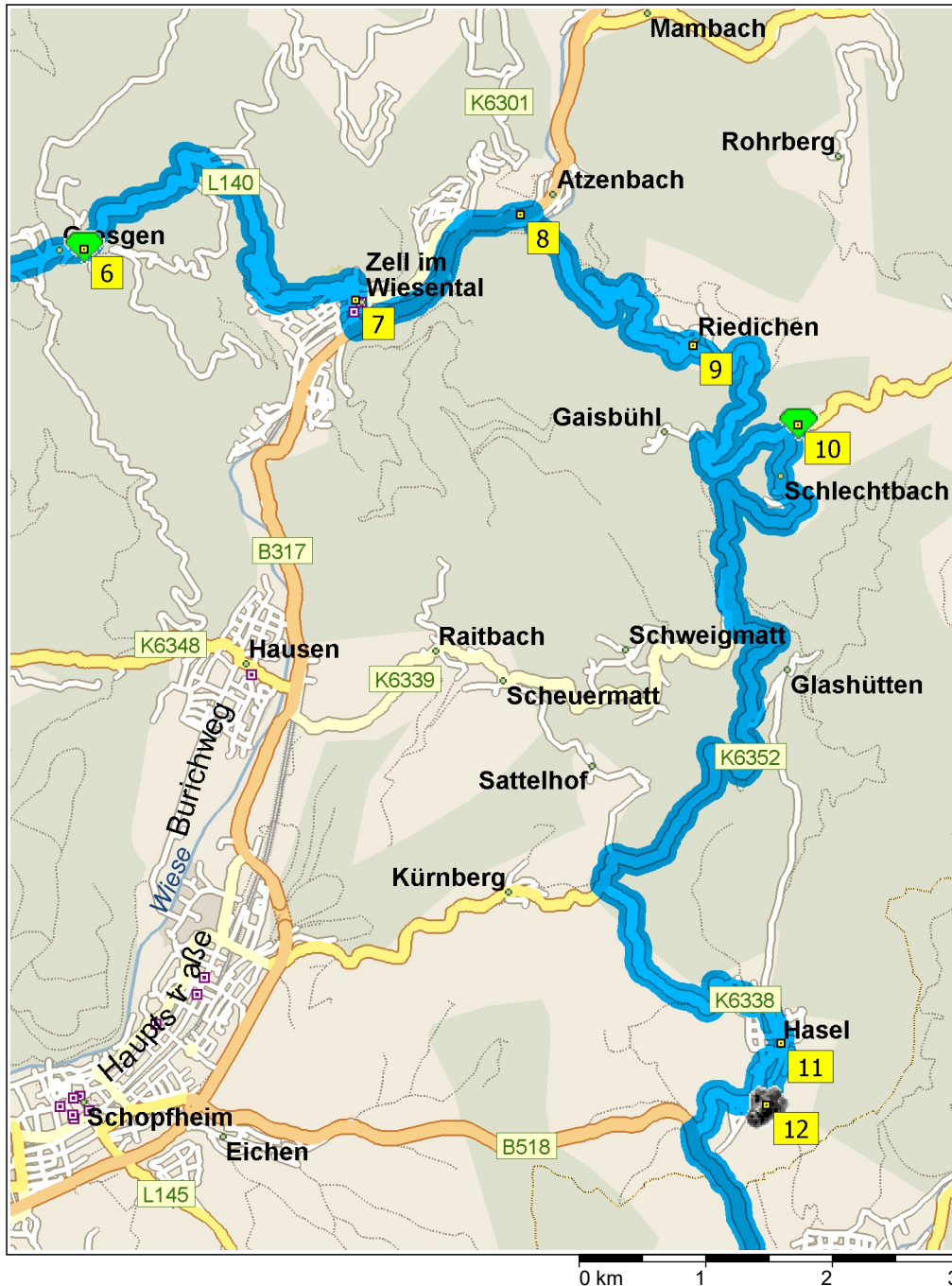
Kandern-Feldberg (Schwarzwald)-Oberriet

400.1 Kilometer; 7 Stunden, 41 Minuten

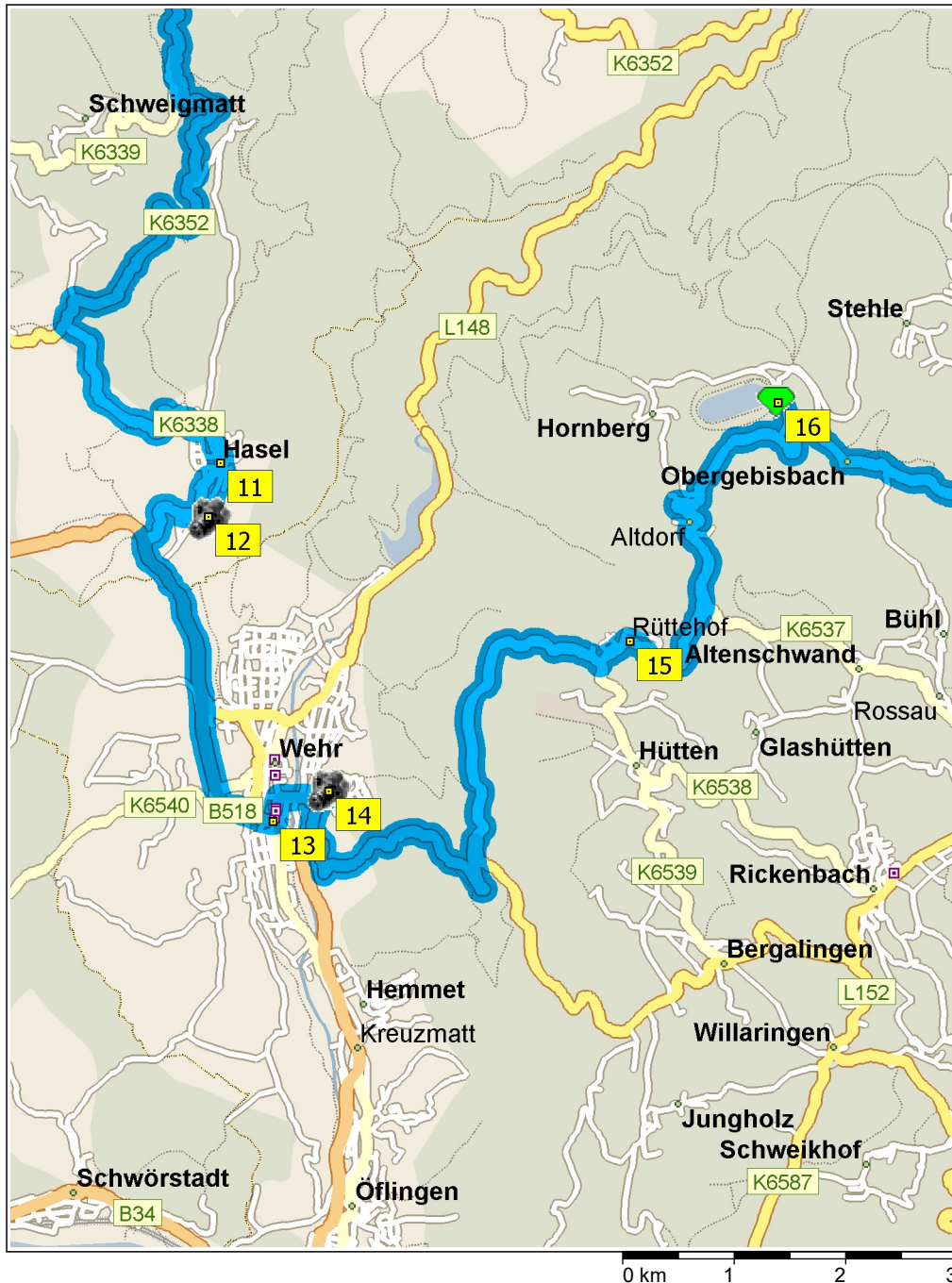




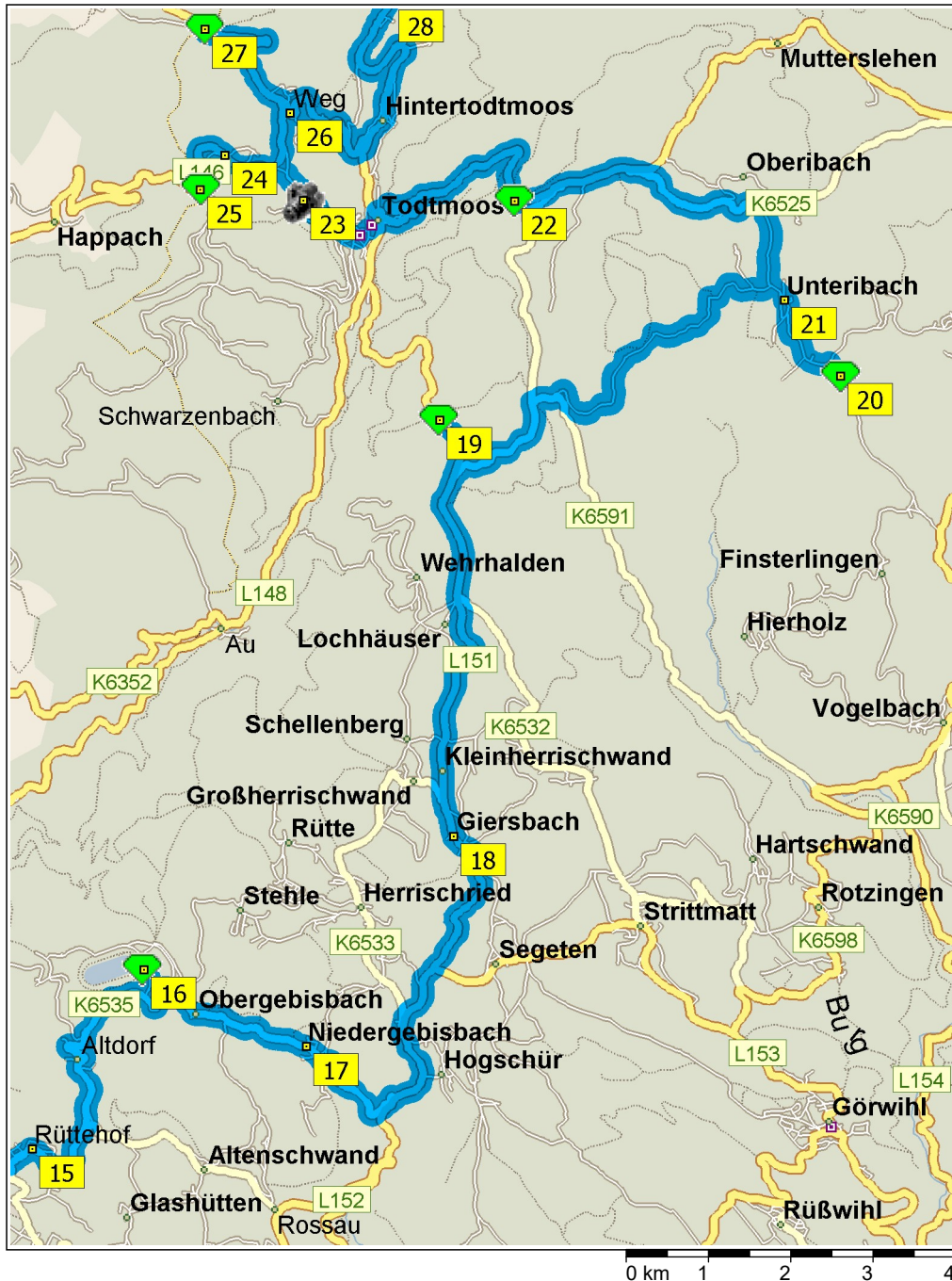
09:00	0.0 km	1 Abfahrt Zur Weserei / Kändern auf L135 [Hauptstraße] (Ost) Teilstrecke 0.7 km
09:01	0.7 km	RECHTS abbiegen (Südost) auf L135 [Steinenstraße] Teilstrecke 4.0 km
09:03	4.7 km	2 Bei Scheideck, Nord zurück zu L135 Teilstrecke 0.1 km
09:04	4.8 km	RECHTS abbiegen (Ost) auf K6309 Teilstrecke 3.4 km
09:08	8.2 km	3 Bei Endenburg, auf K6309 (Nordost) bleiben Teilstrecke 0.1 km
09:08	8.3 km	RECHTS halten (Ost) auf K6309 [Mühlematten] Teilstrecke 0.3 km
09:08	8.6 km	RECHTS halten (Südost) auf K6309 Teilstrecke 1.6 km
09:10	10.2 km	LINKS abbiegen, um auf K6309 zu bleiben> Teilstrecke 0.6 km
09:11	10.8 km	RECHTS halten (Ost) auf K6309 [Am Hasel] Teilstrecke 0.2 km
09:11	11.0 km	Weiter GERADEAUS auf K6309 Teilstrecke 0.5 km
09:12	11.4 km	LINKS halten (Süd) auf K6309 [Kohlgrube] Teilstrecke 0.2 km
09:12	11.6 km	Weiter GERADEAUS auf K6309 Teilstrecke 0.1 km
09:12	11.7 km	Weiter GERADEAUS auf K6309 [Rotstauden] Teilstrecke 0.2 km
09:12	12.0 km	LINKS halten (Ost) auf K6309 Teilstrecke 0.7 km
09:13	12.6 km	4 Bei Sallneck Weideschuppen, auf K6309 (Nord) bleiben Teilstrecke 0.8 km
09:14	13.4 km	Weiter GERADEAUS auf K6309 [Sallnecker Dorfstraße] Teilstrecke 2.5 km
09:16	16.0 km	RECHTS abbiegen (Südost) auf L140 [Tegernauer Ortsstraße] Teilstrecke 0.6 km
09:17	16.6 km	LINKS abbiegen (Nord) auf L139 [L140] Teilstrecke 30 m
09:17	16.6 km	5 Bei Kleines Wiesental, auf L139 [L140] (Nordost) bleiben Teilstrecke 30 m
09:17	16.6 km	RECHTS abbiegen (Südost) auf L140 [Gresger Straße] Teilstrecke 3.0 km
09:20	19.6 km	Weiter GERADEAUS auf L140 Teilstrecke 0.3 km
09:21	19.9 km	Weiter GERADEAUS auf L140 [Gresgen] Teilstrecke 0.3 km
09:21	20.3 km	6 Bei Gresgen-Wigge, auf L140 [Gresgen] (Ost) bleiben Teilstrecke 1.4 km
09:22	21.6 km	Weiter GERADEAUS auf L140 Teilstrecke 60 m



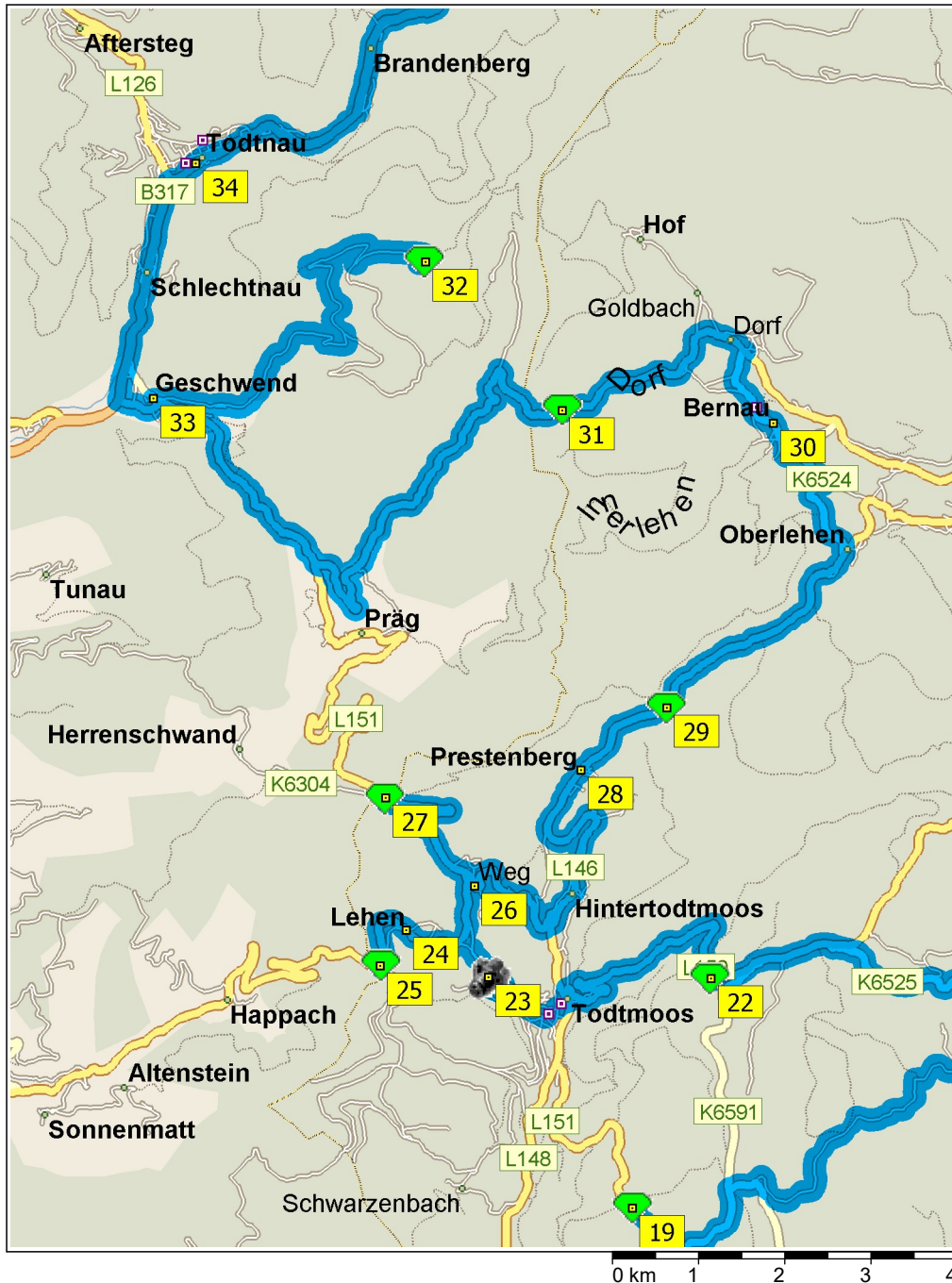
09:23	21.7 km	Weiter GERADEAUS auf L140 [Adelsberg] Teilstrecke 2.7 km
09:25	24.4 km	Weiter GERADEAUS auf L140 [Adelsberger Straße] Teilstrecke 0.3 km
09:26	24.7 km	RECHTS halten (Süd) auf L140 [Kirchstraße] Teilstrecke 0.1 km
09:26	24.8 km	7 Bei Zell im Wiesental, auf L140 [Kirchstraße] (Süd) bleiben Teilstrecke 40 m
09:26	24.9 km	RECHTS abbiegen (Südwest) auf L140 [Schopfheimer Straße] Teilstrecke 0.2 km
09:27	25.0 km	LINKS abbiegen (Ost) auf B317 [Freiatzenbacher Straße] Teilstrecke 1.7 km
09:29	26.8 km	8 Bei Atzenbach, auf B317 [Bundesstrasse] (Ost) bleiben Teilstrecke 70 m
09:29	26.8 km	RECHTS abbiegen (Süd) auf Riedicher Straße Teilstrecke 0.7 km
09:31	27.6 km	Neuer Straßenname: Ab hier örtliche Straße(n) Teilstrecke 2.1 km
09:33	29.7 km	Neuer Straßenname: Ab hier Riedichen-Mitteldorf Teilstrecke 0.2 km
09:34	29.9 km	RECHTS halten (Ost) auf Riedichen-Oberdorf Teilstrecke 30 m
09:34	29.9 km	9 Bei Riedichen, auf Riedichen-Oberdorf (Süd) bleiben Teilstrecke 0.1 km
09:35	30.0 km	Neuer Straßenname: Ab hier örtliche Straße(n) Teilstrecke 1.8 km
09:37	31.8 km	RECHTS halten (West) auf örtliche Straße(n) Teilstrecke 0.4 km
09:37	32.2 km	LINKS halten (Ost) auf örtliche Straße(n) Teilstrecke 0.8 km
09:38	33.0 km	10 Bei Eckhag, RECHTS abbiegen (Südwest) auf K6352 Teilstrecke 6.6 km
09:43	39.6 km	LINKS abbiegen (Südost) auf K6338 Teilstrecke 1.9 km
09:45	41.6 km	Weiter GERADEAUS auf K6338 [Hauptstraße] Teilstrecke 0.6 km
09:46	42.2 km	11 Bei Hasel, auf K6338 [Hauptstraße] (Süd) bleiben Teilstrecke 60 m
09:46	42.3 km	LINKS abbiegen (Ost) auf Wehrer Straße Teilstrecke 0.5 km
09:48	42.8 km	12 Bei Erdmannshöhle, auf Wehrer Straße (Nord) bleiben Teilstrecke 0.5 km
09:50	43.2 km	LINKS abbiegen (Südwest) auf K6338 [Hauptstraße] Teilstrecke 0.5 km



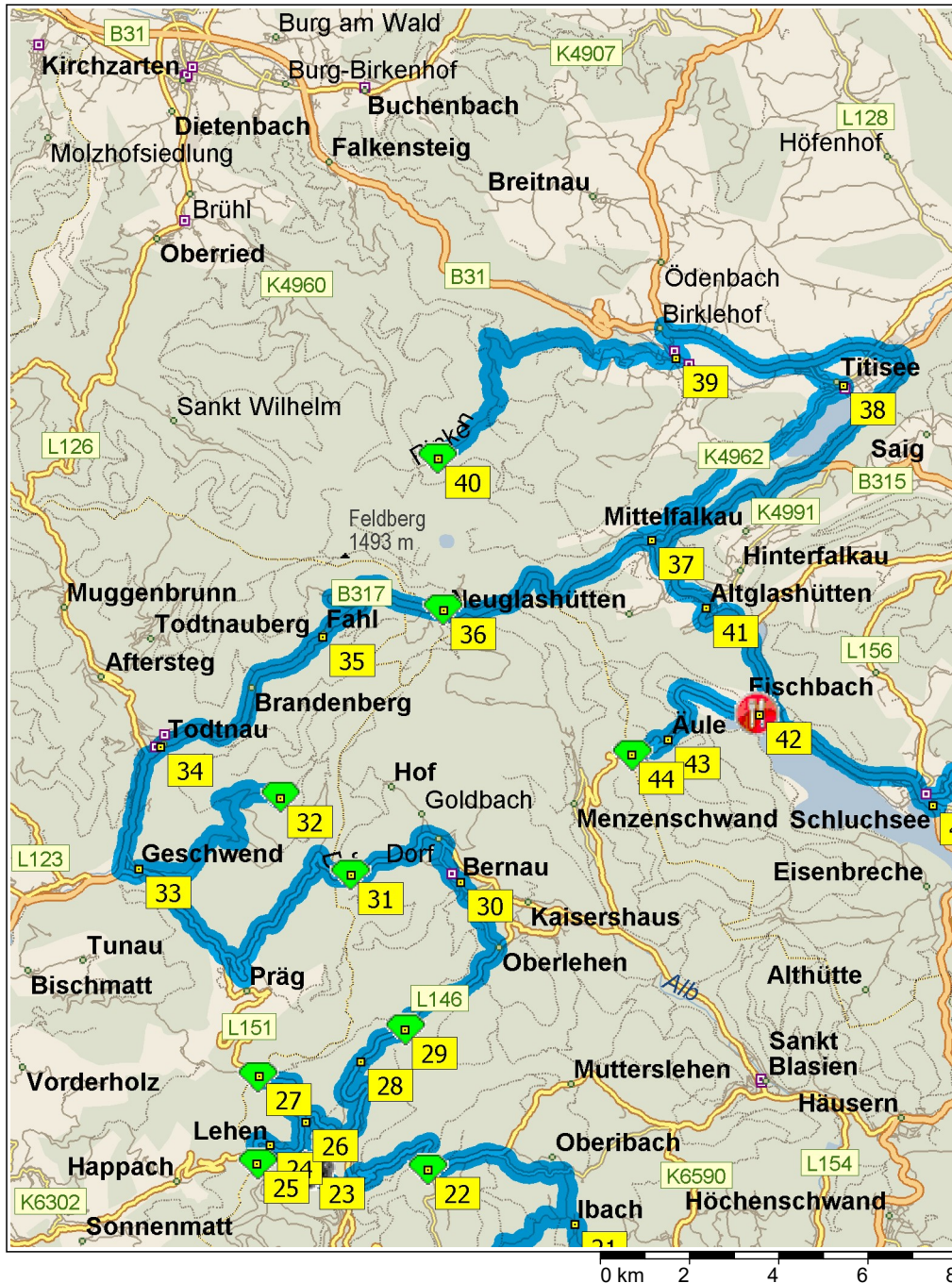
09:52	43.7 km	RECHTS halten (Südwest) auf K6338 [Aussenbereich] Teilstrecke 0.8 km
09:52	44.4 km	LINKS abbiegen (Süd) auf B518 Teilstrecke 2.6 km
09:55	47.1 km	LINKS abbiegen (Nordost) auf örtliche Straße(n) Teilstrecke 0.3 km
09:55	47.4 km	Neuer Straßenname: Ab hier Bahnhofplatz Teilstrecke 0.1 km
09:55	47.5 km	13 Bei Wehr, auf Bahnhofplatz (Ost) bleiben Teilstrecke 20 m
09:55	47.5 km	LINKS abbiegen (Nord) auf L148 [Bahnhofplatz] Teilstrecke 0.2 km
09:56	47.7 km	RECHTS abbiegen (Ost) auf L155 [Waldstraße] Teilstrecke 0.4 km
09:56	48.1 km	LINKS halten (Ost) auf Meierhofstraße und anschließend sofort LINKS abbiegen (Nord) auf Schlosstraße Teilstrecke 0.2 km
09:58	48.3 km	14 Bei Ruine Werrach, Südwest zurück zu Schlosstraße Teilstrecke 0.1 km
09:58	48.4 km	RECHTS abbiegen (West) auf Meierhofstraße und dann sofort LINKS abbiegen (Südost) auf L155 [Waldstraße] Teilstrecke 3.2 km
10:02	51.6 km	LINKS abbiegen (Nord) auf K6535 Teilstrecke 2.9 km
10:05	54.5 km	Weiter GERADEAUS auf K6535 [Wehrer Straße] Teilstrecke 80 m
10:05	54.5 km	LINKS abbiegen (Nordost) auf K6535 [Rütthof] Teilstrecke 0.4 km
10:06	54.9 km	15 Bei Rütthof, auf K6535 [Rütthof] (Ost) bleiben Teilstrecke 0.3 km
10:06	55.2 km	Weiter GERADEAUS auf K6535 [Atdorf] Teilstrecke 0.7 km
10:07	55.9 km	Weiter GERADEAUS auf K6535 Teilstrecke 0.9 km
10:07	56.8 km	Weiter GERADEAUS auf K6535 [Atdorf] Teilstrecke 0.5 km
10:08	57.2 km	RECHTS halten (Ost) auf K6535 Teilstrecke 1.3 km
10:09	58.5 km	LINKS abbiegen (Nord) auf örtliche Straße(n) Teilstrecke 0.4 km
10:10	58.9 km	16 Bei Hornberg, Ost zurück zu örtliche Straße(n) Teilstrecke 0.4 km
10:11	59.3 km	LINKS abbiegen (Südost) auf K6535 [Obergebisbach] Teilstrecke 0.7 km
10:12	60.0 km	Weiter GERADEAUS auf K6535 Teilstrecke 0.3 km



- 10:12 60.3 km LINKS halten (Ost) auf K6535 [Obergebisbach] Teilstrecke 0.4 km
- 10:13 60.7 km Weiter GERADEAUS auf K6535 Teilstrecke 1.1 km
- 10:14 61.8 km **17** Bei Niedergebischbach, auf K6535 [Alpenblickstraße] (Ost) bleiben Teilstrecke 1.7 km
- 10:16 63.5 km LINKS abbiegen (Nordost) auf L151 Teilstrecke 4.0 km
- 10:20 67.5 km **18** Bei Giersbach, auf L151 [Giersbach] (Nordwest) bleiben Teilstrecke 5.5 km
- 10:26 73.0 km **19** Bei Großfreiwald, Südost zurück zu L151 Teilstrecke 0.8 km
- 10:27 73.9 km LINKS abbiegen (Ost) auf K6528 Teilstrecke 1.6 km
- 10:28 75.5 km RECHTS abbiegen (Ost) auf K6591 Teilstrecke 0.3 km
- 10:29 75.8 km LINKS halten (Nord) auf örtliche Straße(n) Teilstrecke 3.0 km
- 10:33 78.8 km Neuer Straßenname: Ab hier Unteribach Teilstrecke 2.4 km
- 10:37 81.2 km **20** Bei Kristallhof / Schwarzenhof, Nordwest zurück zu Unteribach Teilstrecke 1.3 km
- 10:38 82.6 km **21** Bei Unteribach, auf Unteribach (Nordwest) bleiben Teilstrecke 1.2 km
- 10:41 83.8 km Neuer Straßenname: Ab hier Oberibach Teilstrecke 50 m
- 10:41 83.8 km LINKS halten (West) auf K6525 [Oberibach] Teilstrecke 2.0 km
- 10:44 85.8 km LINKS abbiegen (West) auf L150 Teilstrecke 1.5 km
- 10:46 87.3 km **22** Bei Berglewald / Ibacher Kreuz, auf L150 (Nordwest) bleiben Teilstrecke 3.6 km
- 10:48 90.9 km LINKS abbiegen (Südost) auf L151 und anschließend sofort RECHTS abbiegen (West) auf Hauptstraße Teilstrecke 0.4 km
- 10:51 91.3 km Neuer Straßenname: Ab hier Kirchbergstraße Teilstrecke 0.5 km
- 10:54 91.8 km LINKS halten (West) auf Forsthausstraße Teilstrecke 0.4 km
- 10:56 92.1 km LINKS abbiegen (Nord) auf Zellermoosstraße Teilstrecke 0.1 km
- 10:57 92.3 km **23** Bei Schaubergwerk „Hoffnungstollen“, Südost zurück zu Zellermoosstraße Teilstrecke 0.1 km
- 10:57 92.4 km LINKS abbiegen (Ost) auf Forsthausstraße Teilstrecke 0.3 km
- 10:59 92.8 km Neuer Straßenname: Ab hier Sonnenweg Teilstrecke 0.6 km
- 11:02 93.4 km LINKS abbiegen (West) auf L146 [Zeller Straße] Teilstrecke 0.6 km
- 11:03 94.0 km **24** Bei Lehen, auf L146 (Nordwest) bleiben Teilstrecke 0.9 km



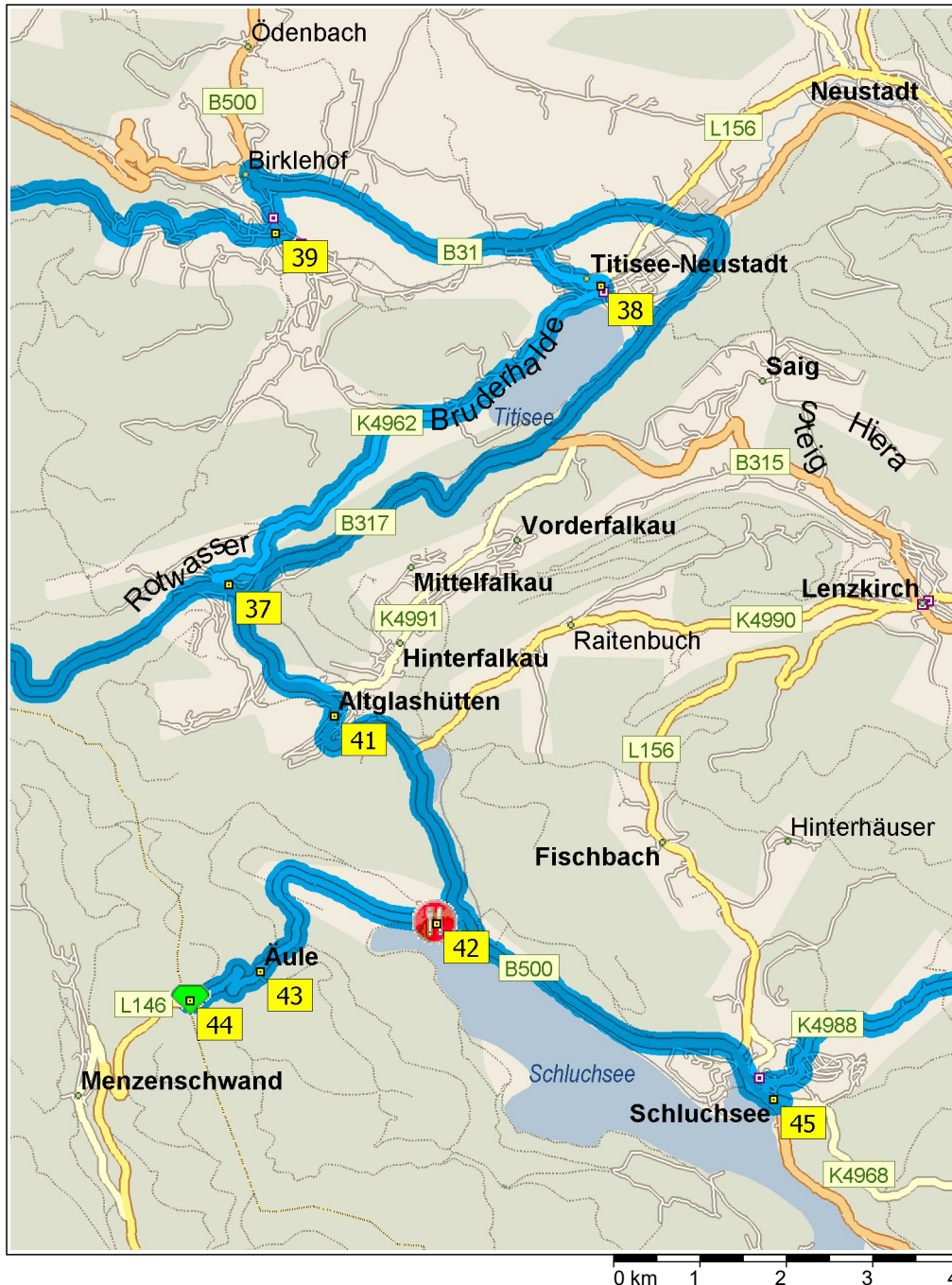
11:03	94.8 km	25	Bei St. Antonipass, Nordost zurück zu L146 Teilstrecke 2.4 km
11:05	97.2 km		RECHTS abbiegen (Ost) auf L146 [Hochkopfstraße] Teilstrecke 0.2 km
11:06	97.4 km	26	Bei Weg, Nord zurück zu L146 [Hochkopfstraße] Teilstrecke 0.2 km
11:06	97.6 km		Weiter GERADEAUS auf L151 [Hochkopfstraße] Teilstrecke 2.0 km
11:07	99.6 km	27	Bei Hochkopf, Süd zurück zu L151 Teilstrecke 2.0 km
11:09	101.7 km		Weiter GERADEAUS auf L146 [Hochkopfstraße] Teilstrecke 2.0 km
11:11	103.7 km		LINKS abbiegen (Ost) auf L146 Teilstrecke 3.0 km
11:13	106.7 km	28	Bei Prestenberg, auf L146 [Bernauer Straße] (Ost) bleiben Teilstrecke 1.3 km
11:14	108.0 km	29	Bei Rotes Kreuz (Bernau), auf L146 [Oberlehen] (Ost) bleiben Teilstrecke 3.0 km
11:16	111.0 km		LINKS abbiegen (West) auf K6524 [Dr.-Ludwig-Baur-Straße] Teilstrecke 1.2 km
11:18	112.2 km		LINKS halten (Nordwest) auf K6524 Teilstrecke 0.7 km
11:19	112.9 km		LINKS halten (West) auf K6524 [Rathausstraße] Teilstrecke 0.3 km
11:19	113.2 km	30	Bei Bernau im Schwarzwald, auf K6524 [Rathausstraße] (West) bleiben Teilstrecke 0.5 km
11:20	113.7 km		Weiter GERADEAUS auf K6524 Teilstrecke 0.3 km
11:20	113.9 km		Weiter GERADEAUS auf K6524 [Sportplatzstraße] Teilstrecke 0.3 km
11:21	114.3 km		LINKS abbiegen (Nordwest) auf L149 [Dorf-Hauptstraße] Teilstrecke 2.7 km
11:24	116.9 km	31	Bei Wacht, auf L149 [Dorf] (West) bleiben Teilstrecke 8.6 km
11:30	125.5 km		RECHTS abbiegen (Nord) auf Elsbergstraße Teilstrecke 0.1 km
11:31	125.6 km		RECHTS abbiegen (Ost) auf Gisibodenstraße Teilstrecke 0.9 km
11:36	126.5 km		Neuer Straßenname: Ab hier örtliche Straße(n) Teilstrecke 0.3 km
11:37	126.8 km		Neuer Straßenname: Ab hier Ausser Ort Geschwend Teilstrecke 3.2 km



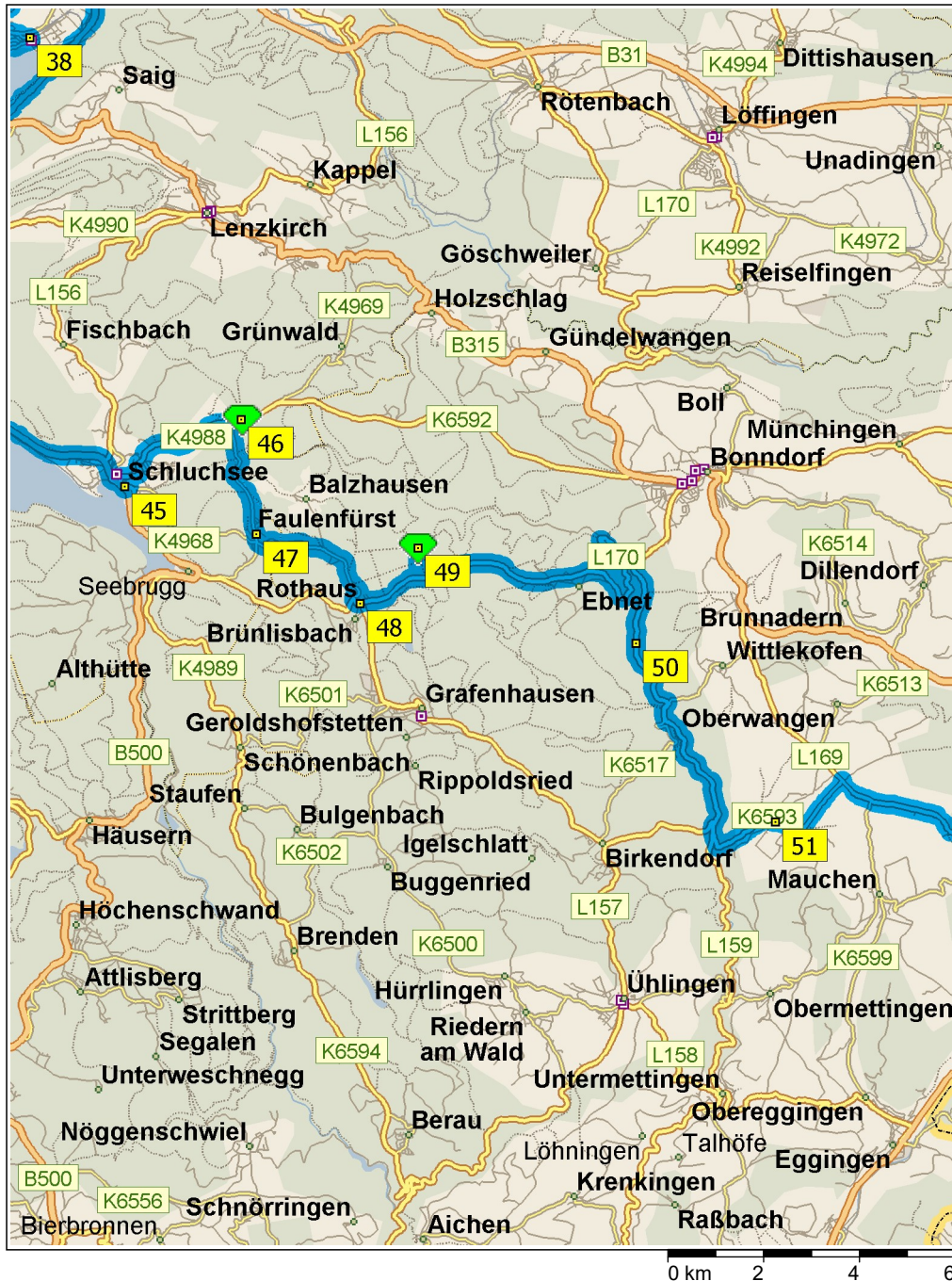
11:52	130.0 km	RECHTS abbiegen (Nord) auf örtliche Straße(n) Teilstrecke 1.0 km
11:57	131.0 km	LINKS abbiegen (Ost) auf örtliche Straße(n) Teilstrecke 1.0 km
12:01	132.0 km	Neuer Straßenname: Ab hier Gisiboden Teilstrecke 0.1 km
12:02	132.1 km	32 Bei Gisiboden, West zurück zu Gisiboden Teilstrecke 0.1 km
12:02	132.2 km	Neuer Straßenname: Ab hier örtliche Straße(n) Teilstrecke 1.0 km
12:07	133.2 km	RECHTS abbiegen (Nord) auf örtliche Straße(n) Teilstrecke 1.0 km
12:12	134.2 km	LINKS abbiegen (Ost) auf Ausser Ort Geschwend Teilstrecke 3.2 km
12:26	137.4 km	Neuer Straßenname: Ab hier örtliche Straße(n) Teilstrecke 0.3 km
12:28	137.7 km	Neuer Straßenname: Ab hier Gisibodenstraße Teilstrecke 0.9 km
12:32	138.6 km	RECHTS halten (Nordwest) auf Elsbergstraße Teilstrecke 10 m
12:33	138.6 km	33 Bei Geschwend, Südost zurück zu Elsbergstraße Teilstrecke 0.1 km
12:33	138.7 km	RECHTS abbiegen (West) auf L149 [Ausser Ort Geschwend] Teilstrecke 0.6 km
12:34	139.3 km	RECHTS abbiegen (Nord) auf B317 Teilstrecke 3.0 km
12:37	142.3 km	34 Bei Todtnau, auf B317 [Schönauer Straße] (Ost) bleiben Teilstrecke 5.1 km
12:42	147.4 km	35 Bei Fahl, auf B317 [Fahl] (Nord) bleiben Teilstrecke 4.9 km
12:46	152.3 km	36 Bei Feldberg (Schwarzwald), auf B317 [Passhöhe] (Ost) bleiben Teilstrecke 5.8 km
12:50	158.1 km	LINKS abbiegen (Nord) auf K4962 [Talstraße] Teilstrecke 90 m
12:51	158.2 km	37 Bei Bärental, auf K4962 [Talstraße] (Nordwest) bleiben Teilstrecke 1.2 km
12:52	159.4 km	Weiter GERADEAUS auf K4962 Teilstrecke 2.1 km
12:54	161.5 km	Weiter GERADEAUS auf K4962 [Bruderhalde] Teilstrecke 2.8 km
12:57	164.3 km	Weiter GERADEAUS auf K4962 [Strandbadstraße] Teilstrecke 0.2 km
12:57	164.5 km	Weiter GERADEAUS auf K4962 [Seestraße] Teilstrecke 70 m
12:57	164.6 km	38 Bei Titisee-Neustadt, auf K4962 [Seestraße] (Nordwest) bleiben Teilstrecke 0.5 km



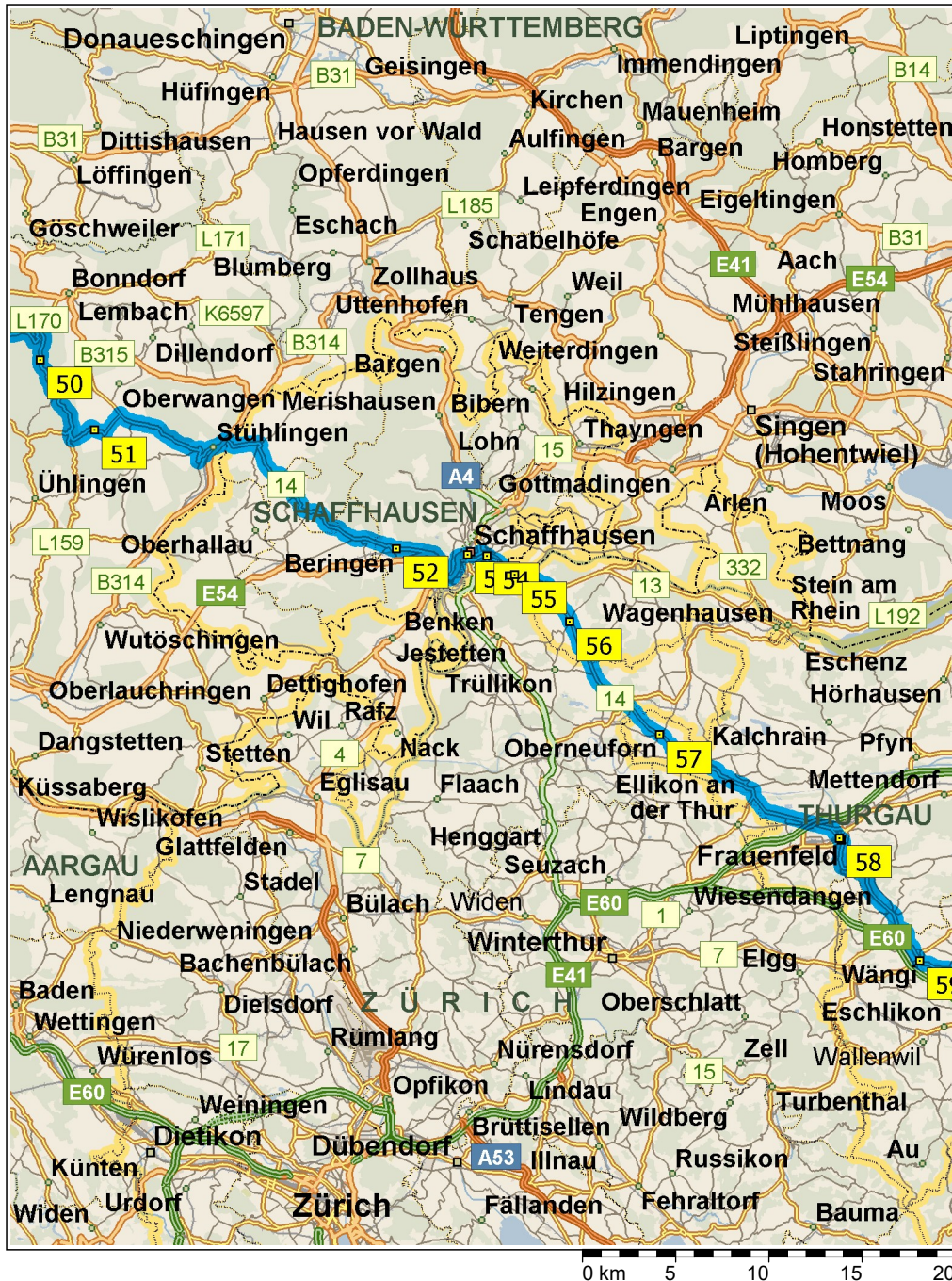
12:58	165.1 km	LINKS abbiegen (West) auf K4962 [Neustädter Straße] Teilstrecke 0.5 km
12:59	165.5 km	Weiter GERADEAUS auf Auffahrt Teilstrecke 0.4 km Richtung B31 / B500 / Freiburg / Triberg / Hinterzarten
12:59	165.9 km	RECHTS halten (West) auf B31 Teilstrecke 3.2 km
13:01	169.2 km	Weiter RECHTS auf Auffahrt Teilstrecke 80 m Richtung B500 / Sankt Märgen / Hinterzarten / Furtwangen / Breitnau / Triberg
13:01	169.3 km	RECHTS abbiegen (Südost) auf B500 Teilstrecke 0.2 km
13:02	169.5 km	Neuer Straßenname: Ab hier K4961 [Freiburger Straße] Teilstrecke 0.6 km
13:04	170.1 km	RECHTS abbiegen (Südwest) auf Alpersbacher Straße Teilstrecke 0.1 km
13:05	170.2 km	39 Bei Hinterzarten, auf Alpersbacher Straße (West) bleiben Teilstrecke 0.8 km
13:07	170.9 km	Neuer Straßenname: Ab hier örtliche Straße(n) Teilstrecke 0.5 km
13:08	171.4 km	RECHTS halten (West) auf Windeck Teilstrecke 40 m
13:09	171.5 km	RECHTS abbiegen (Nord) auf örtliche Straße(n) Teilstrecke 0.2 km
13:09	171.7 km	Neuer Straßenname: Ab hier Bisten Teilstrecke 0.9 km
13:12	172.6 km	Neuer Straßenname: Ab hier örtliche Straße(n) Teilstrecke 0.7 km
13:13	173.2 km	Neuer Straßenname: Ab hier Alpersbach Teilstrecke 2.8 km
13:16	176.0 km	Weiter RECHTS auf Rinkenstraße Teilstrecke 1.2 km
13:18	177.3 km	Neuer Straßenname: Ab hier Am Feldberg [Rinkenstraße] Teilstrecke 0.1 km
13:19	177.4 km	Neuer Straßenname: Ab hier Rinken Teilstrecke 1.7 km
13:22	179.1 km	40 Bei Rinken, Ost zurück zu Rinken Teilstrecke 1.7 km
13:26	180.8 km	Neuer Straßenname: Ab hier Am Feldberg [Rinkenstraße] Teilstrecke 0.1 km
13:26	180.9 km	Neuer Straßenname: Ab hier Rinkenstraße Teilstrecke 1.2 km
13:28	182.2 km	RECHTS halten (Nord) auf Alpersbach Teilstrecke 2.8 km
13:32	185.0 km	Neuer Straßenname: Ab hier örtliche Straße(n) Teilstrecke 0.7 km
13:33	185.6 km	Neuer Straßenname: Ab hier Bisten Teilstrecke 0.9 km
13:35	186.6 km	Neuer Straßenname: Ab hier örtliche Straße(n) Teilstrecke 0.2 km



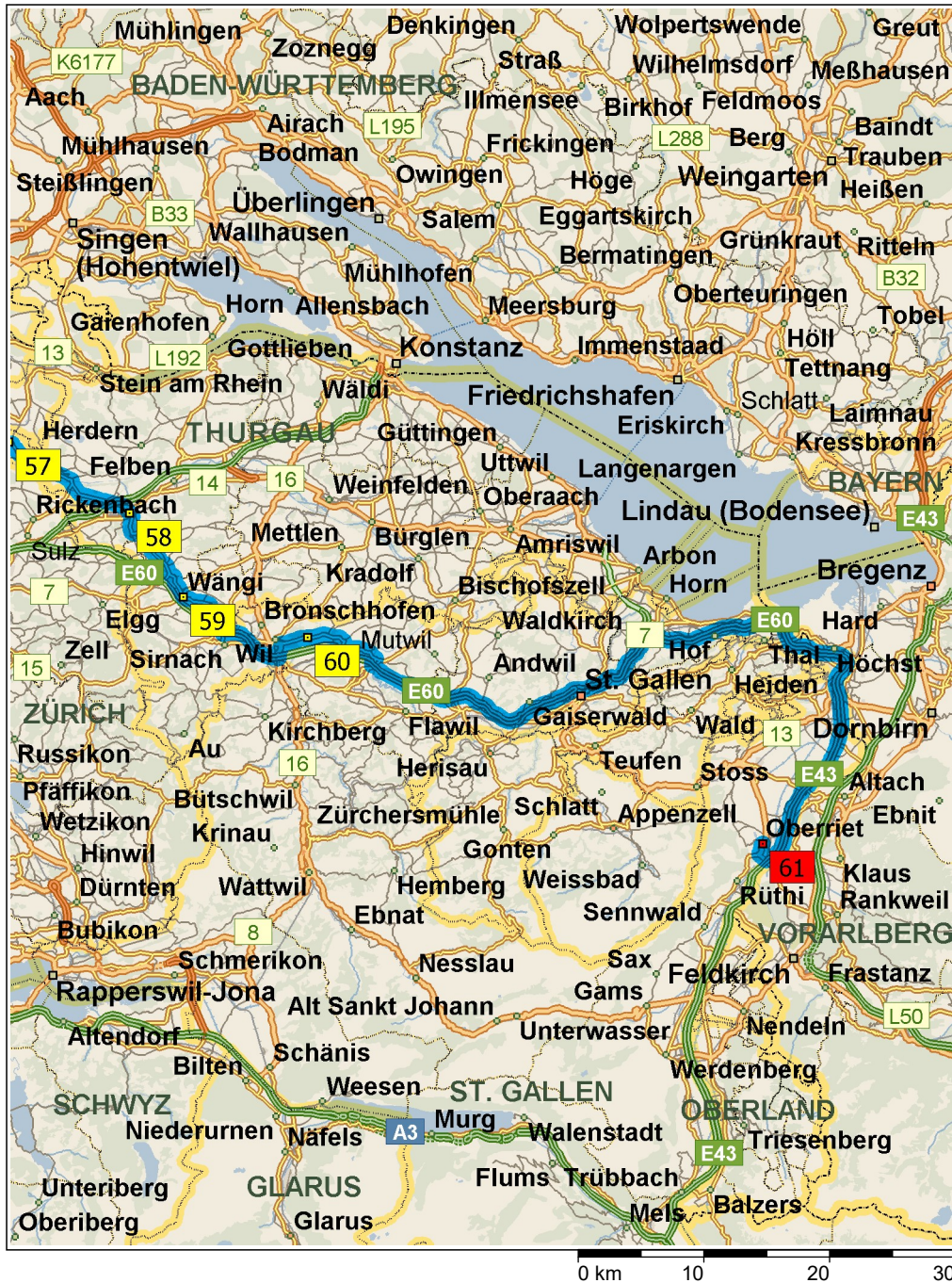
- | | | |
|-------|----------|---|
| 13:36 | 186.8 km | LINKS abbiegen (Ost) auf Windeck Teilstrecke 40 m |
| 13:36 | 186.8 km | Weiter LINKS auf örtliche Straße(n) Teilstrecke 0.5 km |
| 13:37 | 187.3 km | Neuer Straßenname: Ab hier Alpersbacher Straße Teilstrecke 0.9 km |
| 13:41 | 188.1 km | LINKS abbiegen (Nord) auf K4961 [Freiburger Straße] Teilstrecke 0.6 km |
| 13:43 | 188.7 km | LINKS abbiegen (West) auf Auffahrt Teilstrecke 0.1 km Richtung B31 / Titisee-Neustadt / Donaueschingen |
| 13:43 | 188.9 km | Weiter RECHTS, um auf Auffahrt zu bleiben> Teilstrecke 60 m |
| 13:43 | 188.9 km | RECHTS halten (Südost) auf B31 Teilstrecke 5.5 km |
| 13:47 | 194.4 km | Weiter RECHTS auf Auffahrt Teilstrecke 0.2 km Richtung B317 / B500 / Schluchsee / Basel / Lenzkirch / Feldberg / Waldshut-Tiengen |
| 13:47 | 194.7 km | RECHTS halten (Süd) auf B317 Teilstrecke 7.6 km |
| 13:53 | 202.3 km | LINKS abbiegen (Süd) auf B500 [Feldbergstraße] Teilstrecke 2.0 km |
| 13:54 | 204.3 km | 41 Bei Altglashütten, auf B500 (Süd) bleiben Teilstrecke 3.5 km |
| 13:57 | 207.8 km | RECHTS halten (Süd) auf L146 [Menzenschwander Straße] Teilstrecke 0.4 km |
| 13:57 | 208.2 km | RECHTS abbiegen (Nord) auf Lachenrütteweg [Aha] Teilstrecke 10 m |
| 13:58 | 208.2 km | 42 Bei Günter's Kiosk am Schluchsee, Süd zurück zu Lachenrütteweg [Aha] Teilstrecke 10 m |
| 13:58 | 208.2 km | RECHTS abbiegen (West) auf L146 [Menzenschwander Straße] Teilstrecke 3.4 km |
| 14:01 | 211.6 km | 43 Bei Äule, auf L146 [Äule] (Südwest) bleiben Teilstrecke 1.4 km |
| 14:02 | 213.0 km | RECHTS abbiegen (Nord) auf örtliche Straße(n) Teilstrecke 30 m |
| 14:02 | 213.0 km | 44 Bei Äulemer Kreuz, Süd zurück zu örtliche Straße(n) Teilstrecke 30 m |
| 14:02 | 213.1 km | LINKS abbiegen (Ost) auf L146 Teilstrecke 5.1 km |
| 14:07 | 218.2 km | RECHTS abbiegen (Südost) auf B500 [Aha] Teilstrecke 4.0 km |
| 14:10 | 222.2 km | RECHTS halten (Süd) auf Bahnhofstraße Teilstrecke 0.6 km |



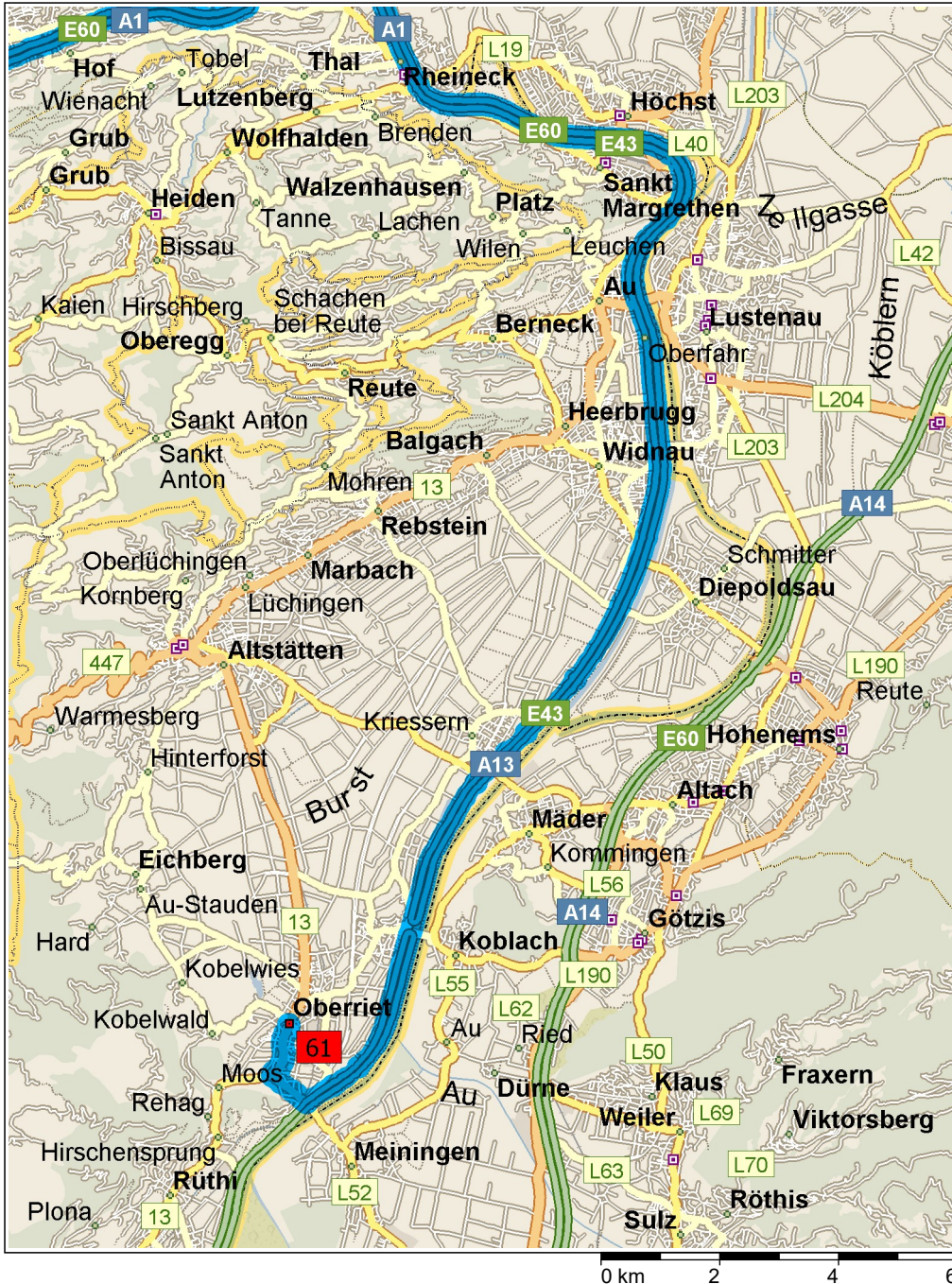
- 14:11 222.8 km Neuer Straßenname: Ab hier K4988 [Fischbacher Straße] Teilstrecke 0.1 km
- 14:12 222.9 km **45** Bei Schluchsee, auf K4988 [Fischbacher Straße] (West) bleiben Teilstrecke 0.2 km
- 14:12 223.1 km RECHTS abbiegen (Ost) auf K4988 [Dresselbacher Straße] Teilstrecke 3.2 km
- 14:17 226.3 km **46** Bei Lindenhof, West zurück zu K4988 [Dresselbach] Teilstrecke 60 m
- 14:17 226.3 km LINKS halten (Süd) auf K4967 Teilstrecke 0.8 km
- 14:18 227.2 km Neuer Straßenname: Ab hier K6520 Teilstrecke 0.3 km
- 14:18 227.4 km Neuer Straßenname: Ab hier K4967 Teilstrecke 1.2 km
- 14:20 228.6 km Weiter GERADEAUS auf K4967 [Zum Bildstöckle] Teilstrecke 0.3 km
- 14:21 228.9 km **47** Bei Faulenfürst, auf K4967 [Zum Bildstöckle] (Süd) bleiben Teilstrecke 0.2 km
- 14:21 229.1 km LINKS abbiegen (Ost) auf K4968 Teilstrecke 0.6 km
- 14:22 229.7 km Neuer Straßenname: Ab hier K6519 Teilstrecke 1.0 km
- 14:24 230.7 km RECHTS halten (Südost) auf K6519 [Dürrenbühl] Teilstrecke 0.4 km
- 14:24 231.1 km Weiter GERADEAUS auf K6519 Teilstrecke 0.9 km
- 14:25 232.0 km Weiter GERADEAUS auf K6519 [Rothaus] Teilstrecke 0.1 km
- 14:25 232.1 km LINKS abbiegen (Ost) auf L170 Teilstrecke 0.2 km
- 14:26 232.3 km **48** Bei Rothaus, auf L170 [Rothaus] (Ost) bleiben Teilstrecke 1.4 km
- 14:27 233.7 km LINKS abbiegen (Nord) auf örtliche Straße(n) Teilstrecke 0.6 km
- 14:28 234.3 km **49** Bei Ebersbacher Hütte, Süd zurück zu örtliche Straße(n) Teilstrecke 0.6 km
- 14:29 234.9 km LINKS abbiegen (Ost) auf L170 Teilstrecke 6.6 km
- 14:35 241.4 km RECHTS abbiegen (Ost) auf L159 [Steinasäge] Teilstrecke 2.6 km
- 14:37 244.0 km **50** Bei L159, auf L159 (Süd) bleiben Teilstrecke 4.9 km
- 14:40 248.9 km LINKS halten (Südost) auf K6593 [Steinastraße] Teilstrecke 1.8 km
- 14:42 250.8 km **51** Bei Bettmaringen, auf K6593 [Steinastraße] (Ost) bleiben Teilstrecke 2.0 km



- 14:44 252.8 km RECHTS abbiegen (Südost) auf L169 [Zur Unteren Alp] Teilstrecke 7.4 km
- 14:51 260.1 km LINKS abbiegen (Nordost) auf B314 [Bundesstraße] Teilstrecke 0.5 km
- 14:52 260.6 km RECHTS abbiegen (Ost) auf B315 Teilstrecke 60 m
- 14:52 260.7 km Ankunft in Schweiz
- 14:52 260.7 km Neuer Straßenname: Ab hier 14 [Ägerten] Teilstrecke 12.6 km
- 15:04 273.3 km **52** Bei Beringen, auf 14 [Schaffhauserstrasse] (Ost) bleiben Teilstrecke 2.2 km
- 15:06 275.6 km Im Kreisverkehr die Ausfahrt ZWEITE in Richtung E54 [13] Teilstrecke 2.9 km
- 15:10 278.5 km Neuer Straßenname: Ab hier 13 [14] Teilstrecke 0.5 km
- 15:10 279.0 km **53** Bei Schaffhausen, auf 13 [14] (Ost) bleiben Teilstrecke 1.1 km
- 15:12 280.2 km **54** Bei Feuerthalen, auf 13 [14] (Ost) bleiben Teilstrecke 1.9 km
- 15:14 282.1 km **55** Bei Langwiesen, auf 13 [14] (Ost) bleiben Teilstrecke 2.0 km
- 15:16 284.0 km RECHTS abbiegen (Süd) auf 14 [Frauenfelderstrasse] Teilstrecke 2.3 km
- 15:18 286.3 km **56** Bei Unterschlatt, auf 14 [Frauenfelderstrasse] (Südost) bleiben Teilstrecke 2.1 km
- 15:20 288.4 km Im Kreisverkehr die Ausfahrt ZWEITE in Richtung 14 Teilstrecke 6.0 km
- 15:26 294.4 km **57** Bei Oberneunforn, auf 14 [Hauptstrasse] (Ost) bleiben Teilstrecke 9.6 km
- 15:35 304.0 km Im Kreisverkehr die Ausfahrt ZWEITE in Richtung 14 [Schaffhauserstrasse] Teilstrecke 1.5 km
- 15:37 305.5 km Im Kreisverkehr die Ausfahrt ERSTE in Richtung 14 [Rheinstrasse] Teilstrecke 0.4 km
- 15:38 306.0 km Im Kreisverkehr die Ausfahrt ERSTE in Richtung Rheinstrasse Teilstrecke 0.2 km
- 15:38 306.2 km **58** Bei Frauenfeld, auf Rheinstrasse (Südost) bleiben Teilstrecke 90 m
- 15:38 306.3 km Im Kreisverkehr die Ausfahrt ZWEITE in Richtung 1 [Rathausplatz] Teilstrecke 50 m
- 15:39 306.3 km Neuer Straßenname: Ab hier Rathausplatz Teilstrecke 80 m



- 15:39 306.4 km Im Kreisverkehr die Ausfahrt ERSTE in Richtung Sankt Galler Strasse Teilstrecke 4.1 km
- 15:42 310.5 km Neuer Straßennamen: Ab hier Frauenfelderstrasse Teilstrecke 1.6 km
- 15:44 312.1 km Neuer Straßennamen: Ab hier Sankt Gallerstrasse Teilstrecke 0.8 km
- 15:45 312.9 km Im Kreisverkehr die Ausfahrt ZWEITE in Richtung Frauenfelderstrasse Teilstrecke 2.3 km
- 15:47 315.1 km Im Kreisverkehr die Ausfahrt DRITTE in Richtung Dorfstrasse Teilstrecke 60 m
- 15:47 315.2 km **59** Bei Wängi, Südwest zurück zu Dorfstrasse Teilstrecke 10 m
- 15:47 315.2 km Im Kreisverkehr die Ausfahrt DRITTE in Richtung 7 [Wilerstrasse] Teilstrecke 4.3 km
- 15:51 319.5 km Im Kreisverkehr die Ausfahrt ERSTE in Richtung örtliche Straße(n) Teilstrecke 0.6 km
- 15:52 320.1 km Im Kreisverkehr die Ausfahrt ERSTE in Richtung örtliche Straße(n) Teilstrecke 0.3 km
- 15:52 320.4 km Im Kreisverkehr die Ausfahrt ZWEITE in Richtung Auffahrt Teilstrecke 0.4 km Richtung St. Gallen
- 15:53 320.8 km *Gebührenpflichtige Straße* Auffahren auf E60 [A1] Teilstrecke 4.5 km
- 15:55 325.2 km Ausfahrt 77, weiter LINKS auf Auffahrt [Wil] Teilstrecke 0.5 km Richtung Wil / Wattwil / Toggenburg / Wildhaus
- 15:55 325.7 km LINKS abbiegen (Nord) auf Georg-Rennerstrasse Teilstrecke 1.2 km Richtung Wil Zentrum / Romanshorn
- 15:57 326.9 km Im Kreisverkehr die Ausfahrt ERSTE in Richtung 7 [Sankt Gallerstrasse] Teilstrecke 2.3 km
- 15:59 329.1 km **60** Bei Überwangen, auf 7 [Sankt Gallerstrasse] (Ost) bleiben Teilstrecke 6.4 km
- 16:05 335.5 km Im Kreisverkehr die Ausfahrt ERSTE in Richtung Westumfahrung Teilstrecke 0.6 km
- 16:06 336.1 km Weiter RECHTS auf Auffahrt Teilstrecke 0.1 km Richtung St. Gallen
- 16:06 336.2 km Weiter RECHTS, um auf Auffahrt zu bleiben > Teilstrecke 0.2 km
- 16:06 336.4 km *Gebührenpflichtige Straße* Auffahren auf E60 [A1] Teilstrecke 43.4 km



16:29	379.8 km	*Gebührenpflichtige Straße* Ausfahrt 86, Neuer Straßenname: Ab hier A1 Teilstrecke 0.6 km
16:30	380.4 km	*Gebührenpflichtige Straße* Neuer Straßenname: Ab hier A13 Teilstrecke 0.1 km
16:30	380.6 km	*Gebührenpflichtige Straße* Neuer Straßenname: Ab hier E43 [A13] Teilstrecke 17.3 km
16:39	397.9 km	Ausfahrt 5, weiter RECHTS auf Auffahrt [Oberriet] Teilstrecke 0.6 km Richtung Oberriet / Rüthi / Feldkirch
16:39	398.4 km	RECHTS abbiegen (Nordwest) auf Rheinstrasse Teilstrecke 0.8 km Richtung Oberriet / Rüthi
16:40	399.2 km	Im Kreisverkehr die Ausfahrt ERSTE in Richtung 13 [Staatsstrasse] Teilstrecke 0.9 km
16:41	400.1 km	61 Ankunft Oberriet

Reiseübersicht

Gesamte Reisekosten	CHF 32.38
Entfernung	400.1 Kilometer
Reisedauer	7 Stunden, 41 Minuten
Fahrzeit	7 Stunden, 41 Minuten
Entfernung (Luftlinie) zwischen allen Haltepunkten	250.0 Kilometer

Streckenabschnittdetails

Von	Nach	Methode	Entfernung	Fahrzeit
Zur Weserei / Kandern	Scheideck	Schnellste	4.7 Kilometer	3 Minuten
Scheideck	Endenburg	Schnellste	3.5 Kilometer	4 Minuten
Endenburg	Sallneck Weideschuppen	Schnellste	4.4 Kilometer	5 Minuten
Sallneck Weideschuppen	Kleines Wiesental	Schnellste	4.0 Kilometer	4 Minuten
Kleines Wiesental	Gresgen-Wigge	Schnellste	3.7 Kilometer	3 Minuten
Gresgen-Wigge	Zell im Wiesental	Schnellste	4.5 Kilometer	4 Minuten
Zell im Wiesental	Atzenbach	Schnellste	2.0 Kilometer	2 Minuten
Atzenbach	Riedichen	Schnellste	3.1 Kilometer	5 Minuten
Riedichen	Eckhag	Schnellste	3.1 Kilometer	3 Minuten
Eckhag	Hasel	Schnellste	9.2 Kilometer	8 Minuten
Hasel	Erdmannshöhle	Schnellste	0.6 Kilometer	2 Minuten
Erdmannshöhle	Wehr	Schnellste	4.8 Kilometer	7 Minuten
Wehr	Ruine Werrach	Schnellste	0.8 Kilometer	2 Minuten
Ruine Werrach	Rüttehof	Schnellste	6.6 Kilometer	7 Minuten
Rüttehof	Hornberg	Schnellste	4.0 Kilometer	4 Minuten
Hornberg	Niedergebisbach	Schnellste	2.9 Kilometer	3 Minuten
Niedergebisbach	Giersbach	Schnellste	5.7 Kilometer	5 Minuten
Giersbach	Großfreiwald	Schnellste	5.5 Kilometer	6 Minuten
Großfreiwald	Kristallhof / Schwarzenhof	Schnellste	8.2 Kilometer	10 Minuten
Kristallhof / Schwarzenhof	Unteribach	Schnellste	1.3 Kilometer	1 Minute
Unteribach	Berglewald / Ibacher Kreuz	Schnellste	4.8 Kilometer	7 Minuten
Berglewald / Ibacher Kreuz	Schaubergwerk „Hoffnungsstoll...	Schnellste	4.9 Kilometer	11 Minuten
Schaubergwerk „Hoffnungsstoll...	Lehen	Schnellste	1.7 Kilometer	5 Minuten
Lehen	St. Antonipass	Schnellste	0.9 Kilometer	Weniger als eine Minute.
St. Antonipass	Weg	Schnellste	2.6 Kilometer	2 Minuten
Weg	Hochkopf	Schnellste	2.2 Kilometer	1 Minute
Hochkopf	Prestenberg	Schnellste	7.0 Kilometer	5 Minuten
Prestenberg	Rotes Kreuz (Bernau)	Schnellste	1.3 Kilometer	Weniger als eine Minute.
Rotes Kreuz (Bernau)	Bernau im Schwarzwald	Schnellste	5.2 Kilometer	5 Minuten
Bernau im Schwarzwald	Wacht	Schnellste	3.8 Kilometer	4 Minuten
Wacht	Gisiboden	Schnellste	15.2 Kilometer	38 Minuten
Gisiboden	Geschwend	Schnellste	6.5 Kilometer	30 Minuten
Geschwend	Todtnau	Schnellste	3.7 Kilometer	4 Minuten
Todtnau	Fahl	Schnellste	5.1 Kilometer	5 Minuten
Fahl	Feldberg (Schwarzwald)	Schnellste	4.9 Kilometer	3 Minuten
Feldberg (Schwarzwald)	Bärental	Schnellste	5.9 Kilometer	4 Minuten
Bärental	Titisee-Neustadt	Schnellste	6.4 Kilometer	6 Minuten
Titisee-Neustadt	Hinterzarten	Schnellste	5.6 Kilometer	7 Minuten
Hinterzarten	Rinken	Schnellste	8.9 Kilometer	17 Minuten
Rinken	Altglashütten	Schnellste	25.2 Kilometer	31 Minuten
Altglashütten	Günter's Kiosk am Schluchsee	Schnellste	3.9 Kilometer	3 Minuten
Günter's Kiosk am Schluchsee	Äule	Schnellste	3.4 Kilometer	3 Minuten

Entfernung je Land/Provinz

Bundesland/Provinz	Entfernung	Fahrzeit
Deutschland	259.4 Kilometer	5 Stunden, 49 Minuten
Schweiz	139.4 Kilometer	1 Stunde, 49 Minuten