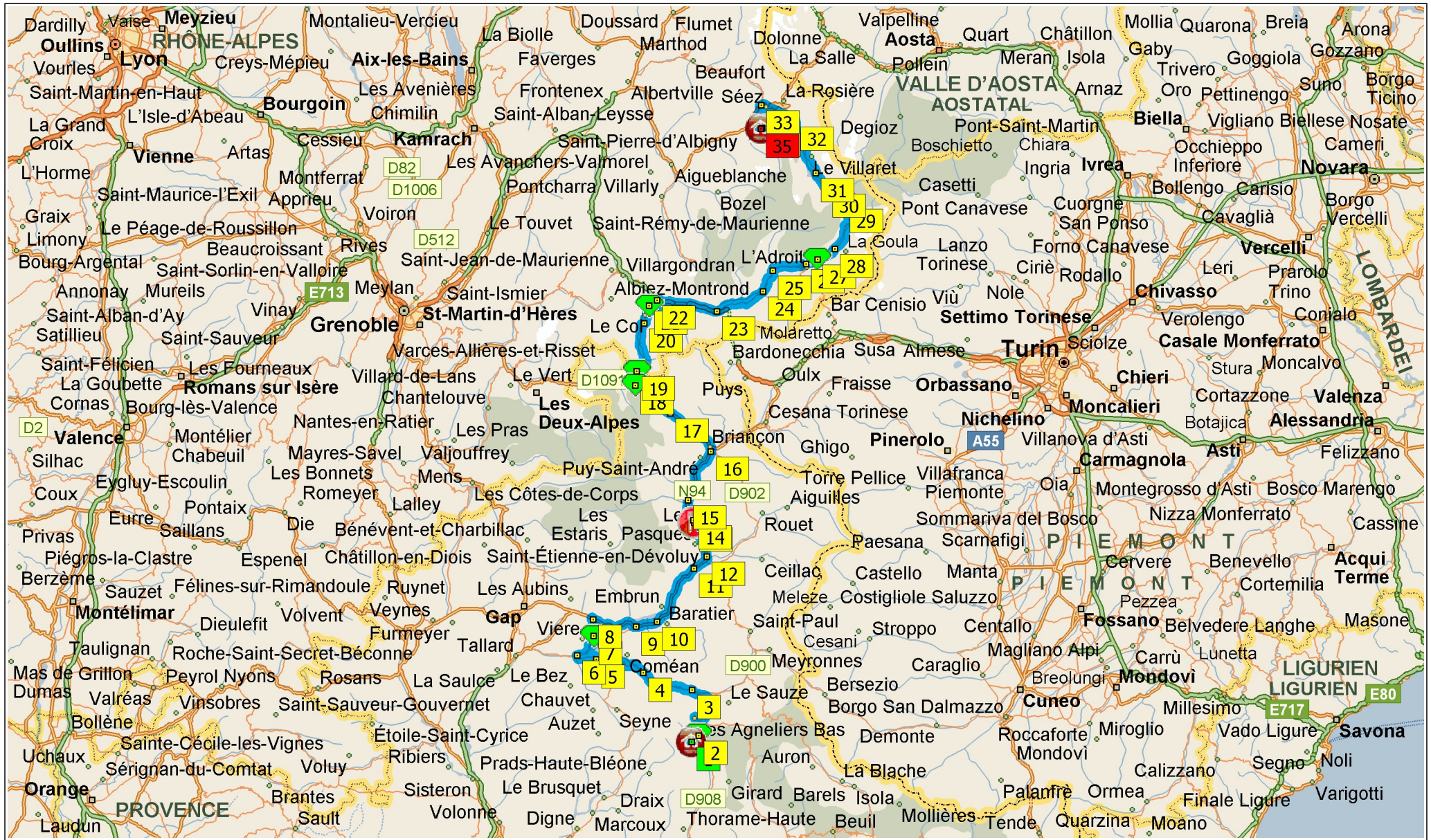
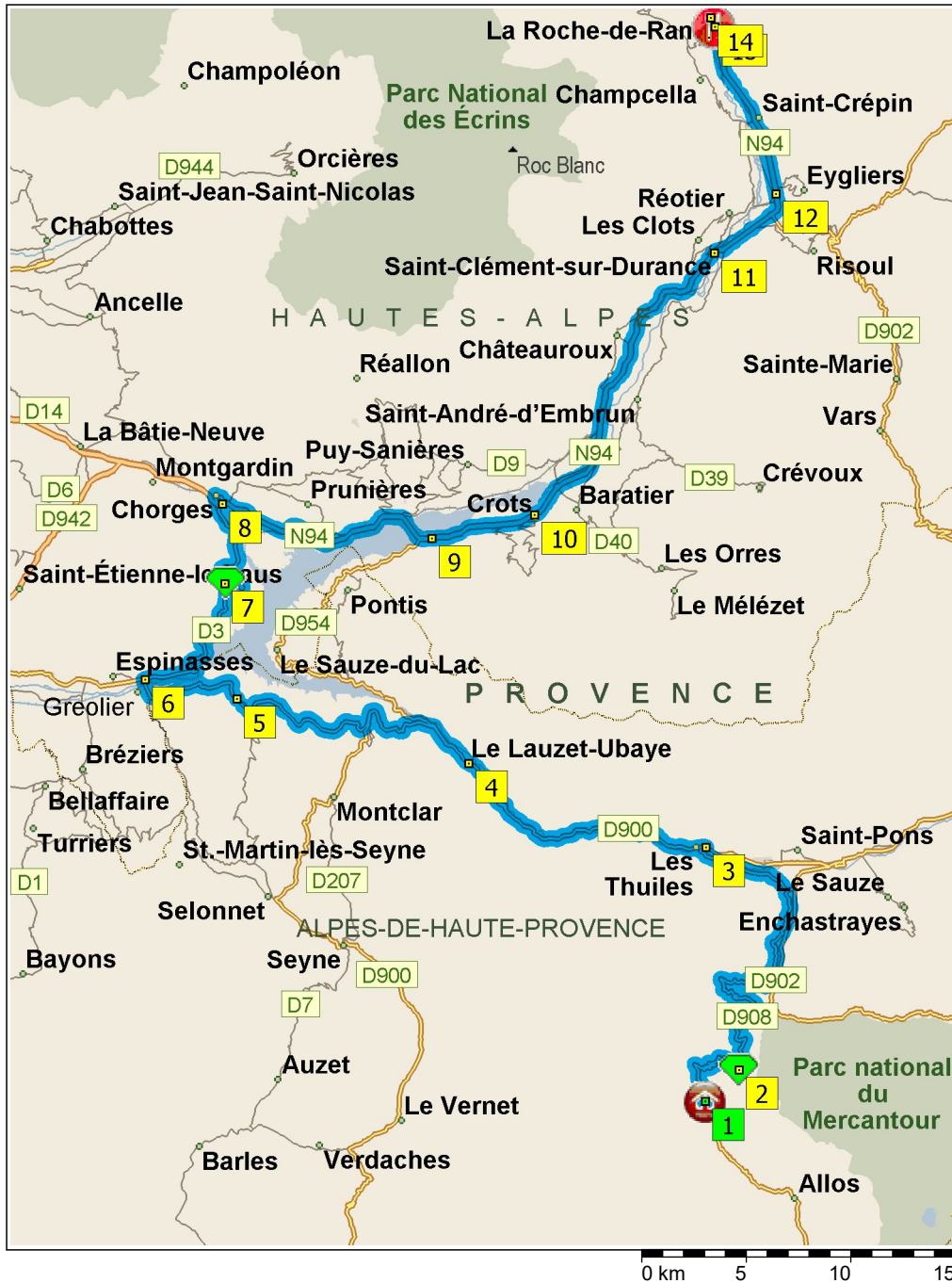


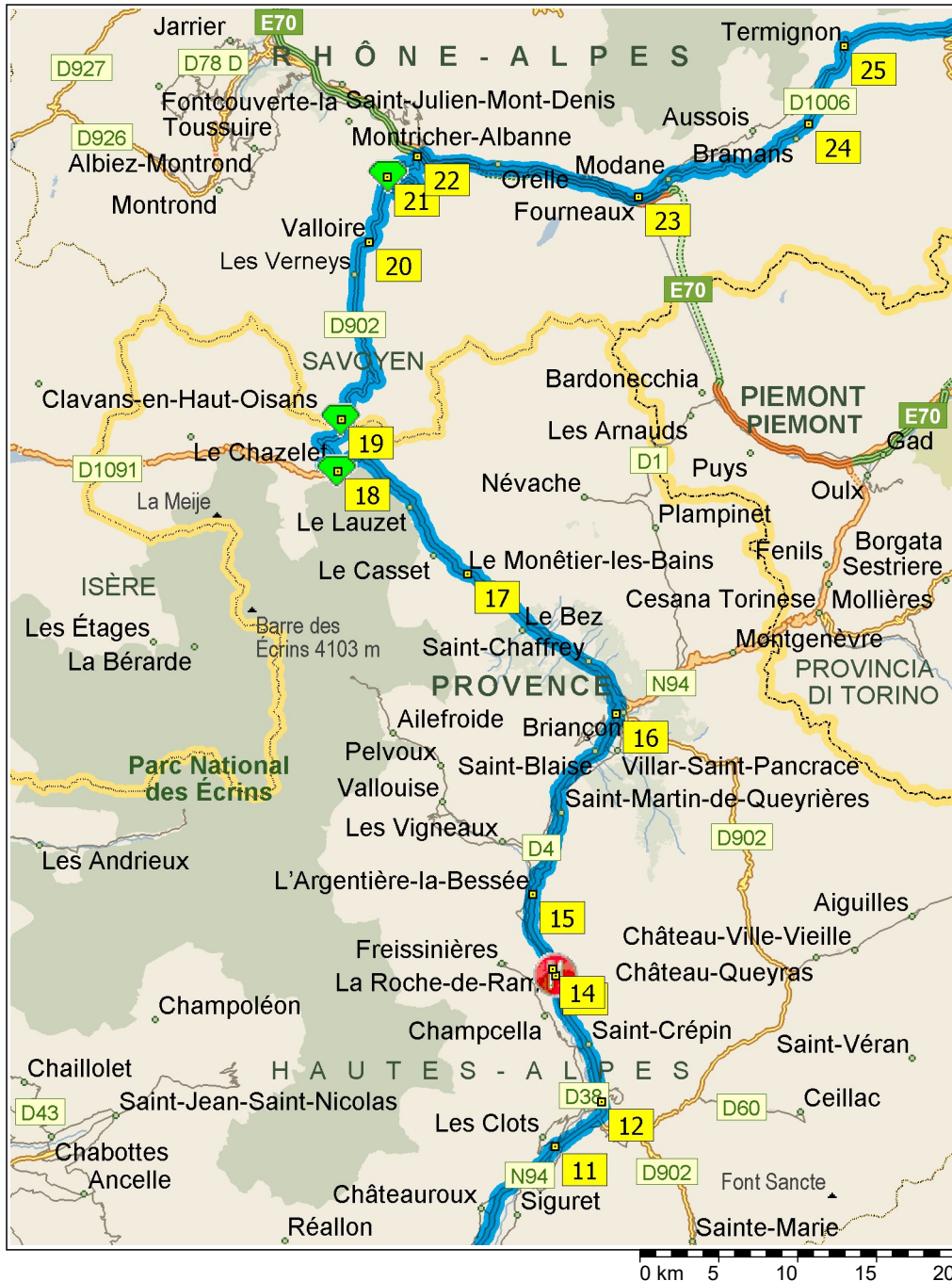
La Foux d'Allos - Col du Galibier - Bourg-Saint-Maurice

357.0 Kilometer; 5 Stunden





09:00	0.0 km	1 Abfahrt Hotel du Hameau / La Foux d'Allos auf örtliche Straße(n) (West) Teilstrecke 10 m
09:00	0.1 km	RECHTS abbiegen (Nord) auf D908 Teilstrecke 7.2 km
09:06	7.3 km	2 Bei Allos, Col d', auf D908 (Ost) bleiben Teilstrecke 16.9 km
09:19	24.1 km	LINKS abbiegen (Nord) auf D109 Teilstrecke 4.9 km
09:22	29.1 km	RECHTS abbiegen, um auf D109 zu bleiben> Teilstrecke 0.4 km
09:23	29.4 km	3 Bei Les Thuiles, LINKS abbiegen (West) auf D900 Teilstrecke 14.1 km
09:35	43.5 km	4 Bei Le Lauzet-Ubaye, auf D900 (West) bleiben Teilstrecke 3.1 km
09:37	46.6 km	Neuer Straßenname: Ab hier D900 B Teilstrecke 12.4 km
09:47	59.0 km	5 Bei La Bréole, auf D900 B (Nordwest) bleiben Teilstrecke 6.0 km
09:51	65.0 km	RECHTS abbiegen (Nordost) auf D3 [Route de Barcelonnette] Teilstrecke 90 m
09:51	65.1 km	6 Bei Les Celliers, auf D3 (Ost) bleiben Teilstrecke 10.0 km
09:59	75.1 km	7 Bei Lebraut, Col, auf D3 (Nord) bleiben Teilstrecke 7.4 km
10:04	82.5 km	RECHTS abbiegen (Ost) auf Avenue d'Embrun Teilstrecke 0.6 km
10:05	83.0 km	Weiter RECHTS auf örtliche Straße(n) Teilstrecke 0.1 km
10:05	83.1 km	RECHTS abbiegen (West) auf N94 Teilstrecke 0.2 km
10:05	83.3 km	LINKS abbiegen (Süd) auf örtliche Straße(n) Teilstrecke 40 m
10:05	83.3 km	8 Bei Chorges, Nord zurück zu örtliche Straße(n) Teilstrecke 40 m
10:05	83.4 km	RECHTS abbiegen (Ost) auf N94 Teilstrecke 11.8 km
10:15	95.1 km	9 Bei Savines-le-Lac, auf N94 (Ost) bleiben Teilstrecke 5.2 km
10:19	100.3 km	10 Bei Crots, auf N94 (Ost) bleiben Teilstrecke 16.6 km
10:31	116.9 km	11 Bei Saint-Clément-sur-Durance, auf N94 (Nordost) bleiben Teilstrecke 3.2 km
10:33	120.2 km	Weiter RECHTS auf örtliche Straße(n) Teilstrecke 70 m
10:33	120.2 km	Im Kreisverkehr die Ausfahrt ZWEITE in Richtung örtliche Straße(n) Teilstrecke 80 m
10:33	120.3 km	Weiter GERADEAUS auf N94 Teilstrecke 1.1 km



10:34	121.4 km	12	Bei Mont-Dauphin-Gare, auf N94 [Lieu-dit Mont-Dauphin-Gare] (Nord) bleiben Teilstrecke 8.7 km
10:41	130.1 km	13	Bei La Chalet du Lac / La Roche-de-Rame, auf N94 (Nord) bleiben Teilstrecke 0.5 km
10:42	130.6 km	14	Bei La Roche-de-Rame, auf N94 (Nordwest) bleiben Teilstrecke 5.2 km
10:46	135.7 km	15	Bei L'Argentière-la-Bessée, auf N94 [Avenue de Beauregard] (Nord) bleiben Teilstrecke 12.6 km
10:56	148.3 km		Im Kreisverkehr die Ausfahrt ZWEITE in Richtung N94 [Route de Gap] Teilstrecke 1.9 km
10:57	150.2 km	16	Bei Briançon, auf N94 [Avenue de Provence] (Nord) bleiben Teilstrecke 1.4 km
10:59	151.6 km		Im Kreisverkehr die Ausfahrt ZWEITE in Richtung D994 F [Avenue de Savoie] Teilstrecke 1.4 km
11:01	153.0 km		Neuer Straßenname: Ab hier D1091 [Route de Grenoble] Teilstrecke 11.6 km
11:12	164.6 km		RECHTS abbiegen (Nord) auf Rue de Bretagne Teilstrecke 10 m
11:13	164.6 km	17	Bei Le Monétier-les-Bains, Süd zurück zu Rue de Bretagne Teilstrecke 10 m
11:13	164.6 km		RECHTS abbiegen (West) auf D1091 [Route de Grenoble] Teilstrecke 13.3 km
11:23	177.9 km	18	Bei Lautaret, Col du, Nord zurück zu D1091 Teilstrecke 0.1 km
11:23	178.0 km		LINKS abbiegen (Nordwest) auf D902 Teilstrecke 8.6 km
11:29	186.6 km	19	Bei Galibier, Col du, auf D902 [Route du Galibier] (Ost) bleiben Teilstrecke 17.5 km
11:44	204.1 km		RECHTS abbiegen (Südost) auf Avenue de la Vallée d'Or Teilstrecke 0.4 km
11:44	204.5 km		LINKS abbiegen (Nord) auf Rue de la Setaz Teilstrecke 0.1 km
11:45	204.7 km	20	Bei Valloire, RECHTS abbiegen (Ost) auf D902 [Rue des Grandes Alpes] Teilstrecke 0.1 km
11:45	204.8 km		Im Kreisverkehr die Ausfahrt ZWEITE in Richtung D902 [Route du Télégraphe] Teilstrecke 4.7 km
11:49	209.6 km	21	Bei Télégraphe, Col du, auf D902 [Col du Télégraphe] (Ost) bleiben Teilstrecke 11.4 km



11:58	220.9 km	22 Bei Saint-Martin-d-Arc, auf D902 (Ost) bleiben Teilstrecke 0.6 km
11:59	221.6 km	RECHTS abbiegen (Südost) auf D1006 [Grande Rue] Teilstrecke 0.7 km
12:00	222.3 km	Neuer Straßenname: Ab hier E70 [D1006] Teilstrecke 11.5 km
12:09	233.8 km	Im Kreisverkehr die Ausfahrt ERSTE in Richtung D1006 Teilstrecke 2.2 km Richtung D1006 / Col de l'Iseran / Le Freney / Modane / Tunnel du Fréjus Par Modane / Col du Mont Cenis / Haute-Maurienne-Vanoise
12:11	236.0 km	Im Kreisverkehr die Ausfahrt ZWEITE in Richtung D1006 [Avenue de la Liberté] Teilstrecke 0.1 km
12:11	236.1 km	23 Bei Fourneaux, auf D1006 [Avenue de la Liberté] (Ost) bleiben Teilstrecke 1.9 km
12:14	238.0 km	Im Kreisverkehr die Ausfahrt ZWEITE in Richtung D1006 [Cours Aristide Briand] Teilstrecke 11.4 km
12:24	249.4 km	24 Bei Le Verney, auf D1006 [Route Napoléon Bonaparte] (Nordost) bleiben Teilstrecke 6.2 km
12:29	255.6 km	25 Bei Termignon, auf D1006 [Rue de la Parrachée] (Ost) bleiben Teilstrecke 5.5 km
12:34	261.1 km	Im Kreisverkehr die Ausfahrt ZWEITE in Richtung D1006 [Rue du Mont-Cenis] Teilstrecke 0.8 km
12:35	261.9 km	Weiter GERADEAUS auf D902 [Rue du Mont-Cenis] Teilstrecke 0.1 km
12:36	262.0 km	Im Kreisverkehr die Ausfahrt ERSTE in Richtung D902 Teilstrecke 1.5 km
12:37	263.5 km	Im Kreisverkehr die Ausfahrt ERSTE in Richtung D902 [Rue Sous l'Église] Teilstrecke 1.1 km
12:39	264.6 km	26 Bei Lanslevillard, auf D902 [Rue Saint-Landry] (Nordost) bleiben Teilstrecke 4.1 km
12:42	268.6 km	27 Bei Madeleine, Col de la (Bessans), auf D902 (Ost) bleiben Teilstrecke 5.2 km
12:47	273.9 km	28 Bei Bessans, auf D902 (Nordost) bleiben Teilstrecke 20.2 km
13:02	294.1 km	29 Bei Iseran, Col de l', auf D902 (Nord) bleiben Teilstrecke 15.4 km
13:14	309.5 km	Im Kreisverkehr die Ausfahrt ZWEITE in Richtung D902 [Avenue du Prariond] Teilstrecke 0.7 km

0 km 5 10 15 20



13:15	310.2 km	30 Im Kreisverkehr die Ausfahrt ZWEITE in Richtung D902 [Avenue Olympique] Teilstrecke 1.7 km
13:17	311.9 km	Im Kreisverkehr die Ausfahrt ZWEITE in Richtung D902 [Route des Gorges] Teilstrecke 3.4 km
13:21	315.3 km	31 Bei Le Villaret du Nial, auf D902 [Tunnel du Villaret du Nial] (Nord) bleiben Teilstrecke 14.6 km
13:35	329.9 km	32 Bei Sainte-Foy-Tarentaise, auf D902 (West) bleiben Teilstrecke 8.8 km
13:42	338.6 km	LINKS halten (West) auf D1090 [Rue Célestin Freppaz] Teilstrecke 0.6 km
13:43	339.3 km	Im Kreisverkehr die Ausfahrt ZWEITE in Richtung D1090 Teilstrecke 1.2 km
13:44	340.5 km	33 Bei Bourg-Saint-Maurice, auf D1090 (West) bleiben Teilstrecke 0.3 km
13:45	340.8 km	Im Kreisverkehr die Ausfahrt ZWEITE in Richtung D119 [Route des Arcs] Teilstrecke 1.4 km
13:46	342.1 km	Weiter GERADEAUS auf D119 Teilstrecke 6.6 km
13:51	348.7 km	Weiter GERADEAUS auf D119 [Lieu-dit La Millerette] Teilstrecke 1.2 km
13:52	350.0 km	Weiter GERADEAUS auf D119 Teilstrecke 4.5 km
13:56	354.4 km	Im Kreisverkehr die Ausfahrt ERSTE in Richtung D120 Teilstrecke 1.9 km
13:58	356.3 km	Weiter GERADEAUS auf örtliche Straße(n) Teilstrecke 0.2 km
13:59	356.5 km	34 Bei Arc 1800, auf örtliche Straße(n) (West) bleiben Teilstrecke 0.1 km
13:59	356.6 km	RECHTS halten (Südwest) auf Lieu-dit Le Charvet Teilstrecke 40 m
13:59	356.7 km	RECHTS halten (West) auf örtliche Straße(n) Teilstrecke 0.3 km
14:00	357.0 km	35 Ankunft Belambra Hôtel du Golf

Reiseübersicht

Gesamte Reisekosten	CHF 27.05
Entfernung	357.0 Kilometer
Reisedauer	5 Stunden
Fahrzeit	5 Stunden
Entfernung (Luftlinie) zwischen allen Haltepunkten	252.2 Kilometer

Streckenabschnittsdetails

Von	Nach	Methode	Entfernung	Fahrzeit
Hotel du Hameau / La Foux d'Allos	Allos, Col d'	Schnellste	7.3 Kilometer	6 Minuten
Allos, Col d'	Les Thuiles	Schnellste	22.2 Kilometer	16 Minuten
Les Thuiles	Le Lauzet-Ubaye	Schnellste	14.1 Kilometer	11 Minuten
Le Lauzet-Ubaye	La Bréole	Schnellste	15.5 Kilometer	11 Minuten
La Bréole	Les Celliers	Schnellste	6.0 Kilometer	4 Minuten
Les Celliers	Lebraut, Col	Schnellste	10.0 Kilometer	7 Minuten
Lebraut, Col	Chorges	Schnellste	8.3 Kilometer	6 Minuten
Chorges	Savines-le-Lac	Schnellste	11.8 Kilometer	9 Minuten
Savines-le-Lac	Crots	Schnellste	5.2 Kilometer	3 Minuten
Crots	Saint-Clément-sur-Durance	Schnellste	16.6 Kilometer	12 Minuten
Saint-Clément-sur-Durance	Mont-Dauphin-Gare	Schnellste	4.5 Kilometer	3 Minuten
Mont-Dauphin-Gare	La Chalet du Lac / La Roche-de-...	Schnellste	8.7 Kilometer	6 Minuten
La Chalet du Lac / La Roche-de-...	La Roche-de-Rame	Schnellste	490 Meter	Weniger als eine Minute.
La Roche-de-Rame	L'Argentière-la-Bessée	Schnellste	5.2 Kilometer	4 Minuten
L'Argentière-la-Bessée	Briançon	Schnellste	14.5 Kilometer	11 Minuten
Briançon	Le Monétier-les-Bains	Schnellste	14.4 Kilometer	15 Minuten
Le Monétier-les-Bains	Lautaret, Col du	Schnellste	13.3 Kilometer	10 Minuten
Lautaret, Col du	Galibier, Col du	Schnellste	8.7 Kilometer	6 Minuten
Galibier, Col du	Valloire	Schnellste	18.1 Kilometer	15 Minuten
Valloire	Télégraphe, Col du	Schnellste	4.9 Kilometer	4 Minuten
Télégraphe, Col du	Saint-Martin-d'Arc	Schnellste	11.4 Kilometer	8 Minuten
Saint-Martin-d'Arc	Fourneaux	Schnellste	15.2 Kilometer	13 Minuten
Fourneaux	Le Verney	Schnellste	13.3 Kilometer	13 Minuten
Le Verney	Termignon	Schnellste	6.2 Kilometer	5 Minuten
Termignon	Lanslevillard	Schnellste	9.0 Kilometer	9 Minuten
Lanslevillard	Madeleine, Col de la (Bessans)	Schnellste	4.1 Kilometer	3 Minuten
Madeleine, Col de la (Bessans)	Bessans	Schnellste	5.2 Kilometer	4 Minuten
Bessans	Iseran, Col de l'	Schnellste	20.2 Kilometer	15 Minuten
Iseran, Col de l'	Val-d'Isère	Schnellste	16.1 Kilometer	12 Minuten
Val-d'Isère	Le Villaret du Nial	Schnellste	5.1 Kilometer	6 Minuten
Le Villaret du Nial	Sainte-Foy-Tarentaise	Schnellste	14.6 Kilometer	13 Minuten
Sainte-Foy-Tarentaise	Bourg-Saint-Maurice	Schnellste	10.6 Kilometer	9 Minuten
Bourg-Saint-Maurice	Arc 1800	Schnellste	16.0 Kilometer	14 Minuten
Arc 1800	Belambra Hôtel du Golf	Schnellste	460 Meter	1 Minute

Entfernung je Land/Provinz

Bundesland/Provinz	Entfernung	Fahrzeit
Frankreich	356.9 Kilometer	5 Stunden