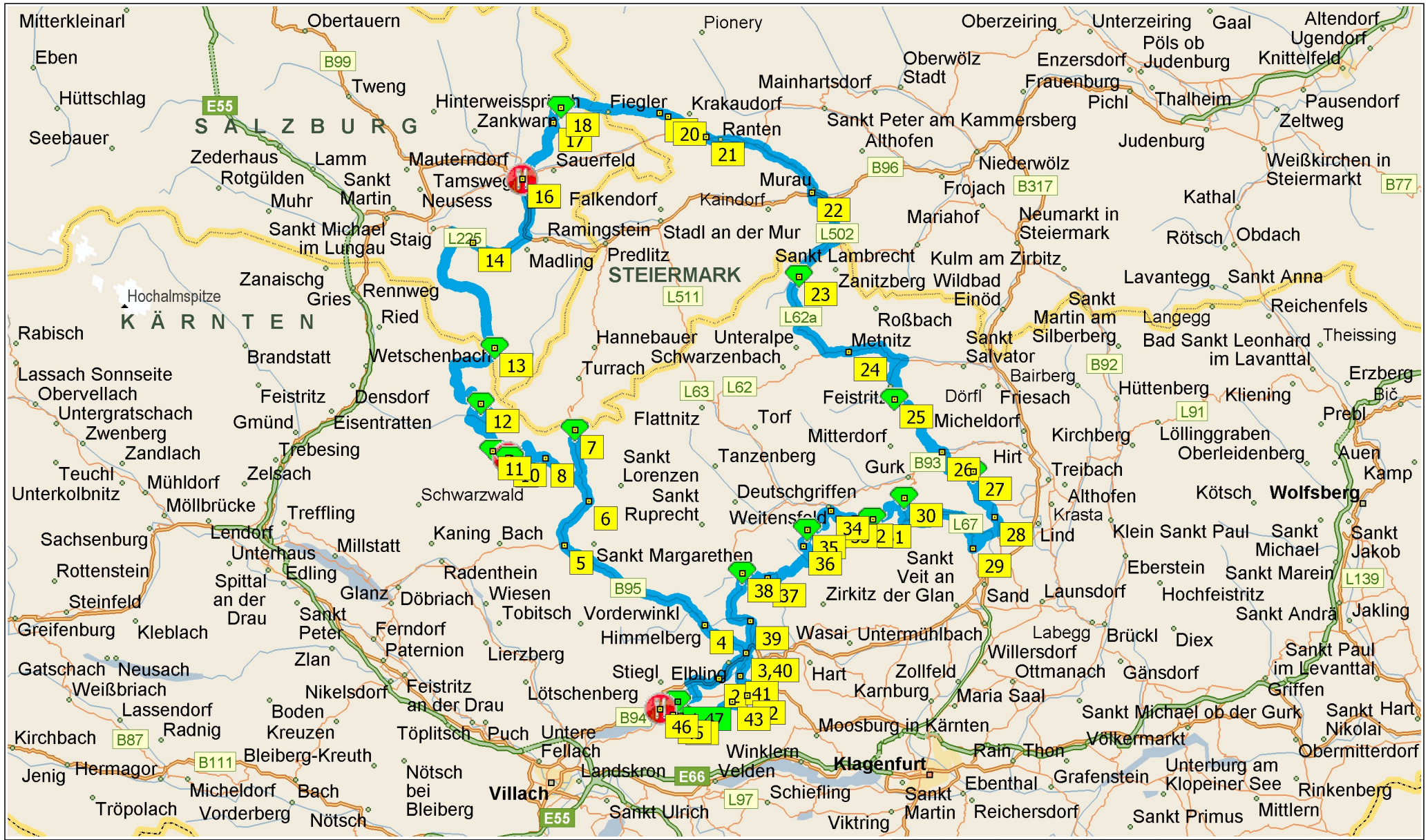


# Nockalm- Masternitzen

307.1 Kilometer; 6 Stunden, 15 Minuten





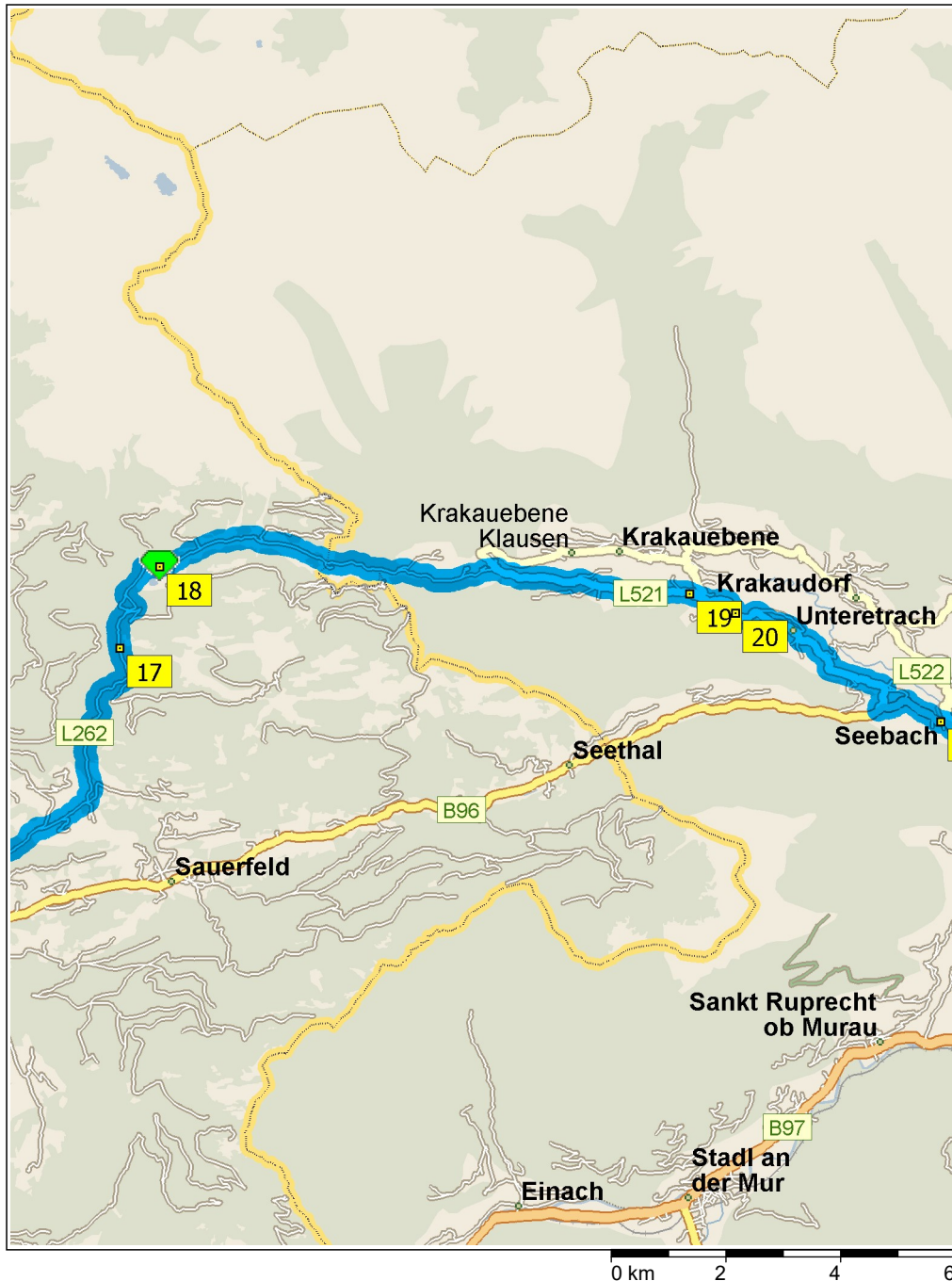
09:00	0.0 km	<b>1</b> Abfahrt Gasthof Pension Neuhoﬀ / Ossiach auf Alt-Ossiach (Ost) Teilstrecke 0.1 km
09:00	0.1 km	RECHTS abbiegen (Ost) auf L49 [Ossiacher See Südufer Landesstrasse] Teilstrecke 1.9 km
09:02	2.1 km	LINKS abbiegen (Nord) auf L50 [Bleistättermoor Landesstrasse] Teilstrecke 1.5 km
09:03	3.6 km	RECHTS abbiegen (Ost) auf B94 [Ossiacher Bundesstrasse] Teilstrecke 3.1 km
09:05	6.7 km	<b>2</b> Bei B94 und Burgrad, auf B94 [Ossiacher Bundesstrasse] (Nordost) bleiben Teilstrecke 3.8 km
09:08	10.4 km	<b>3</b> Bei Feldkirchen in Kärnten, auf B94 [Eppensteiner Straße] (Nord) bleiben Teilstrecke 0.2 km
09:09	10.6 km	LINKS abbiegen (West) auf B95 [Schillerstraße] Teilstrecke 5.2 km
09:14	15.8 km	<b>4</b> Bei Himmelberg, auf B95 [Klatzenberg] (Nord) bleiben Teilstrecke 16.8 km
09:28	32.6 km	<b>5</b> Bei Patergassen, auf B95 [Turracher Bundesstrasse] (Nord) bleiben Teilstrecke 5.3 km
09:32	37.9 km	<b>6</b> Bei Ebene Reichenau, auf B95 [Ebene Reichenau] (Nordost) bleiben Teilstrecke 0.3 km
09:33	38.3 km	Weiter GERADEAUS auf Ebene Reichenau Teilstrecke 0.1 km
09:33	38.4 km	RECHTS halten (Nord) auf B95 [Ebene Reichenau] Teilstrecke 8.2 km
09:39	46.5 km	<b>7</b> Bei Turracher Höhe, Süd zurück zu B95 [Turracherhöhe] Teilstrecke 6.7 km
09:43	53.2 km	RECHTS abbiegen (West) auf Nockalmstraße Teilstrecke 30 m
09:44	53.2 km	Neuer Straßennamen: Ab hier Winkl [Nockalmstraße] Teilstrecke 0.9 km
09:45	54.1 km	Neuer Straßennamen: Ab hier Nockalmstraße Teilstrecke 2.4 km
09:48	56.5 km	Neuer Straßennamen: Ab hier Winkl [Nockalmstraße] Teilstrecke 40 m
09:49	56.5 km	Neuer Straßennamen: Ab hier Nockalmstraße Teilstrecke 80 m
09:49	56.6 km	*Gebührenpflichtige Straße* *Mautstelle* Auf Nockalmstraße (Nordwest) bleiben Teilstrecke 1.2 km



- 09:51 57.9 km \*Gebührenpflichtige Straße\* RECHTS abbiegen (Nord) auf örtliche Straße(n) Teilstrecke 30 m
- 09:51 57.9 km \*Durchfahrterlaubnis ist erforderlich.\* Auf örtliche Straße(n) (Nord) bleiben Teilstrecke 0.3 km
- 09:53 58.2 km RECHTS abbiegen (Süd) auf örtliche Straße(n) Teilstrecke 0.1 km
- 09:53 58.3 km **8** Bei Nockalmstraße, Nord zurück zu örtliche Straße(n) Teilstrecke 0.1 km
- 09:53 58.4 km LINKS abbiegen (West) auf örtliche Straße(n) Teilstrecke 0.3 km
- 09:55 58.7 km \*Gebührenpflichtige Straße\* \*Durchfahrterlaubnis ist erforderlich.\* Auf örtliche Straße(n) (Süd) bleiben Teilstrecke 30 m
- 09:55 58.8 km \*Gebührenpflichtige Straße\* RECHTS abbiegen (West) auf Nockalmstraße Teilstrecke 5.2 km
- 10:00 64.0 km \*Gebührenpflichtige Straße\* Neuer Straßenname: Ab hier Winkl [Nockalmstraße] Teilstrecke 2.2 km
- 10:02 66.2 km **9** \*Gebührenpflichtige Straße\* Bei Schiestlscharte / Graupn-Höhe, auf Winkl [Nockalmstraße] (West) bleiben Teilstrecke 0.2 km
- 10:02 66.4 km **10** \*Gebührenpflichtige Straße\* Bei Glockenhütte Nockalmstraße, Neuer Straßenname: Ab hier Nockalmstraße Teilstrecke 4.2 km
- 10:05 70.6 km **11** \*Gebührenpflichtige Straße\* Bei Silva Magica / Grundalm, auf Nockalmstraße (Nord) bleiben Teilstrecke 2.3 km
- 10:07 72.9 km LINKS abbiegen (West) auf örtliche Straße(n) Teilstrecke 2.0 km
- 10:16 74.9 km RECHTS abbiegen (Ost) auf örtliche Straße(n) Teilstrecke 1.3 km
- 10:22 76.2 km LINKS halten (Nordost) auf örtliche Straße(n) Teilstrecke 0.5 km
- 10:24 76.7 km LINKS halten (Nordost) auf örtliche Straße(n) Teilstrecke 0.3 km
- 10:25 77.0 km **12** Bei Eisentalhöhe / Schpeik-Höhe, Südwest zurück zu örtliche Straße(n) Teilstrecke 0.3 km
- 10:25 77.3 km RECHTS halten (West) auf örtliche Straße(n) Teilstrecke 0.5 km
- 10:28 77.8 km RECHTS halten (West) auf örtliche Straße(n) Teilstrecke 1.3 km
- 10:34 79.1 km LINKS abbiegen (Südost) auf örtliche Straße(n) Teilstrecke 2.0 km
- 10:42 81.1 km \*Gebührenpflichtige Straße\* LINKS halten (Ost) auf Nockalmstraße Teilstrecke 8.6 km
- 10:50 89.6 km \*Gebührenpflichtige Straße\* LINKS abbiegen, um auf Nockalmstraße zu bleiben> Teilstrecke 5.7 km



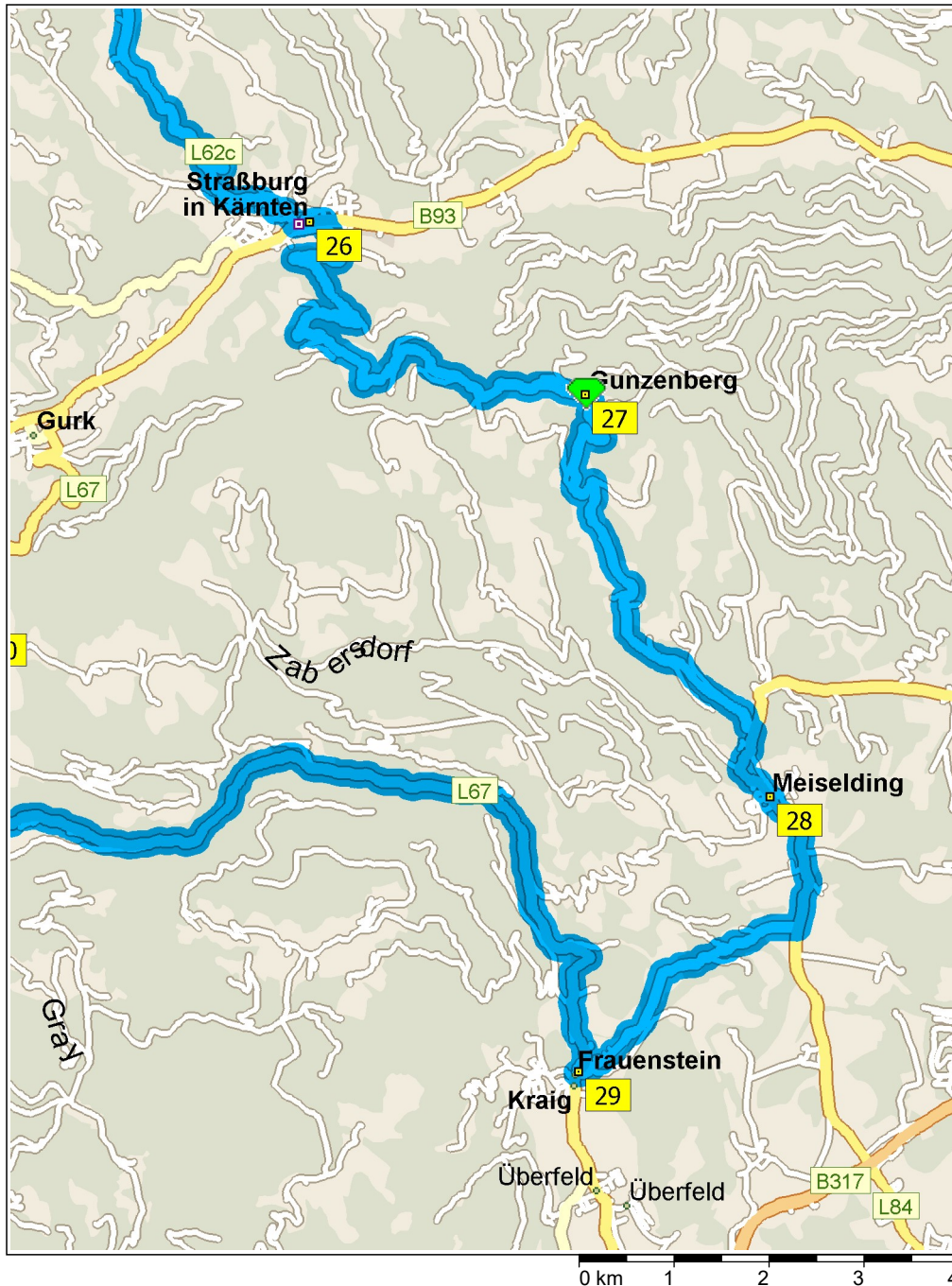
10:54	95.4 km	*Geb�hrenpflichtige Stra�e* Neuer Stra�enname: Ab hier Innerkreams [Nockalmstra�e] Teilstrecke 80 m
10:55	95.5 km	Auf Innerkreams [Nockalmstra�e] (Nord) bleiben Teilstrecke 0.1 km
10:55	95.6 km	RECHTS halten (Ost) auf L19 [Innerkreams] Teilstrecke 4.3 km
11:01	99.9 km	Neuer Stra�enname: Ab hier L267 [Sch�nfeld] Teilstrecke 0.9 km
11:02	100.7 km	<b>13</b> Bei Sch�nfelder Sattel, auf L267 [Sch�nfeld] (Nord) bleiben Teilstrecke 1.2 km
11:03	101.9 km	Weiter GERADEAUS auf L267 [Bundschuh Landesstrasse] Teilstrecke 9.2 km
11:10	111.1 km	Weiter GERADEAUS auf L267 [Bundschuh] Teilstrecke 0.7 km
11:11	111.8 km	LINKS halten (Nord) auf L267 [Bundschuh Landesstrasse] Teilstrecke 70 m
11:11	111.9 km	Weiter GERADEAUS auf L267 [Thomatal] Teilstrecke 3.2 km
11:14	115.1 km	Weiter GERADEAUS auf L267 [Schmalzermoos] Teilstrecke 0.1 km
11:14	115.2 km	RECHTS abbiegen (Ost) auf L225 [Thomataler Landesstrasse] Teilstrecke 2.4 km
11:16	117.6 km	<b>14</b> Bei Thomatal, auf L225 [Thomatal] (Ost) bleiben Teilstrecke 6.0 km
11:21	123.6 km	LINKS abbiegen (West) auf B95 [Madling] Teilstrecke 5.8 km
11:26	129.4 km	Weiter RECHTS auf �rtliche Stra�e(n) Teilstrecke 50 m
11:26	129.4 km	RECHTS halten (Nordost) auf Murgasse Teilstrecke 0.3 km
11:26	129.7 km	Neuer Stra�enname: Ab hier Marktplatz Teilstrecke 60 m
11:26	129.8 km	<b>15</b> Bei Rest. Gellnwirt / Tamsweg, LINKS abbiegen (Nord) auf B96 [Kirchengasse] Teilstrecke 70 m
11:26	129.9 km	<b>16</b> Bei Tamsweg, auf B96 [Kirchengasse] (Nord) bleiben Teilstrecke 0.4 km
11:27	130.3 km	RECHTS halten (Nord) auf L232 [Preberstra�e] Teilstrecke 0.1 km
11:27	130.4 km	Weiter RECHTS auf L262 [Preberstra�e] Teilstrecke 0.8 km
11:29	131.2 km	Weiter GERADEAUS auf L262 [Prebersee Landesstrasse] Teilstrecke 2.5 km
11:31	133.7 km	Weiter GERADEAUS auf L262 [Haiden] Teilstrecke 2.7 km
11:35	136.4 km	Weiter GERADEAUS auf L262 [Prebersee Landesstrasse] Teilstrecke 0.5 km



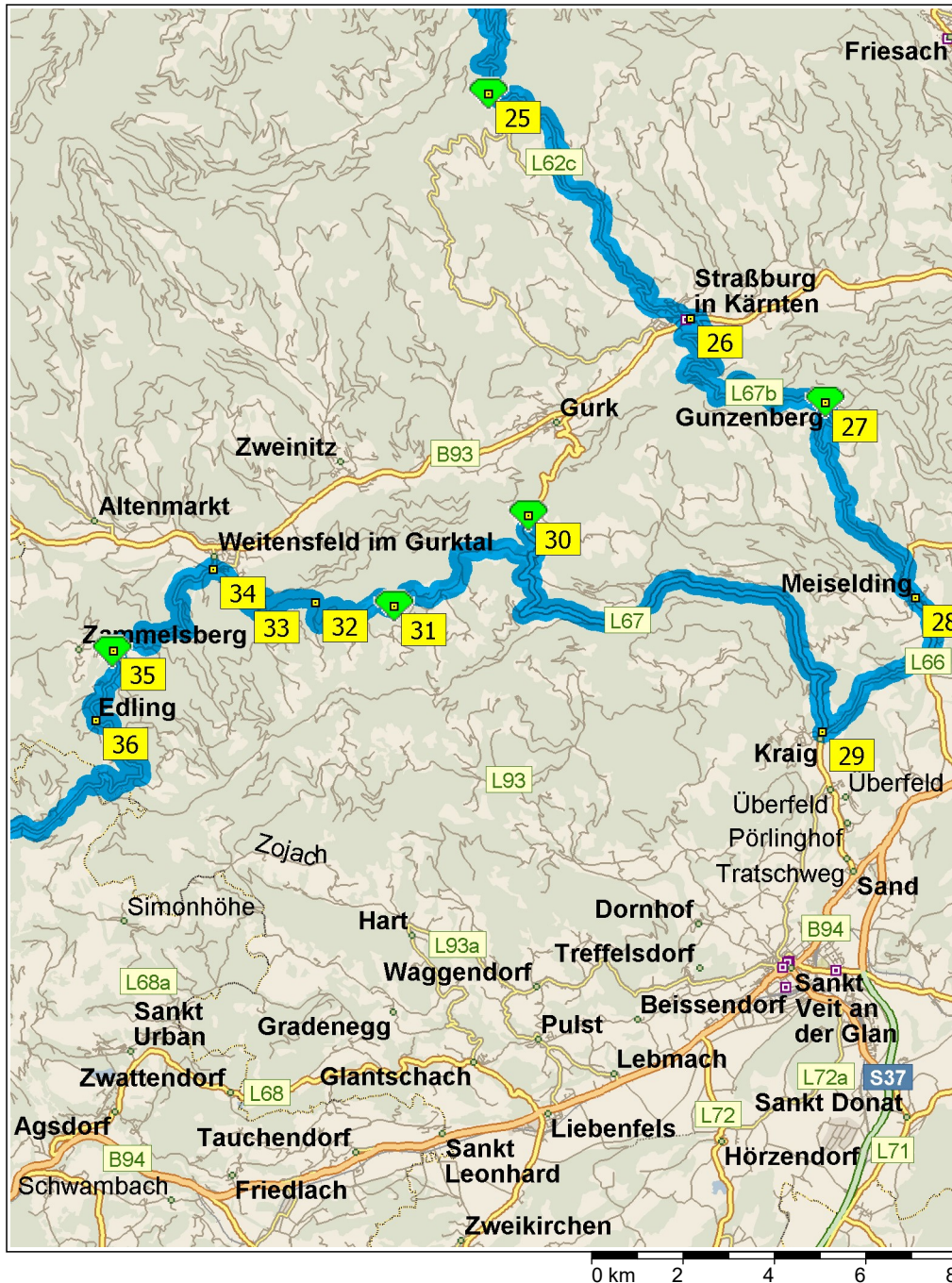
11:35	137.0 km	<b>17</b> Bei L262, auf L262 [Prebersee Landesstrasse] (Nord) bleiben Teilstrecke 1.2 km
11:37	138.2 km	LINKS halten (Nord) auf örtliche Straße(n) Teilstrecke 0.6 km
11:40	138.8 km	Weiter GERADEAUS auf Preber Teilstrecke 0.3 km
11:41	139.0 km	<b>18</b> Bei Prebersee / Ludlalm, auf Preber (Ost) bleiben Teilstrecke 0.2 km
11:42	139.2 km	Weiter GERADEAUS auf örtliche Straße(n) Teilstrecke 1.6 km
11:46	140.8 km	LINKS halten (Ost) auf örtliche Straße(n) Teilstrecke 1.3 km
11:48	142.2 km	Neuer Straßenname: Ab hier L521 [Preber Landesstrasse] Teilstrecke 2.5 km
11:50	144.7 km	Weiter GERADEAUS auf L521 [Krakauhintermühlen] Teilstrecke 0.5 km
11:51	145.1 km	Weiter GERADEAUS auf L521 [Preber Landesstrasse] Teilstrecke 0.2 km
11:51	145.3 km	Weiter GERADEAUS auf L521 [Krakauschatten] Teilstrecke 50 m
11:51	145.3 km	RECHTS halten (Ost) auf L521 [Krakauhintermühlen] Teilstrecke 1.5 km
11:52	146.8 km	Weiter GERADEAUS auf L521 [Preber Landesstrasse] Teilstrecke 0.4 km
11:52	147.2 km	LINKS halten (Ost) auf L521 [Krakauschatten] Teilstrecke 0.1 km
11:52	147.3 km	LINKS halten (Ost) auf L521 [Preber Landesstrasse] Teilstrecke 0.6 km
11:53	147.9 km	Weiter GERADEAUS auf L521 [Krakauschatten] Teilstrecke 0.8 km
11:54	148.7 km	Weiter GERADEAUS auf L521 [Preber Landesstrasse] Teilstrecke 0.1 km
11:54	148.8 km	<b>19</b> Bei Brandstatt, auf L521 [Preber Landesstrasse] (Ost) bleiben Teilstrecke 0.3 km
11:54	149.1 km	Weiter GERADEAUS auf L521 [Krakauschatten] Teilstrecke 0.7 km
11:55	149.8 km	<b>20</b> Bei Oberetrach, auf L521 [Krakauschatten] (Südost) bleiben Teilstrecke 1.8 km
11:57	151.7 km	Weiter GERADEAUS auf L521 [Preber Landesstrasse] Teilstrecke 0.6 km



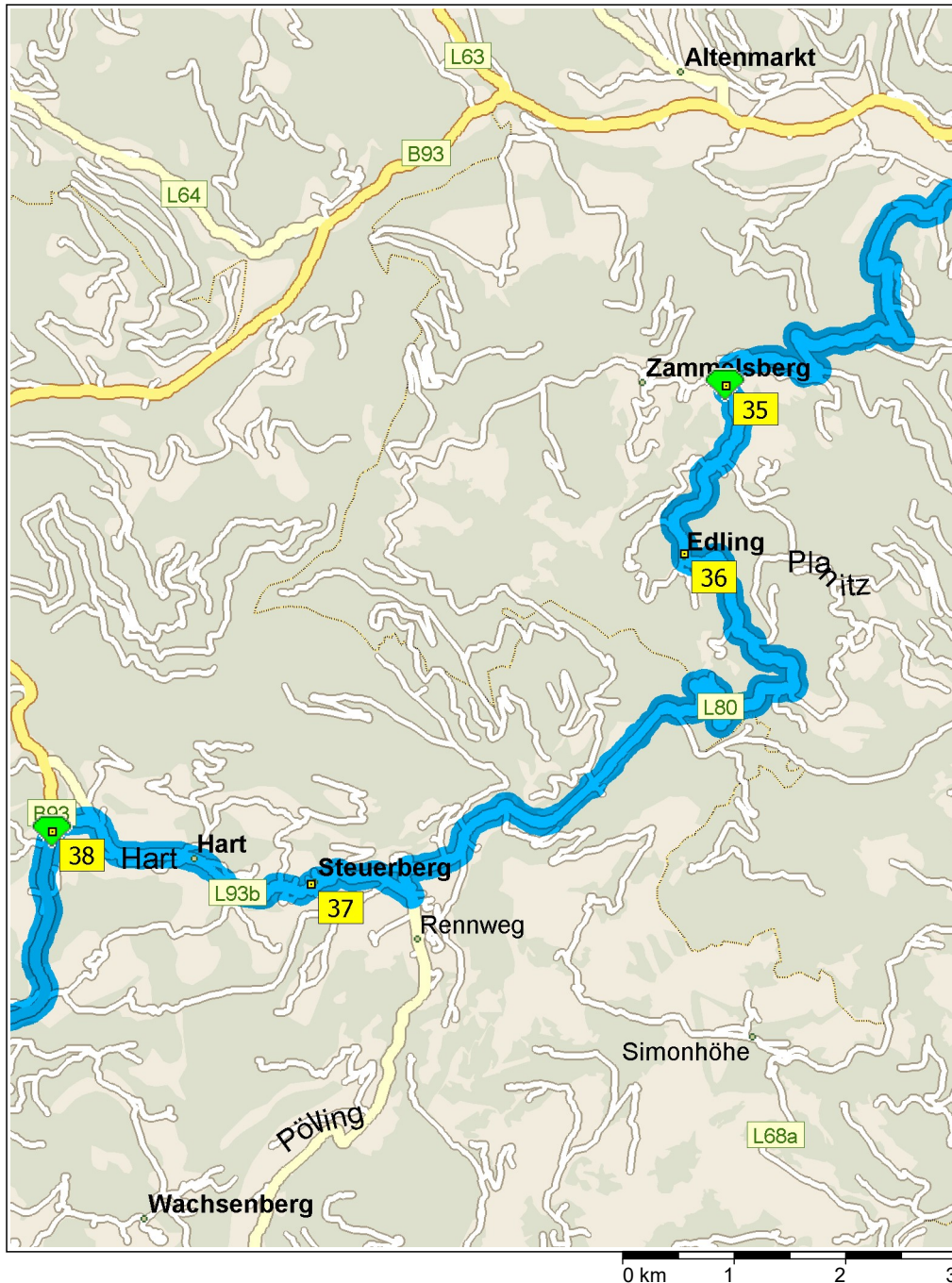
11:58	152.3 km	Weiter GERADEAUS auf L521 [Krakauschatten] Teilstrecke 0.5 km
11:58	152.8 km	Weiter GERADEAUS auf L521 [Preber Landesstrasse] Teilstrecke 0.7 km
11:59	153.6 km	LINKS abbiegen (Nordost) auf B96 [Seebach] Teilstrecke 1.3 km
12:00	154.8 km	<b>21</b> Bei Seebach, auf B96 [Seebach] (Ost) bleiben Teilstrecke 12.7 km
12:10	167.5 km	<b>22</b> Bei Murau, auf B96 [Roseggerstraße] (Süd) bleiben Teilstrecke 0.1 km
12:10	167.7 km	Im Kreisverkehr die Ausfahrt ZWEITE in Richtung B96 [Bundesstraße] Teilstrecke 1.1 km
12:12	168.8 km	Im Kreisverkehr die Ausfahrt ERSTE in Richtung L502 [Umfahrungsstraße] Teilstrecke 6.0 km
12:17	174.7 km	RECHTS abbiegen (West) auf L524 [Grabenberg] Teilstrecke 4.5 km
12:20	179.2 km	Neuer Straßenname: Ab hier L62a [Wöbringer Landesstrasse] Teilstrecke 1.2 km
12:21	180.4 km	<b>23</b> Bei Grattinger Sattel, auf L62a [Wöbringer Landesstrasse] (Süd) bleiben Teilstrecke 9.4 km
12:26	189.8 km	LINKS abbiegen (Ost) auf L62 [Wöbring] Teilstrecke 2.2 km
12:29	191.9 km	<b>24</b> Bei Metnitz, auf L62 [Untermarkt] (Ost) bleiben Teilstrecke 6.2 km
12:34	198.2 km	RECHTS abbiegen (Süd) auf L62c [Prekover Landesstrasse] Teilstrecke 3.9 km
12:37	202.0 km	LINKS halten (Ost) auf L62c [Feistritz] Teilstrecke 0.4 km
12:38	202.4 km	RECHTS halten (Ost) auf L62c [Prekover Landesstrasse] Teilstrecke 2.5 km
12:40	204.9 km	<b>25</b> Bei Prekowa, auf L62c [Bach] (Süd) bleiben Teilstrecke 0.7 km
12:40	205.6 km	RECHTS halten (Ost) auf L62c [Prekover Landesstrasse] Teilstrecke 4.2 km
12:43	209.8 km	Weiter GERADEAUS auf L62c [Hausdorf] Teilstrecke 0.3 km
12:44	210.2 km	LINKS halten (Süd) auf L62c [Prekover Landesstrasse] Teilstrecke 40 m
12:44	210.2 km	Weiter GERADEAUS auf L62c [Hausdorf] Teilstrecke 1.6 km



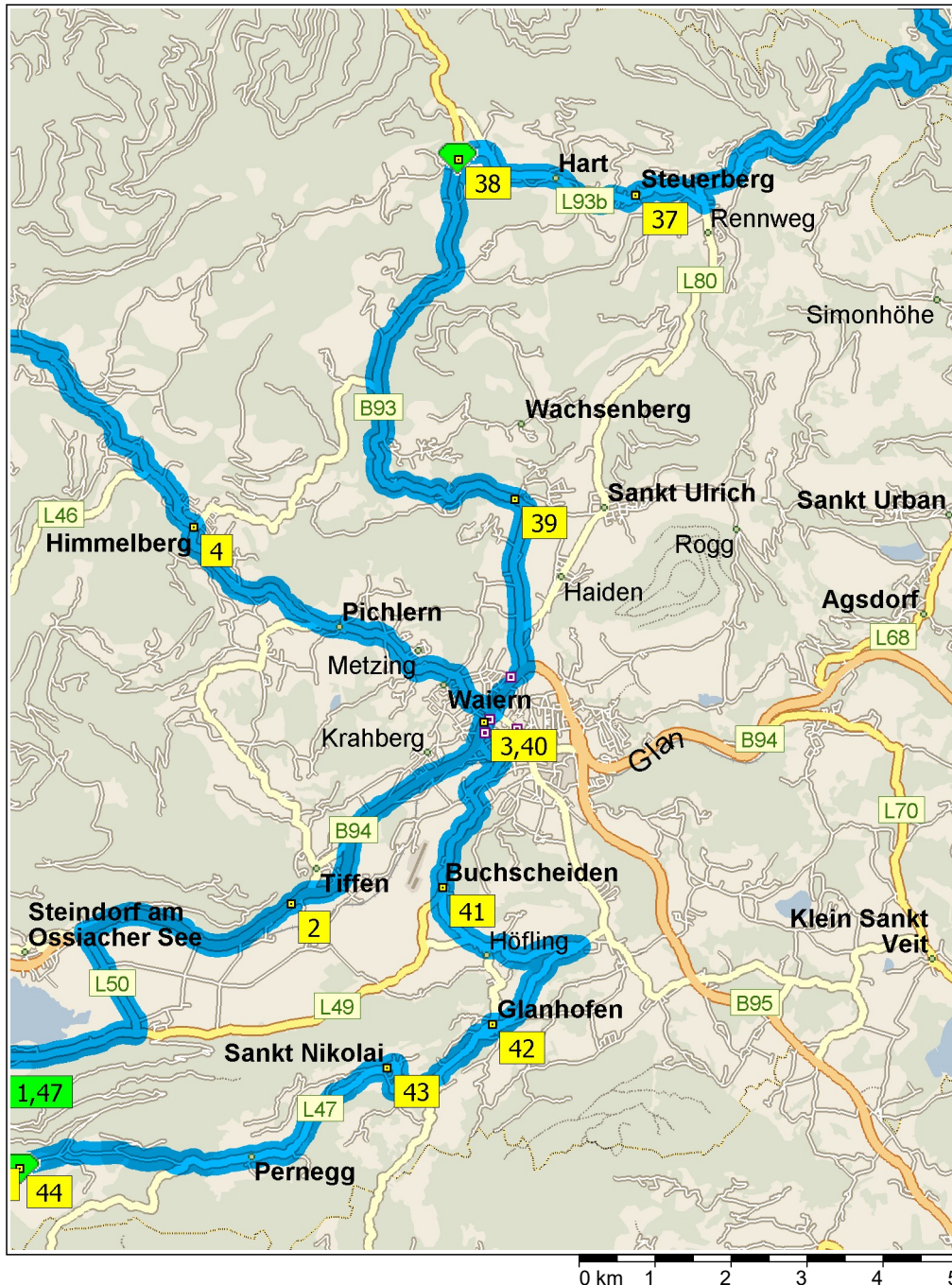
12:45	211.8 km	RECHTS halten (Süd) auf L62c [Prekover Landesstrasse] Teilstrecke 0.1 km
12:45	211.9 km	LINKS halten (Ost) auf L62c [Hausdorf] Teilstrecke 1.1 km
12:46	213.0 km	Weiter GERADEAUS auf L62c [Badstraße] Teilstrecke 0.5 km
12:47	213.5 km	Weiter GERADEAUS auf L62c [Marktplatz] Teilstrecke 0.1 km
12:47	213.6 km	LINKS abbiegen (Ost) auf B93 [Hauptplatz] Teilstrecke 0.1 km
12:47	213.8 km	<b>26</b> Bei Straßburg in Kärnten, auf B93 [Hauptplatz] (Ost) bleiben Teilstrecke 0.1 km
12:48	213.9 km	RECHTS abbiegen (Süd) auf L67b [Gunzenbergstraße] Teilstrecke 0.4 km
12:49	214.3 km	Weiter GERADEAUS auf L67b [Gunzenberg Landesstrasse] Teilstrecke 4.1 km
12:52	218.4 km	LINKS halten (Nord) auf L67b [Schattseite] Teilstrecke 0.9 km
12:53	219.3 km	RECHTS halten (Südost) auf L67b [Gunzenberg Landesstrasse] Teilstrecke 1.5 km
12:54	220.8 km	<b>27</b> Bei Gunzenberg, auf L67b [Gunzenberg] (Südost) bleiben Teilstrecke 1.5 km
12:55	222.3 km	LINKS halten (Ost) auf L67b [Gratschitz] Teilstrecke 1.0 km
12:56	223.3 km	Weiter GERADEAUS auf L67b [Gunzenberg Landesstrasse] Teilstrecke 2.9 km
12:58	226.2 km	RECHTS abbiegen (Süd) auf L66 [Meiseldinger Landesstrasse] Teilstrecke 0.9 km
12:59	227.0 km	<b>28</b> Bei Meiselding, auf L66 [Meiselding] (Süd) bleiben Teilstrecke 1.6 km
13:01	228.6 km	RECHTS abbiegen (West) auf örtliche Straße(n) Teilstrecke 1.1 km
13:02	229.7 km	RECHTS halten (West) auf örtliche Straße(n) Teilstrecke 0.5 km
13:03	230.1 km	Neuer Straßenname: Ab hier Leiten [Meiseldinger Straße] Teilstrecke 0.1 km
13:03	230.2 km	Neuer Straßenname: Ab hier Drasenberg [Pfannhof] Teilstrecke 0.2 km
13:05	230.5 km	Neuer Straßenname: Ab hier Meiseldinger Straße Teilstrecke 1.2 km
13:08	231.7 km	RECHTS abbiegen (Nordost) auf L67 [Landesstraße] Teilstrecke 30 m



- 13:08 231.7 km **29** Bei Frauenstein<sup>0</sup>, auf L67 [Landesstraße] (Nordost) bleiben Teilstrecke 12.9 km
- 13:17 244.6 km **30** Bei Pisweger Sattel, Süd zurück zu L67 [Wimitzer Landesstrasse] Teilstrecke 1.1 km
- 13:18 245.7 km RECHTS abbiegen (Nordwest) auf Pisweg [Oberortstraße] Teilstrecke 0.1 km
- 13:19 245.8 km Weiter GERADEAUS auf Oberortstraße Teilstrecke 0.4 km
- 13:20 246.3 km Neuer Straßenname: Ab hier Krön [Oberortstraße] Teilstrecke 1.3 km
- 13:21 247.6 km Neuer Straßenname: Ab hier Oberortstraße Teilstrecke 2.4 km
- 13:24 250.0 km **31** Bei Masternitzen / St. Philippen, auf Oberortstraße (West) bleiben Teilstrecke 0.4 km
- 13:24 250.4 km Neuer Straßenname: Ab hier Masternitzen [Oberortstraße] Teilstrecke 0.5 km
- 13:25 250.9 km Neuer Straßenname: Ab hier Oberortstraße Teilstrecke 0.6 km
- 13:26 251.4 km Neuer Straßenname: Ab hier örtliche Straße(n) Teilstrecke 0.3 km
- 13:27 251.7 km RECHTS halten (West) auf örtliche Straße(n) Teilstrecke 0.5 km
- 13:29 252.2 km Neuer Straßenname: Ab hier Grua Teilstrecke 0.5 km
- 13:32 252.7 km RECHTS halten (Nordost) auf örtliche Straße(n) Teilstrecke 0.2 km
- 13:33 252.9 km **32** Bei Unbefestigte Straße<sup>3</sup>, auf örtliche Straße(n) (Nord) bleiben Teilstrecke 1.3 km
- 13:39 254.3 km RECHTS halten (West) auf örtliche Straße(n) Teilstrecke 0.4 km
- 13:41 254.7 km LINKS halten (West) auf örtliche Straße(n) Teilstrecke 1.4 km
- 13:47 256.0 km **33** Bei Unbefestigte Straße<sup>2</sup>, auf örtliche Straße(n) (Nordwest) bleiben Teilstrecke 0.8 km
- 13:48 256.8 km Neuer Straßenname: Ab hier Piswegerstraße Teilstrecke 0.3 km
- 13:50 257.1 km **34** Bei Weitensfeld im Gurktal, auf Piswegerstraße (West) bleiben Teilstrecke 70 m
- 13:50 257.2 km LINKS abbiegen (West) auf L80 [Zammelsbergstraße] Teilstrecke 0.3 km
- 13:51 257.5 km Weiter GERADEAUS auf L80 [Goggausee Landesstrasse] Teilstrecke 4.1 km
- 13:54 261.6 km Weiter GERADEAUS auf L80 [Dolz] Teilstrecke 20 m



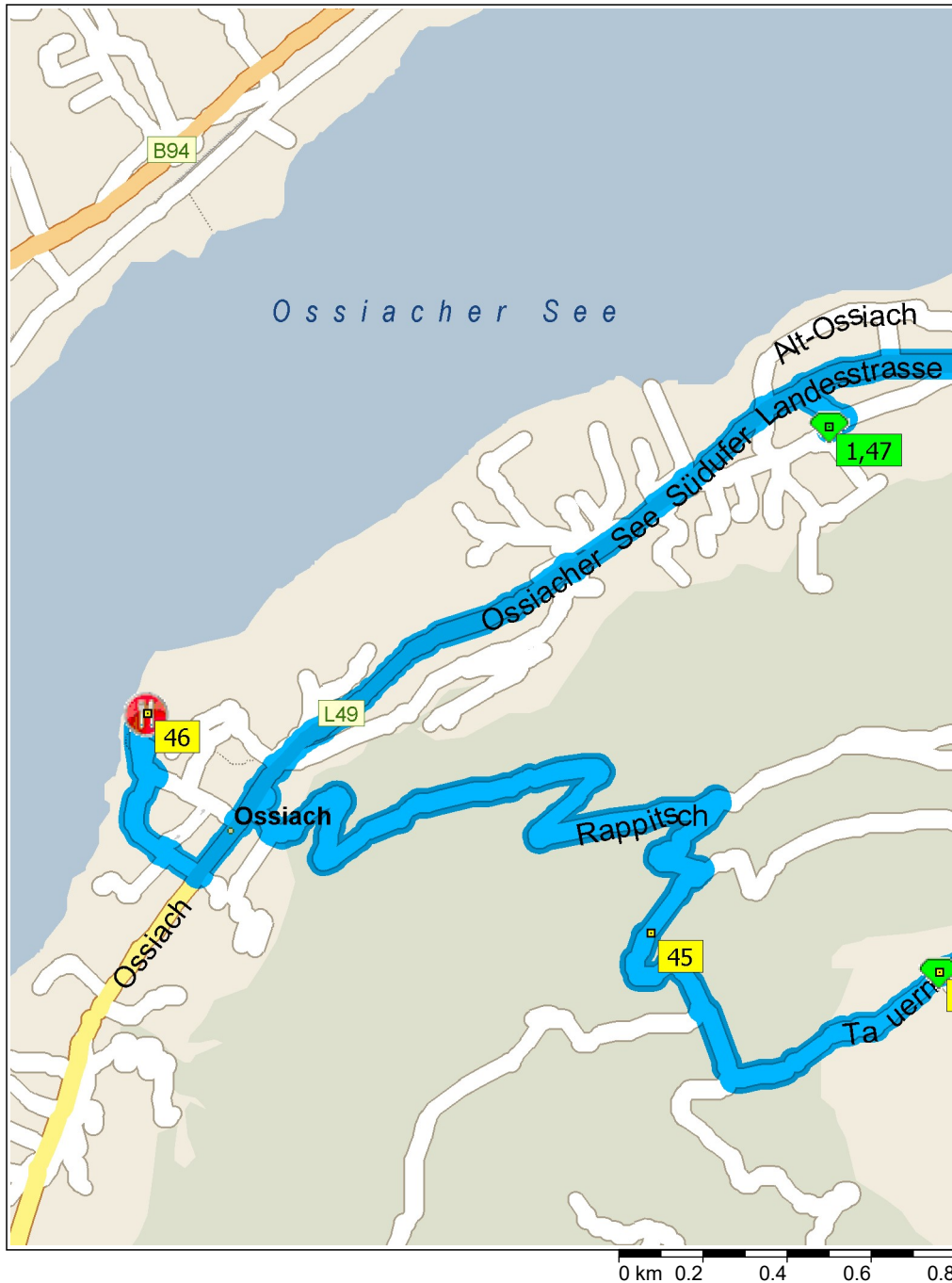
- 13:54 261.7 km LINKS halten (Südwest) auf L80 [Kötschendorf] Teilstrecke 0.1 km
- 13:54 261.8 km Weiter GERADEAUS auf L80 [Dolz] Teilstrecke 90 m
- 13:54 261.9 km Weiter GERADEAUS auf L80 [Kötschendorf] Teilstrecke 0.1 km
- 13:55 261.9 km **35** Bei Kreuzwirt (Zammelsberg), auf L80 [Kötschendorf] (Süd) bleiben Teilstrecke 0.7 km
- 13:56 262.7 km Weiter GERADEAUS auf L80 [Goggausee Landesstrasse] Teilstrecke 90 m
- 13:56 262.8 km Weiter GERADEAUS auf L80 [Kötschendorf] Teilstrecke 0.9 km
- 13:56 263.6 km Weiter GERADEAUS auf L80 [Edling] Teilstrecke 0.2 km
- 13:56 263.9 km **36** Bei Edling, auf L80 [Edling] (Süd) bleiben Teilstrecke 1.0 km
- 13:57 264.9 km RECHTS halten (Süd) auf L80 [Lind] Teilstrecke 1.0 km
- 13:58 265.9 km Weiter GERADEAUS auf L80 [Goggausee Landesstrasse] Teilstrecke 2.1 km
- 13:59 268.0 km Weiter GERADEAUS auf L80 [Goggau] Teilstrecke 1.1 km
- 14:00 269.1 km Weiter GERADEAUS auf L80 [Goggausee Landesstrasse] Teilstrecke 10 m
- 14:00 269.1 km Weiter GERADEAUS auf L80 [Goggau] Teilstrecke 1.0 km
- 14:01 270.1 km Weiter GERADEAUS auf L80 [Niederwinklern] Teilstrecke 0.4 km
- 14:01 270.5 km Weiter GERADEAUS auf L80 [Goggausee Landesstrasse] Teilstrecke 0.8 km
- 14:02 271.2 km LINKS halten (Süd) auf L80 [Rennweg] Teilstrecke 0.2 km
- 14:02 271.4 km RECHTS abbiegen (West) auf L93b [Steuerberger Landesstrasse] Teilstrecke 0.2 km
- 14:03 271.7 km Weiter GERADEAUS auf L93b [Unterhof] Teilstrecke 0.2 km
- 14:03 271.9 km Weiter GERADEAUS auf L93b [Steuerberger Landesstrasse] Teilstrecke 0.5 km
- 14:04 272.4 km Weiter GERADEAUS auf L93b [Steuerberg] Teilstrecke 80 m
- 14:04 272.5 km **37** Bei Steuerberg, auf L93b [Steuerberg] (Südwest) bleiben Teilstrecke 0.7 km
- 14:05 273.2 km Weiter GERADEAUS auf L93b [Steuerberger Landesstrasse] Teilstrecke 0.5 km
- 14:05 273.6 km Weiter GERADEAUS auf L93b [Hart] Teilstrecke 0.8 km



- 14:06 274.4 km RECHTS halten (West) auf L93b [Steuerberger Landesstrasse] Teilstrecke 0.2 km
- 14:06 274.6 km Weiter GERADEAUS auf L93b [Hart] Teilstrecke 0.1 km
- 14:06 274.7 km Weiter GERADEAUS auf L93b [Steuerberger Landesstrasse] Teilstrecke 0.4 km
- 14:07 275.2 km LINKS abbiegen (Süd) auf B93 [Gurktal Bundesstrasse] Teilstrecke 80 m
- 14:07 275.2 km **38** Bei Wabl / Neuwirt, auf B93 [Gurktal Bundesstrasse] (Süd) bleiben Teilstrecke 6.9 km
- 14:12 282.1 km **39** Bei Poitschach, auf B93 [Poitschach] (Ost) bleiben Teilstrecke 2.4 km
- 14:14 284.5 km Weiter GERADEAUS auf örtliche Straße(n) Teilstrecke 50 m
- 14:14 284.6 km RECHTS halten (Südwest) auf B94 [Milesistraße] Teilstrecke 0.9 km
- 14:15 285.4 km **40** Bei Feldkirchen in Kärnten, auf B94 [Eppensteiner Straße] (Süd) bleiben Teilstrecke 0.1 km
- 14:16 285.6 km LINKS abbiegen (Ost) auf L49 [Ossiacher See Südufer Landesstrasse] Teilstrecke 2.6 km
- 14:21 288.2 km **41** Bei Buchscheiden, auf L49 [Buchscheiden] (Süd) bleiben Teilstrecke 60 m
- 14:21 288.3 km LINKS halten (Süd) auf Buchscheiden Teilstrecke 0.3 km
- 14:22 288.6 km Neuer Straßenname: Ab hier Schwarze Straße Teilstrecke 0.7 km
- 14:24 289.3 km LINKS abbiegen, um auf Schwarze Straße zu bleiben> Teilstrecke 1.4 km
- 14:26 290.7 km RECHTS abbiegen (Südwest) auf L47 [Tauernstraße] Teilstrecke 1.5 km
- 14:27 292.2 km Weiter GERADEAUS auf L47 [Klausen] Teilstrecke 90 m
- 14:27 292.3 km Weiter GERADEAUS auf L47 [Tauernstraße] Teilstrecke 70 m
- 14:27 292.3 km RECHTS abbiegen (Nord) auf Kirchplatz Teilstrecke 90 m
- 14:28 292.4 km **42** Bei Glanhofen, Ost zurück zu Kirchplatz Teilstrecke 90 m
- 14:28 292.5 km RECHTS abbiegen (West) auf L47 [Tauernstraße] Teilstrecke 0.9 km
- 14:30 293.4 km Weiter GERADEAUS auf L47 [Klausen] Teilstrecke 0.2 km
- 14:30 293.5 km Weiter GERADEAUS auf L47 [Tauernstraße] Teilstrecke 1.1 km



- 14:32 294.6 km Weiter GERADEAUS auf L47 [Sankt Nikolai] Teilstrecke 50 m
- 14:32 294.7 km **43** Bei Sankt Nikolai, auf L47 [Sankt Nikolai] (West) bleiben Teilstrecke 50 m
- 14:32 294.8 km RECHTS halten (West) auf L47 [Tauernstraße] Teilstrecke 0.7 km
- 14:32 295.5 km LINKS halten (Südwest) auf L47 [Ossiacher Tauern Landesstrasse] Teilstrecke 1.0 km
- 14:34 296.4 km LINKS halten (Südwest) auf L47 [Dolintschig] Teilstrecke 0.5 km
- 14:34 296.9 km Weiter GERADEAUS auf L47 [Pernegg] Teilstrecke 1.0 km
- 14:35 297.9 km RECHTS abbiegen (West) auf Tauern Teilstrecke 0.9 km
- 14:39 298.9 km RECHTS halten (West) auf örtliche Straße(n) Teilstrecke 0.7 km
- 14:43 299.6 km RECHTS halten (Nordwest) auf örtliche Straße(n) Teilstrecke 0.5 km
- 14:45 300.1 km Neuer Straßenname: Ab hier Tauern Teilstrecke 0.2 km
- 14:46 300.3 km **44** Bei Ossiacher Tauern, auf Tauern (Südwest) bleiben Teilstrecke 0.3 km
- 14:47 300.6 km Neuer Straßenname: Ab hier örtliche Straße(n) Teilstrecke 0.3 km
- 14:49 300.9 km Weiter GERADEAUS auf Ossiacher-Tauern-Strasse-Öbf Teilstrecke 0.5 km
- 14:51 301.4 km **45** Bei Ossiacher-Tauern-Straße-Öbf, auf Ossiacher-Tauern-Strasse-Öbf (Nordost) bleiben Teilstrecke 0.5 km
- 14:53 301.9 km LINKS abbiegen (West) auf Rappitsch Teilstrecke 1.8 km
- 15:02 303.7 km Neuer Straßenname: Ab hier Ossiacher-Tauern-Strasse-Öbf Teilstrecke 20 m
- 15:02 303.7 km RECHTS halten (Nord) auf Ossiach und anschließend sofort LINKS abbiegen (Südwest) auf L49 [Ossiach] Teilstrecke 0.4 km
- 15:04 304.1 km RECHTS abbiegen (Nordwest) auf Ossiach Teilstrecke 0.3 km
- 15:06 304.4 km LINKS abbiegen (West) auf Ossiach [Professor-Helmut-Wobisch-Straße] Teilstrecke 90 m
- 15:07 304.5 km Neuer Straßenname: Ab hier Professor-Jakob Stingl-Platz Teilstrecke 50 m
- 15:07 304.5 km Neuer Straßenname: Ab hier Ossiach [Professor-Jakob Stingl-Platz] Teilstrecke 40 m



- 15:08 304.6 km 46 Bei Strandgasthof Seewirt, Südwest zurück zu Ossiach [Professor-Jakob Stingl-Platz] Teilstrecke 40 m
- 15:08 304.6 km Neuer Straßenname: Ab hier Professor-Jakob Stingl-Platz Teilstrecke 50 m
- 15:09 304.7 km Neuer Straßenname: Ab hier Ossiach [Professor-Helmut-Wobisch-Straße] Teilstrecke 90 m
- 15:10 304.8 km RECHTS abbiegen (Südwest) auf Ossiach Teilstrecke 0.3 km
- 15:11 305.1 km LINKS abbiegen (Nordost) auf L49 [Ossiach] Teilstrecke 1.9 km
- 15:14 307.0 km RECHTS abbiegen (Südost) auf Alt-Ossiach Teilstrecke 0.2 km
- 15:15 307.1 km 47 Ankunft Gasthof Pension Neuhof / Ossiach

## Reiseübersicht

Gesamte Reisekosten	CHF 23.22
Entfernung	307.1 Kilometer
Reisedauer	6 Stunden, 15 Minuten
Fahrzeit	6 Stunden, 15 Minuten
Entfernung (Luftlinie) zwischen allen Haltepunkten	200.0 Kilometer

## Streckenabschnittdetails

Von	Nach	Methode	Entfernung	Fahrzeit
Gasthof Pension Neuho / Ossiach	B94 und Burgrad	Schnellste	6.7 Kilometer	5 Minuten
B94 und Burgrad	Feldkirchen in Kärnten	Schnellste	3.8 Kilometer	3 Minuten
Feldkirchen in Kärnten	Himmelberg	Schnellste	5.3 Kilometer	5 Minuten
Himmelberg	Patergassen	Schnellste	16.8 Kilometer	13 Minuten
Patergassen	Ebene Reichenau	Schnellste	5.3 Kilometer	4 Minuten
Ebene Reichenau	Turracher Höhe	Schnellste	8.6 Kilometer	6 Minuten
Turracher Höhe	Nockalmstraße	Schnellste	11.8 Kilometer	14 Minuten
Nockalmstraße	Schiestlscharte / Graupn-Höhe	Schnellste	7.9 Kilometer	9 Minuten
Schiestlscharte / Graupn-Höhe	Glockenhütte Nockalmstraße	Schnellste	210 Meter	Weniger als eine Minute.
Glockenhütte Nockalmstraße	Silva Magica / Grundalm	Schnellste	4.2 Kilometer	3 Minuten
Silva Magica / Grundalm	Eisentalhöhe / Schpeik-Höhe	Schnellste	6.4 Kilometer	19 Minuten
Eisentalhöhe / Schpeik-Höhe	Schönfelder Sattel	Schnellste	23.7 Kilometer	37 Minuten
Schönfelder Sattel	Thomatal	Schnellste	16.9 Kilometer	14 Minuten
Thomatal	Rest. Gellwirt / Tamsweg	Schnellste	12.2 Kilometer	9 Minuten
Rest. Gellwirt / Tamsweg	Tamsweg	Schnellste	70 Meter	Weniger als eine Minute.
Tamsweg	L262	Schnellste	7.1 Kilometer	9 Minuten
L262	Prebersee / Ludlalm	Schnellste	2.0 Kilometer	6 Minuten
Prebersee / Ludlalm	Brandstatt	Schnellste	9.8 Kilometer	12 Minuten
Brandstatt	Oberetrach	Schnellste	1.0 Kilometer	Weniger als eine Minute.
Oberetrach	Seebach	Schnellste	5.0 Kilometer	5 Minuten
Seebach	Murau	Schnellste	12.7 Kilometer	10 Minuten
Murau	Grattinger Sattel	Schnellste	12.8 Kilometer	10 Minuten
Grattinger Sattel	Metnitz	Schnellste	11.6 Kilometer	8 Minuten
Metnitz	Prekowa	Schnellste	13.0 Kilometer	10 Minuten
Prekowa	Straßburg in Kärnten	Schnellste	8.8 Kilometer	7 Minuten
Straßburg in Kärnten	Gunzenberg	Schnellste	7.0 Kilometer	6 Minuten
Gunzenberg	Meiselding	Schnellste	6.3 Kilometer	5 Minuten
Meiselding	Frauenstein0	Schnellste	4.7 Kilometer	8 Minuten
Frauenstein0	Pisweger Sattel	Schnellste	12.9 Kilometer	9 Minuten
Pisweger Sattel	Masternitzen / St. Philippen	Schnellste	5.3 Kilometer	6 Minuten
Masternitzen / St. Philippen	Unbefestigte Straße3	Schnellste	3.0 Kilometer	9 Minuten
Unbefestigte Straße3	Unbefestigte Straße2	Schnellste	3.1 Kilometer	13 Minuten
Unbefestigte Straße2	Weitensfeld im Gurktal	Schnellste	1.1 Kilometer	3 Minuten
Weitensfeld im Gurktal	Kreuzwirt (Zammelsberg)	Schnellste	4.8 Kilometer	4 Minuten
Kreuzwirt (Zammelsberg)	Edling	Schnellste	1.9 Kilometer	1 Minute
Edling	Steuerberg	Schnellste	8.6 Kilometer	7 Minuten
Steuerberg	Wabl / Neuwirt	Schnellste	2.8 Kilometer	3 Minuten
Wabl / Neuwirt	Poitschach	Schnellste	6.9 Kilometer	5 Minuten
Poitschach	Feldkirchen in Kärnten	Schnellste	3.3 Kilometer	3 Minuten
Feldkirchen in Kärnten	Buchscheiden	Schnellste	2.8 Kilometer	5 Minuten
Buchscheiden	Glanhofen	Schnellste	4.2 Kilometer	6 Minuten
Glanhofen	Sankt Nikolai	Schnellste	2.3 Kilometer	3 Minuten

## Entfernung je Land/Provinz

Bundesland/Provinz	Entfernung	Fahrzeit
Österreich	306.3 Kilometer	6 Stunden, 13 Minuten