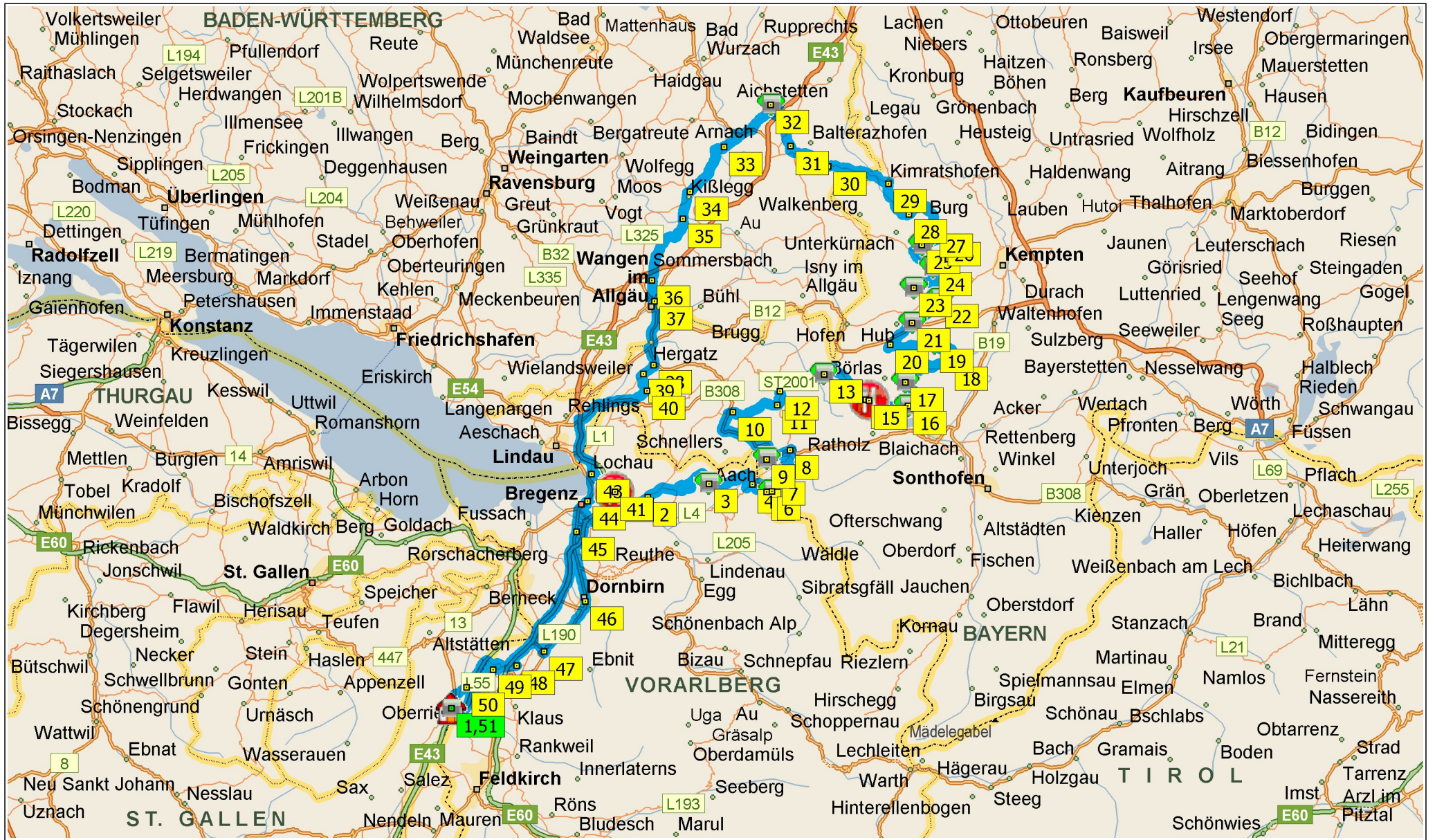


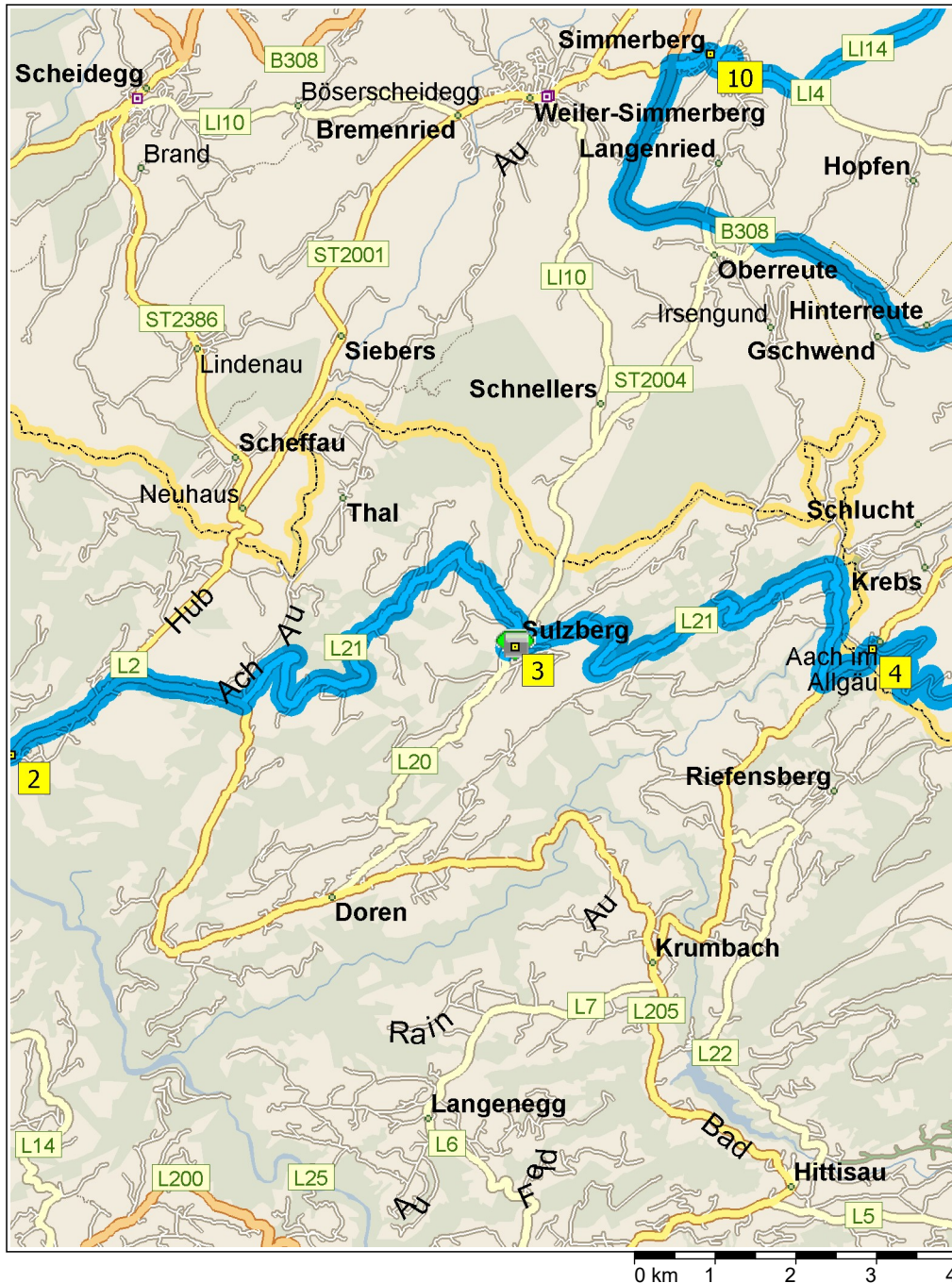
Oberallgäu

287.5 Kilometer; 5 Stunden, 39 Minuten





09:00	0.0 km	1 Abfahrt 9463 Oberriet SG1 auf 13 [Staatsstrasse] (Süd) Teilstrecke 0.3 km
09:00	0.3 km	Im Kreisverkehr die Ausfahrt ZWEITE in Richtung Rheinstrasse Teilstrecke 0.9 km
09:01	1.2 km	LINKS abbiegen (Nordost) auf Auffahrt Teilstrecke 0.3 km Richtung St. Gallen / St. Margrethen
09:01	1.6 km	*Gebührenpflichtige Straße* Auffahren auf E43 [A13] Teilstrecke 6.0 km
09:04	7.6 km	Ausfahrt 4, weiter RECHTS auf Auffahrt [Kriessern] Teilstrecke 0.4 km Richtung Kriessern / Altstätten / Götzis
09:04	7.9 km	RECHTS halten (Ost) auf Auffahrt und anschließend sofort RECHTS halten (Südost) auf Zollstrasse Teilstrecke 50 m
09:04	8.0 km	Neuer Straßenname: Ab hier örtliche Straße(n) Teilstrecke 0.2 km
09:04	8.2 km	Ankunft in Österreich
09:04	8.2 km	Neuer Straßenname: Ab hier L58 [Mäderer Landesstrasse] Teilstrecke 1.6 km
09:07	9.8 km	Im Kreisverkehr die Ausfahrt DRITTE in Richtung L55 [Neue Landstrasse] Teilstrecke 0.9 km
09:08	10.7 km	LINKS halten (Nord) auf Auffahrt Teilstrecke 0.2 km Richtung A14 / Bregenz / Deutschland
09:08	10.9 km	*Gebührenpflichtige Straße* Auffahren auf E60 [A14] Teilstrecke 17.0 km
09:17	27.9 km	*Gebührenpflichtige Straße* Ausfahrt 9, von Auffahrt [A14] (RECHTS) auf E43 [E60] fahren> Teilstrecke 0.7 km Richtung E60 / E43 / Bregenz
09:18	28.6 km	Weiter RECHTS auf Auffahrt Teilstrecke 0.3 km Richtung Bregenz-Weidach
09:18	28.9 km	Im Kreisverkehr die Ausfahrt ZWEITE in Richtung L13 [Kennelbacher Straße] Teilstrecke 0.6 km
09:19	29.5 km	RECHTS abbiegen (Ost) auf L2 [Langener Straße] Teilstrecke 3.9 km
09:23	33.4 km	Neuer Straßenname: Ab hier örtliche Straße(n) Teilstrecke 10 m
09:23	33.4 km	Neuer Straßenname: Ab hier L2 [Fluh] Teilstrecke 5.4 km
09:28	38.8 km	2 Bei Langen bei Bregenz, auf L2 [Langen] (Nordost) bleiben Teilstrecke 1.7 km



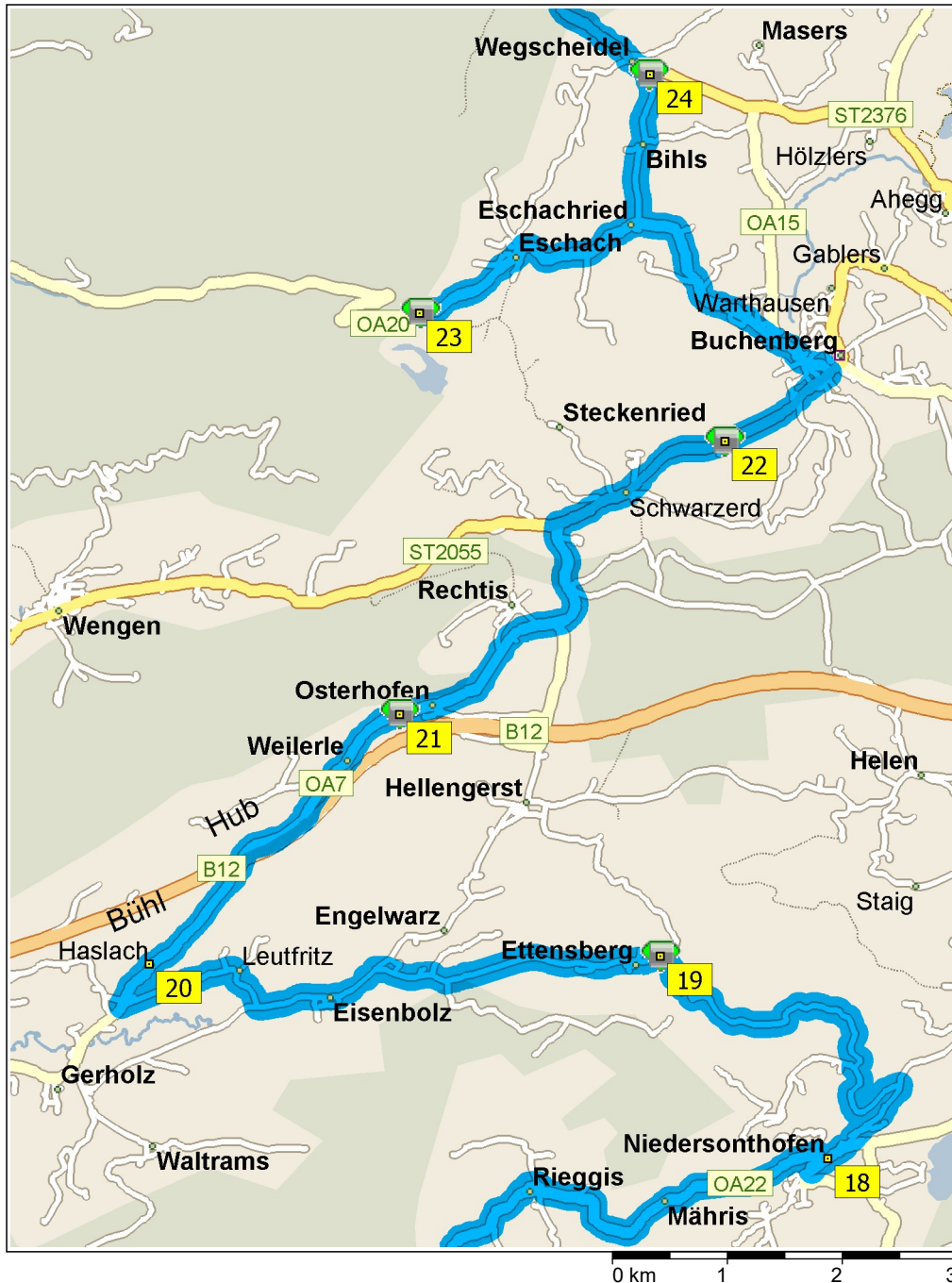
- 09:30 40.5 km Weiter GERADEAUS auf L4 [Vorderwälder Landesstrasse] Teilstrecke 1.6 km
- 09:31 42.0 km LINKS abbiegen (Nordost) auf L21 [Fahl] Teilstrecke 50 m
- 09:32 42.1 km Weiter GERADEAUS auf L21 [Fötschern] Teilstrecke 1.6 km
- 09:33 43.7 km LINKS halten (Ost) auf L21 [Sulzberger Landesstrasse] Teilstrecke 1.4 km
- 09:35 45.1 km Weiter GERADEAUS auf L21 [Schönenbüh] Teilstrecke 0.7 km
- 09:36 45.8 km LINKS halten (Nordost) auf L21 [Sulzberger Landesstrasse] Teilstrecke 0.7 km
- 09:36 46.5 km Weiter GERADEAUS auf L21 [Hinterberg] Teilstrecke 90 m
- 09:37 46.6 km Weiter GERADEAUS auf L21 [Fehren an der Schatt] Teilstrecke 0.7 km
- 09:37 47.3 km Weiter GERADEAUS auf L21 [Sulzberger Landesstrasse] Teilstrecke 40 m
- 09:37 47.4 km Weiter GERADEAUS auf L21 [Oberhaus] Teilstrecke 0.3 km
- 09:38 47.7 km Weiter GERADEAUS auf L21 [Brucktobel] Teilstrecke 0.3 km
- 09:38 48.0 km Weiter GERADEAUS auf L21 [Sulzberger Landesstrasse] Teilstrecke 0.2 km
- 09:38 48.1 km Weiter GERADEAUS auf L21 [Badhaus] Teilstrecke 0.1 km
- 09:38 48.3 km Weiter GERADEAUS auf L21 [Sulzberg] Teilstrecke 0.2 km
- 09:39 48.5 km Weiter GERADEAUS auf L21 [Widum] Teilstrecke 0.4 km
- 09:39 48.9 km LINKS halten (Ost) auf L20 [Dorf] Teilstrecke 80 m
- 09:40 48.9 km **3** Bei Sulzberg (Vorarlberg), auf L20 [Dorf] (Ost) bleiben Teilstrecke 0.3 km
- 09:40 49.2 km RECHTS abbiegen (Ost) auf L21 [Sulzberg] Teilstrecke 30 m
- 09:41 49.2 km RECHTS halten (Ost) auf L21 [Dorf] Teilstrecke 0.6 km
- 09:42 49.8 km Weiter GERADEAUS auf L21 [Landrath] Teilstrecke 2.2 km
- 09:44 52.0 km LINKS abbiegen (Ost) auf L21 [Süssenwinkel] Teilstrecke 0.7 km
- 09:45 52.7 km Weiter GERADEAUS auf L21 [Hermannsberg] Teilstrecke 1.5 km
- 09:46 54.2 km Weiter GERADEAUS auf L21 [Sulzberger Landesstrasse] Teilstrecke 1.0 km
- 09:47 55.2 km Weiter GERADEAUS auf L21 [Gschwendmühle] Teilstrecke 0.5 km



09:48	55.7 km	Weiter GERADEAUS auf L21 [Unterlitten] Teilstrecke 0.8 km
09:49	56.4 km	LINKS abbiegen (Nordost) auf L205 [Unterlitten] Teilstrecke 0.6 km
09:50	57.0 km	Ankunft in Deutschland
09:50	57.0 km	Neuer Straßenname: Ab hier ST2005 [Aach] Teilstrecke 0.2 km
09:50	57.3 km	4 Bei Aach im Allgäu, auf ST2005 [Aach] (Nord) bleiben Teilstrecke 40 m
09:50	57.3 km	RECHTS abbiegen (Südost) auf Aach Teilstrecke 0.2 km
09:51	57.5 km	Neuer Straßenname: Ab hier örtliche Straße(n) Teilstrecke 1.1 km
09:53	58.5 km	RECHTS halten (Süd) auf örtliche Straße(n) Teilstrecke 0.9 km
09:54	59.5 km	LINKS halten (Süd) auf örtliche Straße(n) Teilstrecke 0.8 km
09:55	60.2 km	Neuer Straßenname: Ab hier Hagspiel Teilstrecke 0.2 km
09:56	60.4 km	5 Bei Hagspiel, auf Hagspiel (Südost) bleiben Teilstrecke 60 m
09:56	60.4 km	Neuer Straßenname: Ab hier örtliche Straße(n) Teilstrecke 90 m
09:56	60.5 km	LINKS halten (Süd) auf örtliche Straße(n) Teilstrecke 0.8 km
09:57	61.3 km	6 Bei Hagspieljoch, auf örtliche Straße(n) (Ost) bleiben Teilstrecke 0.6 km
09:58	61.8 km	Neuer Straßenname: Ab hier Fluhstraße Teilstrecke 1.3 km
10:00	63.2 km	7 Bei Schindelberg, auf Fluhstraße (Nord) bleiben Teilstrecke 1.2 km
10:01	64.4 km	Neuer Straßenname: Ab hier Am Anger Teilstrecke 0.4 km
10:02	64.8 km	LINKS halten (Nordost) auf Unterdorf Teilstrecke 0.3 km
10:03	65.1 km	LINKS abbiegen (Nord) auf OA25 Teilstrecke 0.4 km
10:04	65.5 km	Weiter GERADEAUS auf OA25 [Höfen] Teilstrecke 1.7 km
10:06	67.2 km	RECHTS abbiegen (Nordost) auf ST2005 [Mühlenstraße] Teilstrecke 2.4 km
10:09	69.6 km	8 Bei Oberstaufen, auf ST2005 (Ost) bleiben Teilstrecke 0.2 km
10:09	69.8 km	LINKS abbiegen (West) auf Auffahrt Teilstrecke 30 m
10:09	69.8 km	Weiter LINKS, um auf Auffahrt zu bleiben> Teilstrecke 60 m
10:09	69.8 km	RECHTS halten (West) auf B308 Teilstrecke 2.6 km
10:11	72.5 km	RECHTS halten (West) auf örtliche Straße(n) Teilstrecke 90 m



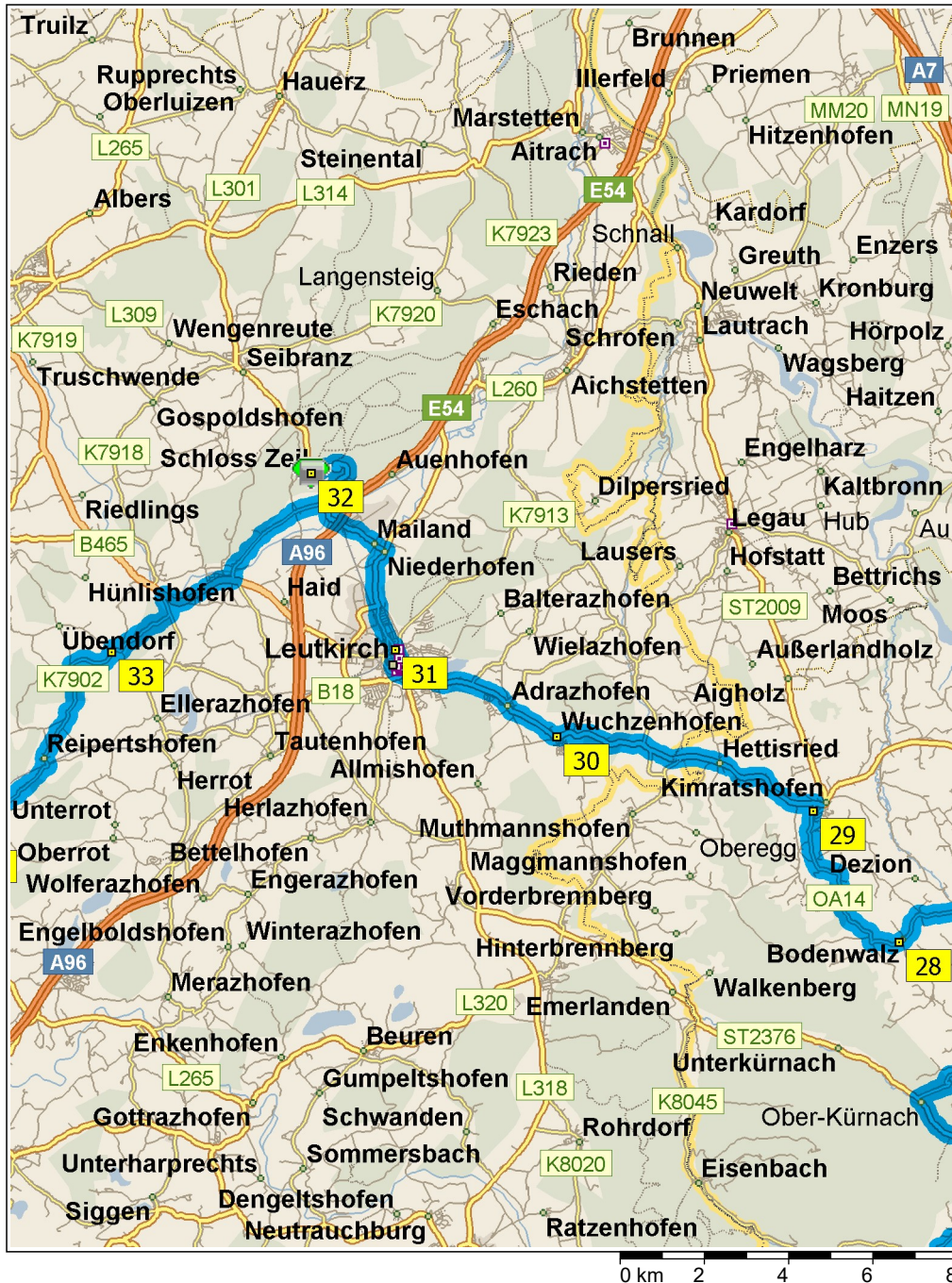
10:43	106.1 km	16 Bei Stixner Joch, LINKS abbiegen (Nord) auf örtliche Straße(n) Teilstrecke 0.9 km
10:44	107.0 km	RECHTS halten (Nordost) auf Knottenried Teilstrecke 0.4 km
10:45	107.4 km	Neuer Straßenname: Ab hier örtliche Straße(n) Teilstrecke 2.0 km
10:48	109.4 km	Neuer Straßenname: Ab hier Diepolz Teilstrecke 0.1 km
10:49	109.6 km	17 Bei Diepolz, RECHTS abbiegen (Ost) auf OA22 [Diepolz] Teilstrecke 0.2 km
10:50	109.8 km	Weiter GERADEAUS auf OA22 Teilstrecke 1.6 km
10:51	111.4 km	Weiter GERADEAUS auf OA22 [Freundpolz] Teilstrecke 0.2 km
10:52	111.6 km	RECHTS halten (Ost) auf OA22 Teilstrecke 0.7 km
10:53	112.3 km	LINKS abbiegen (Nord) auf OA22 [Rieggis] Teilstrecke 0.3 km
10:53	112.6 km	LINKS halten (Ost) auf OA22 Teilstrecke 0.3 km
10:53	112.9 km	Weiter GERADEAUS auf OA22 [Hof] Teilstrecke 2.5 km
10:55	115.4 km	Weiter GERADEAUS auf OA22 Teilstrecke 0.2 km
10:55	115.6 km	LINKS abbiegen (Ost) auf OA22 [Sonnenstraße] Teilstrecke 0.1 km
10:56	115.7 km	Weiter GERADEAUS, um auf OA22 [Sonnenstraße] zu bleiben> Teilstrecke 40 m
10:56	115.8 km	18 Bei Niedersonthofen, auf OA22 [Sonnenstraße] (Ost) bleiben Teilstrecke 0.2 km
10:56	115.9 km	Weiter LINKS auf Am Letten Teilstrecke 0.8 km
10:57	116.7 km	LINKS abbiegen (West) auf Wollmuths Teilstrecke 0.1 km
10:58	116.8 km	Neuer Straßenname: Ab hier örtliche Straße(n) Teilstrecke 0.3 km
10:59	117.2 km	Neuer Straßenname: Ab hier Linsen Teilstrecke 1.0 km
11:00	118.1 km	Neuer Straßenname: Ab hier örtliche Straße(n) Teilstrecke 1.7 km
11:02	119.8 km	Neuer Straßenname: Ab hier Eттensberg Teilstrecke 80 m
11:03	119.9 km	Weiter GERADEAUS auf örtliche Straße(n) Teilstrecke 0.3 km
11:04	120.2 km	19 Bei Eттensberg, LINKS abbiegen (West) auf Eттensberg Teilstrecke 0.8 km
11:05	121.0 km	Neuer Straßenname: Ab hier örtliche Straße(n) Teilstrecke 1.2 km
11:06	122.2 km	RECHTS halten (West) auf örtliche Straße(n) Teilstrecke 0.1 km
11:07	122.3 km	LINKS halten (West) auf örtliche Straße(n) Teilstrecke 0.1 km



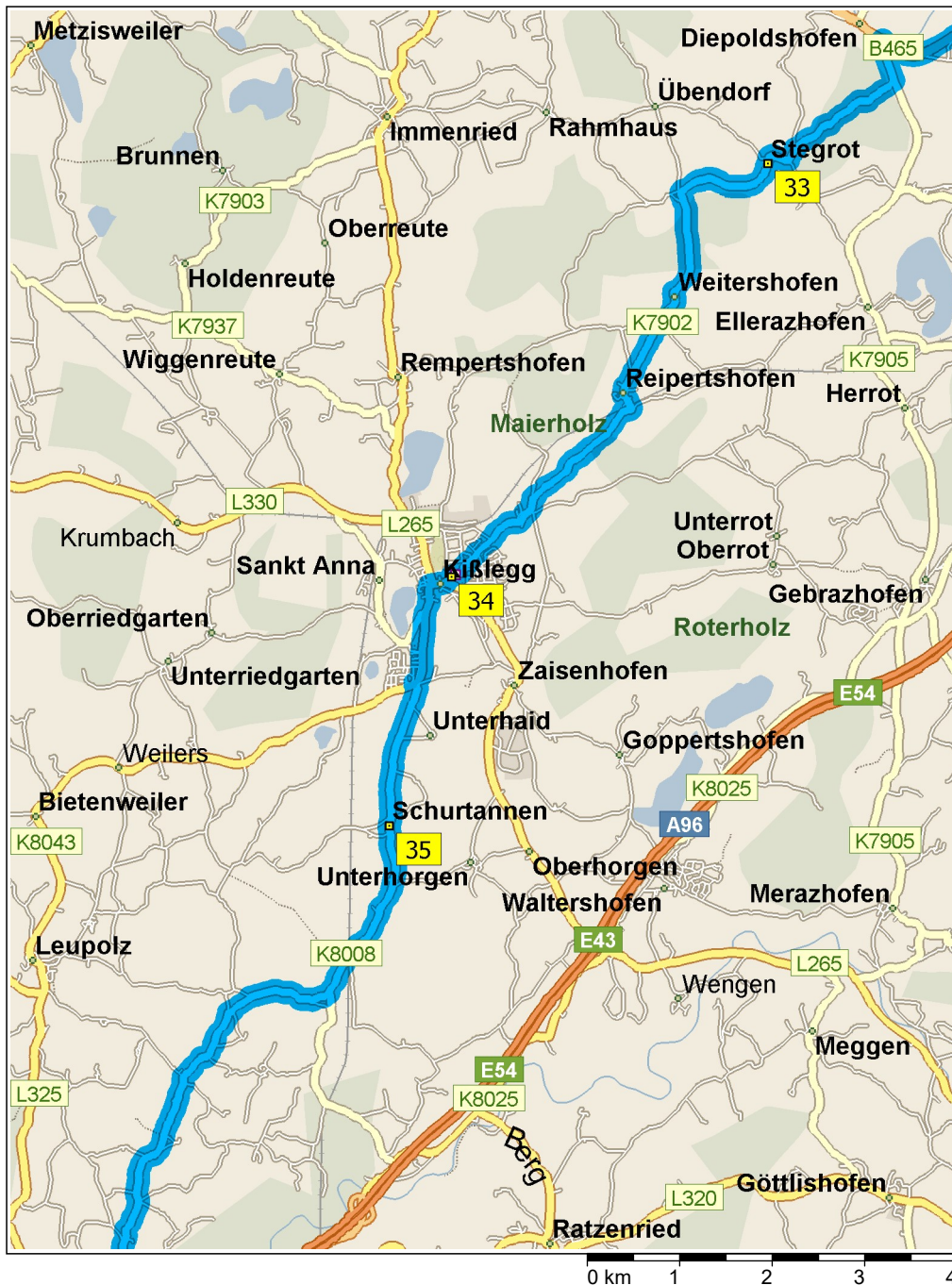
- 11:07 122.5 km LINKS halten (West) auf örtliche Straße(n) Teilstrecke 0.4 km
- 11:07 122.8 km LINKS halten (Südwest) auf örtliche Straße(n) Teilstrecke 0.1 km
- 11:07 123.0 km Neuer Straßennamen: Ab hier Eisenbolz Teilstrecke 0.7 km
- 11:09 123.7 km Neuer Straßennamen: Ab hier örtliche Straße(n) Teilstrecke 0.3 km
- 11:10 124.0 km RECHTS abbiegen (Nord) auf örtliche Straße(n) Teilstrecke 0.2 km
- 11:10 124.2 km Neuer Straßennamen: Ab hier Leutfritz Teilstrecke 0.2 km
- 11:11 124.4 km LINKS halten (Nord) auf örtliche Straße(n) Teilstrecke 1.1 km
- 11:14 125.5 km RECHTS abbiegen (Nord) auf OA7 Teilstrecke 0.4 km
- 11:14 125.9 km Weiter GERADEAUS auf OA7 [Haslach] Teilstrecke 60 m
- 11:14 125.9 km **20** Bei Haslach, auf OA7 [Haslach] (Nordost) bleiben Teilstrecke 1.1 km
- 11:15 127.0 km Weiter GERADEAUS auf OA7 [Bühl] Teilstrecke 1.4 km
- 11:17 128.4 km Weiter GERADEAUS auf OA7 [Weilerle] Teilstrecke 0.8 km
- 11:17 129.2 km **21** Bei Osterhofen, auf OA7 [Osterhofen] (Ost) bleiben Teilstrecke 1.1 km
- 11:18 130.3 km Weiter GERADEAUS auf OA7 [Am Wasenmoos] Teilstrecke 0.2 km
- 11:19 130.4 km Weiter GERADEAUS auf OA7 [Rechtis] Teilstrecke 0.3 km
- 11:19 130.7 km LINKS halten (Ost) auf OA7 Teilstrecke 1.2 km
- 11:20 131.9 km RECHTS abbiegen (Ost) auf ST2055 Teilstrecke 1.7 km
- 11:22 133.6 km **22** Bei Buchenberg-Klamm, auf ST2055 [Klamm] (Ost) bleiben Teilstrecke 1.1 km
- 11:23 134.7 km LINKS abbiegen (Nordwest) auf OA20 [Eschacher Straße] Teilstrecke 1.4 km
- 11:25 136.1 km RECHTS halten (Nord) auf OA20 Teilstrecke 0.9 km
- 11:26 137.1 km Weiter GERADEAUS auf OA20 [Eschachried] Teilstrecke 0.6 km
- 11:26 137.6 km RECHTS halten (West) auf OA20 Teilstrecke 0.6 km
- 11:27 138.2 km Weiter GERADEAUS auf OA20 [Eschach] Teilstrecke 0.3 km
- 11:27 138.5 km RECHTS halten (West) auf OA20 Teilstrecke 0.9 km
- 11:28 139.3 km **23** Bei Eschacher Weiher, Ost zurück zu OA20 Teilstrecke 1.0 km



11:29	140.3 km	Weiter GERADEAUS auf OA20 [Eschach] Teilstrecke 0.8 km
11:30	141.1 km	LINKS halten (Ost) auf OA20 Teilstrecke 0.6 km
11:30	141.6 km	LINKS abbiegen (Nord) auf Eschachried Teilstrecke 90 m
11:31	141.7 km	Neuer Straßenname: Ab hier örtliche Straße(n) Teilstrecke 0.5 km
11:32	142.3 km	Neuer Straßenname: Ab hier Bihls Teilstrecke 0.1 km
11:33	142.4 km	LINKS halten (Nord) auf örtliche Straße(n) Teilstrecke 0.6 km
11:34	143.0 km	24 Bei Wegscheidel, auf örtliche Straße(n) (Nord) bleiben Teilstrecke 30 m
11:34	143.0 km	LINKS abbiegen (West) auf ST2376 [Wegscheidel] Teilstrecke 2.7 km
11:36	145.8 km	RECHTS abbiegen (Nordost) auf örtliche Straße(n) Teilstrecke 1.3 km
11:38	147.1 km	Neuer Straßenname: Ab hier Schmidkreute Teilstrecke 40 m
11:38	147.1 km	25 Bei Schmidkreute, auf Schmidkreute (Ost) bleiben Teilstrecke 40 m
11:38	147.1 km	Weiter GERADEAUS auf örtliche Straße(n) Teilstrecke 1.5 km
11:40	148.6 km	Neuer Straßenname: Ab hier Kürnacher Straße Teilstrecke 1.1 km
11:42	149.6 km	LINKS abbiegen (Nordwest) auf OA15 [Rohrachstraße] Teilstrecke 90 m
11:42	149.7 km	26 Bei Wiggensbach, auf OA15 [Rohrachstraße] (Nordwest) bleiben Teilstrecke 1.2 km
11:44	150.9 km	27 Bei Zur Mühle, auf OA15 [Zur Mühle] (West) bleiben Teilstrecke 0.1 km
11:44	151.1 km	Weiter GERADEAUS auf OA15 Teilstrecke 0.1 km
11:44	151.2 km	Weiter GERADEAUS auf OA15 [Strohmayers] Teilstrecke 0.1 km
11:44	151.3 km	Weiter GERADEAUS auf OA15 Teilstrecke 2.4 km
11:46	153.7 km	LINKS abbiegen (West) auf OA14 [Hehlen] Teilstrecke 0.4 km
11:47	154.1 km	LINKS halten (West) auf OA14 Teilstrecke 1.8 km
11:49	156.0 km	28 Bei Bodenwalz, auf OA14 (West) bleiben Teilstrecke 0.7 km
11:49	156.7 km	RECHTS halten (West) auf OA14 [Walzlings] Teilstrecke 1.9 km
11:51	158.5 km	Weiter GERADEAUS auf OA14 Teilstrecke 1.5 km
11:52	160.0 km	Weiter GERADEAUS auf OA14 [Wassergat] Teilstrecke 0.5 km



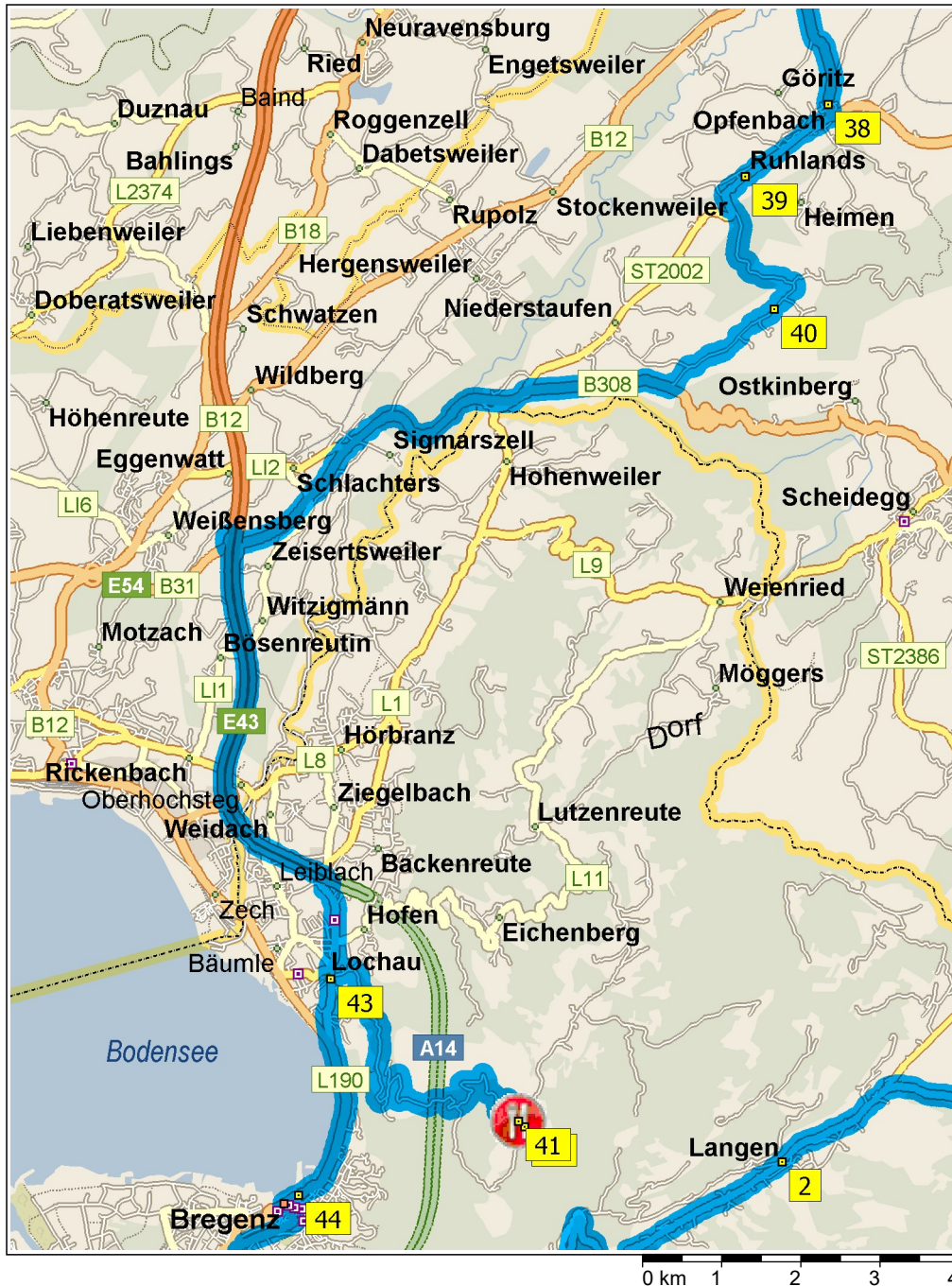
11:52	160.5 km	Weiter GERADEAUS auf OA14 [Waldstraße] Teilstrecke 0.1 km
11:53	160.6 km	29 Bei Kimratshofen, auf OA14 [Waldstraße] (Nord) bleiben Teilstrecke 0.2 km
11:53	160.8 km	LINKS abbiegen (West) auf ST1308 [Landstraße] Teilstrecke 3.8 km
11:56	164.6 km	Neuer Straßenname: Ab hier L308 Teilstrecke 3.0 km
11:58	167.6 km	LINKS abbiegen (Süd) auf örtliche Straße(n) Teilstrecke 30 m
11:59	167.6 km	30 Bei Wuchzenhofen, Nord zurück zu örtliche Straße(n) Teilstrecke 30 m
11:59	167.7 km	LINKS abbiegen (West) auf L308 [An der Staig] Teilstrecke 4.1 km
12:04	171.8 km	Weiter GERADEAUS auf L308 [Untere Grabenstraße] Teilstrecke 0.5 km
12:05	172.3 km	LINKS abbiegen (Nord) auf Marktstraße Teilstrecke 20 m
12:05	172.3 km	Neuer Straßenname: Ab hier L308 [Memminger Straße] Teilstrecke 0.3 km
12:06	172.6 km	31 Bei Leutkirch, auf L308 [Memminger Straße] (Nord) bleiben Teilstrecke 1.1 km
12:08	173.7 km	LINKS halten (Nord) auf B18 [Memminger Straße] Teilstrecke 1.4 km
12:10	175.2 km	LINKS abbiegen (West) auf L309 [Mailänder Straße] Teilstrecke 4.2 km
12:14	179.3 km	32 Bei Schloss Zeil, Ost zurück zu L309 [Schloss Zeil] Teilstrecke 2.1 km
12:16	181.4 km	RECHTS abbiegen (West) auf K8030 [Herbrazhofer Straße] Teilstrecke 0.8 km
12:17	182.3 km	Weiter GERADEAUS auf K8030 [Herbrazhofen] Teilstrecke 1.1 km
12:18	183.3 km	Weiter GERADEAUS auf K8030 Teilstrecke 1.0 km
12:19	184.3 km	LINKS halten (Süd) auf K8030 [Kirchstraße] Teilstrecke 0.3 km
12:20	184.7 km	RECHTS abbiegen (West) auf B465 [Hauptstraße] Teilstrecke 1.8 km
12:21	186.5 km	LINKS abbiegen (Süd) auf K7918 [Diepoldshofen] Teilstrecke 0.5 km
12:22	186.9 km	RECHTS abbiegen (West) auf K7902 Teilstrecke 1.5 km



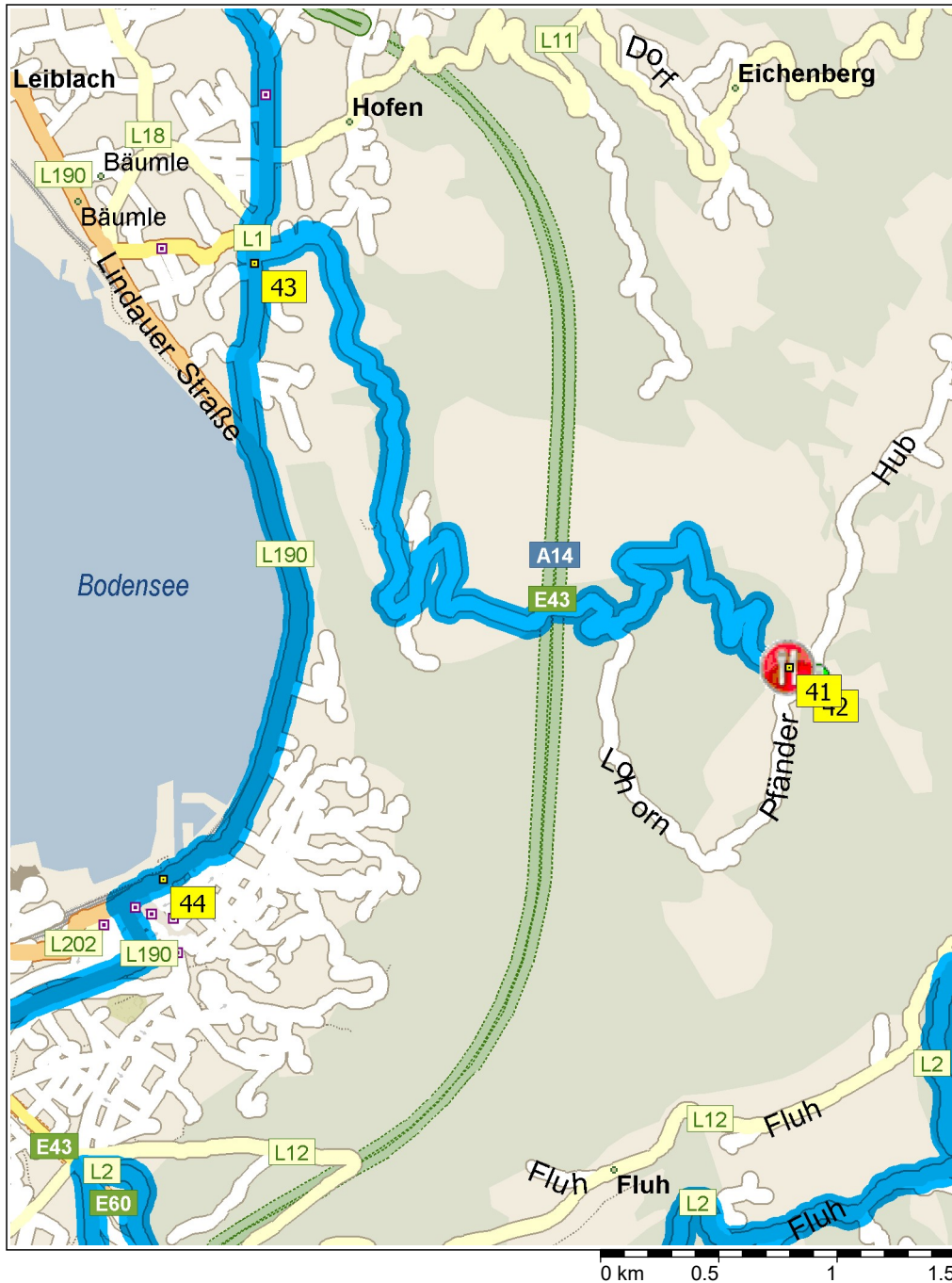
12:24	188.5 km	RECHTS halten (West) auf K7902 [Stegrot] Teilstrecke 0.3 km
12:24	188.8 km	33 Bei Stegrot, auf K7902 [Stegrot] (Süd) bleiben Teilstrecke 1.1 km
12:25	189.9 km	Weiter GERADEAUS auf K7902 Teilstrecke 0.1 km
12:25	190.0 km	Weiter GERADEAUS auf K7902 [Rötsee] Teilstrecke 1.2 km
12:26	191.2 km	RECHTS halten (Süd) auf K7902 Teilstrecke 0.3 km
12:27	191.5 km	Weiter GERADEAUS auf K7902 [Reipertshofen] Teilstrecke 0.6 km
12:27	192.1 km	LINKS halten (Süd) auf K7902 Teilstrecke 0.2 km
12:27	192.3 km	LINKS halten (Süd) auf K7902 [Reipertshofen] Teilstrecke 1.0 km
12:28	193.3 km	Weiter GERADEAUS auf K7902 [Hagwies] Teilstrecke 0.8 km
12:29	194.1 km	LINKS halten (Süd) auf K7902 [Emmelhofen] Teilstrecke 0.7 km
12:30	194.8 km	Weiter GERADEAUS auf K7902 [Emmelhofer Straße] Teilstrecke 0.6 km
12:31	195.4 km	34 Bei Kitzbühler, auf K7902 [Emmelhofer Straße] (Südwest) bleiben Teilstrecke 90 m
12:31	195.5 km	RECHTS abbiegen (West) auf L265 [Herrenstraße] Teilstrecke 0.1 km
12:32	195.6 km	Weiter GERADEAUS auf K8008 [Herrenstraße] Teilstrecke 50 m
12:32	195.7 km	LINKS abbiegen (Süd) auf K8008 [Fürst-Maximilian-Straße] Teilstrecke 1.1 km
12:33	196.8 km	LINKS abbiegen (Südost) auf K8008 Teilstrecke 0.2 km
12:33	197.1 km	Weiter GERADEAUS auf K8008 [Strassburg] Teilstrecke 0.4 km
12:33	197.5 km	Weiter GERADEAUS auf K8008 Teilstrecke 0.9 km
12:34	198.3 km	Weiter GERADEAUS auf K8008 [Schurtannen] Teilstrecke 0.1 km
12:34	198.4 km	35 Bei Schurtannen, auf K8008 [Schurtannen] (Süd) bleiben Teilstrecke 0.6 km
12:35	199.1 km	Weiter GERADEAUS auf K8008 Teilstrecke 1.5 km
12:36	200.6 km	RECHTS halten (Südwest) auf K8007 Teilstrecke 1.6 km
12:38	202.2 km	Weiter GERADEAUS auf K8007 [Strass] Teilstrecke 0.5 km
12:38	202.7 km	LINKS halten (Süd) auf K8007 Teilstrecke 0.3 km
12:38	202.9 km	Weiter GERADEAUS auf K8007 [Allewinden] Teilstrecke 20 m



12:38	203.0 km	Weiter GERADEAUS auf K8007 Teilstrecke 1.8 km
12:39	204.7 km	Weiter GERADEAUS auf K8007 [Saamen] Teilstrecke 0.4 km
12:40	205.2 km	Weiter GERADEAUS auf K8007 Teilstrecke 0.9 km
12:41	206.1 km	Weiter GERADEAUS auf K8007 [Prassberg] Teilstrecke 0.5 km
12:41	206.6 km	LINKS abbiegen (Ost) auf K8007 [Argenauweg] Teilstrecke 0.2 km
12:41	206.8 km	36 Bei Beutelsau, auf K8007 [Argenauweg] (Ost) bleiben Teilstrecke 0.4 km
12:41	207.2 km	Weiter GERADEAUS auf K8007 [Prassbergstraße] Teilstrecke 1.4 km
12:43	208.6 km	LINKS abbiegen (Ost) auf B32 [Zeppelinstraße] Teilstrecke 0.3 km
12:44	208.9 km	LINKS halten (Südost) auf B18 [B32] Teilstrecke 0.1 km
12:44	209.0 km	Weiter GERADEAUS auf B32 [Friedrich-Ebert-Straße] Teilstrecke 0.3 km
12:45	209.3 km	LINKS abbiegen (Ost) auf Scherrichmühlweg Teilstrecke 0.2 km
12:46	209.5 km	Im Kreisverkehr die Ausfahrt ERSTE in Richtung örtliche Straße(n) Teilstrecke 40 m
12:46	209.6 km	LINKS halten (Nordwest) auf Im Ebnet und anschließend sofort LINKS halten (Nordwest) auf Scherrichmühlweg Teilstrecke 0.3 km
12:49	209.9 km	37 Bei Wangen, Nordost zurück zu Scherrichmühlweg Teilstrecke 0.2 km
12:50	210.1 km	RECHTS halten (Süd) auf Im Ebnet Teilstrecke 0.1 km
12:51	210.2 km	RECHTS halten (Süd) auf örtliche Straße(n) Teilstrecke 10 m
12:51	210.2 km	Im Kreisverkehr die Ausfahrt ZWEITE in Richtung Scherrichmühlweg Teilstrecke 0.3 km
12:52	210.5 km	LINKS abbiegen (Süd) auf B32 [Friedrich-Ebert-Straße] Teilstrecke 4.2 km
12:57	214.6 km	Weiter GERADEAUS auf B12 Teilstrecke 0.8 km
12:57	215.4 km	LINKS abbiegen (Südost) auf B32 Teilstrecke 1.9 km
12:59	217.3 km	38 Bei Opfenbach, auf B32 [Oberschwabenstraße] (Süd) bleiben Teilstrecke 0.2 km
12:59	217.5 km	RECHTS abbiegen (West) auf ST2002 [Bodenseestraße] Teilstrecke 1.3 km



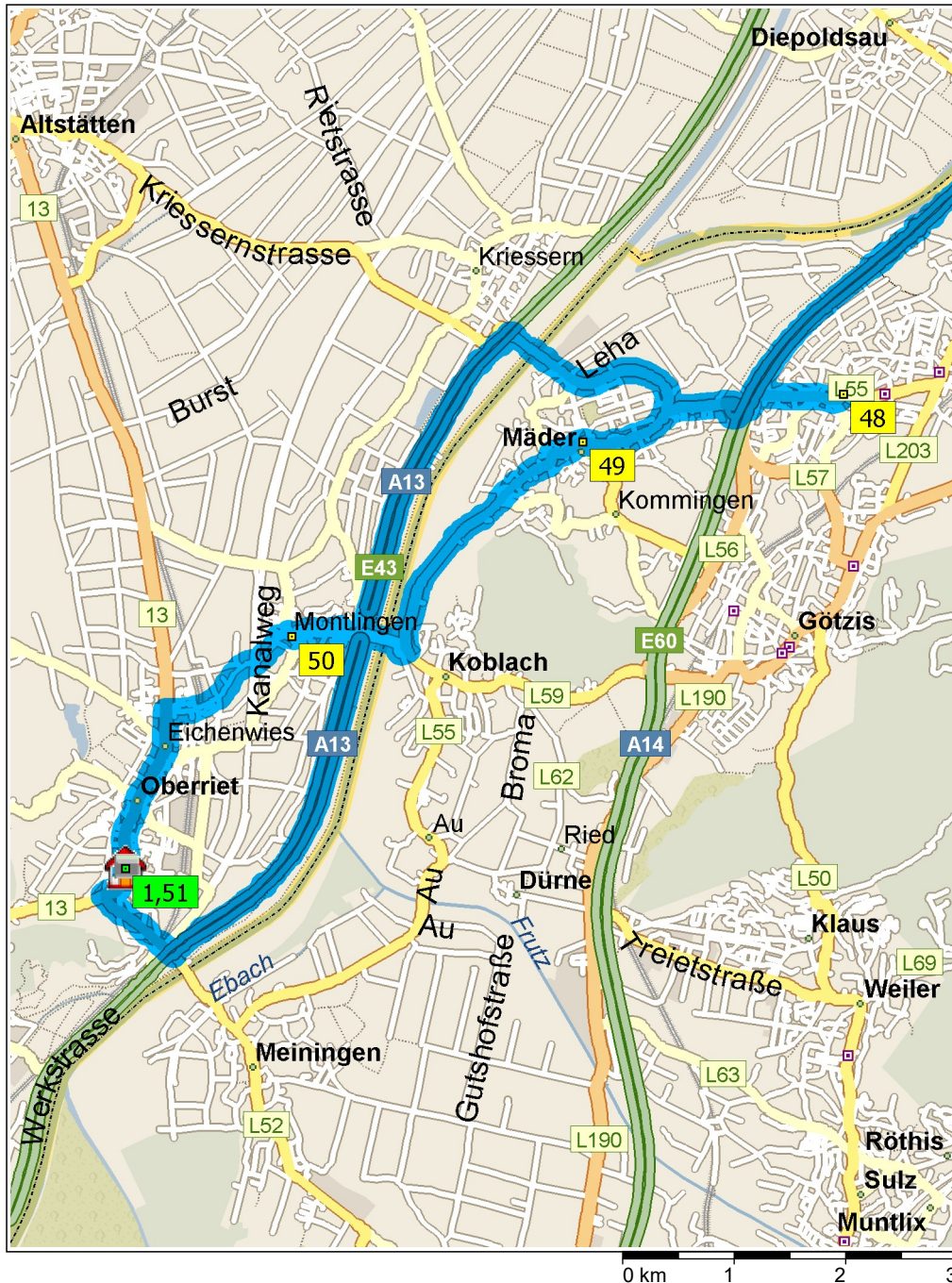
13:01	218.8 km	39 Bei Ruhlands, auf ST2002 [Bodenseestraße] (West) bleiben Teilstrecke 0.5 km
13:01	219.3 km	Weiter LINKS auf örtliche Straße(n) Teilstrecke 1.5 km
13:03	220.9 km	RECHTS halten (Südost) auf örtliche Straße(n) Teilstrecke 0.4 km
13:03	221.3 km	40 Bei Hölzlers, auf örtliche Straße(n) (Südwest) bleiben Teilstrecke 0.6 km
13:04	221.9 km	Neuer Straßenname: Ab hier Hinterbergstraße Teilstrecke 0.8 km
13:05	222.7 km	LINKS abbiegen, um auf Hinterbergstraße zu bleiben> Teilstrecke 0.4 km
13:05	223.0 km	RECHTS abbiegen (West) auf B308 [Alpenstraße] Teilstrecke 6.5 km
13:10	229.5 km	Neuer Straßenname: Ab hier E54 [B308] Teilstrecke 0.2 km
13:11	229.6 km	RECHTS abbiegen (Nord) auf Auffahrt Teilstrecke 0.1 km Richtung A96 / Bregenz / Lindau
13:11	229.8 km	Von Auffahrt (RECHTS) auf E43 [E54] fahren> Teilstrecke 3.9 km
13:13	233.6 km	Ankunft in Österreich
13:13	233.6 km	*Gebührenpflichtige Straße* Auf E43 [A14] (Südost) bleiben Teilstrecke 1.2 km
13:14	234.8 km	Ausfahrt 1, weiter GERADEAUS auf Auffahrt [Anschlussstelle Hörbranz-Lochau] Teilstrecke 0.3 km Richtung Hörbranz / Lochau
13:14	235.1 km	LINKS abbiegen (Südost) auf L1 [Allgäustraße] Teilstrecke 1.2 km
13:16	236.3 km	LINKS abbiegen (Ost) auf Pfänderstraße Teilstrecke 2.0 km
13:20	238.3 km	Neuer Straßenname: Ab hier Haggen [Pfänderstraße] Teilstrecke 0.3 km
13:21	238.6 km	Weiter GERADEAUS auf Pfänderstraße Teilstrecke 0.3 km
13:22	238.9 km	Neuer Straßenname: Ab hier Am Vögel [Pfänderstraße] Teilstrecke 0.8 km
13:24	239.7 km	Neuer Straßenname: Ab hier Buchenberg [Pfänderstraße] Teilstrecke 0.7 km
13:25	240.4 km	Neuer Straßenname: Ab hier Pfänderstraße Teilstrecke 0.4 km
13:27	240.8 km	Neuer Straßenname: Ab hier Flühlen [Pfänderstraße] Teilstrecke 0.3 km
13:28	241.1 km	Neuer Straßenname: Ab hier Pfänderstraße Teilstrecke 0.2 km



- 13:28 241.3 km Neuer Straßenname: Ab hier Moosegg [Pfänderstraße] Teilstrecke 1.1 km
- 13:31 242.4 km Neuer Straßenname: Ab hier Pfänderstraße Teilstrecke 40 m
- 13:31 242.4 km LINKS abbiegen (Nord) auf örtliche Straße(n) Teilstrecke 30 m
- 13:31 242.4 km **41** Bei Gasthaus Moosegg, Süd zurück zu örtliche Straße(n) Teilstrecke 30 m
- 13:32 242.5 km LINKS abbiegen (Ost) auf Pfänderstraße Teilstrecke 90 m
- 13:32 242.6 km **42** Bei Moosegg / Pfänder, auf Pfänderstraße (West) bleiben Teilstrecke 0.1 km
- 13:32 242.7 km Neuer Straßenname: Ab hier Moosegg [Pfänderstraße] Teilstrecke 1.1 km
- 13:35 243.8 km Neuer Straßenname: Ab hier Pfänderstraße Teilstrecke 0.2 km
- 13:36 244.0 km Neuer Straßenname: Ab hier Flühlen [Pfänderstraße] Teilstrecke 0.3 km
- 13:37 244.3 km Neuer Straßenname: Ab hier Pfänderstraße Teilstrecke 0.4 km
- 13:38 244.7 km Neuer Straßenname: Ab hier Buchenberg [Pfänderstraße] Teilstrecke 0.7 km
- 13:40 245.4 km Neuer Straßenname: Ab hier Am Vögel [Buchenberg] Teilstrecke 0.8 km
- 13:42 246.1 km Neuer Straßenname: Ab hier Pfänderstraße Teilstrecke 0.3 km
- 13:43 246.5 km Weiter GERADEAUS auf Haggen [Pfänderstraße] Teilstrecke 0.3 km
- 13:44 246.7 km Neuer Straßenname: Ab hier Pfänderstraße Teilstrecke 2.0 km
- 13:48 248.8 km LINKS abbiegen (Süd) auf L1 [Landstraße] Teilstrecke 50 m
- 13:48 248.8 km **43** Bei Lochau, auf L1 [Landstraße] (Süd) bleiben Teilstrecke 0.8 km
- 13:49 249.6 km LINKS halten (Süd) auf L190 [Bregenser Straße] Teilstrecke 1.9 km
- 13:51 251.5 km Im Kreisverkehr die Ausfahrt ERSTE in Richtung L190 [Seestraße] Teilstrecke 0.3 km
- 13:52 251.8 km **44** Bei Bregenz, auf L190 [Seestraße] (West) bleiben Teilstrecke 0.2 km
- 13:52 252.0 km LINKS abbiegen (Süd) auf L190 [Montfortstraße] Teilstrecke 0.3 km



- | | | |
|-------|----------|---|
| 13:52 | 252.3 km | RECHTS abbiegen (West) auf L190 [Römerstraße] Teilstrecke 3.3 km |
| 13:55 | 255.6 km | 45 Bei Lauterach, auf L190 [Bundesstraße] (Süd) bleiben Teilstrecke 1.8 km |
| 13:57 | 257.4 km | Im Kreisverkehr die Ausfahrt ZWEITE in Richtung L190 [Vorarlberger Straße] Teilstrecke 5.5 km |
| 14:03 | 262.9 km | 46 Bei Dornbirn, auf L190 [Stadtstraße] (Süd) bleiben Teilstrecke 6.8 km |
| 14:10 | 269.7 km | RECHTS abbiegen (West) auf L190 [Diepoldsauer Straße] Teilstrecke 0.2 km Richtung L190 / A14 / Bregenz / Innsbruck / Feldkirch / Götzis |
| 14:10 | 270.0 km | LINKS abbiegen (West) auf L190 [Vorarlberger Straße] und anschließend sofort LINKS abbiegen (Südost) auf Schweizer Straße Teilstrecke 0.4 km Richtung L190 / Feldkirch / Götzis |
| 14:11 | 270.4 km | LINKS abbiegen (Nordost) auf Harrachgasse und anschließend sofort LINKS abbiegen (Nordwest) auf Diepoldsauer Straße [Schulgasse] Teilstrecke 0.2 km |
| 14:13 | 270.6 km | 47 Bei Hohenems, Südwest zurück zu Diepoldsauer Straße [Schulgasse] Teilstrecke 0.1 km |
| 14:13 | 270.7 km | LINKS (Nordost) abbiegen auf Harrachgasse und anschließend sofort LINKS halten (Nord) auf Marktstraße [Radetzkystraße] Teilstrecke 70 m |
| 14:14 | 270.8 km | Neuer Straßenname: Ab hier Radetzkystraße Teilstrecke 90 m |
| 14:15 | 270.9 km | LINKS abbiegen (West) auf L190 [Diepoldsauer Straße] Teilstrecke 0.2 km Richtung L190 / A14 / Bregenz / Innsbruck / Feldkirch / Götzis |
| 14:16 | 271.1 km | RECHTS halten (Nord) auf L46 [Diepoldsauer Straße] Teilstrecke 1.0 km Richtung A14 / Lustenau / Innsbruck / Bregenz |
| 14:17 | 272.1 km | Im Kreisverkehr die Ausfahrt DRITTE in Richtung L46 [Schweizer Straße] Teilstrecke 0.3 km |
| 14:18 | 272.4 km | Im Kreisverkehr die Ausfahrt DRITTE in Richtung Auffahrt Teilstrecke 0.2 km Richtung A14 / E60 / Bregenz / Dornbirn / Feldkirch / Innsbruck |
| 14:18 | 272.6 km | Weiter LINKS, um auf Auffahrt zu bleiben> Teilstrecke 0.5 km Richtung A14 / Feldkirch / Innsbruck |
| 14:18 | 273.1 km | *Gebührenpflichtige Straße* Auffahren auf E60 [A14] Teilstrecke 3.4 km |



- 14:20 276.5 km Ausfahrt 27, weiter RECHTS auf Auffahrt [Anschlussstelle Altach] Teilstrecke 0.3 km Richtung Götzis / Altach
- 14:20 276.8 km RECHTS abbiegen (Ost) auf L55 [Schweizer Straße] Teilstrecke 1.2 km Richtung Altach / Götzis
- 14:22 278.0 km **48** Bei Altach, Südwest zurück zu L55 [Schweizer Straße] Teilstrecke 1.7 km
- 14:25 279.7 km Im Kreisverkehr die Ausfahrt ZWEITE in Richtung L55 [Neue Landstrasse] Teilstrecke 0.9 km
- 14:26 280.6 km **49** Bei Mäder, auf L55 [Neue Landstrasse] (West) bleiben Teilstrecke 2.7 km
- 14:29 283.3 km RECHTS abbiegen (West) auf L59 Teilstrecke 0.3 km
- 14:30 283.6 km Ankunft in Schweiz
- 14:30 283.6 km Neuer Straßenname: Ab hier Rheinstrasse Teilstrecke 0.5 km
- 14:31 284.0 km LINKS abbiegen (West) auf Dorfstrasse Teilstrecke 0.3 km
- 14:32 284.4 km RECHTS halten (West) auf Hinterburgstrasse Teilstrecke 0.1 km
- 14:33 284.5 km **50** Bei Montlingen, auf Hinterburgstrasse (Nordwest) bleiben Teilstrecke 30 m
- 14:33 284.5 km LINKS abbiegen (West) auf Edenstrasse Teilstrecke 0.4 km
- 14:34 285.0 km Neuer Straßenname: Ab hier Wiesenstrasse Teilstrecke 1.0 km
- 14:36 285.9 km LINKS abbiegen (Süd) auf 13 [Staatsstrasse] Teilstrecke 1.5 km
- 14:39 287.5 km **51** Ankunft 9463 Oberriet SG2

Reiseübersicht

Gesamte Reisekosten	CHF 23.45
Entfernung	287.5 Kilometer
Reisedauer	5 Stunden, 39 Minuten
Fahrzeit	5 Stunden, 39 Minuten
Entfernung (Luftlinie) zwischen allen Haltepunkten	210.2 Kilometer

Streckenabschnittdetails

Von	Nach	Methode	Entfernung	Fahrzeit
9463 Oberriet SG1	Langen bei Bregenz	Schnellste	38.8 Kilometer	28 Minuten
Langen bei Bregenz	Sulzberg (Vorarlberg)	Schnellste	10.2 Kilometer	11 Minuten
Sulzberg (Vorarlberg)	Aach im Allgäu	Schnellste	8.3 Kilometer	10 Minuten
Aach im Allgäu	Hagspiel	Schnellste	3.1 Kilometer	5 Minuten
Hagspiel	Hagspieljoch	Schnellste	0.9 Kilometer	1 Minute
Hagspieljoch	Schindelberg	Schnellste	1.9 Kilometer	2 Minuten
Schindelberg	Oberstaufen	Schnellste	6.4 Kilometer	9 Minuten
Oberstaufen	Paradies1	Schnellste	3.0 Kilometer	2 Minuten
Paradies1	Simmerberg	Schnellste	9.5 Kilometer	7 Minuten
Simmerberg	Stiefenhofen	Schnellste	5.5 Kilometer	7 Minuten
Stiefenhofen	Harbatshofen	Schnellste	1.7 Kilometer	1 Minute
Harbatshofen	Zur Steige (Sibratshofen)	Schnellste	5.9 Kilometer	4 Minuten
Zur Steige (Sibratshofen)	Missen	Schnellste	6.1 Kilometer	4 Minuten
Missen	Wirtsstube Schalaner / Missen DE	Schnellste	380 Meter	1 Minute
Wirtsstube Schalaner / Missen DE	Stixner Joch	Schnellste	4.4 Kilometer	3 Minuten
Stixner Joch	Diepolz	Schnellste	3.4 Kilometer	6 Minuten
Diepolz	Niedersonthofen	Schnellste	6.2 Kilometer	6 Minuten
Niedersonthofen	Ettensberg	Schnellste	4.5 Kilometer	8 Minuten
Ettensberg	Haslach	Schnellste	5.7 Kilometer	10 Minuten
Haslach	Osterhofen	Schnellste	3.2 Kilometer	3 Minuten
Osterhofen	Buchenberg-Klamm	Schnellste	4.4 Kilometer	4 Minuten
Buchenberg-Klamm	Eschacher Weiher	Schnellste	5.7 Kilometer	6 Minuten
Eschacher Weiher	Wegscheidel	Schnellste	3.6 Kilometer	5 Minuten
Wegscheidel	Schmidsreute	Schnellste	4.1 Kilometer	4 Minuten
Schmidsreute	Wiggensbach	Schnellste	2.6 Kilometer	4 Minuten
Wiggensbach	Zur Mühle	Schnellste	1.2 Kilometer	1 Minute
Zur Mühle	Bodenwalz	Schnellste	5.0 Kilometer	4 Minuten
Bodenwalz	Kimratshofen	Schnellste	4.6 Kilometer	4 Minuten
Kimratshofen	Wuchzenhofen	Schnellste	7.0 Kilometer	5 Minuten
Wuchzenhofen	Leutkirch	Schnellste	5.0 Kilometer	7 Minuten
Leutkirch	Schloss Zeil	Schnellste	6.7 Kilometer	7 Minuten
Schloss Zeil	Stegrot	Schnellste	9.4 Kilometer	10 Minuten
Stegrot	Kißlegg	Schnellste	6.7 Kilometer	6 Minuten
Kißlegg	Schurtannen	Schnellste	3.0 Kilometer	3 Minuten
Schurtannen	Beutelsau	Schnellste	8.3 Kilometer	6 Minuten
Beutelsau	Wangen	Schnellste	3.1 Kilometer	7 Minuten
Wangen	Opfenbach	Schnellste	7.4 Kilometer	10 Minuten
Opfenbach	Ruhlands	Schnellste	1.5 Kilometer	1 Minute
Ruhlands	Hözlern	Schnellste	2.5 Kilometer	2 Minuten
Hözlern	Gasthaus Moosegg	Schnellste	21.1 Kilometer	28 Minuten
Gasthaus Moosegg	Moosegg / Pfänder	Schnellste	120 Meter	Weniger als eine Minute.
Moosegg / Pfänder	Lochau	Schnellste	6.3 Kilometer	16 Minuten

Entfernung je Land/Provinz

Bundesland/Provinz	Entfernung	Fahrzeit
Österreich	98.7 Kilometer	2 Stunden, 2 Minuten
Deutschland	176.5 Kilometer	3 Stunden, 22 Minuten
Schweiz	12.1 Kilometer	13 Minuten