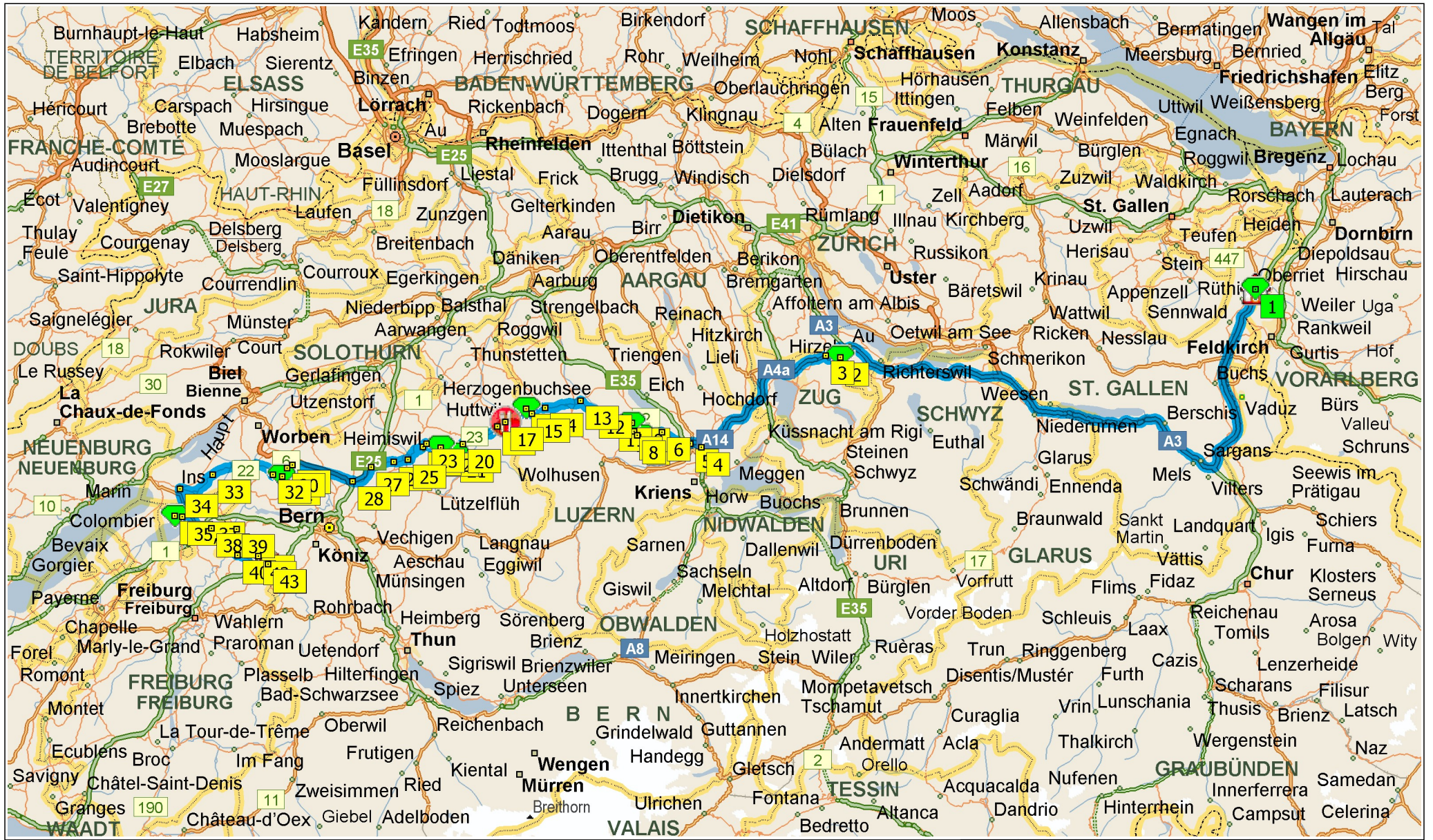
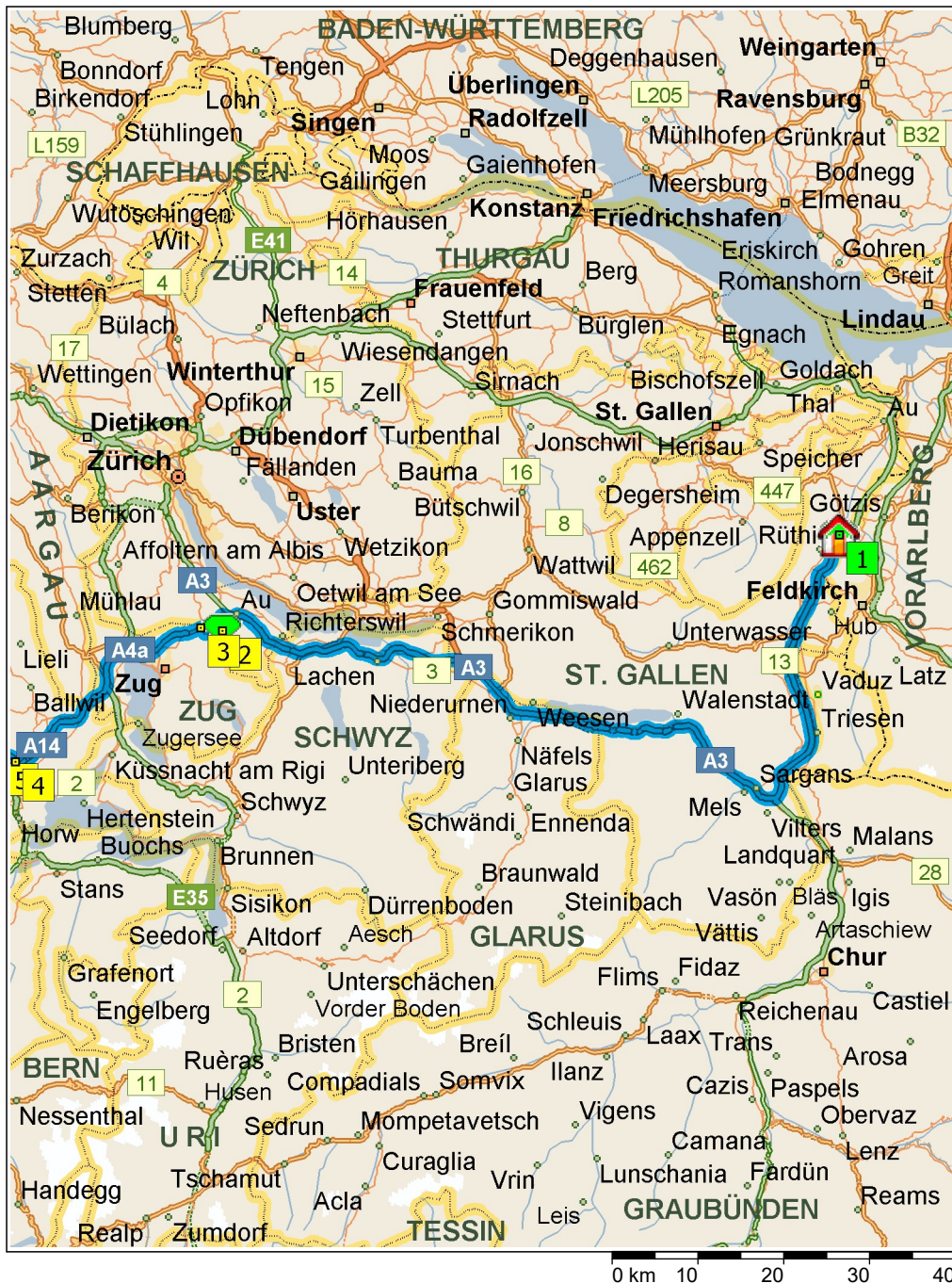


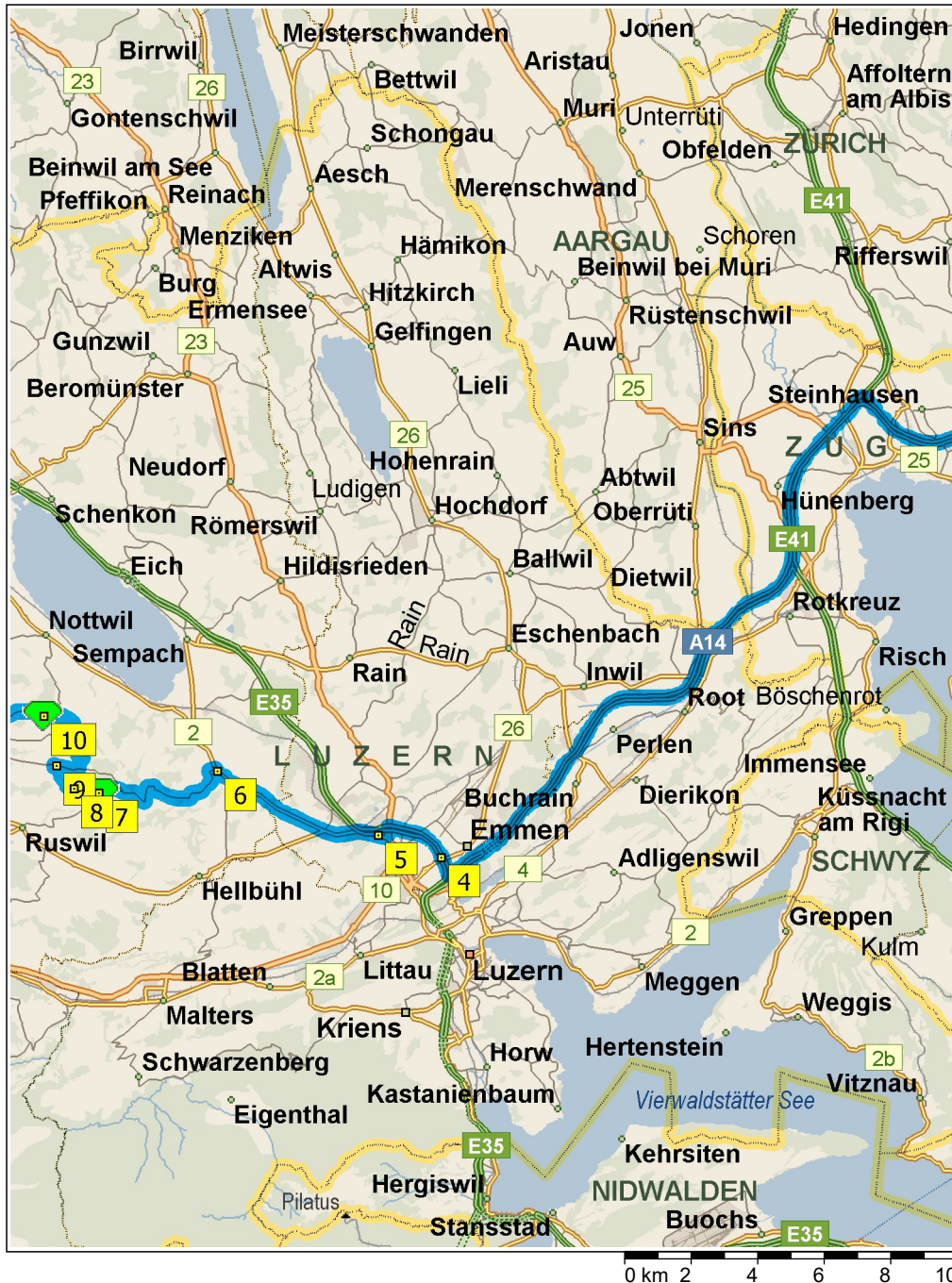
Oberriet - Affoltern i.E. - Flamatt

306.2 Kilometer; 4 Stunden, 41 Minuten

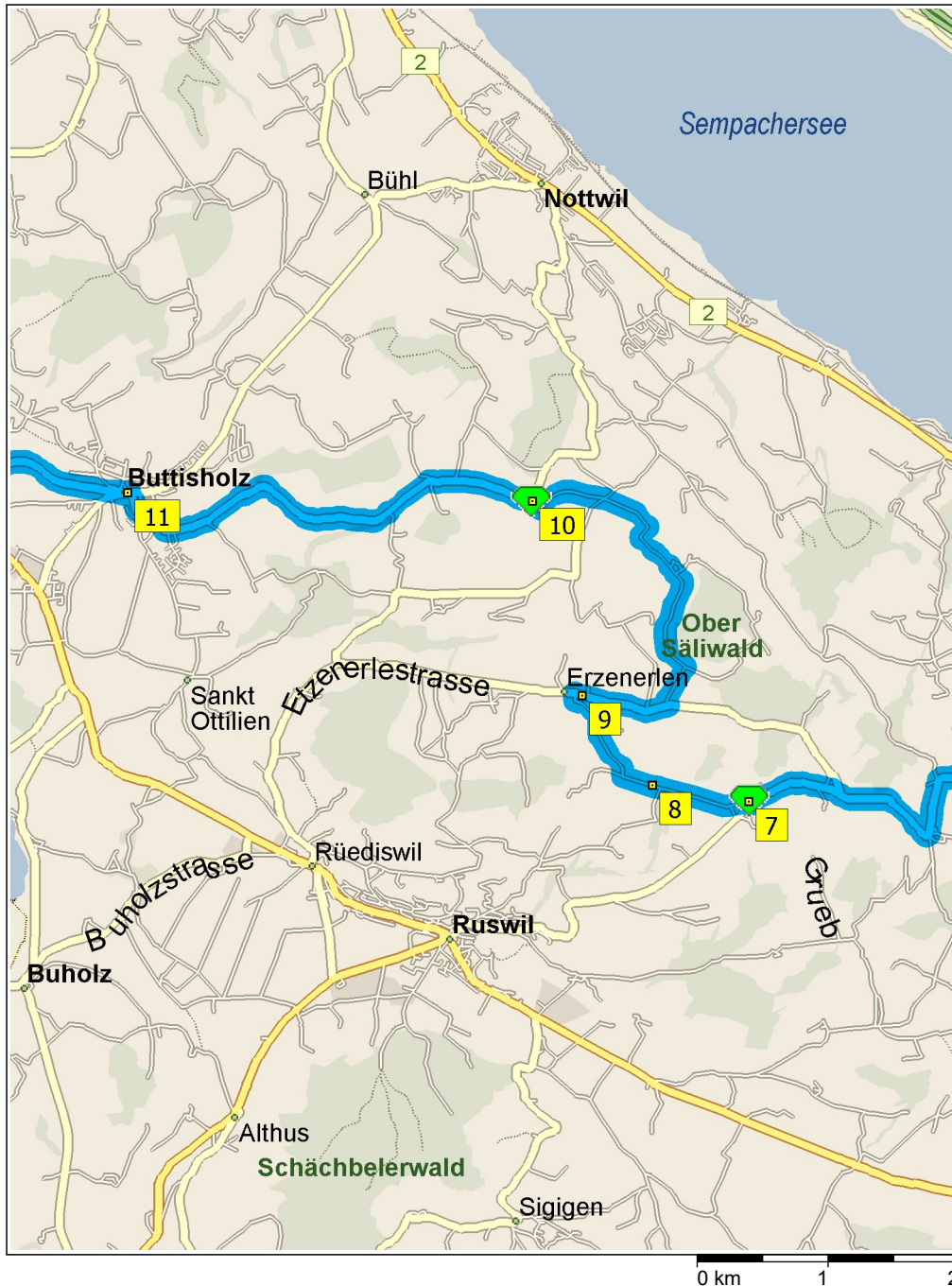




09:00	0.0 km	1 Abfahrt Oberriet SG auf 13 [Staatsstrasse] (Süd) Teilstrecke 0.3 km
09:00	0.3 km	Im Kreisverkehr die Ausfahrt ZWEITE in Richtung Rheinstrasse Teilstrecke 0.8 km
09:01	1.1 km	RECHTS abbiegen (Südwest) auf Auffahrt Teilstrecke 0.5 km Richtung Chur / Sargans
09:01	1.6 km	*Gebührenpflichtige Straße* Auffahren auf E43 [A13] Teilstrecke 33.5 km
09:19	35.1 km	*Gebührenpflichtige Straße* Ausfahrt 11, von Auffahrt [Sarganserland] (RECHTS) auf A3 fahren> Teilstrecke 73.5 km Richtung A3 / Mels / Zürich / Sargans
09:59	108.6 km	Ausfahrt 36, weiter RECHTS auf Auffahrt [Wädenswil] Teilstrecke 0.2 km Richtung Wädenswil / Luzern / Zug
10:00	108.8 km	RECHTS abbiegen (Ost) auf Rietwiesstrasse Teilstrecke 0.1 km
10:00	109.0 km	Im Kreisverkehr die Ausfahrt ERSTE in Richtung Zugerstrasse Teilstrecke 1.8 km
10:01	110.8 km	Neuer Straßenname: Ab hier In der Kräh [Zugerstrasse] Teilstrecke 70 m
10:01	110.8 km	Neuer Straßenname: Ab hier Zugerstrasse Teilstrecke 0.3 km
10:01	111.1 km	Weiter GERADEAUS auf 388 [Rank] Teilstrecke 2.5 km
10:03	113.6 km	2 Bei Hirzel / Enderholz, auf 388 [Zugerstrasse] (Süd) bleiben Teilstrecke 3.8 km
10:06	117.4 km	3 Bei Sihlbrugg, auf 388 (West) bleiben Teilstrecke 40 m
10:06	117.5 km	Im Kreisverkehr die Ausfahrt DRITTE in Richtung 4 [Zugerstrasse] Teilstrecke 0.3 km
10:06	117.8 km	Im Kreisverkehr die Ausfahrt ZWEITE in Richtung 4 [Sihlbruggstrasse] Teilstrecke 1.4 km
10:07	119.2 km	*Gebührenpflichtige Straße* Weiter GERADEAUS auf A4a Teilstrecke 8.1 km Richtung Baar / Gotthard / Luzern / Zürich / Zug
10:12	127.3 km	*Gebührenpflichtige Straße* Neuer Straßenname: Ab hier Verzweigung Blegi Teilstrecke 1.0 km
10:13	128.4 km	*Gebührenpflichtige Straße* Auffahren auf E41 [A4] Teilstrecke 0.2 km
10:13	128.6 km	*Gebührenpflichtige Straße* Neuer Straßenname: Ab hier A4 Teilstrecke 10 m



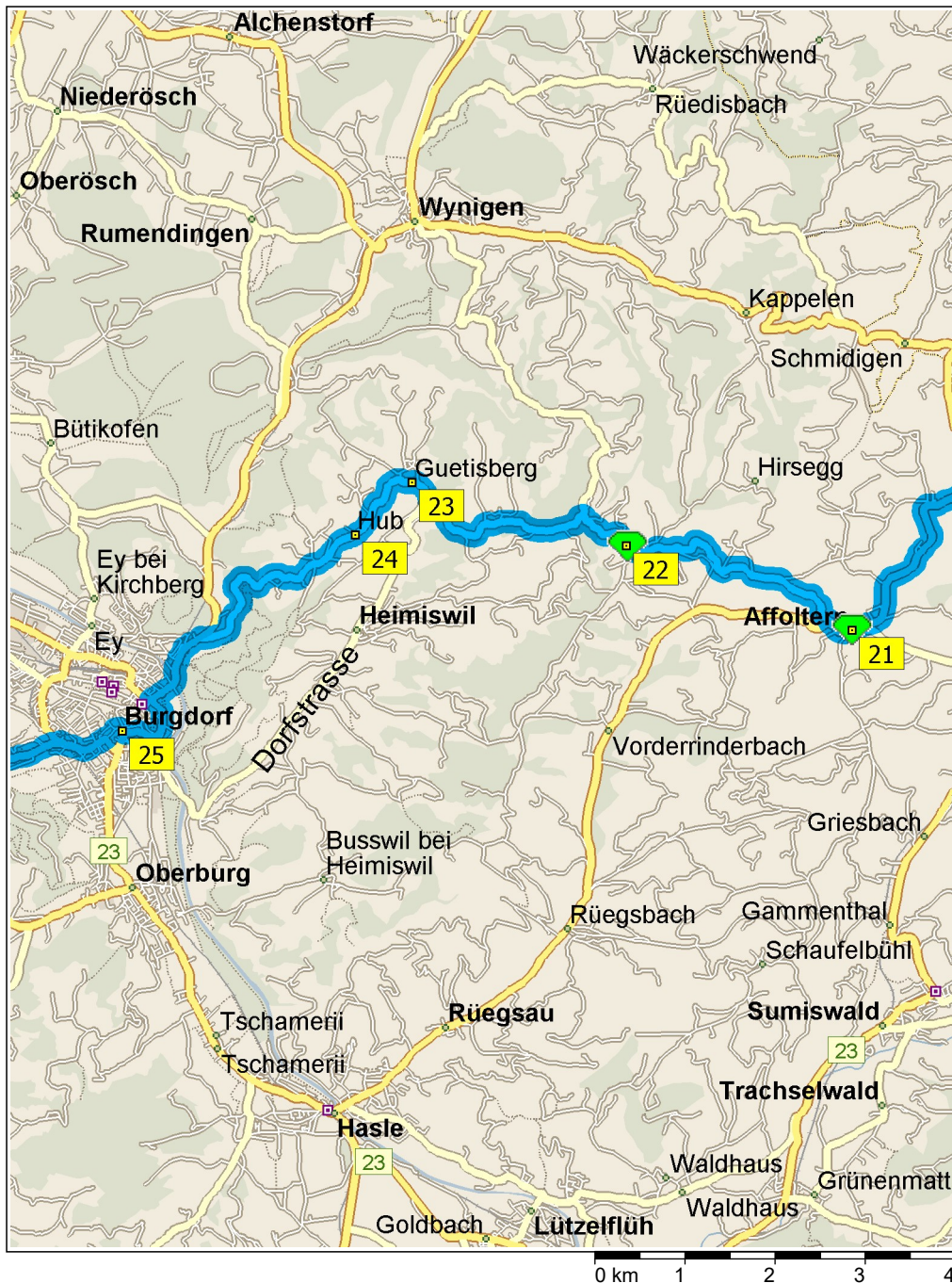
10:13	128.6 km	*Gebührenpflichtige Straße* Neuer Straßenname: Ab hier E41 [A4] Teilstrecke 4.4 km
10:15	133.0 km	*Gebührenpflichtige Straße* Ausfahrt 34, weiter GERADEAUS auf A14 Teilstrecke 14.7 km Richtung E14 / Gisikon-Root / Luzern
10:23	147.7 km	*Gebührenpflichtige Straße* Ausfahrt 24, weiter RECHTS auf Auffahrt [Verzweigung Rotsee] Teilstrecke 0.3 km Richtung A2 / E35 / Entlebuch / Bern / Emmen-Nord / Littau / Basel / Emmen-Süd
10:23	147.9 km	*Gebührenpflichtige Straße* Von Auffahrt (LINKS) auf E35 [A2] fahren> Teilstrecke 0.9 km Richtung A2 / E35 / Bern / Emmen-Nord / Basel
10:24	148.9 km	4 *Gebührenpflichtige Straße* Bei Emmen, auf E35 [A2] (Nord) bleiben Teilstrecke 1.7 km
10:25	150.6 km	Ausfahrt 23, weiter RECHTS auf Auffahrt [Emmen-Nord] Teilstrecke 0.3 km Richtung Rothenburg / Emmen-Nord
10:25	150.8 km	Weiter LINKS, um auf Auffahrt zu bleiben> Teilstrecke 30 m Richtung Ruswil / Basel / Emmenbrücke / Bern
10:25	150.9 km	LINKS abbiegen (Süd) auf Rothenburgstrasse Teilstrecke 0.3 km
10:26	151.2 km	Auffahren auf 2 Teilstrecke 40 m
10:26	151.2 km	Weiter RECHTS, um auf 2 [Neuenkirchstrasse] zu bleiben> Teilstrecke 0.2 km
10:26	151.4 km	5 Bei Emmenbrücke, auf 2 [Neuenkirchstrasse] (West) bleiben Teilstrecke 5.4 km
10:31	156.8 km	6 Bei Neuenkirch, auf 2 [Luzernstrasse] (Nordwest) bleiben Teilstrecke 0.1 km
10:31	156.9 km	LINKS abbiegen (West) auf Bergstrasse Teilstrecke 0.2 km
10:32	157.1 km	Neuer Straßenname: Ab hier Windblösenstrasse Teilstrecke 0.3 km
10:33	157.4 km	Neuer Straßenname: Ab hier örtliche Straße(n) Teilstrecke 0.8 km
10:34	158.2 km	LINKS halten (Süd) auf örtliche Straße(n) Teilstrecke 30 m
10:34	158.2 km	Neuer Straßenname: Ab hier Am Bärgli Teilstrecke 0.2 km
10:35	158.4 km	Neuer Straßenname: Ab hier Wiprächtigen Teilstrecke 0.3 km
10:36	158.7 km	RECHTS halten (West) auf örtliche Straße(n) Teilstrecke 0.8 km
10:37	159.5 km	LINKS halten (West) auf Ausser-Homel Teilstrecke 0.2 km
10:37	159.7 km	Neuer Straßenname: Ab hier örtliche Straße(n) Teilstrecke 1.2 km



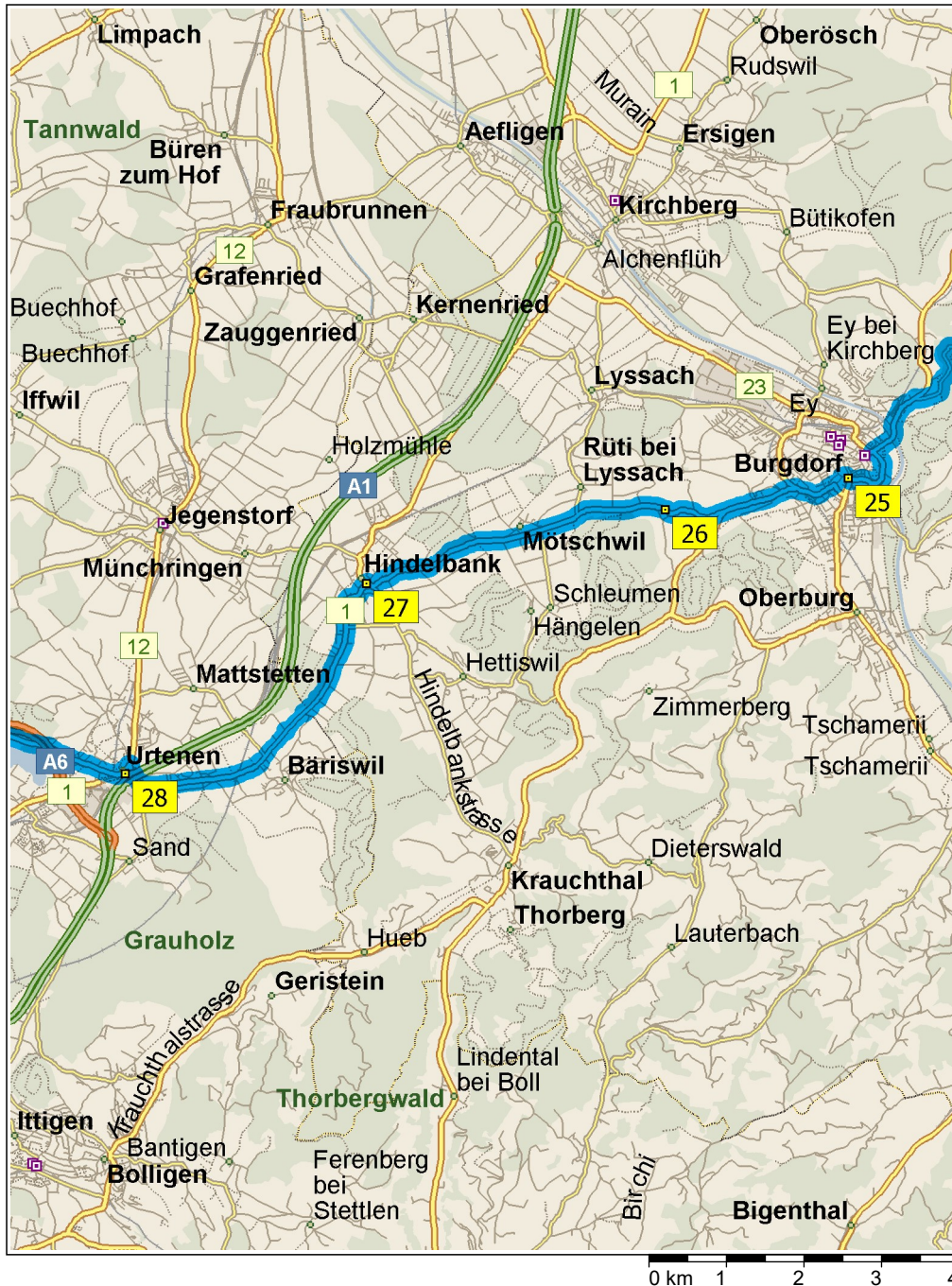
10:39	160.9 km	RECHTS halten (Nordwest) auf örtliche Straße(n) Teilstrecke 0.2 km
10:39	161.2 km	LINKS halten (West) auf örtliche Straße(n) Teilstrecke 0.6 km
10:39	161.7 km	RECHTS abbiegen (Nord) auf örtliche Straße(n) Teilstrecke 40 m
10:39	161.8 km	7 Bei Ruswilerberg / Fluck, LINKS abbiegen (West) auf Linden Teilstrecke 0.1 km
10:40	161.9 km	Weiter GERADEAUS auf Lindenhof Teilstrecke 30 m
10:40	161.9 km	Neuer Straßennamen: Ab hier örtliche Straße(n) Teilstrecke 0.5 km
10:41	162.5 km	Weiter GERADEAUS auf Ober Eichig Teilstrecke 60 m
10:42	162.5 km	8 Bei Ober Eichig, 6017 Ruswil, auf Ober Eichig (West) bleiben Teilstrecke 0.2 km
10:42	162.8 km	RECHTS abbiegen (Nord) auf örtliche Straße(n) Teilstrecke 0.5 km
10:43	163.3 km	LINKS halten (Nordwest) auf örtliche Straße(n) Teilstrecke 0.3 km
10:43	163.6 km	RECHTS abbiegen (Ost) auf Hinter Etzenerle Teilstrecke 60 m
10:44	163.6 km	9 Bei Erzenenlen, Neuer Straßennamen: Ab hier örtliche Straße(n) Teilstrecke 0.5 km
10:44	164.1 km	LINKS halten (Ost) auf Sal [Salhof] Teilstrecke 0.2 km
10:45	164.3 km	LINKS abbiegen (Nord) auf örtliche Straße(n) Teilstrecke 0.3 km
10:46	164.6 km	LINKS abbiegen (Nordwest) auf Wixenrüti Teilstrecke 0.2 km
10:46	164.8 km	Neuer Straßennamen: Ab hier örtliche Straße(n) Teilstrecke 0.3 km
10:47	165.2 km	Neuer Straßennamen: Ab hier Hinder Merzeberg Teilstrecke 0.3 km
10:48	165.5 km	Neuer Straßennamen: Ab hier örtliche Straße(n) Teilstrecke 1.4 km
10:49	166.9 km	RECHTS abbiegen (Nord) auf örtliche Straße(n) Teilstrecke 80 m
10:49	167.0 km	10 Bei Oberarig, auf örtliche Straße(n) (West) bleiben Teilstrecke 90 m
10:50	167.1 km	RECHTS halten (West) auf örtliche Straße(n) Teilstrecke 2.7 km
10:52	169.8 km	Weiter GERADEAUS auf Arigstrasse Teilstrecke 0.6 km
10:53	170.4 km	RECHTS abbiegen (Nord) auf Hinterdorf Teilstrecke 0.1 km
10:54	170.5 km	LINKS abbiegen (West) auf Dorf Teilstrecke 20 m
10:54	170.5 km	11 Bei Buttisholz, auf Dorf (West) bleiben Teilstrecke 50 m



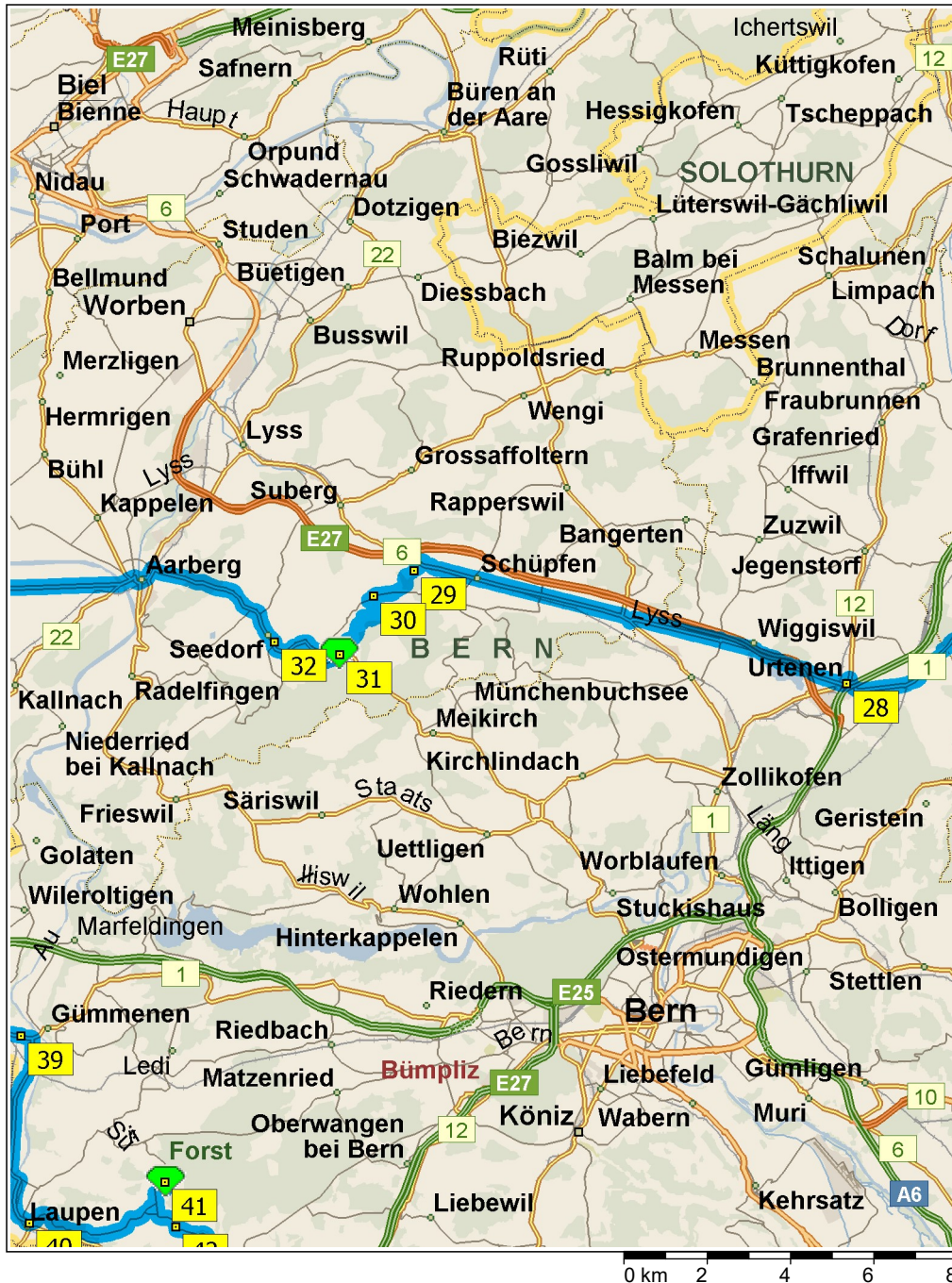
10:54	170.6 km	RECHTS abbiegen (Nordwest) auf Unter-Allmendstrasse Teilstrecke 0.5 km
10:55	171.1 km	Neuer Straßennamen: Ab hier Unter Allmend Teilstrecke 0.5 km
10:56	171.6 km	RECHTS halten (West) auf örtliche Straße(n) Teilstrecke 0.5 km
10:57	172.1 km	RECHTS abbiegen (Nordwest) auf örtliche Straße(n) Teilstrecke 0.3 km
10:57	172.3 km	RECHTS halten (Nord) auf örtliche Straße(n) Teilstrecke 0.8 km
10:58	173.1 km	Weiter GERADEAUS auf Rothegg Teilstrecke 20 m
10:58	173.1 km	Weiter GERADEAUS auf örtliche Straße(n) Teilstrecke 0.9 km
10:59	174.1 km	Neuer Straßennamen: Ab hier Eduard-Huber-Strasse Teilstrecke 0.8 km
11:00	174.8 km	Neuer Straßennamen: Ab hier Dorfstrasse Teilstrecke 0.2 km
11:00	175.0 km	12 Bei Grosswangen, auf Dorfstrasse (West) bleiben Teilstrecke 30 m
11:00	175.1 km	Im Kreisverkehr die Ausfahrt ZWEITE in Richtung Badhus [Dorfstrasse] Teilstrecke 0.5 km
11:01	175.5 km	Weiter GERADEAUS auf Schutz Teilstrecke 0.2 km
11:01	175.7 km	Weiter GERADEAUS auf örtliche Straße(n) Teilstrecke 0.1 km
11:01	175.8 km	Neuer Straßennamen: Ab hier Hauelen Teilstrecke 0.2 km
11:02	176.0 km	Neuer Straßennamen: Ab hier Bruwald Teilstrecke 0.3 km
11:02	176.3 km	Weiter GERADEAUS auf Grosswangerstrasse Teilstrecke 1.5 km
11:03	177.9 km	LINKS halten (West) auf Postplatz Teilstrecke 70 m
11:03	177.9 km	13 Bei Ettiswil, auf Postplatz (West) bleiben Teilstrecke 30 m
11:03	178.0 km	LINKS halten (Süd) auf 23 [Bühlmatt] Teilstrecke 1.3 km
11:05	179.2 km	Im Kreisverkehr die Ausfahrt ZWEITE in Richtung 23 [Burgrain] Teilstrecke 2.0 km
11:06	181.2 km	Im Kreisverkehr die Ausfahrt ERSTE in Richtung 23 [Kantonsstrasse] Teilstrecke 3.3 km
11:10	184.5 km	LINKS halten (Südwest) auf Brisecker Dörflistrasse Teilstrecke 40 m
11:11	184.6 km	14 Bei Briseck, Nordost zurück zu Brisecker Dörflistrasse Teilstrecke 40 m
11:11	184.6 km	LINKS abbiegen (West) auf 23 [Luzernstrasse] Teilstrecke 1.1 km



- 11:37 208.3 km RECHTS halten (Nordwest) auf Luegstrasse Teilstrecke 0.1 km
- 11:37 208.5 km RECHTS abbiegen, um auf Luegstrasse zu bleiben> Teilstrecke 0.8 km
- 11:38 209.3 km Weiter GERADEAUS auf Luegstrasse [Schnabel] Teilstrecke 0.3 km
- 11:38 209.5 km RECHTS halten (West) auf Luegstrasse Teilstrecke 1.7 km
- 11:39 211.3 km Weiter GERADEAUS auf Lueg Teilstrecke 80 m
- 11:40 211.4 km **22** Bei Lueg, Neuer Straßennamen: Ab hier örtliche Straße(n) Teilstrecke 0.7 km
- 11:40 212.0 km LINKS halten (West) auf örtliche Straße(n) Teilstrecke 1.8 km
- 11:42 213.8 km Neuer Straßennamen: Ab hier Kaltacker Teilstrecke 0.2 km
- 11:43 214.0 km LINKS halten (West) auf örtliche Straße(n) Teilstrecke 0.3 km
- 11:44 214.3 km LINKS halten (West) auf Guetisberg Teilstrecke 80 m
- 11:44 214.4 km **23** Bei Guetisberg, auf Guetisberg (West) bleiben Teilstrecke 0.2 km
- 11:45 214.6 km Neuer Straßennamen: Ab hier örtliche Straße(n) Teilstrecke 0.8 km
- 11:46 215.4 km **24** Bei Hub, auf örtliche Straße(n) (West) bleiben Teilstrecke 30 m
- 11:46 215.4 km RECHTS halten (West) auf örtliche Straße(n) Teilstrecke 0.4 km
- 11:46 215.8 km RECHTS halten (West) auf örtliche Straße(n) Teilstrecke 0.4 km
- 11:47 216.2 km RECHTS halten (West) auf örtliche Straße(n) Teilstrecke 0.1 km
- 11:47 216.4 km RECHTS halten (West) auf örtliche Straße(n) Teilstrecke 0.2 km
- 11:47 216.6 km LINKS halten (Südwest) auf örtliche Straße(n) Teilstrecke 1.1 km
- 11:48 217.7 km Neuer Straßennamen: Ab hier Kaltacker-Lueg-Strasse Teilstrecke 0.3 km
- 11:49 218.0 km LINKS abbiegen (West) auf Lorraine Teilstrecke 0.6 km
- 11:50 218.6 km Neuer Straßennamen: Ab hier örtliche Straße(n) Teilstrecke 70 m
- 11:50 218.7 km Neuer Straßennamen: Ab hier Wynigenstrasse Teilstrecke 0.3 km
- 11:51 219.0 km LINKS abbiegen (Ost) auf 23 [Sägegasse] Teilstrecke 0.8 km
- 11:52 219.8 km RECHTS abbiegen (Nordwest) auf Schmiedenrain Teilstrecke 40 m
- 11:52 219.8 km **25** Bei Burgdorf, auf Schmiedenrain (Nordwest) bleiben Teilstrecke 40 m



- | | | |
|-------|----------|---|
| 11:52 | 219.9 km | LINKS abbiegen (West) auf Bernstrasse Teilstrecke 0.8 km |
| 11:54 | 220.7 km | LINKS abbiegen, um auf Bernstrasse zu bleiben> Teilstrecke 1.0 km |
| 11:55 | 221.7 km | Neuer Straßenname: Ab hier örtliche Straße(n) Teilstrecke 0.2 km |
| 11:55 | 221.9 km | Neuer Straßenname: Ab hier Rohrmoos Teilstrecke 0.6 km |
| 11:56 | 222.5 km | 26 Bei Rohrmoos, auf Rohrmoos (West) bleiben Teilstrecke 0.1 km |
| 11:56 | 222.7 km | Neuer Straßenname: Ab hier örtliche Straße(n) Teilstrecke 0.2 km |
| 11:56 | 222.8 km | LINKS halten (West) auf örtliche Straße(n) Teilstrecke 0.6 km |
| 11:57 | 223.4 km | Neuer Straßenname: Ab hier Kreuzweg Teilstrecke 0.4 km |
| 11:57 | 223.8 km | Neuer Straßenname: Ab hier Hindelbank-Burgdorfstrasse Teilstrecke 0.4 km |
| 11:58 | 224.2 km | Neuer Straßenname: Ab hier Dorf [Hindelbank-Burgdorfstrasse] Teilstrecke 0.5 km |
| 11:58 | 224.6 km | Neuer Straßenname: Ab hier Hindelbank-Burgdorfstrasse Teilstrecke 0.4 km |
| 11:58 | 225.1 km | Neuer Straßenname: Ab hier Burgdorfstrasse Teilstrecke 1.5 km |
| 12:00 | 226.6 km | RECHTS abbiegen (Nordwest) auf Krauchthalstrasse Teilstrecke 0.1 km |
| 12:00 | 226.7 km | 27 Bei Hindelbank, LINKS abbiegen (Süd) auf 1 [Dorfstrasse] Teilstrecke 4.5 km |
| 12:05 | 231.2 km | Im Kreisverkehr die Ausfahrt ZWEITE in Richtung 1 [Hindelbankstrasse] Teilstrecke 0.3 km |
| 12:05 | 231.4 km | Im Kreisverkehr die Ausfahrt ERSTE in Richtung 12 [Solothurnstrasse] Teilstrecke 70 m |
| 12:05 | 231.5 km | Im Kreisverkehr die Ausfahrt ZWEITE in Richtung Solothurnstrasse [Zentrum] Teilstrecke 0.2 km |
| 12:06 | 231.7 km | LINKS abbiegen (Südost) auf Solothurnstrasse Teilstrecke 40 m |
| 12:06 | 231.7 km | LINKS abbiegen (Ost) auf örtliche Straße(n) Teilstrecke 30 m |
| 12:06 | 231.8 km | 28 Bei Urtenen, West zurück zu örtliche Straße(n) Teilstrecke 30 m |
| 12:06 | 231.8 km | RECHTS abbiegen (Nordwest) auf Solothurnstrasse Teilstrecke 40 m |



12:06	231.8 km	LINKS abbiegen (Südwest) auf Solothurnstrasse [Zentrum] Teilstrecke 70 m
12:07	231.9 km	Neuer Straßenname: Ab hier Lyssstrasse Teilstrecke 5.4 km
12:11	237.3 km	RECHTS abbiegen (Nordwest) auf 6 [Schönbrunnen] Teilstrecke 5.0 km
12:16	242.3 km	RECHTS abbiegen (Nord) auf örtliche Straße(n) Teilstrecke 0.3 km
12:17	242.6 km	LINKS halten (West) auf örtliche Straße(n) Teilstrecke 10 m
12:17	242.6 km	LINKS halten (West) auf örtliche Straße(n) Teilstrecke 0.2 km
12:17	242.7 km	Neuer Straßenname: Ab hier Bundkofen Teilstrecke 0.1 km
12:18	242.9 km	29 Bei Bundkofen, auf Bundkofen (West) bleiben Teilstrecke 0.3 km
12:19	243.2 km	Neuer Straßenname: Ab hier örtliche Straße(n) Teilstrecke 0.5 km
12:20	243.7 km	RECHTS abbiegen (West) auf Ziegelriedstrasse Teilstrecke 0.3 km
12:20	243.9 km	Neuer Straßenname: Ab hier Ziegelried Teilstrecke 0.2 km
12:21	244.2 km	30 Bei Ziegelried, auf Ziegelried (West) bleiben Teilstrecke 0.3 km
12:22	244.4 km	Neuer Straßenname: Ab hier örtliche Straße(n) Teilstrecke 0.3 km
12:22	244.7 km	RECHTS halten (Süd) auf örtliche Straße(n) Teilstrecke 0.4 km
12:23	245.1 km	Neuer Straßenname: Ab hier Saurenhorn Teilstrecke 0.5 km
12:24	245.6 km	Neuer Straßenname: Ab hier örtliche Straße(n) Teilstrecke 0.3 km
12:25	245.8 km	LINKS halten (Süd) auf örtliche Straße(n) Teilstrecke 0.4 km
12:25	246.3 km	31 Bei Frienisberghöhe, auf örtliche Straße(n) (West) bleiben Teilstrecke 0.6 km
12:26	246.9 km	RECHTS halten (Nord) auf örtliche Straße(n) Teilstrecke 90 m
12:26	247.0 km	Neuer Straßenname: Ab hier Bernstrasse Teilstrecke 1.6 km
12:28	248.6 km	32 Bei Baggwil, auf Bernstrasse (Nordwest) bleiben Teilstrecke 3.7 km
12:32	252.3 km	Neuer Straßenname: Ab hier Bahnhofplatz Teilstrecke 10 m
12:32	252.3 km	LINKS abbiegen (Süd) auf 22 [Bahnhofstrasse] Teilstrecke 0.7 km
12:33	253.0 km	LINKS abbiegen (West) auf 22 [Bärenplatz] Teilstrecke 0.4 km

0 km 2 4 6 8



- | | | |
|-------|----------|---|
| 12:34 | 253.4 km | RECHTS abbiegen (Nordwest) auf Neuenburgstrasse Teilstrecke 2.1 km |
| 12:36 | 255.4 km | Neuer Straßenname: Ab hier örtliche Straße(n) Teilstrecke 2.5 km |
| 12:38 | 258.0 km | Neuer Straßenname: Ab hier Ausserdorf Teilstrecke 1.4 km |
| 12:40 | 259.4 km | Weiter GERADEAUS auf Vorderdorf Teilstrecke 0.2 km |
| 12:40 | 259.6 km | Neuer Straßenname: Ab hier Juchen Teilstrecke 0.7 km |
| 12:41 | 260.3 km | Neuer Straßenname: Ab hier Hauptstrasse Teilstrecke 0.1 km |
| 12:41 | 260.4 km | 33 Bei Finsterhennen, auf Hauptstrasse (West) bleiben Teilstrecke 3.1 km |
| 12:44 | 263.5 km | Neuer Straßenname: Ab hier Treitengasse Teilstrecke 1.0 km |
| 12:45 | 264.5 km | Weiter GERADEAUS auf örtliche Straße(n) Teilstrecke 1.1 km |
| 12:46 | 265.6 km | Im Kreisverkehr die Ausfahrt ERSTE in Richtung 10 [Insstrasse] Teilstrecke 2.2 km |
| 12:48 | 267.9 km | In Kreisverkehr einfahren Teilstrecke 50 m |
| 12:48 | 267.9 km | 34 Bei Ins, RECHTS abbiegen (Süd) auf Moosgasse Teilstrecke 0.9 km |
| 12:49 | 268.9 km | Neuer Straßenname: Ab hier örtliche Straße(n) Teilstrecke 0.2 km |
| 12:50 | 269.1 km | Im Kreisverkehr die Ausfahrt DRITTE in Richtung örtliche Straße(n) Teilstrecke 1.9 km |
| 12:51 | 271.0 km | Neuer Straßenname: Ab hier Route d'Anet Teilstrecke 1.6 km |
| 12:52 | 272.6 km | Im Kreisverkehr die Ausfahrt ERSTE in Richtung Route du Péage Teilstrecke 0.8 km |
| 12:53 | 273.4 km | Neuer Straßenname: Ab hier Route Principale Teilstrecke 0.3 km |
| 12:54 | 273.7 km | 35 Bei Sugiez, auf Route Principale (Südwest) bleiben Teilstrecke 10 m |
| 12:54 | 273.7 km | RECHTS abbiegen (West) auf Route de Chaumont Teilstrecke 0.4 km |
| 12:56 | 274.1 km | LINKS abbiegen (West) auf Route Militaire Teilstrecke 1.2 km |
| 12:57 | 275.3 km | RECHTS abbiegen, um auf Route Militaire zu bleiben> Teilstrecke 1.1 km |
| 12:58 | 276.4 km | LINKS abbiegen (Süd) auf örtliche Straße(n) Teilstrecke 70 m |
| 12:59 | 276.5 km | LINKS halten (Südost) auf örtliche Straße(n) Teilstrecke 70 m |

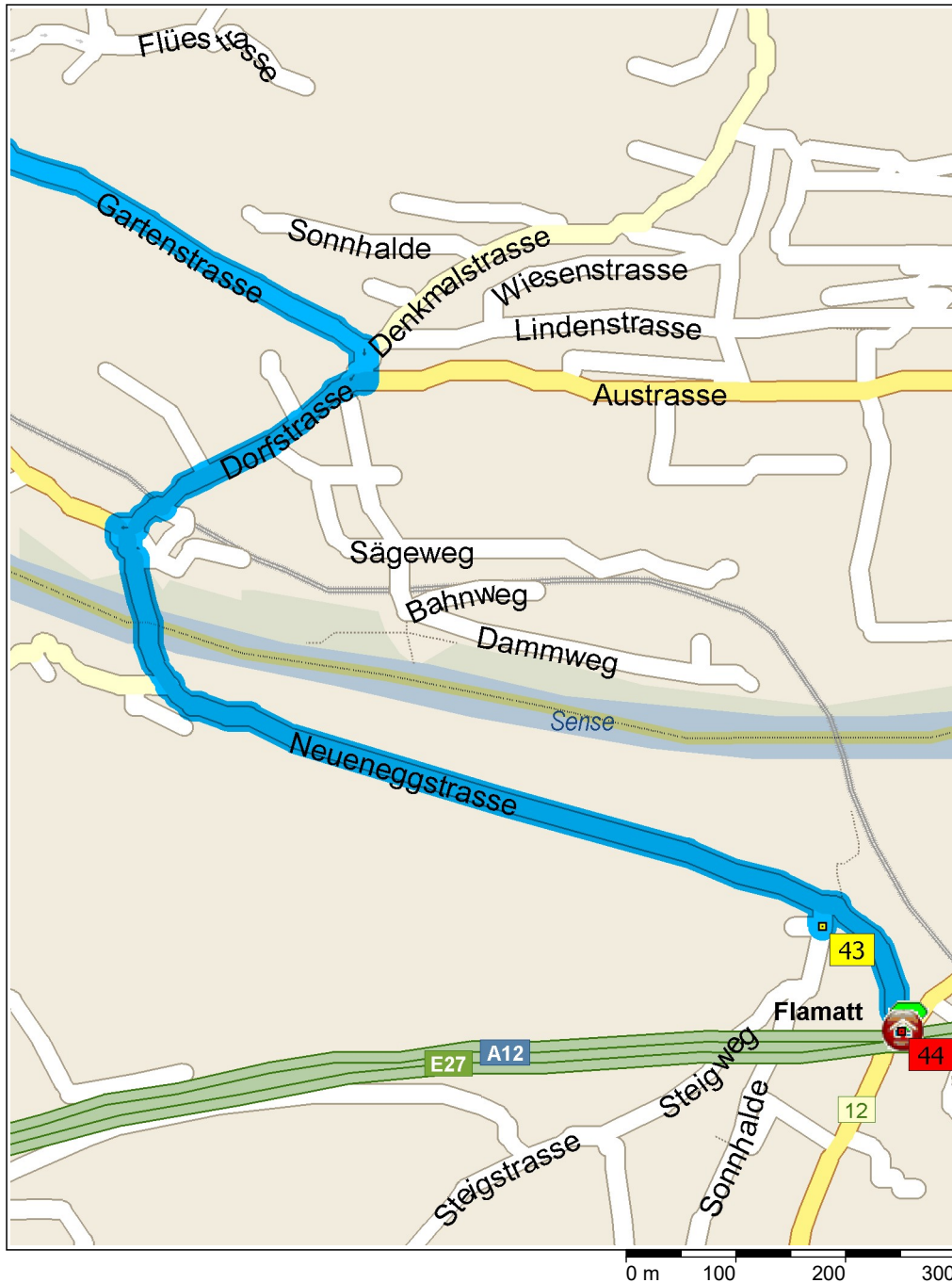


- 12:59 276.5 km **36** Bei Mont Vully, Nordwest zurück zu örtliche Straße(n) Teilstrecke 70 m
- 12:59 276.6 km RECHTS halten (Nord) auf örtliche Straße(n) Teilstrecke 70 m
- 13:00 276.7 km RECHTS abbiegen (Ost) auf Route Militaire Teilstrecke 1.1 km
- 13:01 277.8 km LINKS abbiegen, um auf Route Militaire zu bleiben> Teilstrecke 1.2 km
- 13:02 279.0 km RECHTS abbiegen (Südost) auf Route de Chaumont Teilstrecke 0.4 km
- 13:04 279.4 km LINKS abbiegen (Nordost) auf Route Principale Teilstrecke 10 m
- 13:04 279.4 km **37** Bei Sugiez, auf Route Principale (Nord) bleiben Teilstrecke 0.3 km
- 13:05 279.7 km Neuer Straßenname: Ab hier Route du Péage Teilstrecke 0.7 km
- 13:06 280.4 km Im Kreisverkehr die Ausfahrt ERSTE in Richtung Route de Morat Teilstrecke 2.3 km
- 13:08 282.8 km Weiter GERADEAUS auf örtliche Straße(n) Teilstrecke 20 m
- 13:08 282.8 km Neuer Straßenname: Ab hier Kantonalstrasse [Route de Morat] Teilstrecke 0.3 km
- 13:08 283.1 km Neuer Straßenname: Ab hier Moosstrasse [Route de Morat] Teilstrecke 0.3 km
- 13:08 283.4 km Neuer Straßenname: Ab hier Route de Morat Teilstrecke 0.2 km
- 13:09 283.6 km Im Kreisverkehr die Ausfahrt ERSTE in Richtung 22 [Champ Raclé] Teilstrecke 0.7 km
- 13:09 284.3 km Im Kreisverkehr die Ausfahrt DRITTE in Richtung 1 Teilstrecke 3.0 km
- 13:12 287.3 km **38** Bei Büchslen, auf 1 [Hauptstrasse] (Ost) bleiben Teilstrecke 2.0 km
- 13:13 289.3 km Neuer Straßenname: Ab hier örtliche Straße(n) Teilstrecke 0.2 km
- 13:13 289.5 km Neuer Straßenname: Ab hier Bernstrasse Teilstrecke 0.1 km
- 13:14 289.7 km Neuer Straßenname: Ab hier 1 [Bernstrasse] Teilstrecke 0.2 km
- 13:14 289.8 km Neuer Straßenname: Ab hier Bernstrasse Teilstrecke 1.1 km
- 13:15 290.9 km Neuer Straßenname: Ab hier 1 [Bernstrasse] Teilstrecke 0.4 km
- 13:15 291.3 km Neuer Straßenname: Ab hier Bernstrasse Teilstrecke 0.6 km
- 13:16 291.9 km Neuer Straßenname: Ab hier 1 [10] Teilstrecke 70 m





- 13:16 292.0 km **39** Bei Kleingümmenen, auf 1 [10] (Ost) bleiben Teilstrecke 60 m
- 13:16 292.1 km Neuer Straßenname: Ab hier Bernstrasse Teilstrecke 0.2 km
- 13:16 292.3 km Im Kreisverkehr die Ausfahrt ERSTE in Richtung Laupenstrasse Teilstrecke 1.2 km
- 13:17 293.5 km Neuer Straßenname: Ab hier örtliche Straße(n) Teilstrecke 0.3 km
- 13:17 293.8 km Weiter GERADEAUS auf Gümmenenstrasse Teilstrecke 1.9 km
- 13:18 295.6 km Neuer Straßenname: Ab hier örtliche Straße(n) Teilstrecke 80 m
- 13:18 295.7 km Weiter GERADEAUS auf Murtenstrasse Teilstrecke 1.4 km
- 13:20 297.1 km Neuer Straßenname: Ab hier Bärenplatz [Neuengasse] Teilstrecke 90 m
- 13:20 297.2 km LINKS abbiegen (Ost) auf Marktgasse Teilstrecke 70 m
- 13:21 297.3 km **40** Bei Laupen, Neuer Straßenname: Ab hier Alte Bernstrasse [Läubliplatz] Teilstrecke 0.4 km
- 13:22 297.6 km Weiter GERADEAUS auf Alte Bernstrasse Teilstrecke 1.2 km
- 13:24 298.9 km Neuer Straßenname: Ab hier örtliche Straße(n) Teilstrecke 0.4 km
- 13:25 299.3 km Neuer Straßenname: Ab hier Oberwil Teilstrecke 0.6 km
- 13:25 299.8 km Neuer Straßenname: Ab hier Sandgrube Teilstrecke 0.2 km
- 13:26 300.0 km Neuer Straßenname: Ab hier örtliche Straße(n) Teilstrecke 0.1 km
- 13:27 300.1 km Neuer Straßenname: Ab hier Chäppeli Bramberg Teilstrecke 50 m
- 13:27 300.2 km RECHTS abbiegen (Ost) auf Brambergstrasse [Chäppeli Bramberg] Teilstrecke 0.1 km
- 13:28 300.3 km LINKS halten (Ost) auf Brambergstrasse Teilstrecke 0.6 km
- 13:29 300.9 km LINKS halten (Nord) auf Süristrasse Teilstrecke 0.5 km
- 13:31 301.5 km LINKS abbiegen (Nord) auf örtliche Straße(n) Teilstrecke 0.2 km
- 13:33 301.6 km **41** Bei Bramberg (Denkmal), Süd zurück zu örtliche Straße(n) Teilstrecke 0.2 km
- 13:33 301.8 km RECHTS abbiegen (West) auf Süristrasse Teilstrecke 0.8 km
- 13:36 302.6 km Neuer Straßenname: Ab hier Brüggelbachstrasse Teilstrecke 0.6 km
- 13:37 303.2 km **42** Bei Brüggelbach, auf Brüggelbachstrasse (Süd) bleiben Teilstrecke 1.3 km
- 13:39 304.5 km Neuer Straßenname: Ab hier Gartenstrasse Teilstrecke 0.4 km



- 13:40 304.9 km Im Kreisverkehr die Ausfahrt ERSTE in Richtung Denkmalstrasse [Dorfplatz] Teilstrecke 20 m
- 13:40 305.0 km Im Kreisverkehr die Ausfahrt ERSTE in Richtung Dorfstrasse Teilstrecke 0.3 km
- 13:40 305.2 km Im Kreisverkehr die Ausfahrt ZWEITE in Richtung Neueneggstrasse Teilstrecke 0.8 km
- 13:41 306.0 km 43 Bei Flamatt, Nord zurück zu Neueneggstrasse Teilstrecke 0.2 km
- 13:41 306.2 km 44 Ankunft Hotel Restaurant Moléson / Flamatt

Reiseübersicht

Gesamte Reisekosten	CHF 24.43
Entfernung	306.2 Kilometer
Reisedauer	4 Stunden, 41 Minuten
Fahrzeit	4 Stunden, 41 Minuten
Entfernung (Luftlinie) zwischen allen Haltepunkten	231.1 Kilometer

Streckenabschnittdetails

Von	Nach	Methode	Entfernung	Fahrzeit
Oberriet SG	Hirzel / Enderholz	Schnellste	113.6 Kilometer	1 Stunde, 3 Minuten
Hirzel / Enderholz	Sihlbrugg	Schnellste	3.8 Kilometer	2 Minuten
Sihlbrugg	Emmen	Schnellste	31.5 Kilometer	18 Minuten
Emmen	Emmenbrücke	Schnellste	2.5 Kilometer	1 Minute
Emmenbrücke	Neuenkirch	Schnellste	5.4 Kilometer	4 Minuten
Neuenkirch	Ruswilerberg / Fluck	Schnellste	4.9 Kilometer	8 Minuten
Ruswilerberg / Fluck	Ober Eichig, 6017 Ruswil	Schnellste	0.8 Kilometer	2 Minuten
Ober Eichig, 6017 Ruswil	Erzenerlen	Schnellste	1.1 Kilometer	2 Minuten
Erzenerlen	Oberarig	Schnellste	3.4 Kilometer	5 Minuten
Oberarig	Buttisholz	Schnellste	3.5 Kilometer	4 Minuten
Buttisholz	Grosswangen	Schnellste	4.5 Kilometer	5 Minuten
Grosswangen	Ettiswil	Schnellste	2.9 Kilometer	3 Minuten
Ettiswil	Briseck	Schnellste	6.6 Kilometer	7 Minuten
Briseck	Hüswil	Schnellste	2.8 Kilometer	3 Minuten
Hüswil	Schönentuel	Schnellste	2.3 Kilometer	3 Minuten
Schönentuel	Hotel Restaurant Krone / Huttwil	Schnellste	7.3 Kilometer	8 Minuten
Hotel Restaurant Krone / Huttwil	Huttwil	Schnellste	60 Meter	Weniger als eine Minute.
Huttwil	Schwarzenbach1	Schnellste	1.6 Kilometer	2 Minuten
Schwarzenbach1	Häusermoos	Schnellste	7.1 Kilometer	5 Minuten
Häusermoos	Affoltern i.E.	Schnellste	2.5 Kilometer	2 Minuten
Affoltern i.E.	Lueg	Schnellste	3.2 Kilometer	3 Minuten
Lueg	Guetisberg	Schnellste	3.0 Kilometer	4 Minuten
Guetisberg	Hub	Schnellste	1.0 Kilometer	1 Minute
Hub	Burgdorf	Schnellste	4.5 Kilometer	6 Minuten
Burgdorf	Rohrmoos	Schnellste	2.7 Kilometer	3 Minuten
Rohrmoos	Hindelbank	Schnellste	4.2 Kilometer	3 Minuten
Hindelbank	Urtenen	Schnellste	5.1 Kilometer	6 Minuten
Urtenen	Bundkofen	Schnellste	11.1 Kilometer	12 Minuten
Bundkofen	Ziegelried	Schnellste	1.3 Kilometer	3 Minuten
Ziegelried	Frienisberghöhe	Schnellste	2.1 Kilometer	4 Minuten
Frienisberghöhe	Baggwil	Schnellste	2.3 Kilometer	2 Minuten
Baggwil	Finsterhennen	Schnellste	11.9 Kilometer	13 Minuten
Finsterhennen	Ins	Schnellste	7.5 Kilometer	6 Minuten
Ins	Sugiez	Schnellste	5.8 Kilometer	6 Minuten
Sugiez	Mont Vully	Schnellste	2.9 Kilometer	4 Minuten
Mont Vully	Sugiez	Schnellste	2.9 Kilometer	5 Minuten
Sugiez	Büchslen	Schnellste	7.9 Kilometer	7 Minuten
Büchslen	Kleingümmenen	Schnellste	4.7 Kilometer	4 Minuten
Kleingümmenen	Laupen	Schnellste	5.2 Kilometer	5 Minuten
Laupen	Bramberg (Denkmal)	Schnellste	4.4 Kilometer	11 Minuten
Bramberg (Denkmal)	Brüggelbach	Schnellste	1.6 Kilometer	4 Minuten
Brüggelbach	Flamatt	Schnellste	2.8 Kilometer	4 Minuten

Entfernung je Land/Provinz

Bundesland/Provinz	Entfernung	Fahrzeit
Schweiz	306.0 Kilometer	4 Stunden, 41 Minuten