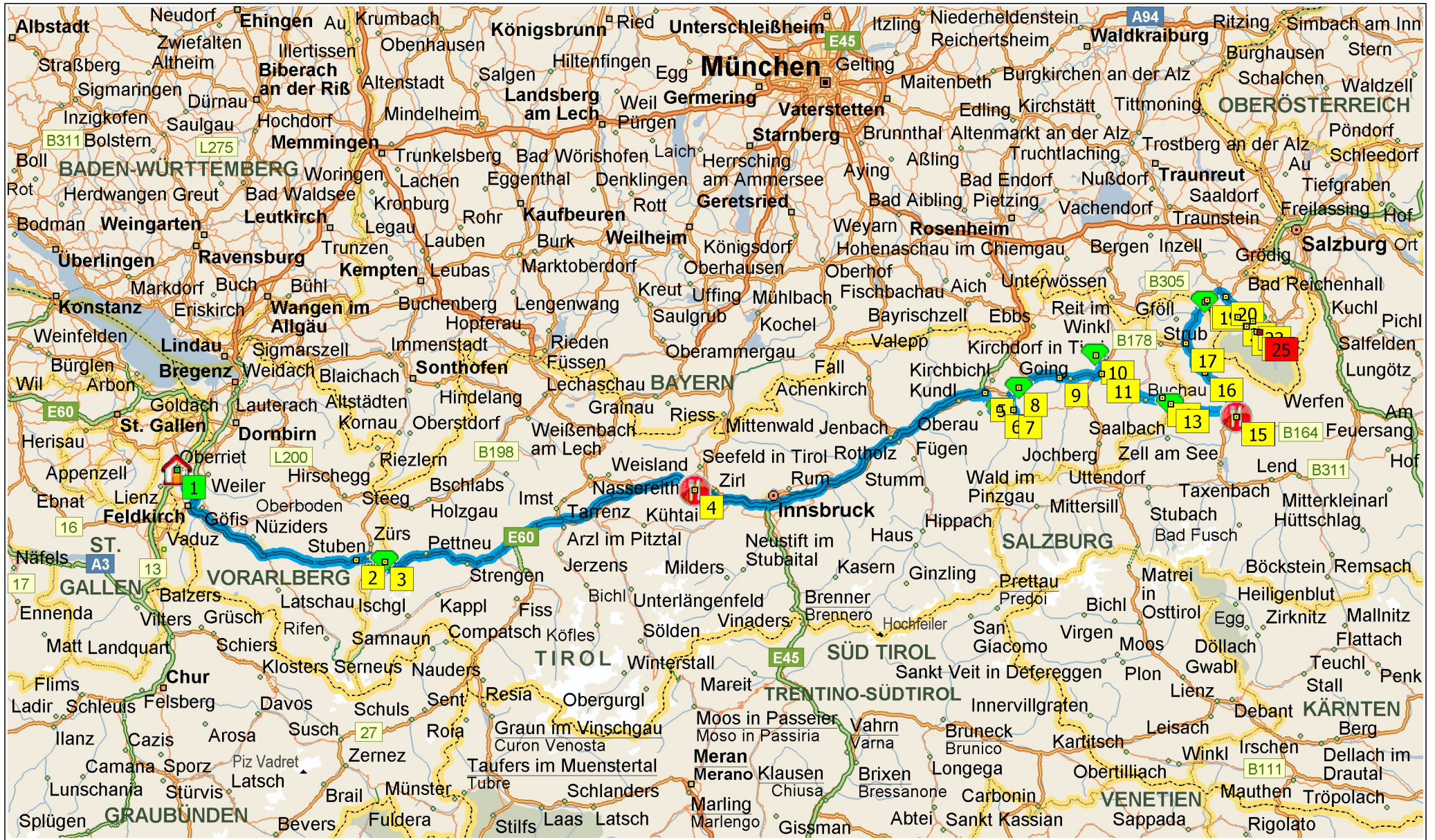
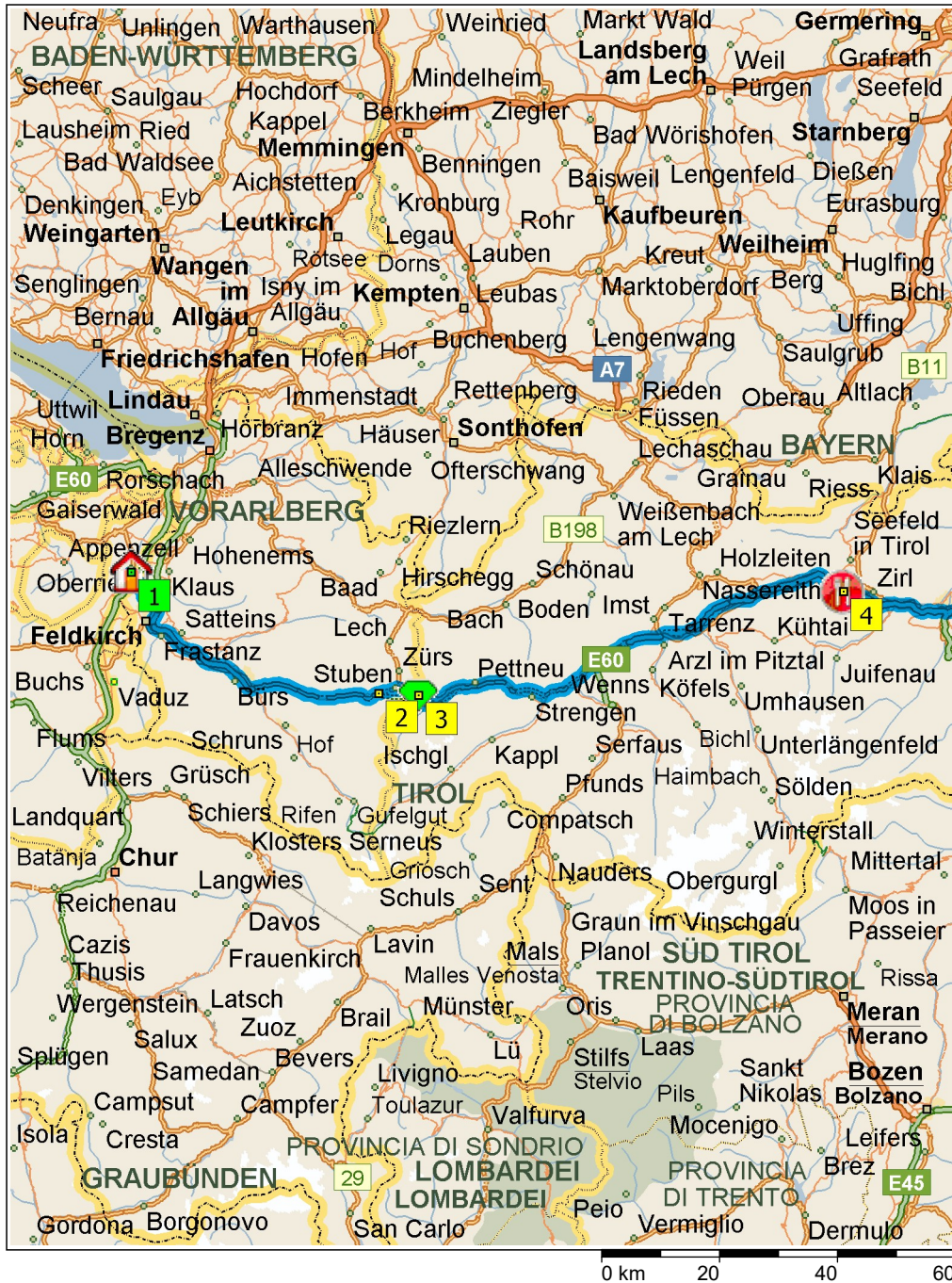


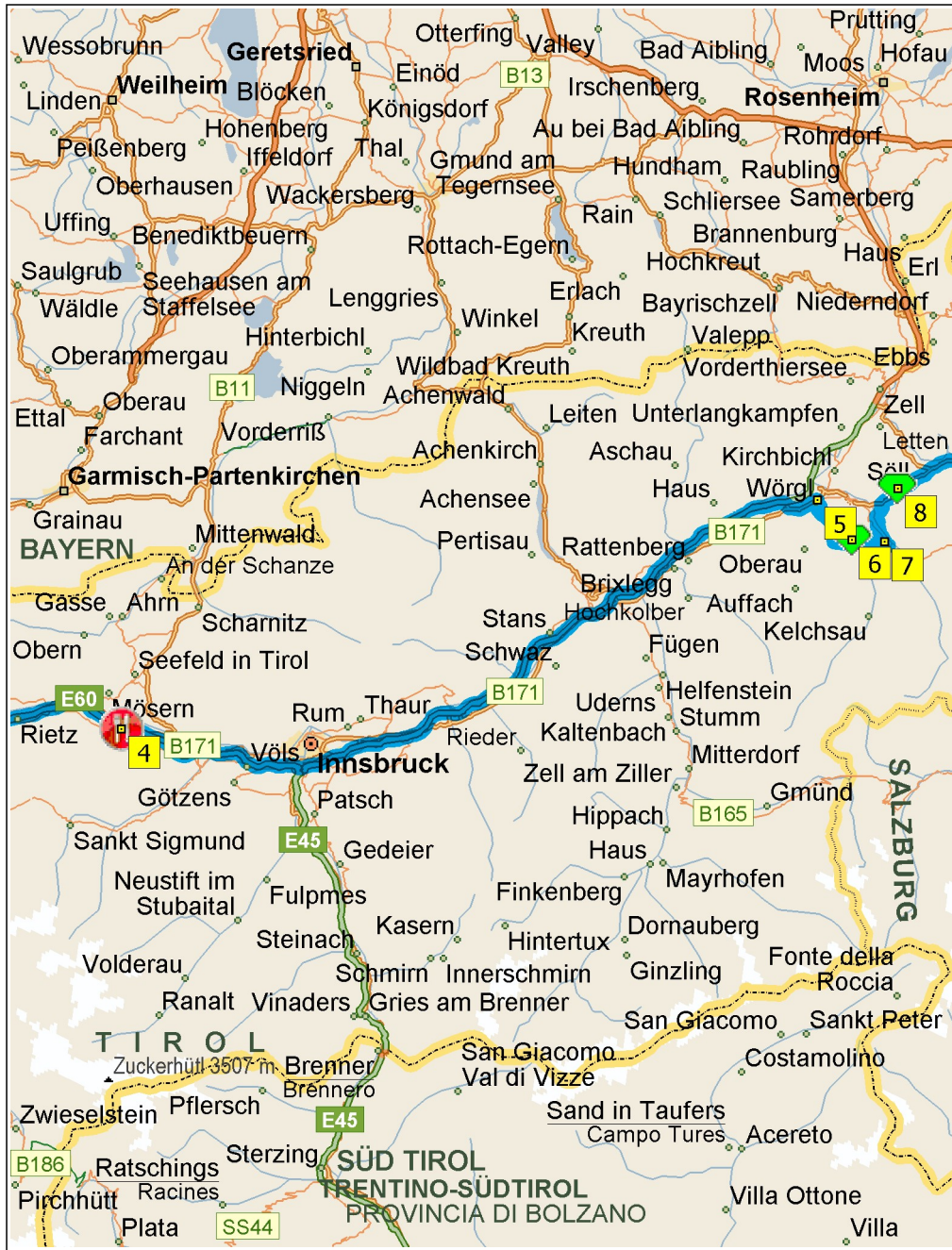
Oberriet - Ramsau bei Berchtesgaden

382.6 Kilometer; 4 Stunden, 53 Minuten



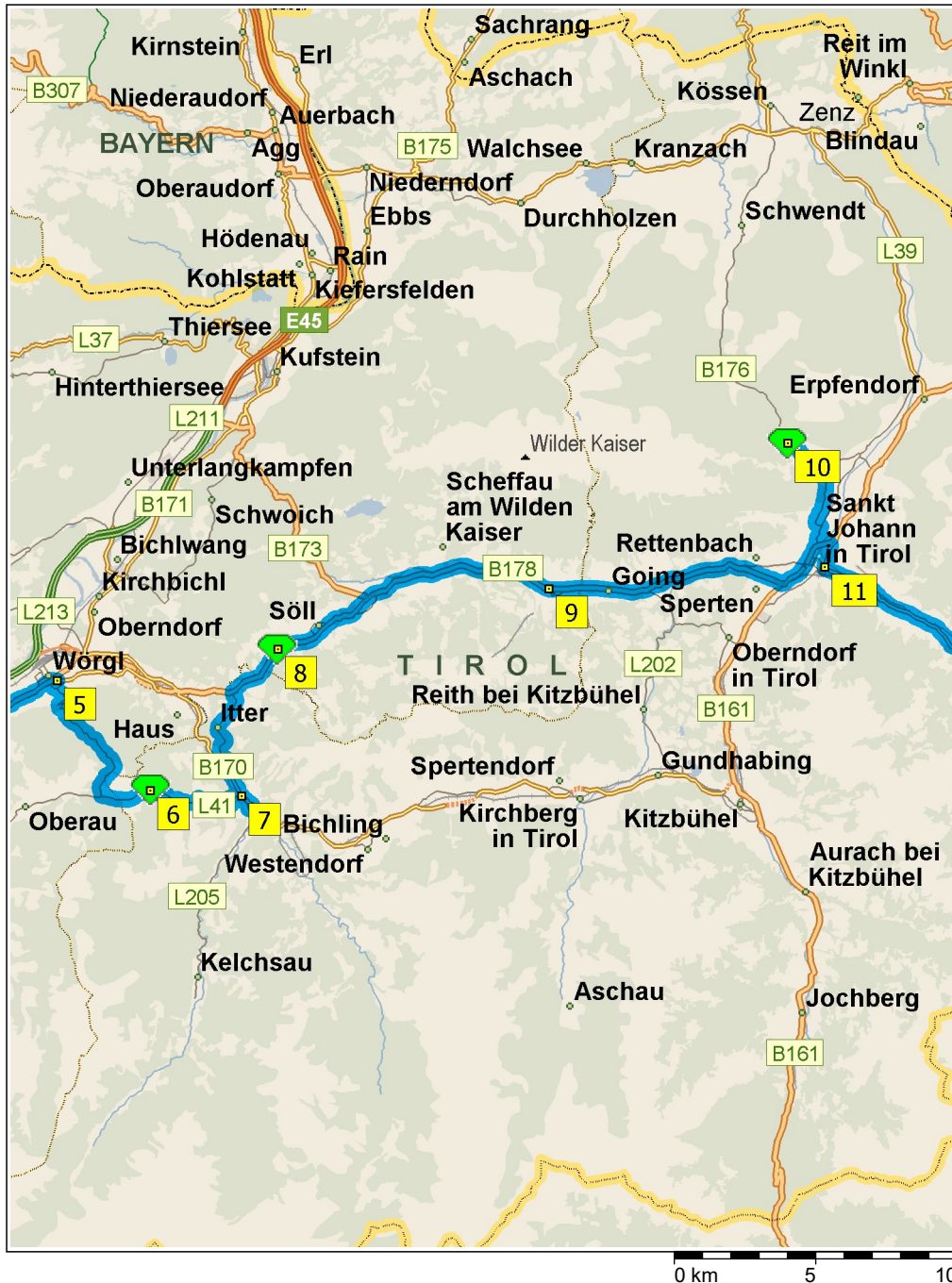


09:00	0.0 km	1 Abfahrt Oberriet SG auf 13 [Staatsstrasse] (Süd) Teilstrecke 0.3 km
09:00	0.3 km	Im Kreisverkehr die Ausfahrt ZWEITE in Richtung Rheinstrasse Teilstrecke 1.1 km
09:01	1.4 km	Ankunft in Österreich
09:01	1.4 km	Neuer Straßenname: Ab hier L52 [Schweizer Straße] Teilstrecke 6.0 km
09:08	7.4 km	Im Kreisverkehr die Ausfahrt ERSTE in Richtung L190 [Bundesstraße] Teilstrecke 40 m
09:08	7.5 km	LINKS abbiegen (Nordost) auf örtliche Straße(n) Teilstrecke 60 m
09:08	7.5 km	RECHTS halten (Ost) auf L52 [Langgasse] Teilstrecke 0.4 km
09:08	8.0 km	RECHTS halten (Südost) auf Auffahrt Teilstrecke 0.5 km Richtung A14 / Bludenz / Innsbruck
09:09	8.5 km	*Gebührenpflichtige Straße* Auffahren auf E60 [A14] Teilstrecke 47.4 km
09:37	55.8 km	Weiter RECHTS auf Auffahrt Teilstrecke 0.4 km Richtung L197 / Klösterle / Lech Zürs Stuben / Langen A. A. - / St. Anton am Arlberg / Arlbergpass
09:37	56.3 km	RECHTS halten (Ost) auf L197 [Arlbergstraße] Teilstrecke 0.6 km Richtung Zürs / Stuben / Langen A. a / Arlbergpass / Lech
09:38	56.8 km	2 Bei Langen, auf L197 [Arlbergstraße] (Ost) bleiben Teilstrecke 8.0 km
09:43	64.8 km	Neuer Straßenname: Ab hier B197 [Arlbergstraße] Teilstrecke 0.3 km
09:44	65.1 km	3 Bei Arlbergpass, auf B197 [Arlbergpass] (Süd) bleiben Teilstrecke 6.5 km
09:51	71.7 km	Im Kreisverkehr die Ausfahrt ZWEITE in Richtung B197 [Arlbergstraße] Teilstrecke 4.5 km
09:55	76.1 km	LINKS abbiegen (Nord) auf Auffahrt Teilstrecke 0.6 km Richtung Landeck / Innsbruck / Bludenz / Bregenz
09:56	76.7 km	Weiter RECHTS, um auf Auffahrt zu bleiben> Teilstrecke 0.2 km
09:56	76.9 km	*Gebührenpflichtige Straße* Auffahren auf E60 [S16] Teilstrecke 72.4 km
10:37	149.3 km	Weiter RECHTS auf örtliche Straße(n) Teilstrecke 0.4 km
10:39	149.7 km	RECHTS halten (Ost) auf örtliche Straße(n) Teilstrecke 80 m

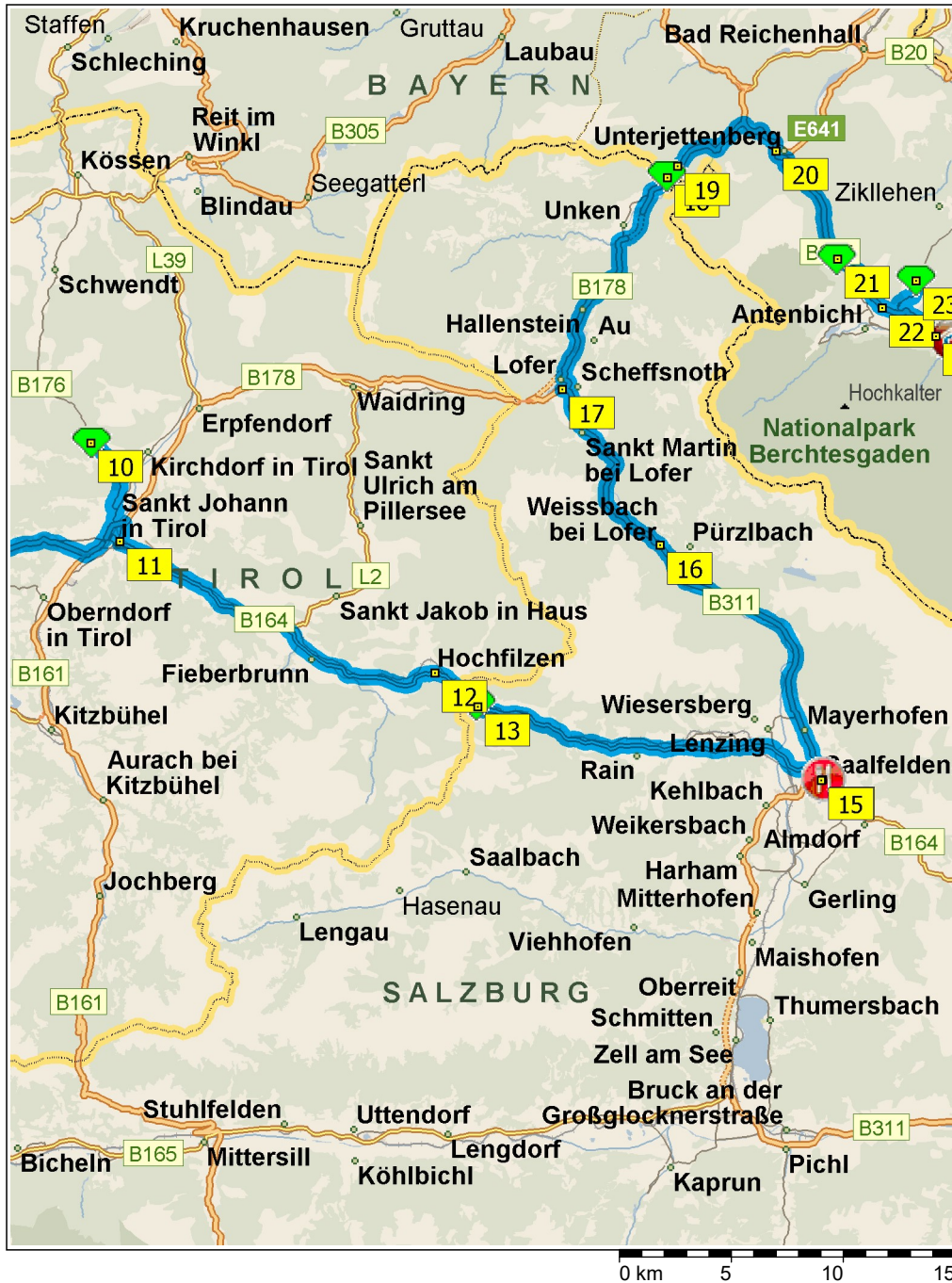


10:40	149.8 km	LINKS halten (Ost) auf örtliche Straße(n) Teilstrecke 0.1 km
10:40	149.9 km	4 Bei Rosenberger Pettnau, auf örtliche Straße(n) (Südost) bleiben Teilstrecke 30 m
10:41	149.9 km	LINKS halten (Ost) auf örtliche Straße(n) Teilstrecke 0.2 km
10:42	150.2 km	*Gebührenpflichtige Straße* Auffahren auf E60 [A12] Teilstrecke 8.7 km
10:47	158.8 km	*Gebührenpflichtige Straße* Auffahren auf E533 [E60] Teilstrecke 3.6 km
10:48	162.5 km	*Gebührenpflichtige Straße* Neuer Straßenname: Ab hier E60 [A12] Teilstrecke 50 m
10:49	162.5 km	*Gebührenpflichtige Straße* Ausfahrt 83, Neuer Straßenname: Ab hier E533 [E60] Teilstrecke 5.6 km
10:52	168.1 km	*Gebührenpflichtige Straße* Weiter LINKS auf E60 [A12] Teilstrecke 2.8 km Richtung A12 / E60 / E45 / Salzburg / Innsbruck-Mitte / München
10:53	170.9 km	*Gebührenpflichtige Straße* Auffahren auf E45 [E60] Teilstrecke 54.7 km
11:23	225.7 km	Ausfahrt 20, weiter RECHTS auf Auffahrt [Anschlussstelle Wörgl West] Teilstrecke 0.4 km Richtung Wörgl-West
11:23	226.0 km	Im Kreisverkehr die Ausfahrt ZWEITE in Richtung Anschlussstelle Wörgl West Teilstrecke 0.6 km Richtung B171 / Kundl / Wildschönau / Wörgl
11:24	226.7 km	Im Kreisverkehr die Ausfahrt ZWEITE in Richtung B171 [Tiroler Bundesstrasse] Teilstrecke 1.1 km
11:25	227.7 km	Im Kreisverkehr die Ausfahrt DRITTE in Richtung B171 [Innsbrucker Straße] Teilstrecke 1.9 km
11:27	229.6 km	RECHTS abbiegen (Südost) auf B170 [Brixentaler Straße] Teilstrecke 0.2 km
11:28	229.8 km	5 Bei Wörgl, West zurück zu B170 [Brixentaler Straße] Teilstrecke 0.2 km
11:28	229.9 km	LINKS abbiegen (Südwest) auf B171 [Salzburger Straße] Teilstrecke 0.2 km
11:28	230.1 km	LINKS abbiegen (Südost) auf L3 [Wildschönauer Straße] Teilstrecke 6.3 km
11:37	236.4 km	LINKS abbiegen (Nordost) auf L41 [Dorfstraße] Teilstrecke 0.3 km
11:38	236.7 km	Weiter GERADEAUS auf L41 [Marchbach] Teilstrecke 0.4 km

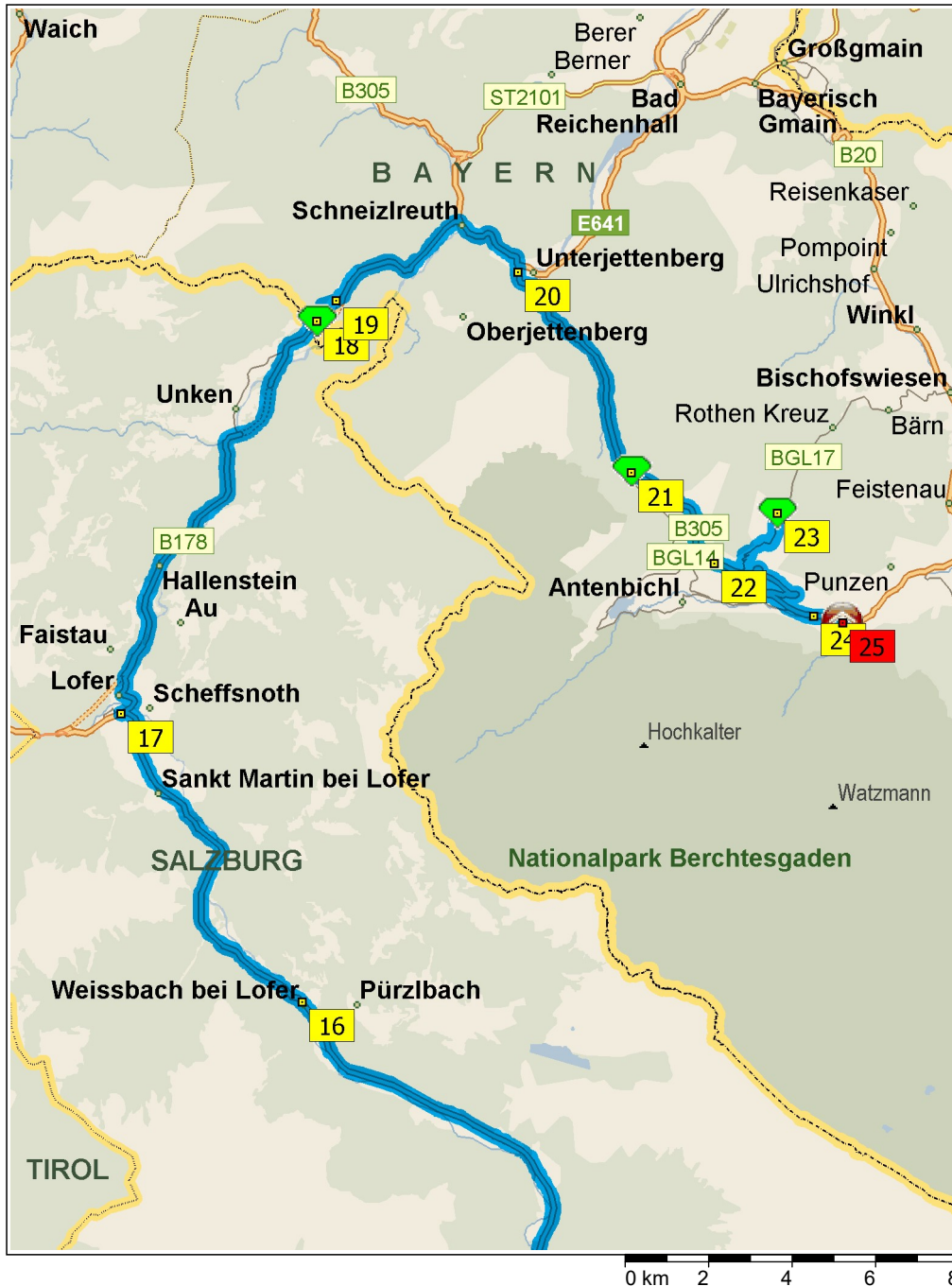
0 km 10 20 30



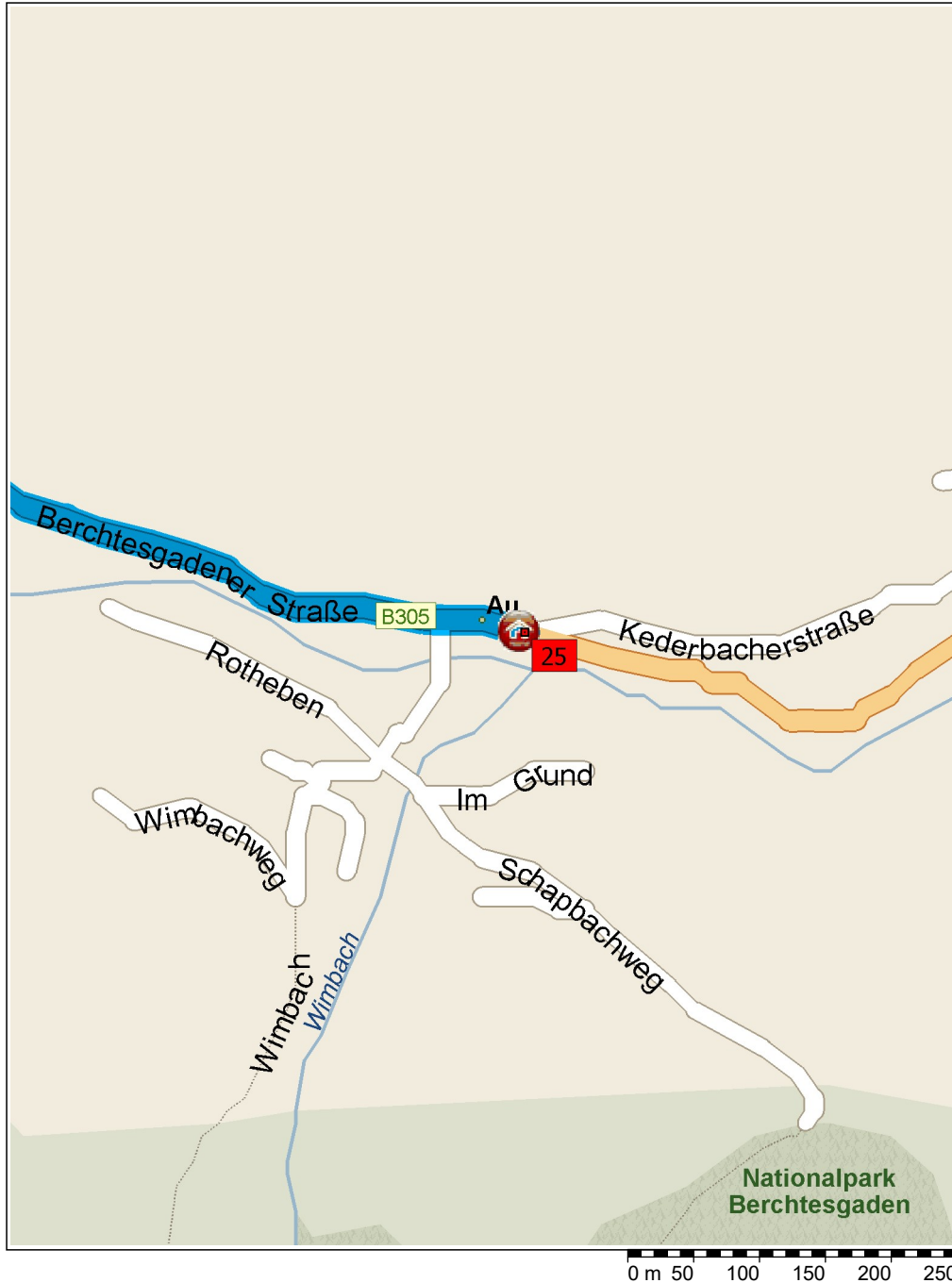
11:39	237.1 km	Neuer Straßenname: Ab hier örtliche Straße(n) Teilstrecke 10 m
11:39	237.1 km	Weiter GERADEAUS auf L41 [Grafenweg] Teilstrecke 1.1 km
11:41	238.2 km	6 Bei Grafenweg, auf L41 [Grafenweg] (Ost) bleiben Teilstrecke 4.3 km
11:45	242.5 km	RECHTS halten (Ost) auf L41 [Kühle Luft] Teilstrecke 0.2 km
11:45	242.7 km	Weiter GERADEAUS auf L41 [Grafenweg Landesstrasse] Teilstrecke 0.4 km
11:45	243.1 km	LINKS (Nordost) abbiegen auf L205 [Kelchsauer Landesstrasse] und anschließend sofort LINKS halten (Nord) auf B170 [Brixentaler Straße] Teilstrecke 0.7 km
11:47	243.9 km	7 Bei Hopfgarten im Brixental, auf B170 [Brixentaler Straße] (Nordwest) bleiben Teilstrecke 1.0 km
11:49	244.8 km	RECHTS halten (Nord) auf L206 [Itterer Straße] Teilstrecke 1.6 km
11:50	246.4 km	LINKS halten (Nord) auf L206 [Ed] Teilstrecke 0.4 km
11:51	246.8 km	Weiter GERADEAUS auf L206 [Dorfplatz] Teilstrecke 0.1 km
11:51	246.9 km	LINKS halten (Nord) auf L206 [Dorfstraße] Teilstrecke 0.4 km
11:51	247.3 km	Weiter GERADEAUS auf L206 [Itterer Straße] Teilstrecke 1.2 km
11:53	248.5 km	RECHTS abbiegen (Ost) auf B178 [Loferer Bundesstrasse] Teilstrecke 2.3 km
11:55	250.8 km	8 Bei Am Steinerbach / Söll, auf B178 [Loferer Bundesstrasse] (Nordost) bleiben Teilstrecke 10.9 km
12:03	261.7 km	9 Bei Ellmau1, auf B178 [Loferer Bundesstrasse] (Ost) bleiben Teilstrecke 10.6 km
12:11	272.3 km	LINKS abbiegen (Nord) auf B176 [Bärnstetten] Teilstrecke 2.1 km
12:13	274.3 km	Weiter GERADEAUS auf B176 [Schwendter Straße] Teilstrecke 2.5 km
12:16	276.8 km	10 Bei Huberhöhe / Gasteig, Südost zurück zu B176 [Schwendter Straße] Teilstrecke 3.3 km
12:19	280.1 km	Weiter GERADEAUS auf B176 [Bärnstetten] Teilstrecke 1.3 km
12:20	281.4 km	LINKS abbiegen (Ost) auf B178 [Salzburger Straße] Teilstrecke 0.3 km
12:21	281.8 km	Weiter RECHTS auf Auffahrt Teilstrecke 0.2 km Richtung B164 / Hochfilzen / Saalfelden / Sankt Johann in Tirol / Fieberbrunn



- 12:21 282.0 km RECHTS halten (Süd) auf B164 [Dechant-Wieshofer-Straße] Teilstrecke 0.7 km
- 12:22 282.7 km **11** Bei Sankt Johann in Tirol¹, auf B164 [Meraner Straße] (Süd) bleiben Teilstrecke 70 m
- 12:22 282.8 km Im Kreisverkehr die Ausfahrt DRITTE in Richtung B164 [Fieberbrunner Straße] Teilstrecke 16.7 km
- 12:40 299.5 km **12** Bei Hochfilzen¹, auf B164 [Dorf] (Ost) bleiben Teilstrecke 2.5 km
- 12:43 302.0 km **13** Bei Pass Griessen, auf B164 [Hochkönig Bundesstrasse] (Südost) bleiben Teilstrecke 16.2 km
- 12:56 318.3 km Im Kreisverkehr die Ausfahrt ERSTE in Richtung B311 [Markt] Teilstrecke 0.3 km
- 12:56 318.5 km Im Kreisverkehr die Ausfahrt DRITTE in Richtung B164 [Bahnhofstraße] Teilstrecke 0.4 km
- 12:57 319.0 km Neuer Straßenname: Ab hier Bahnhofstraße Teilstrecke 30 m
- 12:57 319.0 km Neuer Straßenname: Ab hier B164 [Almer Straße] Teilstrecke 0.3 km
- 12:57 319.3 km LINKS abbiegen (Nordost) auf Lofererstraße Teilstrecke 0.1 km
- 12:58 319.4 km LINKS abbiegen (Nordwest) auf Mittergasse Teilstrecke 80 m
- 12:59 319.5 km LINKS abbiegen (Südwest) auf Rathausplatz Teilstrecke 30 m
- 12:59 319.5 km **14** Bei Pizzeria la Piazza/ Saalfelden am Steinernen Meer, Nordost zurück zu Rathausplatz Teilstrecke 30 m
- 13:00 319.5 km LINKS abbiegen (Nordwest) auf Mittergasse Teilstrecke 50 m
- 13:00 319.6 km *Durchfahrtserlaubnis ist erforderlich.* LINKS abbiegen (Süd) auf Schulgasse Teilstrecke 80 m
- 13:01 319.7 km **15** Bei Saalfelden am Steinernen Meer¹, RECHTS abbiegen (Nordwest) auf B164 [Almer Straße] Teilstrecke 0.1 km
- 13:01 319.8 km Neuer Straßenname: Ab hier Bahnhofstraße Teilstrecke 30 m
- 13:02 319.8 km Neuer Straßenname: Ab hier B164 [Bahnhofstraße] Teilstrecke 0.4 km
- 13:02 320.2 km Im Kreisverkehr die Ausfahrt ERSTE in Richtung B311 [Markt] Teilstrecke 0.3 km
- 13:02 320.4 km Im Kreisverkehr die Ausfahrt ZWEITE in Richtung B311 [Lofererstraße] Teilstrecke 13.9 km



- 13:12 334.3 km **16** Bei Weißbach bei Lofer, auf B311 [Pinzgauer Bundesstrasse] (Nordwest) bleiben Teilstrecke 9.3 km
- 13:18 343.6 km Im Kreisverkehr die Ausfahrt DRITTE in Richtung B311 [Lofer] Teilstrecke 0.1 km
- 13:18 343.7 km **17** Bei Lofer, Ost zurück zu B311 [Lofer] Teilstrecke 2.1 km
- 13:20 345.8 km Weiter GERADEAUS auf Auffahrt Teilstrecke 0.3 km
- 13:21 346.1 km RECHTS halten (Nord) auf B178 [Loferer Bundesstrasse] Teilstrecke 9.2 km
- 13:27 355.3 km Ankunft in Deutschland
- 13:27 355.3 km Neuer Straßenname: Ab hier E641 [B21] Teilstrecke 60 m
- 13:27 355.4 km LINKS abbiegen (West) auf örtliche Straße(n) Teilstrecke 0.2 km
- 13:28 355.6 km RECHTS abbiegen (Nord) auf örtliche Straße(n) Teilstrecke 0.2 km
- 13:28 355.8 km RECHTS abbiegen (Süd) auf Melleck Teilstrecke 0.2 km
- 13:29 356.0 km **18** Bei Steinpass, auf Melleck (Nord) bleiben Teilstrecke 0.8 km
- 13:30 356.8 km **19** Bei Melleck, auf Melleck (Ost) bleiben Teilstrecke 0.2 km
- 13:30 357.0 km LINKS abbiegen (Nord) auf E641 [B21] Teilstrecke 5.6 km
- 13:36 362.6 km Weiter RECHTS auf B305 Teilstrecke 0.2 km Richtung B305 / Berchtesgaden / Ramsau
- 13:37 362.8 km **20** Bei Unterjettenberg, auf B305 (Süd) bleiben Teilstrecke 6.2 km
- 13:41 369.0 km **21** Bei Schwarzbachwachtsattel, auf B305 [Alpenstraße] (Ost) bleiben Teilstrecke 3.3 km Richtung B305 / Ramsau / Berchtesgaden
- 13:43 372.3 km **22** Bei Taubensee, auf B305 [Alpenstraße] (Ost) bleiben Teilstrecke 0.4 km
- 13:44 372.8 km LINKS abbiegen (Nord) auf BGL17 [Schwarzecker Straße] Teilstrecke 2.5 km Richtung Hochschwarzeck / Loipl
- 13:47 375.3 km **23** Bei Hochschwarzeck, West zurück zu BGL17 [Schwarzecker Straße] Teilstrecke 2.5 km
- 13:49 377.8 km LINKS abbiegen (Ost) auf B305 [Alpenstraße] Teilstrecke 4.1 km Richtung B305 / Hintersee / Berchtesgaden / Ramsau / Salzburg
- 13:53 381.9 km **24** Bei Ramsau bei Berchtesgaden, auf B305 [Berchtesgadener Straße] (Ost) bleiben Teilstrecke 0.7 km



Reiseübersicht

Gesamte Reisekosten	CHF 29.91
Entfernung	382.6 Kilometer
Reisedauer	4 Stunden, 53 Minuten
Fahrzeit	4 Stunden, 53 Minuten
Entfernung (Luftlinie) zwischen allen Haltepunkten	321.5 Kilometer

Streckenabschnittsdetails

Von	Nach	Methode	Entfernung	Fahrzeit
Oberriet SG	Langen	Schnellste	56.8 Kilometer	38 Minuten
Langen	Arlbergpass	Schnellste	8.3 Kilometer	5 Minuten
Arlbergpass	Rosenberger Pettnau	Schnellste	84.8 Kilometer	56 Minuten
Rosenberger Pettnau	Wörgl	Schnellste	79.9 Kilometer	47 Minuten
Wörgl	Grafenweg	Schnellste	8.4 Kilometer	13 Minuten
Grafenweg	Hopfgarten im Brixental	Schnellste	5.6 Kilometer	5 Minuten
Hopfgarten im Brixental	Am Steinerbach / Söll	Schnellste	6.9 Kilometer	7 Minuten
Am Steinerbach / Söll	Ellmau1	Schnellste	10.9 Kilometer	8 Minuten
Ellmau1	Huberhöhe / Gasteig	Schnellste	15.2 Kilometer	12 Minuten
Huberhöhe / Gasteig	Sankt Johann in Tirol1	Schnellste	5.9 Kilometer	6 Minuten
Sankt Johann in Tirol1	Hochfilzen1	Schnellste	16.8 Kilometer	17 Minuten
Hochfilzen1	Pass Griessen	Schnellste	2.5 Kilometer	2 Minuten
Pass Griessen	Pizzeria la Piazza/ Saalfelden a...	Schnellste	17.5 Kilometer	16 Minuten
Pizzeria la Piazza/ Saalfelden a...	Saalfelden am Steinernen Meer1	Schnellste	160 Meter	1 Minute
Saalfelden am Steinernen Meer1	Weißbach bei Lofer	Schnellste	14.7 Kilometer	10 Minuten
Weißbach bei Lofer	Lofer	Schnellste	9.4 Kilometer	6 Minuten
Lofer	Steinpass	Schnellste	12.2 Kilometer	10 Minuten
Steinpass	Melleck	Schnellste	0.8 Kilometer	1 Minute
Melleck	Unterjettenberg	Schnellste	6.0 Kilometer	6 Minuten
Unterjettenberg	Schwarzbachwachtsattel	Schnellste	6.2 Kilometer	4 Minuten
Schwarzbachwachtsattel	Taubensee	Schnellste	3.3 Kilometer	2 Minuten
Taubensee	Hochschwarzeck	Schnellste	3.0 Kilometer	3 Minuten
Hochschwarzeck	Ramsau bei Berchtesgaden	Schnellste	6.6 Kilometer	6 Minuten
Ramsau bei Berchtesgaden	Pension Bergbach	Schnellste	0.7 Kilometer	Weniger als eine Minute.

Entfernung je Land/Provinz

Bundesland/Provinz	Entfernung	Fahrzeit
Österreich	353.9 Kilometer	4 Stunden, 25 Minuten
Deutschland	27.3 Kilometer	26 Minuten
Schweiz	1.4 Kilometer	1 Minute