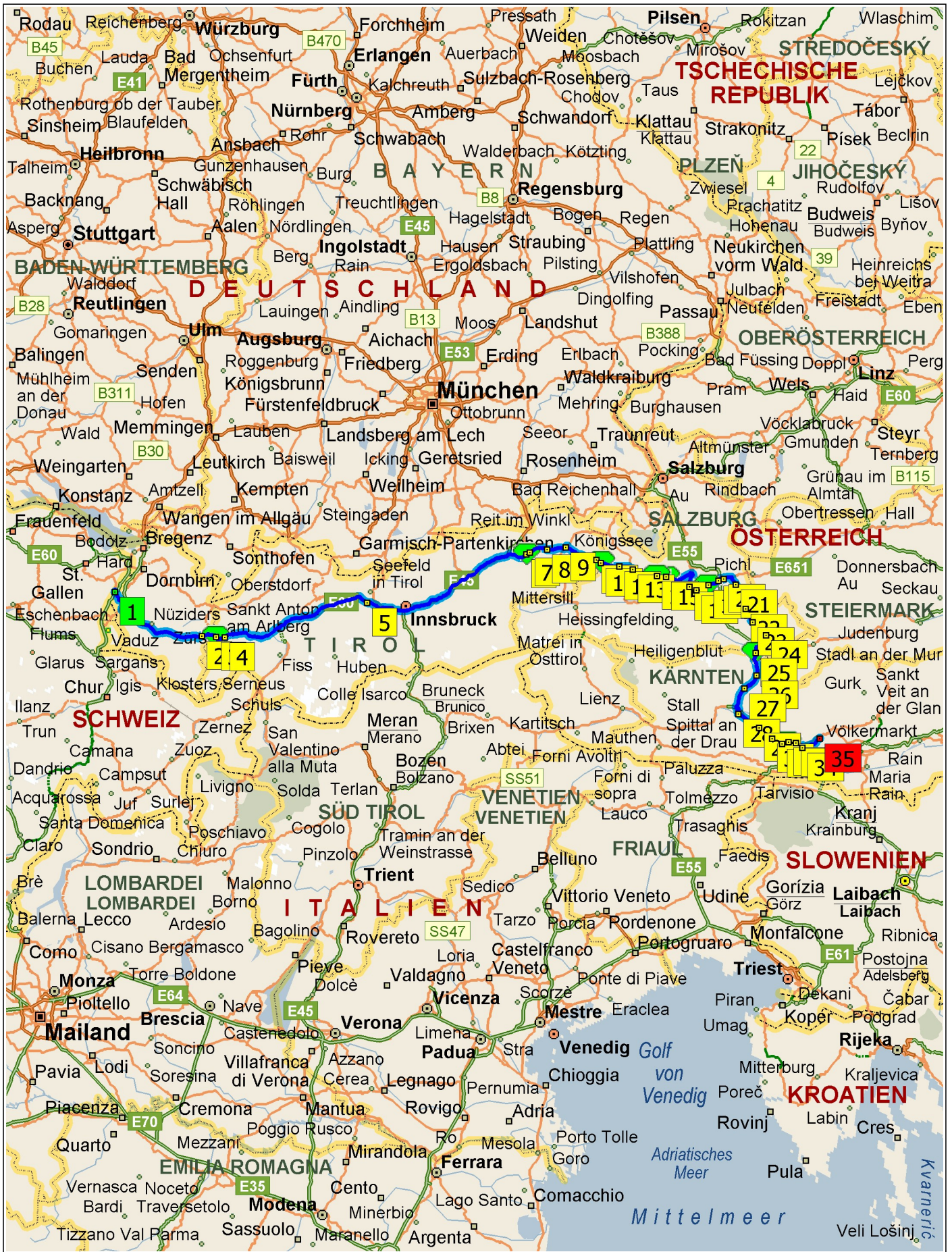
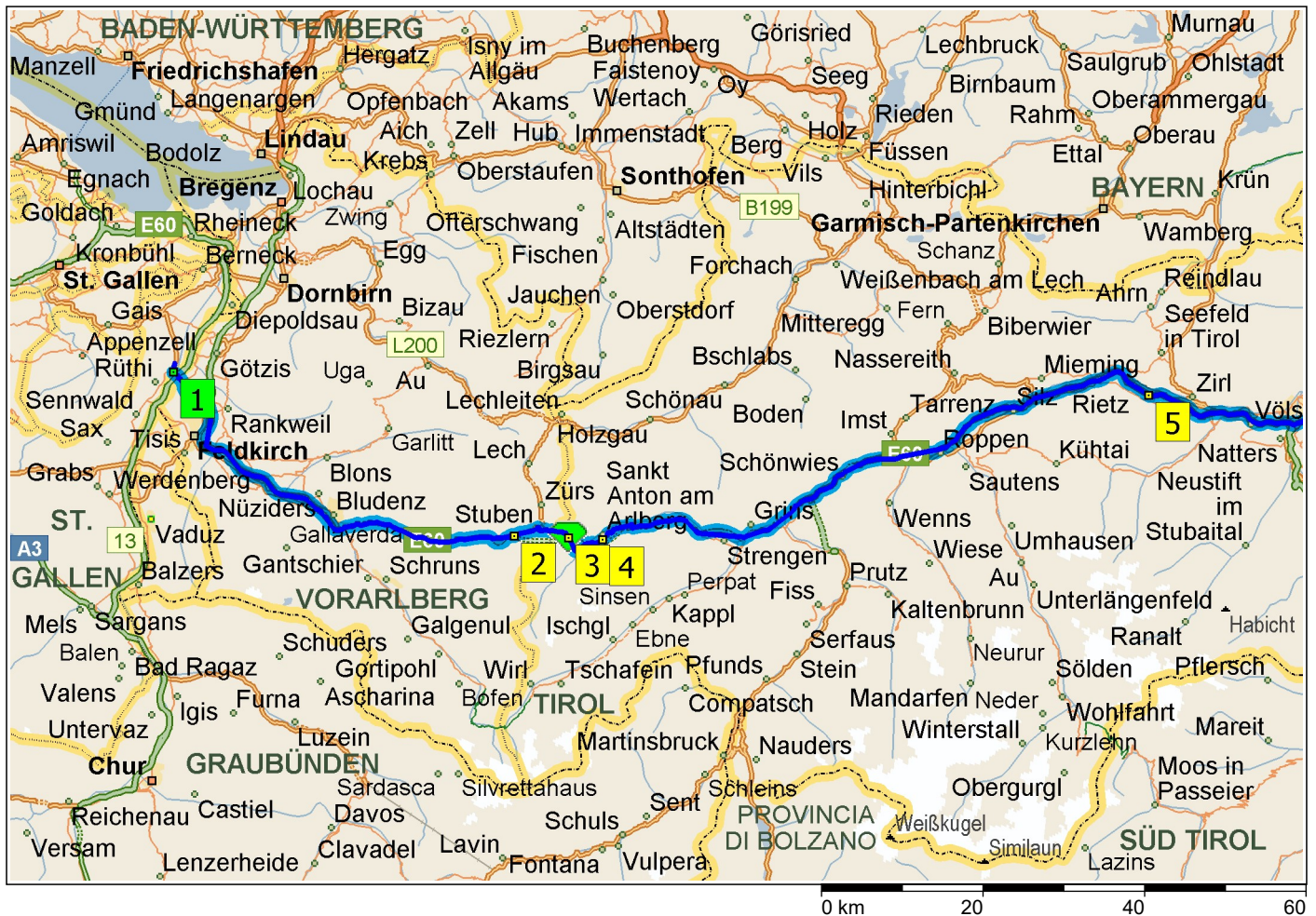


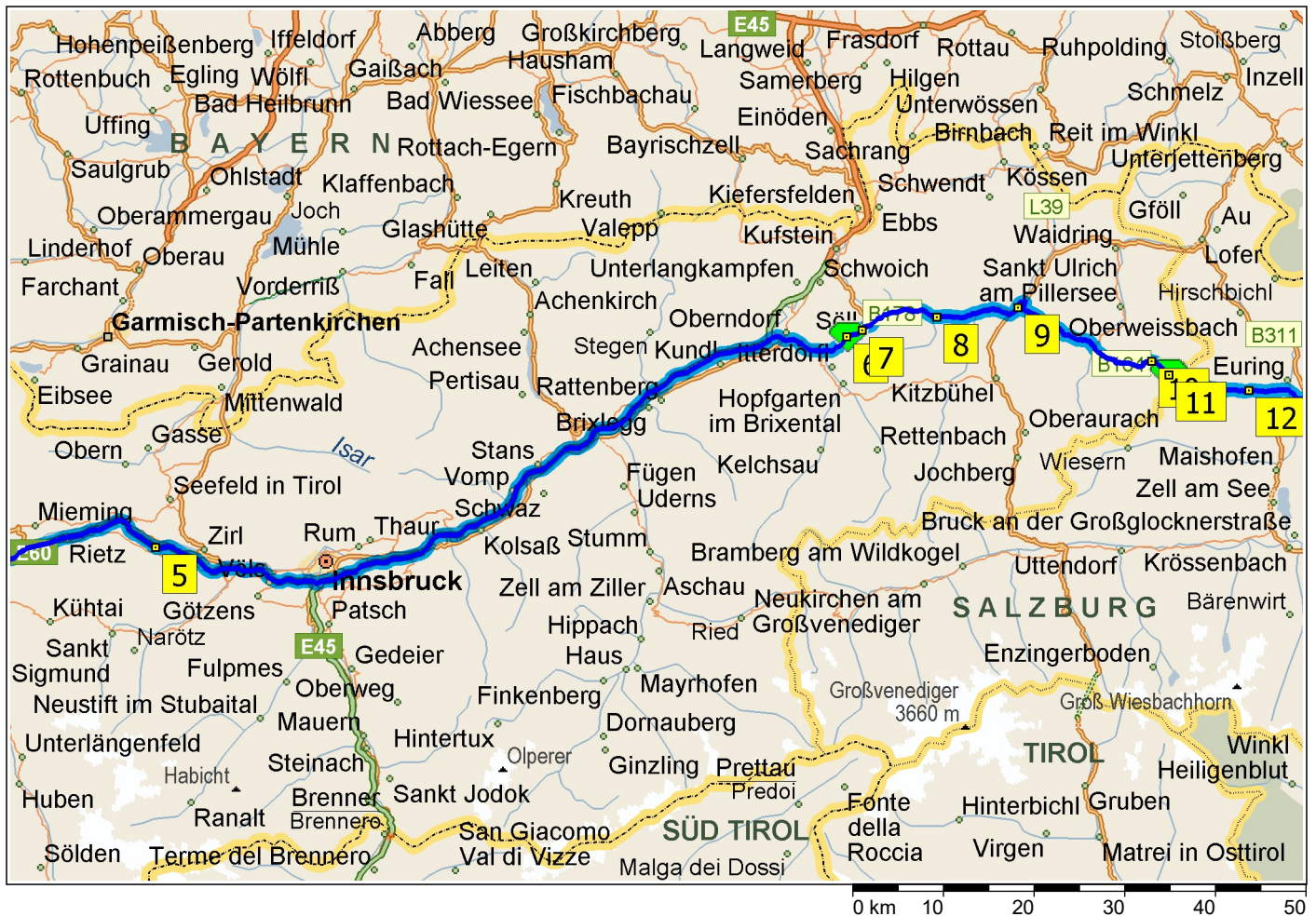
Oberriet-Obertauern-Ossiach

512.7 Kilometer; 6 Stunden, 30 Minuten

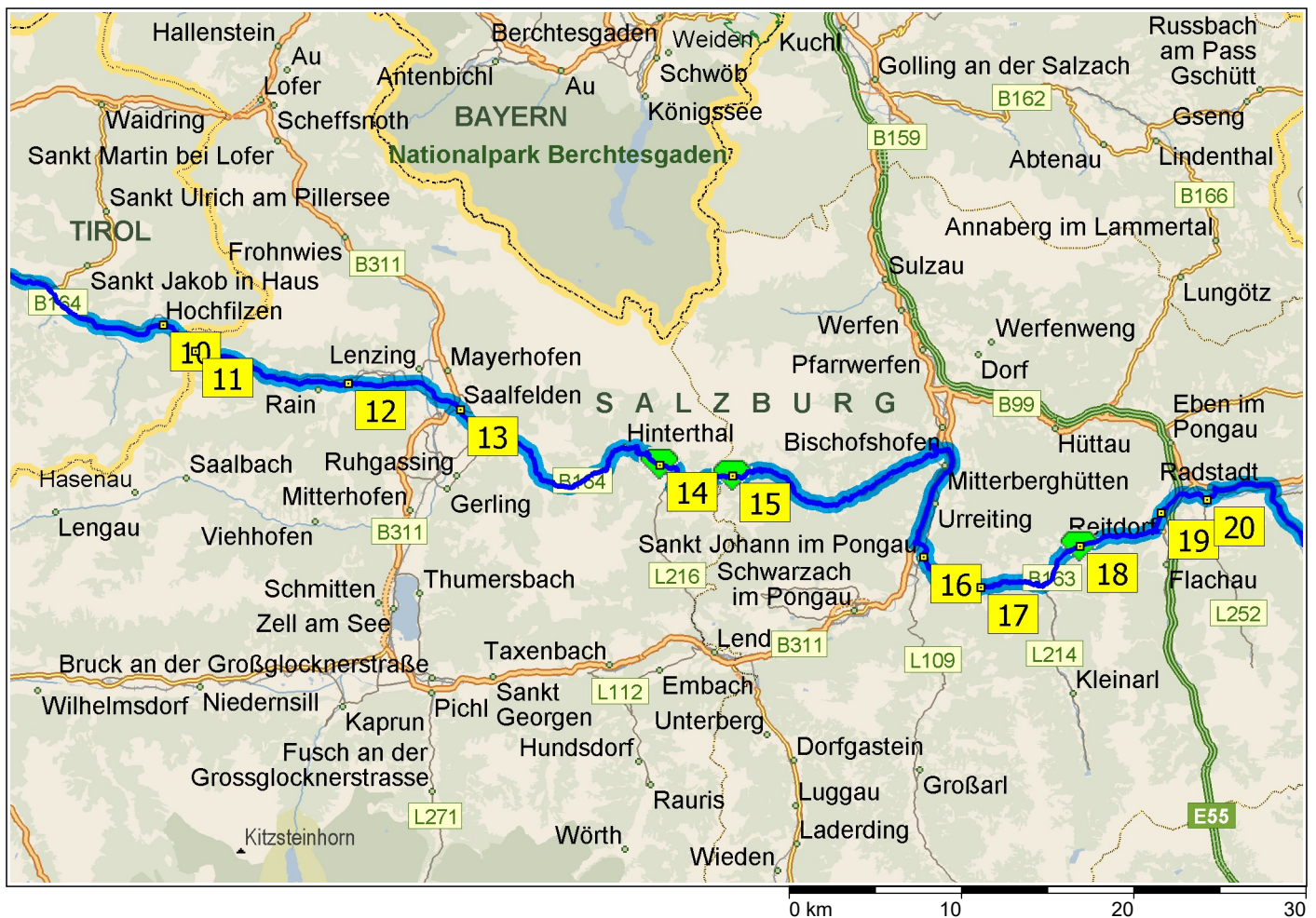




09:00	0.0 km	1 Abfahrt Oberriet auf Rheinstrasse (Ost) Teilstrecke 0.8 km
09:00	0.8 km	Ankunft in Österreich
09:00	0.8 km	Neuer Straßenname: Ab hier L52 [Schweizer Straße] Teilstrecke 6.0 km
09:07	6.8 km	Im Kreisverkehr die Ausfahrt ZWEITE in Richtung L52 [Langgasse] Teilstrecke 0.5 km
09:07	7.3 km	RECHTS halten (Südost) auf Auffahrt Teilstrecke 0.5 km Richtung A14 / Bludenz / Innsbruck
09:08	7.9 km	*Gebührenpflichtige Straße* Auffahren auf E60 [A14] Teilstrecke 47.4 km
09:36	55.2 km	Weiter RECHTS auf Auffahrt Teilstrecke 0.4 km Richtung L197 / Klösterle / Lech Zürs Stuben / Langen A. A.- / St. Anton am Arlberg / Arlbergpass
09:36	55.7 km	RECHTS halten (Ost) auf L197 [Arlbergstraße] Teilstrecke 0.5 km Richtung Zürs / Stuben / Langen A. a / Arlbergpass / Lech
09:37	56.2 km	2 Bei Langen am Arlberg, auf L197 [Arlbergstraße] (Ost) bleiben Teilstrecke 8.0 km
09:43	64.2 km	Neuer Straßenname: Ab hier B197 [Arlbergstraße] Teilstrecke 0.3 km
09:43	64.5 km	3 Bei Arlbergpass 1793m, auf B197 [Arlbergpass] (Süd) bleiben Teilstrecke 6.5 km
09:50	71.0 km	Im Kreisverkehr die Ausfahrt ZWEITE in Richtung B197 [Arlbergstraße] Teilstrecke 0.2 km
09:50	71.2 km	4 Bei Sankt Anton am Arlberg, auf B197 [Arlbergstraße] (Nordost) bleiben Teilstrecke 4.2 km
09:54	75.5 km	LINKS abbiegen (Nord) auf Auffahrt Teilstrecke 0.6 km Richtung Landeck / Innsbruck / Bludenz / Bregenz
09:55	76.1 km	Weiter RECHTS, um auf Auffahrt zu bleiben> Teilstrecke 0.2 km
09:55	76.3 km	*Gebührenpflichtige Straße* Auffahren auf E60 [S16] Teilstrecke 72.4 km
10:37	148.7 km	Weiter RECHTS auf örtliche Straße(n) Teilstrecke 0.4 km
10:39	149.1 km	RECHTS halten (Ost) auf örtliche Straße(n) Teilstrecke 0.3 km
10:40	149.3 km	LINKS halten (Nord) auf örtliche Straße(n) Teilstrecke 0.4 km Richtung Bregenz / Telfs
10:41	149.7 km	5 Bei Raststation Pettnau, auf örtliche Straße(n) (Ost) bleiben Teilstrecke 0.6 km



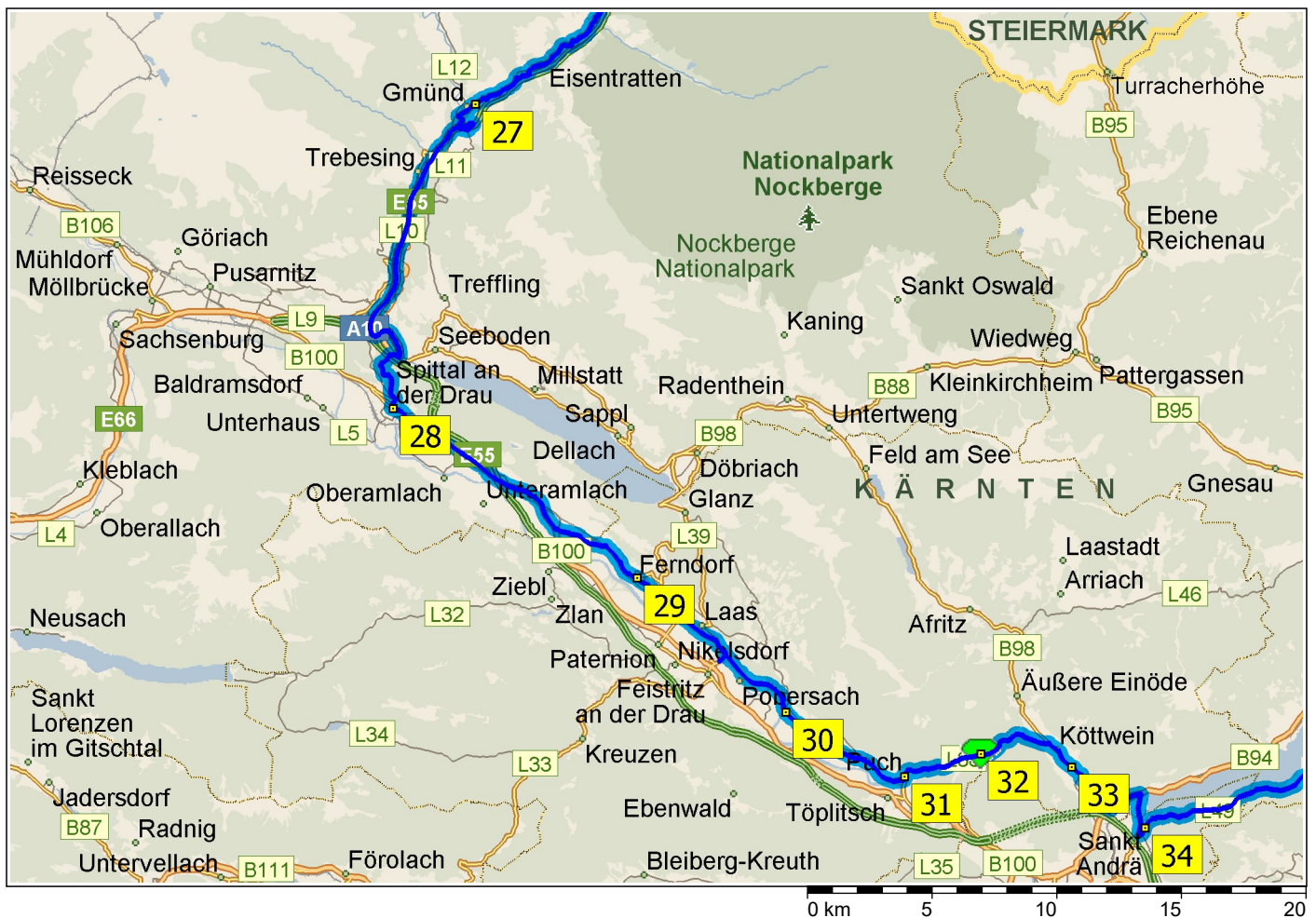
10:44	150.3 km	*Gebührenpflichtige Straße* Auffahren auf E60 [A12] Teilstrecke 8.7 km
10:49	159.0 km	*Gebührenpflichtige Straße* Auffahren auf E533 [E60] Teilstrecke 3.6 km
10:51	162.6 km	*Gebührenpflichtige Straße* Neuer Straßename: Ab hier E60 [A12] Teilstrecke 50 m
10:51	162.7 km	*Gebührenpflichtige Straße* Ausfahrt 83, Neuer Straßename: Ab hier E533 [E60] Teilstrecke 5.6 km
10:54	168.2 km	*Gebührenpflichtige Straße* Weiter LINKS auf E60 [A12] Teilstrecke 2.8 km Richtung A12 / E60 / E45 / Salzburg / Innsbruck-Mitte / München
10:56	171.1 km	*Gebührenpflichtige Straße* Auffahren auf E45 [E60] Teilstrecke 57.5 km
11:27	228.5 km	Ausfahrt 17, weiter GERADEAUS auf Auffahrt [Anschlussstelle Wörgl Ost] Teilstrecke 1.3 km Richtung Lofer/St. Johann / Brixental
11:28	229.8 km	Weiter LINKS auf Anschlussstelle Wörgl Ost Teilstrecke 0.7 km
11:28	230.5 km	Weiter GERADEAUS auf B178 [Loferer Bundesstrasse] Teilstrecke 8.3 km
11:34	238.8 km	6 Bei Am Steinerbach / Söll 695m, auf B178 [Loferer Bundesstrasse] (Nordost) bleiben Teilstrecke 1.9 km
11:36	240.7 km	RECHTS abbiegen (Südost) auf örtliche Straße(n) Teilstrecke 30 m
11:36	240.8 km	7 Bei Söll, Nordwest zurück zu örtliche Straße(n) Teilstrecke 30 m
11:36	240.8 km	RECHTS abbiegen (Nordost) auf B178 [Dorf] Teilstrecke 9.3 km
11:44	250.1 km	8 Bei Ellmau, auf B178 [Birkenweg] (Ost) bleiben Teilstrecke 9.6 km
11:51	259.7 km	9 Bei Sankt Johann in Tirol, auf B178 [Loferer Bundesstrasse] (Nordost) bleiben Teilstrecke 1.0 km
11:52	260.7 km	Weiter RECHTS auf Auffahrt Teilstrecke 0.2 km Richtung B164 / Hochfilzen / Saalfelden / Sankt Johann in Tirol / Fieberbrunn
11:52	260.9 km	RECHTS halten (Süd) auf B164 [Dechant-Wieshofer-Straße] Teilstrecke 0.8 km
11:53	261.7 km	Im Kreisverkehr die Ausfahrt DRITTE in Richtung B164 [Fieberbrunner Straße] Teilstrecke 16.7 km



- | | | | |
|-------|----------|-----------|--|
| 12:11 | 278.4 km | 10 | Bei Hochfilzen, auf B164 [Dorf] (Ost) bleiben Teilstrecke 2.5 km |
| 12:14 | 280.9 km | 11 | Bei Pass Griessen 973m, auf B164 [Hochkönig Bundesstrasse] (Südost) bleiben Teilstrecke 9.5 km |
| 12:21 | 290.4 km | 12 | Bei Leogang, auf B164 [Hochkönig Bundesstrasse] (Ost) bleiben Teilstrecke 6.7 km |
| 12:27 | 297.2 km | | Im Kreisverkehr die Ausfahrt ERSTE in Richtung B311 [Markt] Teilstrecke 0.3 km |
| 12:27 | 297.4 km | | Im Kreisverkehr die Ausfahrt DRITTE in Richtung B164 [Bahnhofstraße] Teilstrecke 0.4 km |
| 12:28 | 297.9 km | | Neuer Straßenname: Ab hier Bahnhofstraße Teilstrecke 30 m |
| 12:28 | 297.9 km | | Neuer Straßenname: Ab hier B164 [Almer Straße] Teilstrecke 0.1 km |
| 12:28 | 298.0 km | 13 | Bei Saalfelden am Steinernen Meer, auf B164 [Almer Straße] (Südost) bleiben Teilstrecke 16.1 km |
| 12:42 | 314.2 km | 14 | Bei Filzensattel 1290m, auf B164 [Hochkönig Bundesstrasse] (Ost) bleiben Teilstrecke 6.0 km |
| 12:47 | 320.2 km | | LINKS halten (Nordost) auf Mühlbach Teilstrecke 50 m |
| 12:48 | 320.3 km | 15 | Bei Dientener Sattel 1351m, West zurück zu Mühlbach Teilstrecke 50 m |
| 12:48 | 320.3 km | | LINKS abbiegen (Ost) auf B164 [Mühlbach] Teilstrecke 16.2 km |
| 13:02 | 336.6 km | | RECHTS abbiegen (Süd) auf Auffahrt Teilstrecke 0.3 km Richtung B311 / Innsbruck St. Johann / Zell am See Gasteinertal |
| 13:02 | 336.9 km | | RECHTS halten (Süd) auf B311 [Pinzgauer Bundesstrasse] Teilstrecke 5.8 km |
| 13:06 | 342.7 km | | RECHTS halten (West) auf Auffahrt und anschließend sofort RECHTS halten (Ost) auf B163 [Salzburger Straße] Teilstrecke 1.5 km Richtung B163 / St. Johann-Nord / Kleinarl Wagrain |
| 13:08 | 344.2 km | 16 | Bei Sankt Johann im Pongau, auf B163 [Wagrainer Straße] (Südost) bleiben Teilstrecke 4.6 km |
| 13:12 | 348.8 km | 17 | Bei Wagrain Straße 59, 5600 Sankt Johann im Pongau, Österreich, auf B163 [Wagrainer Straße] (Ost) bleiben Teilstrecke 7.3 km |
| 13:18 | 356.1 km | 18 | Bei Wagrain Höhe 961m, auf B163 [Schwaighof] (Ost) bleiben Teilstrecke 4.5 km |



- 13:21 360.6 km Im Kreisverkehr die Ausfahrt DRITTE in Richtung B163 [Wagrainer Bundesstrasse] Teilstrecke 1.2 km
- 13:22 361.8 km **19** Bei Reitdorf, auf B163 [Reitdorf] (Nord) bleiben Teilstrecke 3.4 km
- 13:26 365.2 km **20** Bei Altenmarkt im Pongau, auf B163 [Altenmarkt] (Nord) bleiben Teilstrecke 0.8 km
- 13:27 366.0 km LINKS abbiegen (West) auf Auffahrt Teilstrecke 0.1 km Richtung B320 / B99 / Graz / Radstadt
- 13:27 366.1 km Weiter RECHTS, um auf Auffahrt zu bleiben> Teilstrecke 70 m
- 13:27 366.2 km RECHTS halten (Ost) auf E651 [B320] Teilstrecke 3.3 km
- 13:29 369.4 km Weiter RECHTS auf B99 [Katschberg Bundesstrasse] Teilstrecke 1.1 km
- 13:30 370.5 km Im Kreisverkehr die Ausfahrt ZWEITE in Richtung B99 [Tauernstraße] Teilstrecke 3.4 km
- 13:32 373.9 km **21** Bei Tauernstraße, 5550, Österreich, auf B99 [Tauernstraße] (Südost) bleiben Teilstrecke 16.8 km
- 13:44 390.6 km **22** Bei Obertauern 1732m, auf B99 [Obertauern] (Ost) bleiben Teilstrecke 7.5 km
- 13:49 398.1 km RECHTS abbiegen (Süd) auf örtliche Straße(n) Teilstrecke 40 m
- 13:49 398.2 km **23** Bei Tweng, Nord zurück zu örtliche Straße(n) Teilstrecke 40 m
- 13:49 398.2 km RECHTS abbiegen (Ost) auf B99 [Tweng] Teilstrecke 9.2 km
- 13:56 407.4 km Weiter LINKS auf Auffahrt [Katschberg Bundesstrasse] Teilstrecke 0.6 km Richtung B99 / Salzburg / Villach
- 13:57 408.0 km Auf B99 [Markt] (Süd) bleiben Teilstrecke 0.1 km
- 13:57 408.1 km **24** Bei Mauterndorf, auf B99 [Markt] (Süd) bleiben Teilstrecke 14.8 km
- 14:07 422.9 km **25** Bei Katschbergpass 1627m, auf B99 [Katschberghöhe] (Süd) bleiben Teilstrecke 12.1 km
- 14:16 435.0 km **26** Bei Kremsbrücke, auf B99 [Kremsbrücke] (Süd) bleiben Teilstrecke 9.3 km
- 14:24 444.3 km **27** Bei Gmünd, auf B99 [Waschanger] (West) bleiben Teilstrecke 0.8 km
- 14:25 445.1 km Im Kreisverkehr die Ausfahrt DRITTE in Richtung L11 [Trefflinger Landesstrasse] Teilstrecke 0.3 km



14:25	445.4 km	Im Kreisverkehr die Ausfahrt ERSTE in Richtung Auffahrt Teilstrecke 0.5 km
14:26	445.9 km	Weiter GERADEAUS, um auf Auffahrt zu bleiben> Teilstrecke 0.1 km
14:26	446.0 km	Weiter LINKS, um auf Auffahrt zu bleiben> Teilstrecke 0.6 km Richtung E55 / A10 / Villach
14:27	446.6 km	*Gebührenpflichtige Straße* Auffahren auf E55 [A10] Teilstrecke 9.8 km
14:32	456.4 km	*Gebührenpflichtige Straße* Ausfahrt 139, weiter LINKS auf Auffahrt [Knoten Spittal-Millstätter See] Teilstrecke 0.9 km Richtung Millstätter See / Spittal-Nord
14:32	457.3 km	*Gebührenpflichtige Straße* Auffahren auf A10 [Tauern Autobahn] Teilstrecke 1.1 km
14:33	458.5 km	*Gebührenpflichtige Straße* RECHTS halten (Süd) auf Anschlussstelle Seeboden Teilstrecke 50 m Richtung Lieserbrücke / Lieserhofen / Drau
14:33	458.5 km	RECHTS halten (West) auf B98 [Millstätter Bundesstrasse] Teilstrecke 0.3 km
14:33	458.8 km	Weiter GERADEAUS auf B99 [Gmündner Straße] Teilstrecke 2.7 km
14:36	461.5 km	LINKS abbiegen (Südost) auf B100 [Burgplatz] Teilstrecke 80 m Richtung B100 / Villach
14:36	461.6 km	28 Bei Spittal an der Drau, auf B100 [Hauptplatz] (Ost) bleiben Teilstrecke 0.5 km
14:36	462.1 km	Im Kreisverkehr die Ausfahrt ZWEITE in Richtung B100 [Villacher Straße] Teilstrecke 1.9 km
14:39	464.0 km	Im Kreisverkehr die Ausfahrt ZWEITE in Richtung B100 [Drautal Bundesstrasse] Teilstrecke 6.0 km
14:43	470.0 km	LINKS abbiegen (Ost) auf L37 [Ferndorfer Landesstrasse] Teilstrecke 4.1 km
14:48	474.1 km	29 Bei Ferndorf, auf L37 [Ferndorf] (Ost) bleiben Teilstrecke 4.3 km
14:51	478.4 km	RECHTS abbiegen (Süd) auf L37 [Ferndorfer Straße] Teilstrecke 0.4 km
14:52	478.8 km	RECHTS abbiegen, um auf L37 [Ferndorfer Straße] zu bleiben> Teilstrecke 3.7 km
14:55	482.5 km	30 Bei Lansach, auf L37 [Ferndorfer Straße] (Südost) bleiben Teilstrecke 5.7 km
14:59	488.2 km	LINKS abbiegen (Nord) auf L38 [Krastalstraße] und anschließend sofort LINKS abbiegen (West) auf Dorfweg Teilstrecke 0.2 km
15:01	488.3 km	RECHTS abbiegen (Nord) auf örtliche Straße(n) Teilstrecke 30 m



- 15:01 488.4 km **31** Bei Puch, Süd zurück zu örtliche Straße(n) Teilstrecke 30 m
- 15:01 488.4 km LINKS abbiegen (Ost) auf Dorfweg und anschließend sofort LINKS abbiegen (Nord) auf L38 [Krastalstraße] Teilstrecke 1.2 km
- 15:04 489.6 km Weiter GERADEAUS auf L38 [Krastal Landesstrasse] Teilstrecke 2.3 km
- 15:06 491.9 km **32** Bei Krastaler Sattel 654m, auf L38 [Krastal Landesstrasse] (Ost) bleiben Teilstrecke 1.3 km
- 15:07 493.2 km Weiter GERADEAUS auf L38 [Krastal Straße] Teilstrecke 1.5 km
- 15:09 494.7 km Weiter GERADEAUS auf L38 [Krastal Landesstrasse] Teilstrecke 0.4 km
- 15:09 495.1 km RECHTS abbiegen (Südost) auf B98 [Millstätter Straße] Teilstrecke 1.4 km
- 15:11 496.4 km **33** Bei Köttwein, auf B98 [Millstätter Straße] (Ost) bleiben Teilstrecke 2.3 km
- 15:13 498.7 km Weiter GERADEAUS, um auf B98 [Millstätter Bundesstrasse] zu bleiben> Teilstrecke 80 m
- 15:13 498.8 km Im Kreisverkehr die Ausfahrt DRITTE in Richtung B94 [Ossiacher Bundesstrasse] Teilstrecke 1.5 km
- 15:15 500.2 km RECHTS halten (Ost) auf Sankt-Andräer-Straße Teilstrecke 1.0 km
- 15:16 501.3 km RECHTS halten (Süd) auf Ossiacher Straße Teilstrecke 0.5 km
- 15:17 501.8 km Weiter LINKS auf Max-Lauritsch-Straße Teilstrecke 0.2 km
- 15:17 501.9 km LINKS abbiegen (Nordost) auf L49 [Ossiacher See Süduferstraße] Teilstrecke 0.3 km
- 15:17 502.3 km **34** Bei Sankt Andrä, auf L49 [Ossiacher See Süduferstraße] (Nordost) bleiben Teilstrecke 10.3 km
- 15:28 512.5 km RECHTS abbiegen (Südost) auf Alt-Ossiach Teilstrecke 0.2 km
- 15:30 512.7 km **35** Ankunft Gasthof Pension Neuhof / Ossiach

Reiseübersicht

Gesamte Reisekosten	CHF 39.82
Entfernung	512.7 Kilometer
Reisedauer	6 Stunden, 30 Minuten
Fahrzeit	6 Stunden, 30 Minuten
Entfernung (Luftlinie) zwischen allen Haltepunkten	428.7 Kilometer

Streckenabschnittdetails

Von	Nach	Methode	Entfernung	Fahrzeit
Oberriet	Langen am Arlberg	Schnellste	56.2 Kilometer	37 Minuten
Langen am Arlberg	Arlbergpass 1793m	Schnellste	8.3 Kilometer	5 Minuten
Arlbergpass 1793m	Sankt Anton am Arlb...	Schnellste	6.7 Kilometer	7 Minuten
Sankt Anton am Arlb...	Raststation Pettnau	Schnellste	78.5 Kilometer	51 Minuten
Raststation Pettnau	Am Steinerbach / Söl...	Schnellste	89.1 Kilometer	52 Minuten
Am Steinerbach / Söl...	Söll	Schnellste	2.0 Kilometer	1 Minute
Söll	Ellmau	Schnellste	9.3 Kilometer	7 Minuten
Ellmau	Sankt Johann in Tirol	Schnellste	9.6 Kilometer	7 Minuten
Sankt Johann in Tirol	Hochfilzen	Schnellste	18.7 Kilometer	20 Minuten
Hochfilzen	Pass Griessen 973m	Schnellste	2.5 Kilometer	2 Minuten
Pass Griessen 973m	Leogang	Schnellste	9.5 Kilometer	7 Minuten
Leogang	Saalfelden am Stein...	Schnellste	7.6 Kilometer	6 Minuten
Saalfelden am Stein...	Filzensattel 1290m	Schnellste	16.1 Kilometer	14 Minuten
Filzensattel 1290m	Dientener Sattel 135...	Schnellste	6.1 Kilometer	5 Minuten
Dientener Sattel 135...	Sankt Johann im Po...	Schnellste	23.9 Kilometer	20 Minuten
Sankt Johann im Po...	Wagrainer Straße 59...	Schnellste	4.6 Kilometer	3 Minuten
Wagrainer Straße 59...	Wagrainer Höhe 961m	Schnellste	7.3 Kilometer	6 Minuten
Wagrainer Höhe 961m	Reitdorf	Schnellste	5.7 Kilometer	3 Minuten
Reitdorf	Altenmarkt im Pongau	Schnellste	3.4 Kilometer	3 Minuten
Altenmarkt im Pongau	Tauernstraße, 5550, ...	Schnellste	8.7 Kilometer	6 Minuten
Tauernstraße, 5550, ...	Obertauern 1732m	Schnellste	16.8 Kilometer	11 Minuten
Obertauern 1732m	Tweng	Schnellste	7.6 Kilometer	5 Minuten
Tweng	Mauterdorf	Schnellste	9.9 Kilometer	7 Minuten
Mauterdorf	Katschbergpass 162...	Schnellste	14.8 Kilometer	10 Minuten
Katschbergpass 162...	Kremsbrücke	Schnellste	12.1 Kilometer	9 Minuten
Kremsbrücke	Gmünd	Schnellste	9.3 Kilometer	7 Minuten
Gmünd	Spittal an der Drau	Schnellste	17.3 Kilometer	11 Minuten
Spittal an der Drau	Ferndorf	Schnellste	12.5 Kilometer	12 Minuten
Ferndorf	Lansach	Schnellste	8.4 Kilometer	6 Minuten
Lansach	Puch	Schnellste	5.9 Kilometer	6 Minuten
Puch	Krastaler Sattel 654m	Schnellste	3.5 Kilometer	4 Minuten
Krastaler Sattel 654m	Köttwein	Schnellste	4.5 Kilometer	5 Minuten
Köttwein	Sankt Andrä	Schnellste	5.8 Kilometer	6 Minuten
Sankt Andrä	Gasthof Pension Ne...	Schnellste	10.4 Kilometer	12 Minuten

Entfernung je Land/Provinz

Bundesland/Provinz	Entfernung	Fahrzeit
Österreich	511.7 Kilometer	6 Stunden, 29 Minuten
Schweiz	0.8 Kilometer	Weniger als eine Minute.