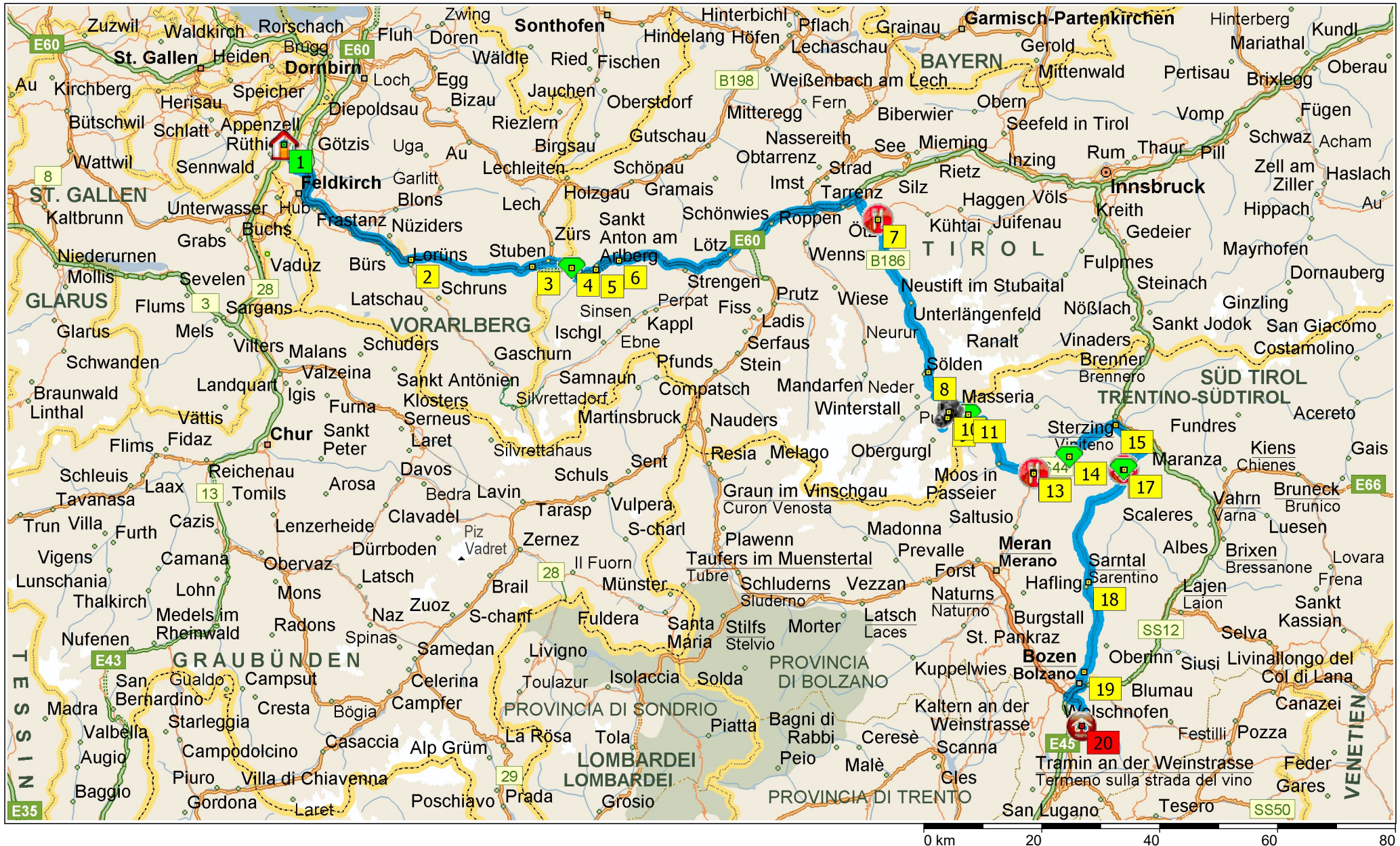
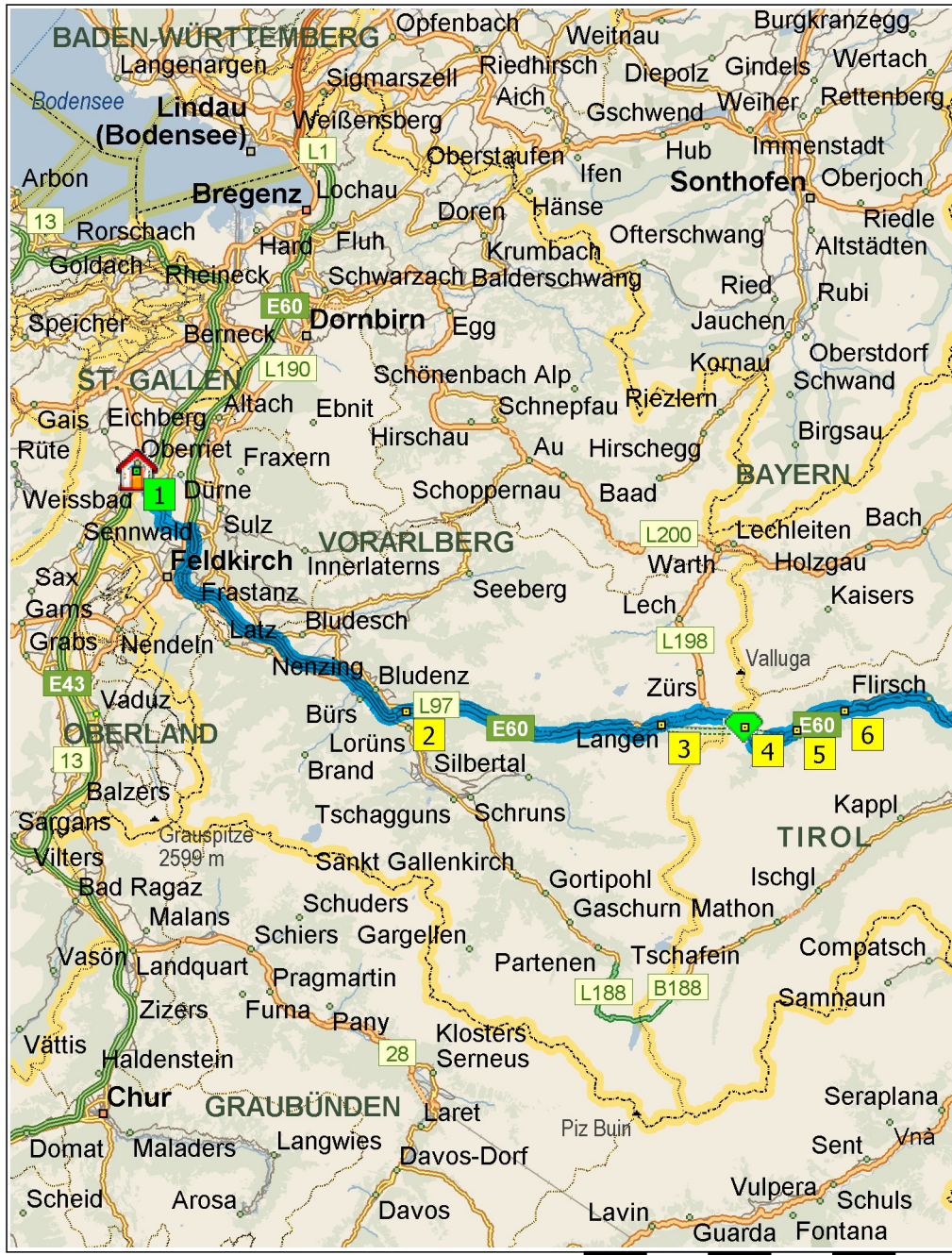


# Oberriet-Penser Joch-Leifers\_BZ

325.7 Kilometer; 4 Stunden, 14 Minuten





09:00	0.0 km	<b>1</b> Abfahrt 9463 Oberriet SG auf 13 [Staatsstrasse] (Süd) Teilstrecke 0.3 km
09:00	0.3 km	Im Kreisverkehr die Ausfahrt ZWEITE in Richtung Rheinstrasse Teilstrecke 1.1 km
09:01	1.4 km	Ankunft in Österreich
09:01	1.4 km	Neuer Straßenname: Ab hier L52 [Schweizer Straße] Teilstrecke 6.0 km
09:08	7.4 km	Im Kreisverkehr die Ausfahrt ZWEITE in Richtung L52 [Langgasse] Teilstrecke 0.5 km
09:08	8.0 km	RECHTS halten (Südost) auf Auffahrt Teilstrecke 0.5 km Richtung A14 / Bludenz / Innsbruck
09:08	8.5 km	*Gebührenpflichtige Straße* Auffahren auf E60 [A14] Teilstrecke 26.4 km
09:23	34.9 km	<b>2</b> *Gebührenpflichtige Straße* Bei S16, auf E60 [S16] (Ost) bleiben Teilstrecke 20.9 km
09:37	55.8 km	Weiter RECHTS auf Auffahrt Teilstrecke 0.4 km Richtung L197 / Klösterle / Lech Zürs Stuben / Langen A. A. - / St. Anton am Arlberg / Arlbergpass
09:37	56.3 km	RECHTS halten (Ost) auf L197 [Arlbergstraße] Teilstrecke 0.6 km Richtung Zürs / Stuben / Langen A. a / Arlbergpass / Lech
09:38	56.8 km	<b>3</b> Bei Langen am Arlberg, auf L197 [Arlbergstraße] (Ost) bleiben Teilstrecke 8.0 km
09:43	64.8 km	Neuer Straßenname: Ab hier B197 [Arlbergstraße] Teilstrecke 0.3 km
09:43	65.1 km	<b>4</b> Bei Arlbergpass, auf B197 [Arlbergpass] (Süd) bleiben Teilstrecke 6.5 km
09:51	71.7 km	Im Kreisverkehr die Ausfahrt ZWEITE in Richtung B197 [Arlbergstraße] Teilstrecke 0.1 km
09:51	71.8 km	<b>5</b> Bei Sankt Anton am Arlberg, auf B197 [Arlbergstraße] (Nordost) bleiben Teilstrecke 4.3 km
09:55	76.1 km	Neuer Straßenname: Ab hier L68 [Stanzertaler Landesstrasse] Teilstrecke 0.3 km Richtung Landeck / Innsbruck / Pettnau
09:55	76.4 km	RECHTS abbiegen (Süd) auf örtliche Straße(n) Teilstrecke 0.2 km
09:56	76.6 km	<b>6</b> Bei Anschlussstelle Sankt Anton am Arlberg1, Nord zurück zu örtliche Straße(n) Teilstrecke 0.2 km

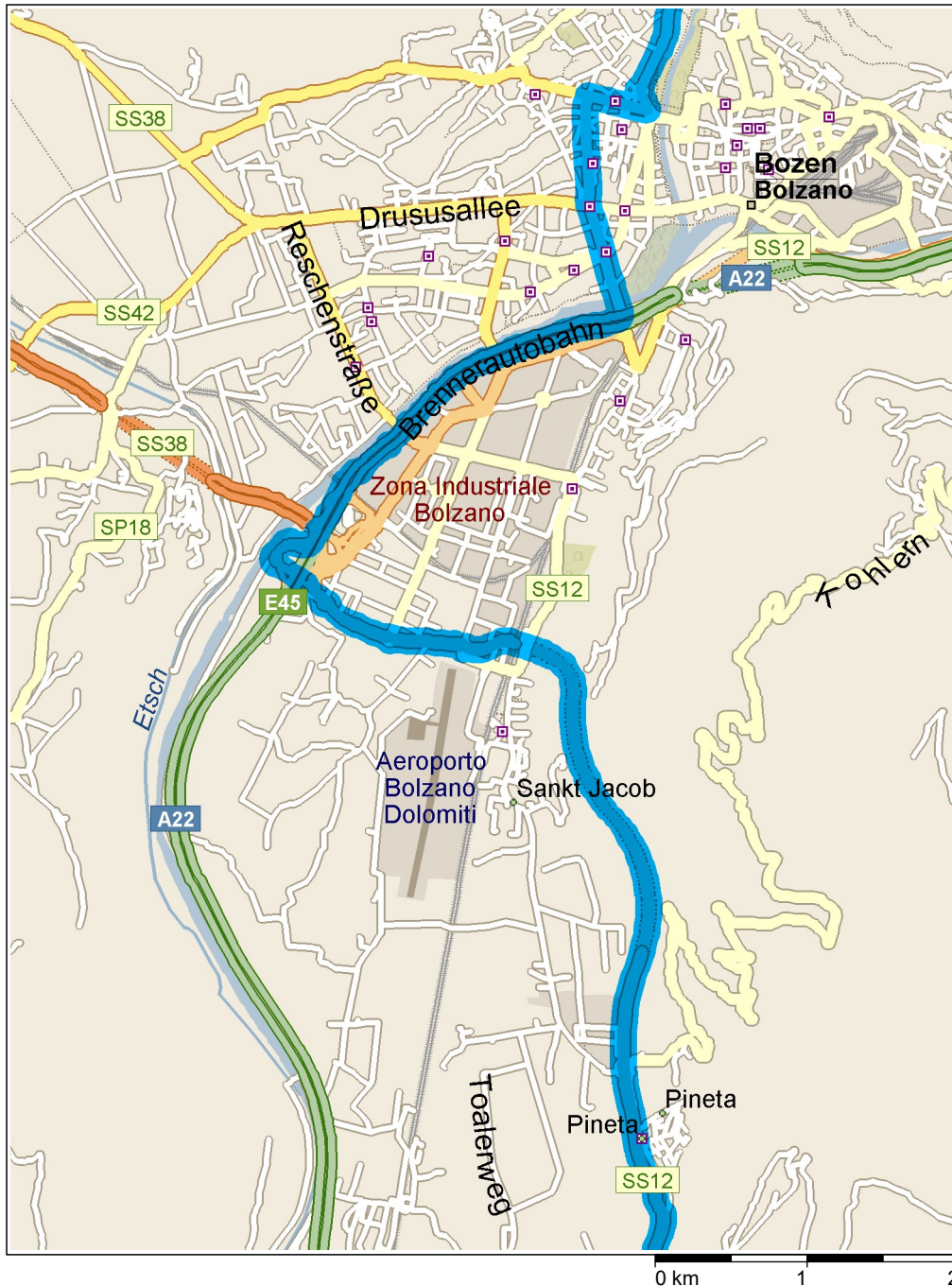
0 km 10 20 30



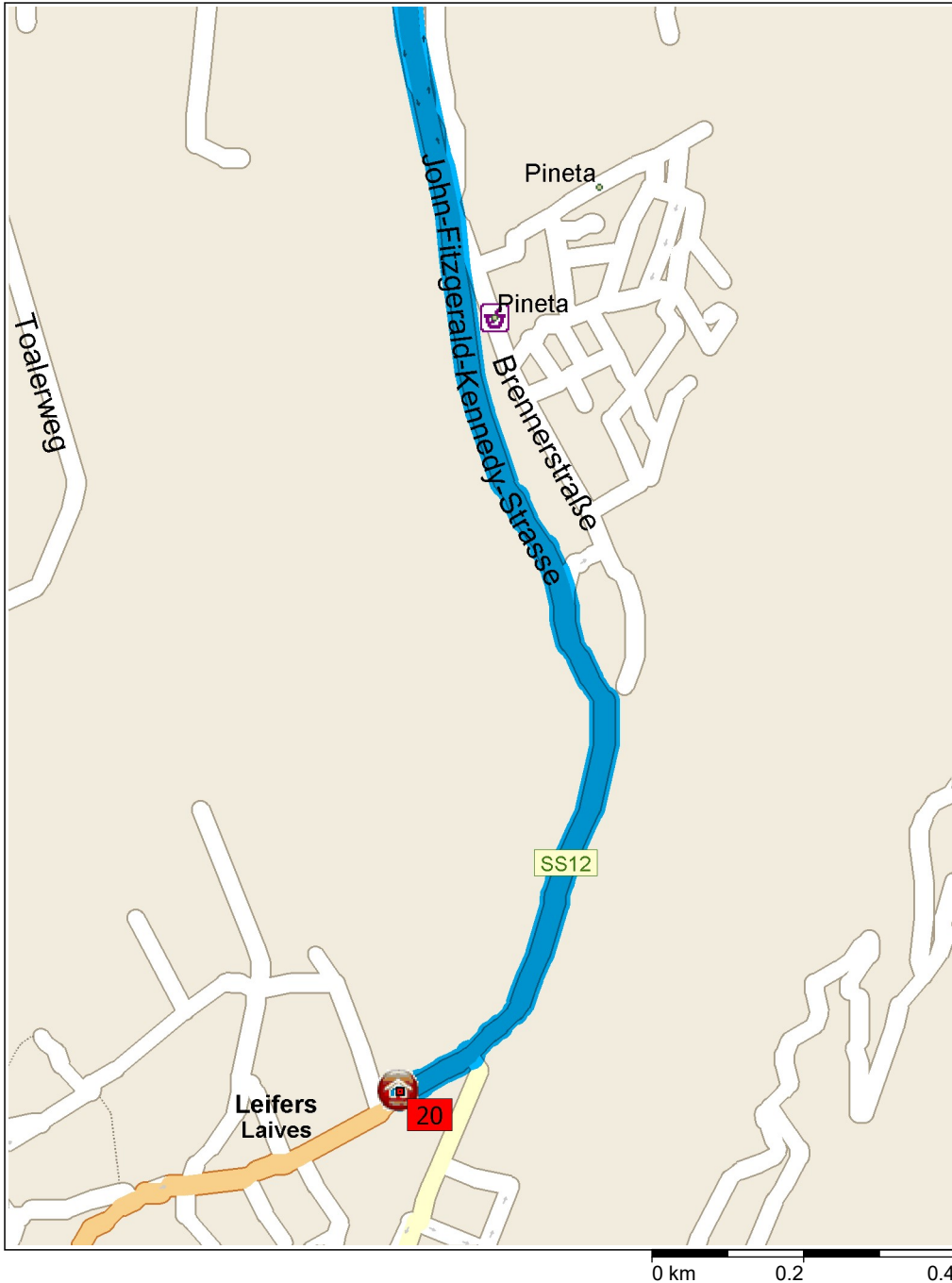
09:56	76.9 km	LINKS abbiegen (West) auf L68 [Stanzertaler Landesstrasse] Teilstrecke 0.3 km
09:57	77.2 km	RECHTS abbiegen (Nord) auf Auffahrt Teilstrecke 0.6 km Richtung Landeck / Innsbruck / Bludenz / Bregenz
09:57	77.8 km	Weiter RECHTS, um auf Auffahrt zu bleiben> Teilstrecke 0.2 km
09:58	78.0 km	*Gebührenpflichtige Straße* Auffahren auf E60 [S16] Teilstrecke 45.1 km
10:25	123.1 km	Ausfahrt 123, weiter RECHTS auf Auffahrt [Anschlussstelle Ötztal] Teilstrecke 0.6 km Richtung Ötztal / Haiming
10:25	123.7 km	Weiter GERADEAUS auf B186 [Ötztal Bundesstrasse] Teilstrecke 6.3 km
10:31	129.9 km	<b>7</b> Bei Posthotel Kassl / Oetz, auf B186 [Hauptstraße] (Ost) bleiben Teilstrecke 17.1 km
10:44	147.1 km	Im Kreisverkehr die Ausfahrt ZWEITE in Richtung B186 [Unterlängengefeld] Teilstrecke 1.1 km
10:46	148.2 km	Im Kreisverkehr die Ausfahrt ZWEITE in Richtung B186 [Oberlängengefeld] Teilstrecke 12.3 km
10:56	160.6 km	<b>8</b> Bei Sölden, auf B186 [Dorfstraße] (Süd) bleiben Teilstrecke 15.5 km
11:10	176.0 km	<b>9</b> Bei Hochgurgl, auf B186 [Timmelsjochstraße] (Nord) bleiben Teilstrecke 1.1 km
11:10	177.2 km	Neuer Straßenname: Ab hier örtliche Straße(n) Teilstrecke 50 m
11:10	177.2 km	<b>10</b> Bei Top Mountain Motorcycle Museum, Süd zurück zu örtliche Straße(n) Teilstrecke 50 m
11:11	177.3 km	*Gebührenpflichtige Straße* *Mautstelle* LINKS abbiegen (Nord) auf B186 [Timmelsjochstraße] Teilstrecke 7.0 km
11:16	184.3 km	<b>11</b> *Gebührenpflichtige Straße* Bei Timmelsjoch / Passo del Rombo, auf B186 [Timmelsjoch] (Nord) bleiben Teilstrecke 30 m
11:16	184.3 km	Ankunft in Italien
11:16	184.3 km	*Gebührenpflichtige Straße* Neuer Straßenname: Ab hier SS44bis [Passo Rombo] Teilstrecke 6.7 km
11:21	191.0 km	Auf SS44bis (Ost) bleiben Teilstrecke 21.8 km
11:37	212.8 km	<b>12</b> Bei Sankt Leonhard in Passeier, auf SS44bis [Mooserstraße] (Ost) bleiben Teilstrecke 0.5 km



- |       |          |  |
|-------|----------|--|
| 11:38 | 213.3 km | Im Kreisverkehr die Ausfahrt ZWEITE in Richtung SP115<br>Teilstrecke 0.1 km                                    |
| 11:38 | 213.4 km | <b>13</b> Bei Gasthaus Brauerei Brückenwirt, auf SP115 (Ost) bleiben<br>Teilstrecke 70 m                       |
| 11:38 | 213.5 km | Im Kreisverkehr die Ausfahrt ZWEITE in Richtung SS44bis<br>[Mooserstraße] Teilstrecke 0.4 km                   |
| 11:39 | 213.8 km | LINKS abbiegen (Nord) auf SS44 [Jaufenstraße] Teilstrecke 19.6<br>km   |
| 11:54 | 233.4 km | <b>14</b> Bei Jaufenpass / Monte Giovo, Passo di, auf SS44<br>[Jaufenstraße] (Ost) bleiben Teilstrecke 16.7 km |
| 12:10 | 250.1 km | <b>15</b> Bei Sterzing, auf SS44 (Ost) bleiben Teilstrecke 0.2 km  |
| 12:10 | 250.3 km | RECHTS abbiegen (Süd) auf SS508 Teilstrecke 15.9 km  |
| 12:21 | 266.2 km | <b>16</b> Bei Penser Joch / Pennes, Passo, auf SS508 (Ost) bleiben<br>Teilstrecke 0.3 km                       |
| 12:22 | 266.4 km | <b>17</b> Bei Gasthof Alpenrosenhof / Penserjoch, auf SS508 (Ost)<br>bleiben Teilstrecke 26.1 km               |
| 12:41 | 292.5 km | Neuer Straßenname: Ab hier Astfeld [Campolasta] Teilstrecke 0.4<br>km  |
| 12:42 | 292.9 km | Neuer Straßenname: Ab hier Nordheim [Villa] Teilstrecke 0.5 km   |
| 12:43 | 293.4 km | LINKS halten (Süd) auf SS508 [Nordheim] Teilstrecke 1.3 km   |
| 12:44 | 294.7 km | <b>18</b> Bei Sarntal, auf SS508 [Handwerkerzone] (Süd) bleiben<br>Teilstrecke 7.3 km                          |
| 12:50 | 302.0 km | Im Kreisverkehr die Ausfahrt ZWEITE in Richtung SS508<br>Teilstrecke 10.6 km                                   |
| 12:59 | 312.6 km | <b>19</b> Bei Bozen, auf SS508 [Sarntaler-Strasse] (Südwest) bleiben<br>Teilstrecke 1.2 km                     |
| 13:01 | 313.8 km | Im Kreisverkehr die Ausfahrt DRITTE in Richtung SS508<br>[Armando-Diaz-Strasse] Teilstrecke 0.2 km             |
| 13:01 | 314.0 km | Im Kreisverkehr die Ausfahrt ERSTE in Richtung Corso della<br>Libertà [Freiheits-Strasse] Teilstrecke 0.4 km   |
| 13:02 | 314.4 km | LINKS abbiegen (Süd) auf Corso Italia [Mazziniplatz] Teilstrecke<br>0.5 km                                     |
| 13:02 | 314.9 km | Neuer Straßenname: Ab hier Christkönig-Platz [Corso Italia]<br>Teilstrecke 0.2 km                              |



- 13:03 315.1 km Neuer Straßenname: Ab hier Corso Italia [Hadrian-Platz] Teilstrecke 0.1 km
- 13:03 315.2 km Neuer Straßenname: Ab hier Rom-Strasse [Via Roma] Teilstrecke 0.6 km
- 13:04 315.7 km Neuer Straßenname: Ab hier Ponte Roma [Rombrücke] Teilstrecke 0.2 km
- 13:04 315.9 km Im Kreisverkehr die Ausfahrt ERSTE in Richtung Auffahrt Teilstrecke 0.2 km
- 13:04 316.1 km Auffahren auf Lungoisarco Sinistro [Via Arginale] Teilstrecke 0.2 km
- 13:04 316.3 km Neuer Straßenname: Ab hier Linkes Eisackufer [Lungoisarco Sinistro] Teilstrecke 0.6 km
- 13:05 316.9 km Neuer Straßenname: Ab hier Lungoisarco Sinistro [Via Arginale] Teilstrecke 0.2 km
- 13:06 317.1 km Neuer Straßenname: Ab hier Linkes Eisackufer [Lungoisarco Sinistro] Teilstrecke 0.9 km
- 13:07 318.0 km RECHTS halten (West) auf örtliche Straße(n) Teilstrecke 0.1 km Richtung SS12 / Trento / Meran / Merano
- 13:07 318.2 km LINKS halten (Süd) auf örtliche Straße(n) Teilstrecke 0.5 km Richtung Leifers / Laives / Trento
- 13:07 318.6 km Weiter GERADEAUS auf Auffahrt Teilstrecke 0.3 km
- 13:08 318.9 km Weiter LINKS, um auf Auffahrt zu bleiben> Teilstrecke 0.5 km
- 13:08 319.4 km Im Kreisverkehr die Ausfahrt ZWEITE in Richtung örtliche Straße(n) Teilstrecke 40 m
- 13:09 319.4 km RECHTS halten (Südost) auf Einstein-Strasse [Via Albert Einstein] Teilstrecke 0.9 km
- 13:10 320.4 km Weiter RECHTS auf örtliche Straße(n) Teilstrecke 50 m
- 13:10 320.4 km Im Kreisverkehr die Ausfahrt ZWEITE in Richtung Einstein-Strasse [Via Albert Einstein] Teilstrecke 0.5 km
- 13:10 320.9 km Neuer Straßenname: Ab hier örtliche Straße(n) Teilstrecke 2.4 km
- 13:12 323.3 km Neuer Straßenname: Ab hier Strada statale dell'Abetone e del Brennero Teilstrecke 70 m
- 13:12 323.3 km Neuer Straßenname: Ab hier örtliche Straße(n) Teilstrecke 0.3 km
- 13:12 323.6 km Neuer Straßenname: Ab hier Strada statale dell'Abetone e del Brennero Teilstrecke 0.7 km



- 13:13 324.3 km Neuer Straßenname: Ab hier SS12  
[John-Fitzgerald-Kennedy-Strasse] Teilstrecke 1.4 km
- 13:14 325.7 km 20 Ankunft Hotel Restaurant Steiner/Leifers BZ

## Reiseübersicht

Gesamte Reisekosten	CHF 24.84
Entfernung	325.7 Kilometer
Reisedauer	4 Stunden, 14 Minuten
Fahrzeit	4 Stunden, 14 Minuten
Entfernung (Luftlinie) zwischen allen Haltepunkten	233.0 Kilometer

## Streckenabschnittdetails

Von	Nach	Methode	Entfernung	Fahrzeit
9463 Oberriet SG	S16	Schnellste	34.9 Kilometer	23 Minuten
S16	Langen am Arlberg	Schnellste	21.9 Kilometer	14 Minuten
Langen am Arlberg	Arlbergpass	Schnellste	8.3 Kilometer	5 Minuten
Arlbergpass	Sankt Anton am Arlberg	Schnellste	6.7 Kilometer	7 Minuten
Sankt Anton am Arlberg	Anschlussstelle Sankt Anton am ...	Schnellste	4.8 Kilometer	4 Minuten
Anschlussstelle Sankt Anton am ...	Posthotel Kassl / Oetz	Schnellste	53.3 Kilometer	35 Minuten
Posthotel Kassl / Oetz	Sölden	Schnellste	30.6 Kilometer	25 Minuten
Sölden	Hochgurgl	Schnellste	15.5 Kilometer	13 Minuten
Hochgurgl	Top Mountain Motorcycle Museum	Schnellste	1.2 Kilometer	Weniger als eine Minute.
Top Mountain Motorcycle Museum	Timmelsjoch / Passo del Rombo	Schnellste	7.0 Kilometer	5 Minuten
Timmelsjoch / Passo del Rombo	Sankt Leonhard in Passeier	Schnellste	28.5 Kilometer	21 Minuten
Sankt Leonhard in Passeier	Gasthaus Brauerei Brückenwirt	Schnellste	0.6 Kilometer	Weniger als eine Minute.
Gasthaus Brauerei Brückenwirt	Jaufenpass / Monte Giovo, Pass...	Schnellste	20.0 Kilometer	16 Minuten
Jaufenpass / Monte Giovo, Pass...	Sterzing	Schnellste	16.7 Kilometer	15 Minuten
Sterzing	Penser Joch / Pennes, Passo	Schnellste	16.0 Kilometer	11 Minuten
Penser Joch / Pennes, Passo	Gasthof Alpenrosenhof / Penserj...	Schnellste	250 Meter	Weniger als eine Minute.
Gasthof Alpenrosenhof / Penserj...	Sarnatal	Schnellste	28.3 Kilometer	22 Minuten
Sarnatal	Bozen	Schnellste	18.0 Kilometer	15 Minuten
Bozen	Hotel Restaurant Steiner/Leifers ...	Schnellste	13.1 Kilometer	15 Minuten

## Entfernung je Land/Provinz

Bundesland/Provinz	Entfernung	Fahrzeit
Österreich	182.3 Kilometer	2 Stunden, 13 Minuten
Italien	141.4 Kilometer	1 Stunde, 58 Minuten
Schweiz	1.4 Kilometer	1 Minute